



แผนพัฒนาสามปีองค์การบริหารส่วนจังหวัดเพชรบูรณ์ (พ.ศ.๒๕๕๕-๒๕๕๗)



จัดทำโดย กองแผนและงบประมาณ
องค์การบริหารส่วนจังหวัดเพชรบูรณ์
โทร. ๐-๕๖๗๑-๑๓๖๔

ส่วนที่ ๑ บทนำ

ตามระเบียบกระทรวงมหาดไทย ว่าด้วยการจัดทำแผนพัฒนาขององค์กรปกครองส่วนท้องถิ่น พ.ศ. ๒๕๔๘ ได้กำหนดให้มืองค์กรในการจัดทำแผนพัฒนา ซึ่งประกอบด้วย คณะกรรมการพัฒนาท้องถิ่น และคณะกรรมการสนับสนุนการจัดทำแผนพัฒนาท้องถิ่น เพื่อให้ดำเนินการจัดทำแผนพัฒนาสามปี โดยพิจารณาจากอำนาจหน้าที่ ภารกิจถ่ายโอนตามกฎหมายกำหนดแผนและขั้นตอนการกระจายอำนาจฯ ให้มีความสอดคล้องกับนโยบายของรัฐบาล แผนยุทธศาสตร์การพัฒนาประเทศ กลุ่มจังหวัด และจังหวัด โดยเน้นดำเนินการตามยุทธศาสตร์ที่สำคัญและมีผลกระทบต่อประชาชนโดยตรง รวมถึงเป็นไปตามกรอบยุทธศาสตร์การพัฒนาองค์กรปกครองส่วนท้องถิ่น นโยบาย ทิศทาง ตลอดจนตามความต้องการของชุมชนและประชาชน ประกอบกับกระทรวงมหาดไทยได้แจ้งแนวทางการจัดทำและประสานแผนพัฒนาสามปี (พ.ศ.๒๕๕๕-๒๕๕๗) ขององค์กรปกครองส่วนท้องถิ่น โดยให้คำนึงถึงความสอดคล้องกับแผนพัฒนาจังหวัด แผนชุมชน และปัญหาความต้องการของประชาชนในท้องถิ่น เพื่อเป็นแนวทางในการจัดทำแผนพัฒนาสามปี ซึ่งแผนพัฒนาฉบับนี้ เรียกว่า “แผนพัฒนาสามปี (พ.ศ. ๒๕๕๕-๒๕๕๗) องค์กรบริหารส่วนจังหวัดเพชรบูรณ์” ซึ่งแผนพัฒนาฉบับนี้จะเป็นแนวทางในการจัดทำงบประมาณต่อไป

ลักษณะของแผนพัฒนาสามปี

แผนพัฒนาสามปี เป็นการแปลงแผนยุทธศาสตร์การพัฒนาในแนวทางไปสู่การปฏิบัติ ซึ่งจัดทำขึ้นตามระเบียบกระทรวงมหาดไทยว่าด้วยการจัดทำแผนพัฒนาองค์กรปกครองส่วนท้องถิ่น พ.ศ. ๒๕๔๘ ซึ่งเป็นแผนพัฒนาเศรษฐกิจและสังคมขององค์การบริหารส่วนจังหวัด จะต้องนำมาดำเนินการเพื่อให้บรรลุตามวัตถุประสงค์และเป้าหมายที่ต้องการ แผนพัฒนาสามปี เป็นแผนที่มีความสัมพันธ์กับงบประมาณรายจ่ายประจำปี โดยนำโครงการและกิจกรรมจากแผนพัฒนาสามปี ไปเป็นแนวทางในการจัดสรรงบประมาณรายจ่ายประจำปี โดยมีกรทบทวนเพื่อปรับปรุงแผนพัฒนาสามปีเป็นประจำทุกปี ซึ่งมีลักษณะดังนี้

๑. เป็นเอกสารที่แสดงความสอดคล้องกับแผนยุทธศาสตร์การพัฒนา
๒. เป็นเอกสารที่แสดงแนวทางการพัฒนา และวัตถุประสงค์แนวทางการพัฒนาที่ชัดเจน และมีลักษณะเฉพาะเจาะจงที่จะดำเนินการ
๓. เป็นเอกสารที่แสดงโครงการและกิจกรรมการพัฒนาที่จะดำเนินการในห้วงระยะเวลา ๓ ปี
๔. เป็นเอกสารที่จะแสดงความเชื่อมโยงระหว่างแผนยุทธศาสตร์การพัฒนากับงบประมาณรายจ่าย ประจำปี

วัตถุประสงค์ของการจัดทำแผนพัฒนาสามปี

๑. เพื่อให้การพัฒนาเป็นไปอย่างมีเป้าหมายที่ชัดเจน
๒. เพื่อให้การบริหารงานเป็นไปอย่างมีระเบียบ และเกิดประสิทธิภาพ
๓. เพื่อแก้ไขปัญหาความเดือดร้อน และตอบสนองความต้องการของประชาชน
๔. เพื่อให้สอดคล้องกับยุทธศาสตร์การพัฒนากลุ่มจังหวัด ยุทธศาสตร์การพัฒนาจังหวัด และนโยบายรัฐบาล
๕. เพื่อให้ทราบถึงปัญหาความต้องการ ความเดือดร้อนของประชาชน เพื่อเป็นแนวทางแก้ไขปัญหาให้สำเร็จลุล่วง และมีประสิทธิภาพ

ขั้นตอนในการจัดทำแผนพัฒนาสามปี

ในการจัดทำแผนพัฒนาสามปี จะต้องมีความสอดคล้องกับกรอบยุทธศาสตร์การพัฒนาขององค์กรปกครองส่วนท้องถิ่นในเขตจังหวัดเพชรบูรณ์ และแผนยุทธศาสตร์การพัฒนาขององค์การบริหารส่วนจังหวัดเพชรบูรณ์ โดยการจัดทำแผนพัฒนาสามปี มีขั้นตอนในการดำเนินการ ๗ ขั้นตอน ดังนี้

๑. การเตรียมการจัดทำแผนพัฒนาสามปี
๒. การคัดเลือกยุทธศาสตร์และแนวทางการพัฒนา
๓. การเก็บรวบรวมข้อมูลและการวิเคราะห์ข้อมูล
๔. การกำหนดวัตถุประสงค์ของแนวทางการพัฒนา
๕. การจัดทำรายละเอียดโครงการและกิจกรรมการพัฒนา
๖. การจัดทำแผนพัฒนาสามปี
๗. การอนุมัติและประกาศใช้แผนพัฒนาสามปี

ประโยชน์ของการจัดทำแผนพัฒนาสามปี

การจัดทำแผนพัฒนาสามปี ซึ่งเป็นเครื่องมือที่จะช่วยให้องค์การบริหารส่วนจังหวัดเพชรบูรณ์ ได้พิจารณาถึงโครงการ/กิจกรรมที่จะต้องดำเนินการ เพื่อให้บรรลุวัตถุประสงค์ของแนวทางการพัฒนาที่กำหนดไว้ ซึ่งจะต้องพิจารณาคัดเลือกโครงการและกิจกรรมได้อย่างถูกต้องและเหมาะสม โดยการคัดเลือกโครงการ/กิจกรรมที่มีความจำเป็นเร่งด่วน สามารถช่วยแก้ปัญหาความเดือดร้อนของประชาชนได้ และอยู่ในขีดความสามารถขององค์การบริหารส่วนจังหวัดเพชรบูรณ์ ที่จะดำเนินการได้

องค์การบริหารส่วนจังหวัดเพชรบูรณ์ ได้จัดทำแผนพัฒนาสามปี (พ.ศ.๒๕๕๕-๒๕๕๗) ตามขั้นตอนที่กำหนดไว้ตามระเบียบกระทรวงมหาดไทย ดังกล่าว โดยมีความมุ่งมั่นที่จะใช้ทรัพยากรขององค์การบริหารส่วนจังหวัดเพชรบูรณ์ ที่มีอยู่อย่างจำกัด และจะดำเนินการให้เป็นไปตามยุทธศาสตร์การพัฒนาและแนวทางการพัฒนาที่กำหนดไว้ เพื่อให้เกิดความสำเร็จตามความมุ่งหมาย และทำให้ประชาชนจังหวัดเพชรบูรณ์มีคุณภาพชีวิตที่ดีขึ้น

ส่วนที่ ๒ สภาพทั่วไปและข้อมูลพื้นฐานของท้องถิ่น

สภาพทั่วไปของจังหวัดเพชรบูรณ์

จังหวัดเพชรบูรณ์ เป็นเมืองเก่าแก่ตั้งอยู่ในภาคเหนือตอนล่างของไทย ยังไม่ปรากฏหลักฐานชัดเจนว่าใคร... สร้างขึ้นเมื่อใด

สมเด็จพระเจ้าบรมวงศ์เธอกรมพระยาเทวัญวิมลพรหมพิลาสนิพนธ์ว่า เพชรบูรณ์สร้างขึ้นมาสองยุค ในแห่งเดียวกัน ยุคแรกสร้างขึ้นเมื่อสมัยกรุงสุโขทัยเป็นราชธานี โดยมีวัดมหาธาตุและวัดโบราณหลายแห่งเป็นหลักฐานยืนยัน และยุคที่สองสร้างในสมัยสมเด็จพระนารายณ์มหาราช โดยปรากฏหลักฐานจากการขุดค้นที่เจดีย์ทรงพุ่มข้าวบิณฑ์วัดมหาธาตุ พบอักษรไทยโบราณ อ่านแล้วได้ความคิดว่า เดิมเพชรบูรณ์มีชื่อเมืองว่า “เพชรบุรี” หรือ “พิชบุรี” หมายถึง เมืองแห่งพิชพันธุ์ธัญญาหาร

ในสมัยรัชกาลที่ ๕ ได้มีการจัดตั้งมณฑลเทศาภิบาลรวบรวมหัวเมืองต่างๆ เข้าเป็นมณฑล และได้ยกฐานะเมืองเพชรบูรณ์ขึ้นเป็นมณฑลเพชรบูรณ์ในปี พ.ศ.๒๔๔๐ โดยให้ผู้ว่าราชการจังหวัดเพชรบูรณ์ดำรงตำแหน่งสมุหเทศาภิบาลยกฐานะอำเภอหล่มสักขึ้นเป็นจังหวัดหล่มสัก ปี พ.ศ.๒๔๔๗ ได้ยุบมณฑลเพชรบูรณ์ให้ไปขึ้นกับมณฑลพิษณุโลก เพราะการติดต่อยากลำบาก สิ้นเปลืองค่าใช้จ่าย

ปี พ.ศ.๒๔๕๐ ทรงพระกรุณาโปรดเกล้าฯ ตั้งมณฑลเพชรบูรณ์ขึ้นเป็นครั้งที่ ๒ จนกระทั่ง พ.ศ.๒๔๕๘ พระบาทสมเด็จพระมงกุฎเกล้าเจ้าอยู่หัว รัชกาลที่ ๖ ให้ยุบมณฑลเพชรบูรณ์ไปขึ้นกับมณฑลพิษณุโลก ต่อมาในสมัยรัชกาลที่ ๗ ได้ยกเลิกมณฑลต่างๆ เมื่อได้มีการประกาศใช้พระราชบัญญัติระเบียบบริหารแห่งพระราชอาณาจักรสยาม พ.ศ. ๒๔๗๖

ที่มา : หนังสือประชาสัมพันธ์จังหวัดเพชรบูรณ์

ลักษณะภูมิประเทศของจังหวัดเพชรบูรณ์

ลักษณะภูมิประเทศของจังหวัดเพชรบูรณ์มีเทือกเขาสลับซับซ้อนล้อมรอบประกอบด้วยเทือกเขาเพชรบูรณ์ ๑ เป็นเทือกเขาที่อยู่ทางทิศตะวันตก และเทือกเขาเพชรบูรณ์ ๒ เป็นเทือกเขาที่อยู่ทางทิศตะวันออก โดยมีที่ราบแบบแอ่งกระทะอยู่ระหว่างเทือกเขาทั้งสอง มีแม่น้ำป่าสักเป็นแม่น้ำสายสำคัญของจังหวัดไหลผ่านที่ราบตอนกลางของจังหวัดจากทิศเหนือสู่ทิศใต้

จังหวัดเพชรบูรณ์ ตั้งอยู่ในเขตภาคเหนือตอนล่างแวดล้อมไปด้วยพื้นที่ป่าเขาเขียวขจี ภูมิประเทศมีทัศนียภาพสวยงาม ตัวเมืองตั้งอยู่ห่างจากกรุงเทพฯ ประมาณ ๓๔๖ กิโลเมตร อยู่สูงจากระดับน้ำทะเลโดยเฉลี่ย ๑๑๔ เมตร ลักษณะภูมิประเทศเป็นที่ลุ่มแบบท้องกระทะ พื้นที่ของจังหวัด มีลักษณะลาดชันจากทิศเหนือไปได้ ตอนเหนือเป็นทิวเขาสูง ตอนกลางเป็นที่ราบ หนาไปด้วยเทือกเขาเพชรบูรณ์ทางทิศตะวันออกและทิศตะวันตก มีแม่น้ำสายสำคัญไหลผ่านคือ แม่น้ำป่าสัก

จังหวัดเพชรบูรณ์ จัดเป็นจังหวัดในภาคเหนือตอนล่างของประเทศไทย ตั้งอยู่ระหว่างละติจูดที่ ๑๕ องศา ๒๐ ลิปดา ถึง ๑๗ องศา ๑๐ ลิปดาเหนือ และลองจิจูดที่ ๑๐๐ องศา ๔๐ ลิปดา ถึง ๑๐๑ องศา ๔๕ ลิปดาตะวันออก ส่วนกว้างที่สุดของจังหวัดจากด้านตะวันออก ถึงด้านตะวันตก กว้าง ๕๕ กิโลเมตร ส่วนยาวที่สุดจากด้านเหนือสุดถึงใต้สุดยาว ๒๙๖ กิโลเมตร อยู่สูงจากระดับน้ำทะเลปานกลางประมาณ ๑๑๔ เมตร มีพื้นที่ทั้งหมด ๑๒,๖๖๘.๔๑๖ ตารางกิโลเมตร หรือประมาณ ๗,๙๑๗,๗๖๐ ไร่

ลักษณะที่ตั้งของจังหวัดเพชรบูรณ์

(แผนที่อาณาเขตติดต่อระหว่างอำเภอและจังหวัด)



อาณาเขต

ทิศเหนือ	ติดต่อกับ	จังหวัดเลย และจังหวัดพิษณุโลก
ทิศใต้	ติดต่อกับ	จังหวัดลพบุรี
ทิศตะวันออก	ติดต่อกับ	จังหวัดขอนแก่นและชัยภูมิ
ทิศตะวันตก	ติดต่อกับ	จังหวัดพิษณุโลก นครสวรรค์ และพิจิตร

การเดินทางสู่จังหวัดเพชรบูรณ์

การเดินทางโดยรถยนต์

เส้นทางที่ ๑ จากกรุงเทพฯ ใช้เส้นทางหลวงหมายเลข ๑ ถึงจังหวัดสระบุรีไปจนถึงสวนพฤกษศาสตร์พุแค ตรงกิโลเมตรที่ ๑๒๕ แยกขวามือเข้าทางหลวงหมายเลข ๒๑ ผ่านอำเภอชัยบาดาล อำเภอศรีเทพ อำเภอวิเชียรบุรี ต่อไปอีกประมาณ ๒๒๑ กิโลเมตร ถึงจังหวัดเพชรบูรณ์ รวมระยะ ๓๔๖ กิโลเมตร ใช้เวลาเดินทางประมาณ ๕ ชั่วโมง

เส้นทางที่ ๒ จากกรุงเทพฯ ใช้เส้นทางหลวงหมายเลข ๑ ถนนพหลโยธินถึงอำเภอวังน้อย แล้วแยกเข้าเส้นทางหลวงหมายเลข ๓๒ ผ่านจังหวัดพระนครศรีอยุธยา อ่างทอง สิงห์บุรี ชัยนาท เข้านครสวรรค์ แล้วใช้เส้นทางหมายเลข ๑๑๗ ตรงเข้าจังหวัดพิษณุโลก จากนั้นใช้เส้นทางหมายเลข ๑๒ เส้นพิษณุโลก - หล่มสัก ผ่านเขาค้อ - หล่มสัก เข้าจังหวัดเพชรบูรณ์ รวมระยะทาง ๕๔๗ กิโลเมตร

การเดินทางโดยรถโดยสารประจำทาง

บริษัท ขนส่ง จำกัด มีการบริการเดินรถปรับอากาศชั้น ๒ และรถธรรมดา เส้นทาง กรุงเทพฯ - เพชรบูรณ์ - หล่มสัก ออกจากสถานีขนส่งหมอชิต ๒ สอบถามข้อมูลเพิ่มเติม โทร. ๐-๒๙๓๖-๒๘๕๒-๖๖ สาขาเพชรบูรณ์ โทร. ๐-๕๖๗๒-๑๕๘๑ นอกจากนี้ยังมีบริษัทเอกชนบริการเดินรถปรับอากาศชั้น ๑ ในเส้นทางเดียวกัน ได้แก่ เพชรทัวร์ โทร. ๐-๒๙๓๖-๓๒๓๐ สาขาเพชรบูรณ์ โทร. ๐-๕๖๗๒-๒๘๑๘

ระยะทางจากอำเภอเมืองเพชรบูรณ์ไปยังอำเภอต่าง ๆ

อำเภอหล่มสัก	๔๔	กม.	อำเภอวังโป่ง	๗๐	กม.
อำเภอเขาค้อ	๔๗	กม.	อำเภอบึงสามพัน	๘๓	กม.
อำเภอชนแดน	๕๒	กม.	อำเภอวิเชียรบุรี	๑๐๖	กม.
อำเภอหล่มเก่า	๕๕	กม.	อำเภอศรีเทพ	๑๒๓	กม.
อำเภอหนองไผ่	๕๖	กม.	อำเภอน้ำหนาว	๑๔๐	กม.

ลักษณะภูมิอากาศของจังหวัดเพชรบูรณ์

จังหวัดเพชรบูรณ์มีภูมิอากาศแบบเขตร้อน อยู่ในอิทธิพลของกระแสลมมรสุมตะวันตกเฉียงใต้ กระแสลมมรสุมตะวันออกเฉียงใต้ และกระแสลมมรสุมตะวันออกเฉียงเหนือ อากาศจะร้อนจัดในช่วงฤดูร้อน หนาวจัดในฤดูหนาว โดยเฉพาะอำเภอน้ำหนาว เขาค้อ และหล่มเก่า ส่วนบนพื้นที่ภูเขาจะมีอากาศเย็นตลอดทั้งปี แบ่งเป็น ๓ ฤดู ประกอบด้วย

ฤดูฝน	เริ่มตั้งแต่	เดือนพฤษภาคม ถึงเดือนตุลาคม
ฤดูหนาว	เริ่มตั้งแต่	เดือนพฤศจิกายน ถึงเดือนกุมภาพันธ์
ฤดูร้อน	เริ่มตั้งแต่	เดือนมีนาคม ถึงเดือนเมษายน

ปริมาณน้ำฝน/อุณหภูมิเฉลี่ยของจังหวัดเพชรบูรณ์

ปริมาณน้ำฝนในจังหวัดเพชรบูรณ์ ในรอบ ๕ ปี (ปี ๒๕๔๙- ๒๕๕๓)

ปี ๒๕๔๙		ปี ๒๕๕๐		ปี ๒๕๕๑		ปี ๒๕๕๒		ปี ๒๕๕๓	
ปริมาณน้ำฝน	จำนวนวันที่ฝนตก	ปริมาณน้ำฝน	จำนวนวันที่ฝนตก	ปริมาณน้ำฝน	จำนวนวันที่ฝนตก	ปริมาณน้ำฝน	จำนวนวันที่ฝนตก	ปริมาณน้ำฝน	จำนวนวันที่ฝนตก
๑,๖๗๙.๙๐	๑๓๕	๑,๖๗๗.๐๐	๑๓๐	๑,๓๗๕.๐๐	๑๓๓	๑,๒๕๐.๐๐	๑๒๙	๑,๑๘๗.๐๐	๑๒๓

อุณหภูมิของจังหวัดเพชรบูรณ์ ในรอบ ๕ ปี (ปี ๒๕๔๙ - ๒๕๕๓)

ปี ๒๕๔๙		ปี ๒๕๕๐		ปี ๒๕๕๑		ปี ๒๕๕๒		ปี ๒๕๕๓	
อุณหภูมิต่ำสุด	อุณหภูมิสูงสุด	อุณหภูมิต่ำสุด	อุณหภูมิสูงสุด	อุณหภูมิต่ำสุด	อุณหภูมิสูงสุด	อุณหภูมิต่ำสุด	อุณหภูมิสูงสุด	อุณหภูมิต่ำสุด	อุณหภูมิสูงสุด
๑๔.๓	๔๐.๗	๑๔.๕	๔๐.๔	๑๔.๕	๓๘.๔	๑๐.๕	๓๙.๗	๒๓.๒	๓๔.๘

ที่มา: สถิติจังหวัดเพชรบูรณ์ ปี ๒๕๕๔

ลักษณะการปกครองของจังหวัดเพชรบูรณ์ จังหวัดเพชรบูรณ์แบ่งการปกครองออกเป็น ๒ ส่วน คือ ราชการส่วนภูมิภาค และราชการส่วนท้องถิ่น ราชการส่วนภูมิภาคประกอบด้วย ๑๑ อำเภอ คือ อำเภอเมืองเพชรบูรณ์ อำเภอหล่มสัก อำเภอหล่มเก่า อำเภอชนแดน อำเภอหนองไผ่ อำเภอ빙สามพัน อำเภอวิเชียรบุรี อำเภอศรีเทพ อำเภอวังโป่ง อำเภอน้ำหนาว อำเภอเขาค้อ และราชการส่วนท้องถิ่นประกอบด้วย องค์การบริหารส่วนจังหวัด ๑ แห่ง เทศบาลเมือง ๓ แห่ง เทศบาลตำบล ๑๙ แห่ง และองค์การบริหารส่วนตำบล ๑๐๕ แห่ง ดังนี้

อำเภอ	พื้นที่ (ตร.กม.)	จำนวนหน่วยราชการส่วนท้องถิ่น(แห่ง)			จำนวนตำบล	จำนวนหมู่บ้าน
		เทศบาลเมือง	เทศบาลตำบล	อบต.		
เมือง	๒,๒๘๑	๑	๓	๑๕	๑๗	๒๑๔
หล่มสัก	๑,๕๓๕	๑	-	๒๐	๒๓	๒๕๐
หล่มเก่า	๙๒๗	-	๑	๙	๙	๙๖
ชนแดน	๑,๑๓๗	-	๓	๙	๙	๑๓๔
หนองไผ่	๑,๓๖๐	-	๕	๑๐	๑๓	๑๓๘
빙สามพัน	๔๘๙	-	๑	๙	๙	๑๒๑
วิเชียรบุรี	๑,๖๓๒	๑	๑	๑๔	๑๔	๑๘๕
ศรีเทพ	๘๑๐	-	๒	๖	๗	๑๐๔
น้ำหนาว	๖๒๐	-	-	๔	๔	๓๐
เขาค้อ	๑,๓๓๓	-	๑	๔	๗	๗๒
วังโป่ง	๕๔๓	-	๒	๕	๕	๖๑
รวม	๑๒,๖๖๘	๓	๑๙	๑๐๕	๑๑๗	๑,๔๐๕

ที่มา : สำนักงานท้องถิ่นจังหวัดเพชรบูรณ์ ปี พ.ศ. ๒๕๕๓

จำนวนประชากรของจังหวัดเพชรบูรณ์ จังหวัดเพชรบูรณ์มีประชากรรวมทั้งสิ้นจำนวน ๙๙๓,๐๙๓ คน โดยแยกเป็นชาย จำนวน ๔๙๒,๙๔๕ คน เป็นหญิง จำนวน ๕๐๐,๒๔๘ คน ดังนี้

อำเภอ	จำนวนประชากร/คน						รวม	ความหนาแน่น/ ตร.กม.
	อายุต่ำกว่า ๑๘ ปี		อายุ ๑๘-๖๐ ปี		อายุมากกว่า ๖๐ ปี			
	ชาย	หญิง	ชาย	หญิง	ชาย	หญิง		
เมือง	๒๑,๖๕๙	๒๐,๖๔๑	๖๗,๙๘๖	๖๘,๓๐๓	๑๑,๗๒๒	๑๔,๔๐๘	๒๐๔,๗๑๙	๙๐
หล่มสัก	๑๗,๔๑๐	๑๖,๕๖๐	๕๐,๖๓๖	๕๐,๙๕๕	๘,๘๔๓	๑๑,๗๑๐	๑๕๖,๑๑๔	๑๐๒
หล่มเก่า	๗,๒๓๖	๗,๑๐๕	๒๐,๖๗๘	๒๑,๐๑๔	๔,๔๓๙	๕,๓๐๑	๖๕,๗๗๓	๗๑
ชนแดน	๙,๒๑๕	๘,๔๐๔	๒๕,๐๒๙	๒๔,๖๙๔	๔,๒๖๘	๕,๐๔๒	๗๖,๖๕๒	๖๗
หนองไผ่	๑๓,๑๘๑	๑๑,๙๙๒	๓๗,๑๙๑	๓๗,๐๐๑	๕,๘๐๔	๗,๑๖๖	๑๑๒,๓๓๕	๘๓
빙สามพัน	๘,๕๓๐	๗,๙๓๒	๒๓,๑๑๒	๒๓,๕๐๓	๓,๖๐๙	๔,๓๖๐	๗๑,๐๔๖	๑๔๕
วิเชียรบุรี	๑๔,๙๗๐	๑๔,๒๑๑	๔๒,๕๗๔	๔๓,๓๑๖	๗,๐๔๒	๘,๓๙๕	๑๓๐,๕๐๘	๘๐
ศรีเทพ	๘,๒๘๑	๗,๘๕๕	๒๒,๔๕๒	๒๒,๗๓๖	๓,๘๐๐	๔,๒๓๒	๖๙,๓๕๖	๘๖
น้ำหนาว	๒,๐๗๕	๒,๑๓๖	๕,๙๓๔	๕,๔๕๕	๗๕๔	๗๓๖	๑๗,๐๙๐	๒๘
เขาค้อ	๕,๔๔๗	๕,๑๔๖	๑๐,๖๐๘	๑๐,๔๖๖	๑,๒๙๗	๑,๔๖๗	๓๔,๔๓๓	๒๖
วังโป่ง	๔,๐๑๗	๓,๙๓๖	๑๑,๕๓๓	๑๒,๐๓๔	๑๑,๕๗๓	๑๒,๐๓๔	๕๕,๑๖๗	๑๐๒
รวม	๑๑๒,๐๒๑	๑๐๕,๙๑๘	๓๑๗,๗๗๓	๓๑๙,๔๗๗	๖๓,๑๕๑	๗๔,๘๕๑	๙๙๓,๐๙๓	๗๘

ที่มา: ที่ทำการปกครองจังหวัด กลุ่มงานปกครอง ข้อมูล ณ ๒๖ พฤษภาคม ๒๕๕๔

แหล่งท่องเที่ยวจังหวัดเพชรบูรณ์

อำเภอเมืองเพชรบูรณ์ (Amphur Muang) ประกอบด้วย

วัดมหาธาตุ (Wat Mahathat) ตั้งอยู่บนถนนนิกรบำรุง สร้างขึ้นเมื่อประมาณ พ.ศ.๑๙๒๖ ภายในวัดมีพระเจดีย์บรรจุพระบรมสารีริกธาตุ ทรงดอกบัวตูมหรือพุ่มข้าวบิณฑ์ก่อขึ้นด้วยอิฐโบราณ ภายในพระอุโบสถประดิษฐานพระพุทธรูปหลวงพ่องาม ภายในวิหารประดิษฐานพระพุทธรูปหลวงพ่เพชรมีชัย เป็นพระพุทธรูปปฏิมากร สมัยสุโขทัยหรืออยุธยาตอนต้น ปางมารวิชัยเนื้อสัมฤทธิ์แบบอุทอง ขนาดหน้าตักกว้าง ๓๐ นิ้ว

หลักเมืองเพชรบูรณ์ (Shrine of the Guardian Spirit) ประดิษฐานอยู่ที่ศาลเทพารักษ์หลักเมือง ถนนหลักเมือง บริเวณใจกลางเมืองเพชรบูรณ์ ใกล้กับศาลากลางจังหวัดเพชรบูรณ์(หลังเก่า) ประมาณ ๒๐๐ เมตร สันนิษฐานว่าเสาหลักเมืองมีอายุตั้งแต่พุทธศตวรรษที่ ๑๑-๑๒ มาถึงพุทธศตวรรษที่ ๑๗-๑๘ จึงถือว่าเป็นเสาหลักเมืองที่เก่าแก่ที่สุดในประเทศไทย

หอวัฒนธรรมนครบาลเพชรบูรณ์ (Phetchabun Cultural) อยู่ตรงข้ามกับศาลหลักเมืองเพชรบูรณ์ สร้างขึ้นเมื่อ พ.ศ.๒๕๔๖ เพื่อเป็นอนุสรณ์ “นครบาลเพชรบูรณ์” เนื่องจากในระหว่าง พ.ศ.๒๔๘๖ - ๒๔๘๘ จอมพล ป.พิบูลสงครามได้ออกพระราชกำหนด เพื่อย้ายเมืองหลวงมาที่เพชรบูรณ์ โดยใช้ชื่อว่า “นครบาลเพชรบูรณ์” ด้านนอกอาคารจะมีรูปปั้นฝักมะขามยักษ์สีทองโดดเด่นเป็นสัญลักษณ์ภายในตัวอาคารเป็นหอประชุมขนาดใหญ่ และมีการจัดแสดงภาพถ่ายและโบราณวัตถุที่เกี่ยวกับความเป็นมา ประวัติศาสตร์ ประเพณี และศิลปวัฒนธรรมของจังหวัดเพชรบูรณ์

วัดพระแก้ว (Wat Phra Kheo) ตั้งอยู่ที่ตำบลในเมือง เดิมมีสามวัดตั้งอยู่เรียงกัน คือ วัดพระสิงห์อยู่ทางทิศเหนือ วัดพระแก้วอยู่ตรงกลาง และวัดพระเสื่อ อยู่ทางทิศใต้ โบราณสถานสำคัญที่น่าชมคือ พระเจดีย์ในวัดพระสิงห์และพระปรางค์กลีบบมเพ็องที่วัดพระแก้ว มีการขุดพบพระพุทธรูปที่กรมศิลปากรสันนิษฐานว่า สร้างมานานกว่าเจ็ดร้อยปี นอกจากนี้ยังพบกรุโอ่ง พระพุทธรูปและของสำคัญต่าง ๆ เช่น เครื่องปั้นดินเผา พระพุทธรูปทองคำ เนื้อสัมฤทธิ์ เนื้อเงิน แผ่นทองคำ และพระผงดินเผาแบบสุโขทัย

วัดไตรภูมิ (Wat Trai Phum) ตั้งอยู่บนถนนเพชรรัตน์ในตัวเมือง เป็นวัดคู่บ้านคู่เมืองที่เก่าแก่อายุประมาณ ๔๓๕ ปี เป็นที่ประดิษฐานพระพุทธรูปสมัยลพบุรี คือ พระพุทธมหาธรรมราชา ชาวบ้านพบบริเวณวังมะขามแพบในแม่น้ำป่าสัก จึงได้อัญเชิญขึ้นมาประดิษฐานไว้ที่วัดไตรภูมิ ต่อมาพระพุทธรูปองค์นี้ได้หายไปและมีคนค้นพบอยู่ในบริเวณที่พบครั้งแรก จากนั้นมาจึงถือเป็นประเพณีที่เจ้าเมืองเพชรบูรณ์ในสมัยต่างๆ ต้องอัญเชิญไปประกอบพิธี “อัมพระดำน้ำ” ที่บริเวณวังมะขามแพบหน้าวัดโบสถ์ชนะมารในวันเทศกาลสารทไทย แรม ๑๕ ค่ำ เดือน ๑๐ เป็นประจำทุกปี

อุทยานแห่งชาติตาตหมอก (Tad Mok National Park) มีเนื้อที่ราว ๒๙๐ ตารางกิโลเมตร หรือประมาณ ๑๘๑,๒๕๐ ไร่ เป็นแหล่งชมน้ำตกสูงเสียดฟ้า เดินป่าศึกษาธรรมชาติ มีน้ำตกที่สวยงามจำนวน ๒ แห่ง ได้แก่

น้ำตกตาตหมอก (Tad Mok Water Fall) อยู่ห่างจากที่ทำการอุทยานฯ ๗ กิโลเมตร ตามทางรถยนต์ และเดินเท้าอีก ๒,๐๐๐ เมตร ตามทางเดินเลียบบำธาร ช่วงสุดท้ายของทางเดินเป็นทางขึ้นเขาชัน เป็นน้ำตกขนาดใหญ่ชั้นเดียวไหลลงมาจากหน้าผาสูง ๗๕๐ เมตร ความงามของสายน้ำตก จากผาสูงลงสู่แอ่งน้ำใหญ่เบื้องล่าง กลายเป็นฝอยละอองฟุ้งกระจายไปทั่วบริเวณราวกับมีหมอกปกคลุมไปทั่วผืนป่า

น้ำตกสองนาง (Song Nang Water Fall) อยู่ห่างจากลานจอดรถตามเส้นทางเดินเท้าทางเดียวกับน้ำตกตาดหมอก เป็นระยะทาง ๒,๐๐๐ เมตร เป็นน้ำตกที่สวยงามอีกแห่งหนึ่งมีสายน้ำไหลผ่านโขดหิน ชะง่อนแก่งผา ลดหลั่นลงมาทั้งหมด ๑๒ ชั้น แต่ละชั้นสูงต่ำไม่เท่ากันตั้งแต่ ๕ เมตรไปจนถึง ๑๐๐ เมตร ไหลลงสู่คลองห้วยบง สู่เขื่อนบ้านเฉลียงลับ สิ้นสุดที่แม่น้ำป่าสัก

การเดินทาง จากตัวเมืองใช้ถนนเพชรเจริญผ่านศาลากลางจังหวัดไปยังทางหลวงหมายเลข ๒๒๗๑ ถึงบ้านเฉลียงลับ ระยะทาง ๑๒ กม. จะพบสามแยก เลี้ยวขวาเข้าเส้นทางหมายเลข ๒๒๗๕ ประมาณ ๒๐๐ เมตร เลี้ยวซ้ายขึ้นอุทยานฯ ตามเส้นทางรพช. (บ้านเฉลียงลับ-ตาดหมอก) ระยะทาง ๑๒ เมตร ถึงศูนย์บริการนักท่องเที่ยว เดินทางต่ออีก ๗ กม. ถึงลานจอดรถ ทางลาดยางตลอดสาย บางช่วงชันเขาสูงชัน จากนั้นเดินเท้าตามทางเลียบลำห้วยอีก ๒ กม. เพื่อชมความงามน้ำตกตาดหมอกและน้ำตกสองนาง

อ่างเก็บน้ำชลประทานห้วยป่าแดง (Huai Pa Daeng Irrigation Dam Reservoir) อยู่ห่างจากตัวเมืองตามทางหลวงหมายเลข ๒๐๐๖ ประมาณ ๘ กม. เป็นแหล่งพักผ่อนริมน้ำที่มีความสวยงามอีกแห่งหนึ่ง เกิดจากการสร้างเขื่อนกั้นห้วยป่าแดงในเขตตำบลป่าเลา แวดล้อมด้วยทัศนียภาพของขุนเขาและสายน้ำที่งดงาม โดยเฉพาะในยามที่พระอาทิตย์ขึ้น-ลงประชาชนนิยมมาพักผ่อนหย่อนใจ

สวนรุกขชาติหนองนารี (Nong Nari) อยู่ริมถนนนารีพัฒนา ข้างสนามกีฬาพัฒนา ข้างสนามกีฬาเทศบาลจังหวัด ห่างจากตัวเมืองประมาณ ๒ กิโลเมตร เป็นบึงบัวขนาดใหญ่ เหมาะแก่การพักผ่อนหย่อนใจ สามารถขับรถเที่ยวรอบบึงบรรยากาศร่มรื่น มีร้านอาหารบริการ

วัดช้างเผือก (Wat chang phuek/ White Elephant Temple) ตั้งอยู่ริมถนนหมายเลข ๒๑ จากอำเภอหนองไผ่มุ่งหน้าไปจังหวัดเพชรบูรณ์ ก่อนหน้าถึงสามแยกวังชมพูประมาณ ๒ กม. ทางขวาจะเป็นทางเข้าวัดช้างเผือก เป็นวัดซึ่งปัจจุบันเป็นที่บรรจุศพของพระครูพัชรจารย์ (หลวงพ่อบุญ) ซึ่งไม่เนาเปื้อยประดิษฐานอยู่ในโลงแก้ว เป็นที่เคารพสักการะของชาวจังหวัดเพชรบูรณ์

ไร่กำนันจุล ตั้งอยู่กิโลเมตรที่ ๒๐๒ ทางหลวงหมายเลข ๒๑ เส้นสระบุรี-หล่มสัก ก่อนถึงตัวเมืองเพชรบูรณ์ ๒๑ กิโลเมตร ใกล้สามแยกวังชมภู บนเนื้อที่กว่า ๓,๖๐๐ ไร่

อำเภอหล่มสัก (Amphur Lom Sak) ประกอบด้วย

อนุสรณ์สถานเมืองรัต (พ่อขุนผาเมือง) (Monument of Muang Rad) ตั้งอยู่ ณ ตำบลบ้านหวาย อำเภอหล่มสัก เป็นที่ซึ่งชาวจังหวัดเพชรบูรณ์ได้ร่วมใจกันสร้าง เพื่อเป็นอนุสรณ์รำลึกถึงพระเกียรติของพ่อขุนผาเมือง วีรกษัตริย์นอกประวัติศาสตร์พระผู้ร่วมก่อตั้งชาติไทย โดยจัดสร้างเป็นสถานที่สักการะและอาคารจัดแสดงนิทรรศการประวัติศาสตร์สมัยเริ่มก่อตั้งกรุงสุโขทัยเป็นราชธานีแห่งแรกของชาติไทยพร้อมทั้งจัดสวนดอกไม้ประดับสวยงามในบริเวณโดยรอบ เพื่อให้เป็นสถานที่ศึกษาประวัติศาสตร์และเป็นแหล่งท่องเที่ยวทางวัฒนธรรมที่สำคัญอีกแห่งหนึ่ง

อนุสาวรีย์พ่อขุนผาเมือง (The Monument of Khun Pha Muang) ตั้งอยู่บริเวณสี่แยกพ่อขุนผาเมือง (สี่แยกหล่มสัก) ซึ่งพระรูปทำด้วยโลหะในอิริยาบถยืน พระหัตถ์ขวาทางดาบปักลงดิน พระหัตถ์ซ้ายชี้ลงพื้น พ่อขุนผาเมือง (เจ้าเมืองรัต) ผู้ทรงร่วมสถาปนาราชอาณาจักรสุโขทัยเมื่อประมาณพุทธศตวรรษที่ ๑๘ ได้ทรงร่วมมือกับพ่อขุนบางกลางหาวเจ้าเมืองบางยาง พระสหาย นำไพร่พลทำสงครามขจัดอำนาจการปกครองของขอมให้พ้นจากดินแดนสุโขทัย และได้ทรงสถาปนาพ่อขุนบางกลางหาวขึ้นเป็นกษัตริย์ครองกรุงสุโขทัยถวายพระนามว่า “ศรีอินทราทิตย์”

หลักเมืองหล่มสัก (Lonsak City Pillar Shrine) ตั้งอยู่ที่สี่แยกบุงน้ำเต้า ตำบลบุงน้ำเต้า สร้างขึ้นเมื่อปี พ.ศ.๒๔๘๗ เป็นหลักเมืองที่ทำด้วยซีเมนต์ ๗พนัฯ จอมพล ป.พิบูลสงคราม เป็นประธานทำพิธีฝังหลักเมืองเมื่อวันที่ ๒๓ เมษายน ๒๔๘๗

อุทยานแห่งชาติเขาค้อ (Khao Kho National Park) เป็นอุทยานที่จะประกาศจัดตั้งขึ้นใหม่ มีพื้นที่ประมาณ ๓๑๔,๓๗๕ ไร่ หรือ ๕๐๓ ตารางกิโลเมตร มีความสูงโดยเฉลี่ยจากระดับน้ำทะเลปานกลางประมาณ ๑๘๖ เมตร แหล่งท่องเที่ยวที่น่าสนใจในอุทยานได้แก่ น้ำตกธารทิพย์ วังน้ำริน น้ำตกชั้นบันได น้ำตกแก่งเลียงผา น้ำตกตาดฟ้า ถ้ำใหญ่ น้ำก้อ จุดชมวิวน้ำตอยน้ำเพียงดิน เป็นต้น

การเดินทาง จากจังหวัดเพชรบูรณ์ไปอำเภอหล่มสัก ใช้ทางหลวงหมายเลข ๒๑ จากหลักกม.ที่ ๒๕๐ ถึงแยกบ้านบุงน้ำเต้าเลี้ยวซ้ายเส้นทางหลวง ๒๓๐๒ ระยะทางประมาณ ๔ กม. ถึงทางเข้าที่ทำการอุทยานฯ

อุทยานแห่งชาติเขาค้อ มีการจัดกิจกรรมเดินป่าหรือเดินศึกษาเส้นทางธรรมชาติ ซึ่งนักท่องเที่ยวที่ต้องการจะเข้าร่วมกิจกรรมต้องแจ้งความประสงค์ล่วงหน้าอย่างน้อย ๒ สัปดาห์

อำเภอหล่มเก่า (Amphur Lom Kao) ประกอบด้วย

ภูทับเบิก (Phu Thab Burg) อยู่ที่ตำบลวังบาล ห่างจากอำเภอหล่มเก่า ๔๐ กิโลเมตร อยู่ห่างจากตัวจังหวัดประมาณ ๙๗ กิโลเมตร มีความสูงจากระดับน้ำทะเลปานกลางประมาณ ๑,๗๘๘ เมตร และเป็นจุดสูงสุดของจังหวัดเพชรบูรณ์ นักท่องเที่ยวยังสามารถชมไร่กะหล่ำปลีที่ชาวบ้านปลูกไว้อย่างงดงาม อยู่ระดับตามเชิงเขา

ที่ภูทับเบิกจะมีอากาศหนาวเย็นตลอดทั้งปี มีทัศนียภาพที่สวยงาม ในยามเช้าจะมองเห็นทะเลหมอกตัดกับยอดภู สูงต่างงดงามมาก ในราวเดือนธันวาคม-มกราคม จะมีดอกซากุระหรือนางพญาเสือโคร่ง สีส้มพูนานสะพรั่งไปทั้งภูเขา นอกจากนี้ในยามค่ำคืนยังมองเห็นแสงไฟระยิบระยับ จากบ้านเรือนในอำเภอหล่มสักที่อยู่เบื้องล่าง เปรียบได้กับ “ดาวบนดิน”

การเดินทาง จากเพชรบูรณ์ ใช้เส้นทางหมายเลข ๒๑ ประมาณ ๔๐ กิโลเมตร ถึงสี่แยกหล่มสัก ตรงไปตามทางหลวงหมายเลข ๒๐๓ อีก ๑๓ กิโลเมตร พบป้ายบอกทางไปอุทยานแห่งชาติภูหินร่องกล้า ตามทางหลวง ๒๐๑๑ และทางหลวงหมายเลข ๓๓๑ อีก ๔๐ กิโลเมตร ถึงด่านเก็บค่าธรรมเนียม ของอุทยานแห่งชาติภูหินร่องกล้า จากตรงนี้มีทางแยกขวาเข้าหมู่บ้านทับเบิกไปอีก ๖ กิโลเมตร เส้นทางจากหล่มเก่ามาภูทับเบิกจะสูงชันและคดเคี้ยวมาก รถบัสไม่สามารถขึ้นได้ ผู้ที่เช่ารถยนต์หรือรถตู้ควรขับด้วยความระมัดระวัง อีกเส้นทางหนึ่งใช้เส้นทางด้านอำเภอนครไทย จังหวัดพิษณุโลก ผ่านอุทยานแห่งชาติภูหินร่องกล้า เลยที่ทำการอุทยานฯ ประมาณ ๒๔ กิโลเมตร จะถึงภูทับเบิก หากขับรถต่อไปจะมาบรรจบกับเส้นทางที่จะลงไปยังอำเภอหล่มเก่า

วัดศรีมงคล (วัดนาทราย) (Wat Sri Mongkol) อยู่ที่บ้านนาทรายตำบลวังบาล สี่แยกวังบาล-โจ๊ะโหวะ เป็นวัดเก่าแก่ของจังหวัดเพชรบูรณ์ ความน่าสนใจของวัดนี้อยู่ที่ภาพจิตรกรรมฝาผนังภายในอุโบสถ ซึ่งมีภาพเขียนสวยงามตามแบบโบราณเกี่ยวกับประวัติพระเจ้าสิบชาติ ภาพนรก-สวรรค์ และภาพที่สะท้อนให้เห็นชีวิตของสังคมท้องถิ่นในอดีต เช่น การประกอบอาชีพ การค้าขายทางเรือ

การเดินทาง ใช้ทางหลวงสายหล่มเก่า - วังบาล ระยะทางจากอำเภอหล่มเก่าประมาณ ๓ กิโลเมตร มีทางแยกซ้ายเข้าหมู่บ้านนาทรายอีกประมาณ ๑ กิโลเมตร

อำเภอหนองไผ่ (Amphur Nong Phai) ประกอบด้วย

สวนรุกขชาติซับชมภู (Sub Chom Phu Botanical Park) เป็นแหล่งความรู้ทางพฤกษศาสตร์ ชั้นดีมีทั้งป่าดั้งเดิมที่เป็นป่าเบญจพรรณและต้นไม้ที่ปลูกขึ้นใหม่ รวมถึงสมุนไพรหายากหลายชนิด ภายใน ตกแต่งด้วยไม้ดอกไม้ประดับสวยงาม มีน้ำตกให้เที่ยวชมถึง ๓ แห่ง ได้แก่ น้ำตกหินงาม น้ำตกไทรงาม และ น้ำตกธารงาม

การเดินทาง จากอำเภอบึงสามพัน ใช้ทางหลวงหมายเลข ๒๑ ไปทางอำเภอหนองไผ่ เมื่อถึงสี่แยกวัดบ้านโพน ประมาณกม.ที่ ๑๕๖ ให้เลี้ยวซ้ายเข้าไปประมาณ ๕ กิโลเมตร

ทุ่งทานตะวัน (Sunflower Field) มีพื้นที่ครอบคลุมอยู่ที่บ้านเขาหลวง บ้านป่ายาง ตำบลสระแก้ว มีการปลูกต้นทานตะวันบนภูเขาหลวงครอบคลุมพื้นที่กว่าหมื่นไร่ เมื่อดอกทานตะวันบานในตอนเช้า ภูเขาบริเวณนี้จะกลายเป็นทุ่งทานตะวันมีสีเหลืองอร่ามสวยงาม ในช่วงเดือนธันวาคม ทางอำเภอบึงสามพัน ได้จัดงาน “ตะวันบานบนภูที่บึงสามพัน” ภายในงานมีการจัดประกวดดอกทานตะวันที่ใหญ่ที่สุด การประกวดธิดาทานตะวัน การแปรรูปเมล็ดทานตะวันและการจำหน่ายผลผลิตทางการเกษตร

บึงสามพัน (Bung Sam Phan) ตั้งอยู่ที่ตำบลซับสมอทอด ห่างจากที่ว่าการอำเภอ ประมาณ ๕ กิโลเมตร มีเนื้อที่ประมาณ ๓๒๓ ไร่ มีลักษณะเป็นลำคลองยาวประมาณ ๓ กิโลเมตร มีน้ำไหลตลอดทั้งปี การแข่งขันเรือยาวประเพณีในเดือนพฤศจิกายนของทุกปี บริเวณริมบึงยังมีร้านอาหารไว้บริการ

การเดินทาง จากจังหวัดเพชรบูรณ์ ใช้ทางหลวงหมายเลข ๒๑ ผ่านอำเภอหนองไผ่ สู่อำเภอบึงสามพัน ตรงสี่แยกไฟแดง มีป้ายบอกทางให้เลี้ยวซ้ายเข้าบึงสามพันไปอีกประมาณ ๓ กิโลเมตร

อำเภอวิเชียรบุรี (Amphur Wichian Buri) ประกอบด้วย

ศาลสมเด็จพระนเรศวรมหาราช (The Shine of King Naresuan the Great) ตั้งอยู่ที่ตำบลท่าโรง ห่างจากแยกทางหลวงหมายเลข ๒๑ ตามเส้นทางเข้าตัวอำเภอ ระยะทางประมาณ ๘ กิโลเมตร สร้างขึ้นเพื่อเป็นอนุสรณ์ทางประวัติศาสตร์และเทิดพระเกียรติสมเด็จพระนเรศวรมหาราช มีการจัดงานประเพณีบวงสรวงดวงวิญญาณ ในช่วงวันที่ ๒๕-๒๗ มกราคม ของทุกปี

วัดวิเชียรบำรุง (Wat Wichian Bamrung) ตั้งอยู่ที่ตำบลท่าโรง ภายในวัดมองเห็นพระพุทธรูปไสยาสน์วิเชียรบุรีศรีรัตนมิ่งมงคล เป็นพระนอนสีทององค์ใหญ่อยู่กลางแจ้ง มีความยาวประมาณ ๕๐ เมตร สูง ๕ เมตร หันพระพักตร์ไปทางทิศตะวันออก องค์พระหล่อด้วยปูนทาสีทองภายในองค์พระเป็นที่บรรจุพระบรมสารีริกธาตุ ส่วนพระรากขวัญ (ไหปลาร้า) นอกจากนี้ยังมีเรือมาด(เรือขุดที่มีประทุน) ที่ขุดแต่งจากไม้ตะเคียนทั้งต้นอายุในราวสมัยอยุธยาที่พบในแม่น้ำป่าสัก

อำเภอศรีเทพ (Amphur Sri Thep) ประกอบด้วย

อุทยานประวัติศาสตร์ศรีเทพ (The Sri Thep Historic Park) เป็นโบราณสถานที่สำคัญและน่าสนใจแห่งหนึ่งของจังหวัดเพชรบูรณ์ ได้รับรางวัล Thailand Tourism Award ประจำปี ๒๕๔๓ ประเภทแหล่งท่องเที่ยวทางวัฒนธรรมโบราณสถานยอดเยี่ยม มีพื้นที่ครอบคลุมโบราณสถานในเมืองเก่าศรีเทพ ซึ่งมี ชื่อเดิมว่า “เมืองอภัยสาลี” สร้างขึ้นในยุคขอมเรืองอำนาจ มีอายุไม่ต่ำกว่า ๑,๐๐๐ ปี เมืองโบราณศรีเทพ มีคูน้ำและคันดินล้อมรอบ พื้นที่ทั้งหมดประมาณ ๒,๘๘๙ ไร่ พบซากโบราณสถานกว่า ๗๐ แห่ง บางแห่งได้รับการขุดแต่งบูรณะแล้ว และเมืองส่วนนอก มีพื้นที่ ๑,๕๘๙ ไร่ มีลักษณะเป็นรูปสี่เหลี่ยมผืนผ้าต่อกับเมืองส่วนในขนาดเป็น ๒ เท่าของเมืองส่วนใน มีช่องทางเข้าออก ๖ ช่องทาง มีสระน้ำกระจายอยู่ทั่วไป และพบโบราณสถานกระจายอยู่แบบเดียวกัน ซึ่งโบราณสถานและสถานที่สำคัญในอุทยานฯ มีดังนี้

อาคารหลุมขุดค้นทางโบราณคดี เป็นอาคารจัดแสดงโครงกระดูกมนุษย์และโครงกระดูกช้าง ที่ได้จากการขุดค้นทางโบราณคดี เมื่อปี พ.ศ.๒๕๓๑

โบราณสถานปราสาทสองพี่น้อง(Prang Song Pi Nong archaeological remains) มีลักษณะเป็นปราสาท ๒ องค์ ตั้งอยู่บนฐานศิลาแลงขนาดใหญ่หันหน้าไปทางทิศตะวันตก เช่นเดียวกับปราสาทศรีเทพ มีประตูทางเข้าทางเดียว จากการขุดค้นทางโบราณคดีพบทับหลังเป็นรูปพระอิศวรอุ้มนางพารพตี ประทับนั่งอยู่เหนือโคศุภราช ลักษณะดังกล่าวเป็นตัวกำหนดอายุของปราสาทที่สร้างขึ้นราวพุทธศตวรรษที่ ๑๖ - ๑๗ เป็นศิลปะขอมแบบปาปวนตอนครวัด และได้มีการสร้างปราสาทองค์เล็กเพิ่มเติม โดยพร่องรอยการสร้างทับกำแพงแก้วล้อมรอบปราสาทองค์ใหญ่

โบราณสถานปราสาทศรีเทพ (Prang Sri Thep archaeological remains)เป็นสถาปัตยกรรมแบบขอม หันหน้าไปทางทิศตะวันตก สร้างด้วยอิฐและศิลาแลง ฐานล่างเป็นฐานบัวลูกฟักเรือนธาตุก่อด้วยอิฐ ในการขุดค้นบริเวณนี้พบชิ้นส่วนทับหลังรูปลายสลักประมาณพุทธศตวรรษที่ ๑๖ - ๑๗ ซึ่งน่าจะเป็นการสร้างเพิ่มหลังจากโบราณสถานเขาค้างในต่อมาราวพุทธศตวรรษที่ ๑๘ มีการพยายามปรับปรุงเปลี่ยนแปลงใหม่แต่ไม่สำเร็จ โดยพบชิ้นส่วนที่จัดกระจาย

โบราณสถานเขาค้างใน (Khao Klang Nai archaeological remains) ตั้งอยู่เกือบกึ่งกลางเมือง สร้างประมาณพุทธศตวรรษที่ ๑๑-๑๒ ผังเป็นรูปสี่เหลี่ยมผืนผ้าหันหน้าไปทางทิศตะวันออก ผังเมืองและศิลปะการก่อสร้างมีลักษณะคล้ายเมืองทวารวดีอื่นๆ ได้แก่ นครปฐม และเมืองโบราณคูบัว มีการใช้ศิลาแลงเป็นวัสดุหลักในการก่อสร้าง ที่ฐานมีรูปปูนปั้นบุคคลและสัตว์ ประดับเป็นศิลปะแบบทวารวดี เชื่อกันว่าเป็นที่เก็บอาวุธและทรัพย์สินสมบัติ จึงเรียกว่า “เขาค้าง”

ศาลเจ้าพ่อศรีเทพ อยู่บริเวณด้านในประตูแสนงอน (ประตูด้านทิศตะวันตก) เป็นศาลที่เคารพสักการะของชาวบ้านทั่วไป โดยทุกปีจะมีงานบวงสรวงในราวเดือนกุมภาพันธ์ วันขึ้น ๒ - ๓ ค่ำ เดือน ๓

การเดินทาง เมืองศรีเทพอยู่ห่างจากตัวเมืองเพชรบูรณ์ประมาณ ๑๓๐ กิโลเมตร ตามทางหลวงหมายเลข ๒๑ เส้นสระบุรี-หล่มสัก ถึงหลักกิโลเมตรที่ ๑๐๒ แล้วแยกเข้าทางหลวงหมายเลข ๒๒๑๑ ไปอีกประมาณ ๙ กิโลเมตร จะเห็นป้ายบอกทางเข้าอยู่ด้านขวา

อำเภอน้ำหนาว (Amphur Nam Nao) ประกอบด้วย

อุทยานแห่งชาติน้ำหนาว (Nam Nao National Park) เป็นอุทยานที่ตั้งอยู่บนเทือกเขาสูงทอดยาวผ่านจังหวัดชัยภูมิและจังหวัดเพชรบูรณ์ มีอากาศหนาวเย็นตลอดทั้งปี มีพื้นที่ประมาณ ๖๐๓,๗๕๐ ไร่ เป็นท้องเที่ยวทางธรรมชาติหรือท่องเที่ยวเชิงนิเวศที่สมบูรณ์ที่สุดในจังหวัดเพชรบูรณ์ ป่าส่วนใหญ่เป็นป่าโปร่ง สลับกับทุ่งหญ้าและป่าดงดิบ สถานที่ที่น่าสนใจในเขตอุทยาน ประกอบด้วย

น้ำตกตาดพรานบา (Tad Parn Ba Waterfall) ทางเข้าอยู่ใกล้ที่ว่าการอำเภอน้ำหนาว กม.ที่ ๒๐ ไปตามทางหลวงหมายเลข ๒๒๑๑ บ้านห้วยสนามทราย อำเภอลำเหล้า และแยกขวาเข้าไปอีกประมาณ ๕ กิโลเมตร รถยนต์สามารถเข้าถึงได้ เป็นน้ำตกขนาดใหญ่มีน้ำไหลตลอดทั้งปี

จุดชมวิวกว๊านหงส์ (Pha Hong Cave View Point) ทางเข้าอยู่ตรงกม.ที่ ๓๙ ทางหลวงหมายเลข ๑๒ เส้นหล่มสัก - ชุมแพ มีบันไดขึ้นไปยังจุดชมวิวกว๊านหงส์ ๒๕๙ ขั้น บนยอดเขามีหินตะปุ่มตะป่ำอยู่ทั่วไป มองเห็นทิวทัศน์ได้กว้างไกล เหมาะในการชมพระอาทิตย์ตกในตอนเย็นจากลานจอดรถ มีทางเดินเท้าผ่านป่าไผ่ประมาณ ๓๐๐ เมตร

จุดชมวิวกว๊าน (Phu Kho View Point) อยู่บริเวณกม.ที่ ๔๖ ทางหลวงหมายเลข ๑๒ เส้นหล่มสัก - ชุมแพ เป็นจุดชมวิวกว๊านที่สวยงามที่สุด โดยเฉพาะในช่วงฤดูหนาวสามารถชมพระอาทิตย์ขึ้นโดยสามารถมองเห็นภูกระดึงและภูผาจิตที่อยู่ข้างหน้าได้

สวนสนบ้านแบก (Baan Bak Pinery) ทางเข้าอยู่บริเวณ กม.ที่ ๔๙ ทางหลวงหมายเลข ๑๒ (หล่มสัก-ชุมแพ) ระยะทางเดินเท้าประมาณ ๕ กิโลเมตร มีลักษณะเป็นป่าสนสองใบขึ้นอยู่เป็นกลุ่มเพียงชนิดเดียวตามธรรมชาติ ต้นไม้พื้นล่างประกอบด้วยทุ่งหญ้าและหญ้าเพ็กจำนวนมาก

สวนสนภู่มั่ว (Phu Kum Kao Pinery) ทางเข้าอยู่ประมาณ กม.ที่ ๕๓ บนทางหลวงหมายเลข ๑๒ (หล่มสัก - ชุมแพ) มีทางถนนลูกรังจากแยกจาก กม.๕๓ ถึงสวนสนภู่มั่วระยะทางประมาณ ๑๕ กิโลเมตร มีลักษณะเป็นป่าสนสามใบ มีต้นสนขนาดใหญ่ความสูงประมาณ ๓๐ - ๔๐ เมตร ขึ้นอยู่หนาแน่นในพื้นที่ประมาณ ๑๐ ตารางกิโลเมตร เมื่อยืนอยู่บนยอดภูจะมองเห็นทิวสนที่งดงามสุดสายตา

การเดินทาง ที่ทำการอุทยานแห่งชาติน้ำหนาว ตั้งอยู่ตรงหลัก กม.ที่ ๕๐ ทางหลวงหมายเลข ๑๒ เส้นหล่มสัก - ชุมแพ จังหวัดเพชรบูรณ์ ใช้ทางหลวงหมายเลข ๒๑ เส้นเพชรบูรณ์ - หล่มสัก ถึงสี่แยกหล่มสักประมาณ ๓๙ กิโลเมตร เลี้ยวขวาตามทางหลวงหมายเลข ๑๒ ถึงหลัก กม.ที่ ๕๐ เลี้ยวซ้ายเข้าไปอีกประมาณ ๑.๕ กม. ถึงทำการอุทยานฯ

ถ้ำใหญ่น้ำหนาว(ภูน้ำริน) (Tham Yai Nam Nao) ทางเข้าอยู่ตรงกิโลเมตรที่ ๖๐ ทางหลวงหมายเลข ๒๒๑๖ มีความสูงประมาณ ๙๕๕ เมตร ภายในมีลักษณะเป็นถ้ำที่มีความวิจิตรสวยงามตามธรรมชาติด้วยหินงอกหินย้อย บริเวณที่นักท่องเที่ยวทั่วไปนิยมเดินชมมีระยะทาง ๔๐๐ เมตร ใช้เวลาในการเดินชมประมาณ ๑ ชั่วโมง มีไฟฟ้าให้แสงสว่างและมีทางเดินเท้าไปตามคูหาต่างๆ สุดทางเดินมีม่านหินงดงาม ถัดจากจุดนี้ไปเป็นโพรงถ้ำลึกที่มีทางยาวประมาณ ๔ กิโลเมตร ซึ่งยังไม่สะดวกต่อการเข้าชม

น้ำตกเหวทราย (Heiw Sai Waterfall) ทางเข้าอยู่ประมาณ กม.ที่ ๖๗ บนทางหลวงหมายเลข ๑๒ (หล่มสัก - ชุมแพ)ระยะทางเดินเท้าประมาณ ๑ กม. เป็นน้ำตกที่เกิดขึ้นจากห้วยสนามทรายไหลผ่านป่าซำผักคาว มีความสูงประมาณ ๒๐ เมตร บริเวณด้านต้นน้ำตกมีแอ่งน้ำลึกสามารถลงไปเล่นน้ำได้ในบริเวณน้ำตกมีต้นไม้ปกคลุมร่มรื่น

น้ำตกทรายทอง (Sai Thong Waterfall) อยู่ห่างจากน้ำตกเหวทรายประมาณ ๕๐๐ เมตร เป็นน้ำตกที่มีความกว้างที่สุดคือ ประมาณ ๓๐ เมตร สูง ๔ เมตร มีบรรยากาศร่มรื่น เหมาะสำหรับนั่งเล่นพักผ่อนหย่อนใจ

ป่าเปลี่ยนสี อยู่บริเวณกิโลเมตรที่ ๖๓- ๗๐ ทางหลวงหมายเลข ๑๒ เส้นหล่มสัก-ชุมแพ ในช่วงเดือนธันวาคม - มกราคมของทุกปี ผืนป่าบริเวณจะผลัดใบเปลี่ยนสี ซึ่งเป็นปรากฏการณ์ธรรมชาติที่สวยงาม

ภูผาจิต (ภูต่านอีป้อง) (Phu Pha chit) ทางเข้าอยู่บริเวณกม.ที่ ๖๙ บนทางหลวงหมายเลข ๑๒ (หล่มสัก - ชุมแพ) ระยะทางเดินเท้าประมาณ ๑๐ กม. ใช้เวลาเดินทางประมาณ ๗ ชม. สภาพป่าสวยงามมาก มีลักษณะโดดเด่นด้วยบนที่ราบสูง ลักษณะคล้ายภูกระดึงแต่เล็กกว่า มีความสูงจากระดับน้ำทะเล ๑,๒๗๑ เมตร นับเป็นจุดที่สูงสุดของอุทยานแห่งชาติน้ำหนาว

อำเภอเขาค้อ (Amphur Khao Kho) มีแหล่งท่องเที่ยวประกอบด้วย

เขาค้อ (Khao Kho) เป็นชื่อเรียกรวมทิวเขาน้อยใหญ่ของเทือกเขาเพชรบูรณ์ ในเขตอำเภอเขาค้อ สาเหตุที่เรียกว่า “เขาค้อ” เพราะป่าบริเวณนี้เดิมมีต้นค้อ ซึ่งเป็นไม้ตระกูลปาล์มขึ้นอยู่มาก ภูมิอากาศบนเขาค้อเย็นสบายตลอดปีแม้ในฤดูร้อนและค่อนข้างเย็นจัดในฤดูหนาว รวมทั้งมีทัศนียภาพสวยงาม จึงเป็นแหล่งท่องเที่ยวที่ได้รับความนิยมมากที่สุดแห่งหนึ่งของเพชรบูรณ์

การเดินทาง

เส้นทางที่ ๑ จากเพชรบูรณ์ไปเขาค้อ ใช้ทางหลวงหมายเลข ๒๑ (เพชรบูรณ์ - หล่มสัก) ถึงสามแยกนางั่ว ระยะทางประมาณ ๑๓ กิโลเมตร เลี้ยวซ้ายไปตามทางหลวงหมายเลข ๒๒๕๘ อีก ๓๐ กิโลเมตร

เส้นทางที่ ๒ จากทางหลวงหมายเลข ๑๒ เส้นทางพิษณุโลก - หล่มสัก บริเวณหลักกิโลเมตรที่ ๑๐๐ บ้านแคมป์สน เลี้ยวเข้าเขาค้อตามเส้นทางหมายเลข ๒๑๙๖ อีกประมาณ ๓๓ กิโลเมตร เส้นทางนี้จะผ่านที่พัก และรีสอร์ทหลายแห่ง

หมายเหตุ : พาหนะที่จะขึ้นเขาค้อไม่ควรใช้รถบัสขนาดใหญ่เพราะมีเส้นทางโค้งมาก ถนนค่อนข้างแคบและลาดชัน ควรใช้รถปิคอัพหรือรถตู้สภาพดี นักท่องเที่ยวที่เดินทางโดยรถประจำทาง

น้ำตกศรีดิษฐ์ (Sridit Water Fall) เป็นน้ำตกหินชั้นขนาดใหญ่มีน้ำไหลตลอดทั้งปี เคยเป็นที่อยู่ของผกค.มาก่อน สิ่งที่น่าสนใจคือ ครกตำข้าวพลังงานน้ำตกที่ ผกค.สร้างไว้

การเดินทาง ใช้เส้นทางหมายเลข ๒๑๙๖ ถึงหลักกิโลเมตรที่ ๑๗ แยกเข้าทางหลวงหมายเลข ๒๓๒๕ อีกประมาณ ๑๐ กิโลเมตร แยกขวาเข้าน้ำตก

เนินมหัศจรรย์ (Amazing Hillock) อยู่บริเวณกิโลเมตรที่ ๑๗.๕ ถนนสายนางั่ว-สะเดาะพง หมายเลข ๒๒๕๘ เมื่อขับรถมาถึงบริเวณนี้แล้วดับเครื่อง รถจะถอยหลังขึ้นเนินได้เอง ซึ่งเกิดจากภาพลวงตาเพราะในความเป็นจริง เมื่อวัดระดับความสูงของพื้นที่สองจุด ความสูงของเนินจะมีระดับต่ำกว่าช่วงที่เป็นทางขึ้นเนิน

ไร่บีเอ็น (B.N.Plantation) เป็นแหล่งท่องเที่ยวเชิงเกษตรและเป็นจุดแวะของนักท่องเที่ยวที่นิยมพักผ่อนไร่เมืองหนาวนานาชนิดตามฤดูกาล รวมทั้งไม้ดอกไม้ประดับหลายชนิด นักท่องเที่ยวสามารถเดินชมแปลงผัก สวนพันธุ์ไม้ในบริเวณได้เปิดให้เข้าชมทุกวัน

อ่างเก็บน้ำรัตนัย (Ratanai Reservoir) อยู่บนทางหลวงหมายเลข ๒๓๒๕ เลยกิโลเมตรที่ ๕ ไปประมาณ ๑๐๐ เมตร จะเห็นทางเข้าอ่างเก็บน้ำทางด้านซ้าย เข้าไปตามทางเดินอีกประมาณ ๔๐๐ เมตร บริเวณอ่างเก็บน้ำมีลักษณะคล้ายทะเลสาบ ในตอนเย็นจะมีลมพัดเย็นสบายเหมาะสมสำหรับนั่งพักผ่อน

พุทธธรรมสถานพระธาตุผาซ่อนแก้ว (Buddhatam Sathan Phrathat Pha Sorn Kaew) ตั้งอยู่บนเนินเขาในหมู่บ้านทางแดง ต.แคมป์สน เป็นสถานที่ปฏิบัติธรรมซึ่งมีทิวทัศน์สวยงามรอบด้านมองเห็นผาซ่อนแก้วและทิวเขาสลักชัยซ้อน มีศาลาปฏิบัติธรรมประดิษฐานพระพุทธรูปหยกดงาม ผู้เข้าเยี่ยมชม ทำบุญ ปฏิบัติธรรม ควรแต่งกายสุภาพและแสดงความสวัสดี รุรายละเอียดเพิ่มเติมได้ที่ www.pahsornkaew.com

การเดินทางจากเส้นทางสายพิษณุโลก - หล่มสัก บริเวณแคมป์สน มีทางแยกเข้าบ้านทางแดง ประมาณ ๒ กิโลเมตร

พระบรมธาตุเจดีย์กาญจนาภิเษก (Kanchanaphisek Phra Borommathat Chedi) อยู่บนเขาค้อ ทางหลวงหมายเลข ๒๑๙๖ อยู่ห่างจากที่ว่าการอำเภอเขาค้อไปทางทิศเหนือ ประมาณ ๒ กิโลเมตร สร้างน้อมเกล้าถวายเพื่อเฉลิมฉลองสิริราชสมบัติครบ ๕๐ ปี ของพระบาทสมเด็จพระเจ้าอยู่หัวฯ ในปี พ.ศ.๒๕๓๙ ภายในประดิษฐานพระพุทธรูปให้ประชาชนได้สักการบูชา ยอดเจดีย์บรรจุพระบรมสารีริกธาตุ ที่อัญเชิญมาจากศรีลังกา

ฐานอิทธิ (พิพิธภัณฑสถานอาวุธ) (Weapon Museum) ตั้งอยู่บนเขาค้อ เลยกิโลเมตรที่ ๒๘ ทางหลวงหมายเลข ๒๑๙๖ ไปเล็กน้อย แล้วแยกขวาเข้าทางหลวงหมายเลข ๒๓๒๓ ไปประมาณ ๓ กิโลเมตร เป็นจุดหนึ่งให้เห็นทิวทัศน์สวยงามและเคยเป็นฐานสำคัญทางยุทธศาสตร์ในอดีต ปัจจุบันเป็นพิพิธภัณฑสถานอาวุธ จัดแสดงปืนใหญ่ ซากรถถัง และอาวุธที่ใช้สู้รบกันบนเขาค้อ มีห้องบรรยายสรุปแก่ผู้เข้าชม เป็นหมู่คณะ เปิดให้เข้าชมทุกวัน

อนุสรณ์สถานผู้เสียสละเขาค้อ (The Monument of the Khao Kho Sacrificers) อยู่บนยอดเขาสูงสุดของเขาค้ออยู่เลยฐานอิทธิไปอีก ๑ กิโลเมตร สร้างขึ้นเพื่อเทิดทูนวีรกรรมของพลเรือน ตำรวจ ทหาร ผู้พลีชีพในการสู้รบเพื่อปกป้องพื้นที่ในเขตรอยต่อ ๓ จังหวัด คือ พิษณุโลก เพชรบูรณ์และเลย ตั้งแต่ปี พ.ศ.๒๕๑๑ - ๒๕๒๕ โดยสร้างด้วยหินอ่อน เป็นรูปสามเหลี่ยมสูง ๒๔ เมตร หมายถึงการปฏิบัติการร่วมกันระหว่างพลเรือน ตำรวจ ทหาร ในปี พ.ศ.๒๕๒๔ ผนังภายในบันทึกประวัติอนุสรณ์สถาน และรายชื่อวีรชนผู้เสียสละไว้ด้วย

การเดินทาง ใช้เส้นทางหลวงหมายเลข ๒๑๙๖ ไปจนถึงกิโลเมตรที่ ๒๘ มีทางแยกขวา ไปเส้นทางหมายเลข ๒๓๒๓ ประมาณ ๓ กิโลเมตร รวมระยะทางประมาณ ๓๑ กิโลเมตร

หอสมุดนานาชาติเขาค้อ (Khao Kho National Library) ตั้งอยู่บนเขาค้อ บ้านกองเนียม เป็นหอสมุดขนาดใหญ่ ออกแบบเป็นรูปเพชรคว่ำ สร้างด้วยกระจกสะท้อนแสง ภายในเก็บรักษาหนังสือ ทั้งภาษาไทยและภาษาต่างประเทศ ในเดือนธันวาคมของทุกปีจะมีการจัดงาน “วันนัดพบเอกอัครราชทูต ณ เขาค้อ” โดยเชิญเอกอัครราชทูตจากต่างประเทศต่าง ๆ มาร่วมชมการแสดงศิลปวัฒนธรรมของจังหวัด

การเดินทางจากสี่แยกสะเดาะพง ไปตามทางหลวงหมายเลข ๒๑๙๖ ประมาณ ๒ กิโลเมตร จะเห็นทางเข้าหอสมุด ให้เลี้ยวขวาเข้าไปประมาณ ๕๐๐ เมตร

เจดีย์พระบรมสารีริกธาตุเขาค้อ (Khao Kho Chedi Conaing Relics of the Buddha) อยู่ติดกับหอสมุดนานาชาติเขาค้อที่ยอดเจดีย์บรรจุพระบรมสารีริกธาตุที่อัญเชิญมาจากประเทศศรีลังกา สร้างขึ้นเพื่อถวายเป็นพระราชกุศลพระบาทสมเด็จพระเจ้าอยู่หัว ในวโรกาสทรงครองราชย์ ๕๐ ปี ในวันสำคัญทางศาสนาจะมีประชาชนและนักท่องเที่ยว ร่วมกันประกอบพิธีทางศาสนา เช่น พิธีเวียนเทียน

พระตำหนักเขาค้อ (Khao Kho Hall) ตั้งอยู่บนเขาย่า เป็นอาคารคอนกรีตครึ่งวงกลม มีทั้งหมด ๑๕ ห้อง รูปทรงแปลกตาไปจากพระตำหนักอื่น สามารถขออนุญาตเจ้าหน้าที่เข้าชมบริเวณ โดยรอบพระตำหนักได้ บริเวณใกล้กันมีบ้านพักทหารม้าซึ่งเปิดให้นักท่องเที่ยวพักค้างแรมได้ มีร้านค้าสวัสดิการตั้งอยู่ นอกจากนี้ยังมีเส้นทางเดินขึ้นยอดเขาย่าที่สามารถมองเห็นทิวทัศน์เขาค้อโดยรอบได้

หมู่บ้านวัฒนธรรมชาวเขาค้อบ้านเข็กน้อย (Baan Khek Noi Hill Tribe Cultural Village) ตั้งอยู่ที่ตำบลเข็กน้อย หากใช้เส้นทางจากพิษณุโลกตามเส้นทางหลวงหมายเลข ๑๒ เลี้ยวซ้ายระหว่างกม.ที่ ๙๒ - ๙๓ เป็นหมู่บ้านม้งที่ใหญ่ที่สุดในประเทศไทยและมีกิจกรรมท่องเที่ยวซึ่งหาได้ยาก อาทิ เช่น ชมการจำลองวิถีชาวบ้านม้ง ชมการแสดงทางวัฒนธรรม อาทิ วิถีชีวิต ๑๒ เดือนของม้ง รำแคน ระบายกระดัง ระบายลุ่ม เดินแบบชุดม้ง และเลือกซื้อผลิตภัณฑ์ของชาวบ้าน อาทิ ผ้าปลากลาย พืชผักการเกษตร เปิดทุกวันเสาร์-อาทิตย์

แก่งบางระจัน (Kaeng Bang Rachan) ตั้งอยู่หมู่ที่ ๖ บ้านหนองแม่เฒ่า เป็นแหล่งท่องเที่ยวเชิงนิเวศ มีกิจกรรมพายเรือท่องเที่ยวตามหาแมงกะพรุนน้ำจืดที่พบในประเทศไทยเป็นประเทศที่ ๕ ของโลก ชมผีเสื้อพันธุ์หายากหลายพันธุ์ที่มักจะออกมาให้เห็นในช่วงเวลา ๐๙.๐๐ - ๑๔.๐๐ น. ราวเดือนมีนาคมถึงเดือนพฤษภาคมทุกปี

การเดินทาง จากจังหวัดเพชรบูรณ์ ใช้ทางหลวงหมายเลข ๒๑ (หล่มสัก - สระบุรี) ไปทาง อ.หล่มสัก เมื่อถึงสี่แยกบ้านนางิ้ว (ประมาณ กม.ที่ ๒๓๘) จะพบทางแยกอยู่ด้านซ้ายเป็นทางขึ้นสู่อำเภอเขาค้อ หมายเลข ๒๒๕๘ ผ่านทางแยกบ้านสะเดาพวง ไปหนองแม่เฒ่า ๓๐ กม. จะพบที่ทำกรากลุ่มฯ

อุทยานแห่งชาติทุ่งแสลงหลวง (Thung Salang Luang National Park) ตั้งอยู่ที่ตำบลหนองแม่เฒ่า อำเภอเขาค้อ มีเนื้อที่ประมาณ ๗๘๙,๐๐๐ ไร่ หรือประมาณ ๑,๒๖๒.๕๕ ตารางกิโลเมตร สภาพป่าประกอบด้วยป่าดงดิบเขา ป่าดงดิบแล้ง ป่าสนเขา ป่าเต็งรัง ป่าเบญจพรรณ และทุ่งหญ้าขึ้นสลับกันเป็นชั้น ๆ สัตว์ป่าที่พบ ได้แก่ ช้าง เสือ เก้ง กวาง ลิง ค่าง หมูป่า กระต่าย กระรอก และนกนานาชาติ

ทุ่งแสลงหลวง (Thung Salang Luang) เป็นทุ่งหญ้าแบบสะวันนา สภาพพื้นที่เป็นที่ราบโล่งใหญ่ เนื้อที่ประมาณ ๑๖ ตารางกิโลเมตร จากสภาพที่เป็นพื้นที่ทุ่งโล่งกว้างใหญ่ มีภูเขาสูงเป็นฉากหลัง มีพันธุ์ไม้ดอกต่าง ๆ และต้นสนสองใบขนาดใหญ่ ขึ้นแทรกอยู่มากมาย

แก่งวังน้ำเย็น (Kaeng Wang Nam Yen) เป็นแก่งหินขนาดใหญ่หลายแก่ง ยาวหลายร้อยเมตร ระหว่างแก่งเป็นวังน้ำลึก บริเวณแก่งวังน้ำเย็นมีผีเสื้อให้ชมหลากหลายชนิด

ทุ่งนางพญา (Thung Nang Phaya) สภาพทั่วไปเป็นทุ่งหญ้าแบบสะวันนา ล้อมรอบด้วยป่าสนเขาและป่าดิบเขา ตามกิ่งสนจะพบไม้กาฝากชนิดที่หาชมได้ยาก เช่น เอื้องชะนีและเอื้องคำปากไก่

ทุ่งโนนสน (Thung Non Son) เป็นทุ่งหญ้าแบบสะวันนาสลับกับป่าสนเขา ตั้งอยู่ใจกลางอุทยานในช่วงปลายฝนต้นหนาวจะมีดอกไม้หลายชนิดผลัดกันเบ่งบานสะพรั่งเหมาะแก่การเยี่ยมชม

ที่มา : หนังสือประชาสัมพันธ์จังหวัดเพชรบูรณ์

เทศกาลประเพณีท้องถิ่นของจังหวัดเพชรบูรณ์

๑. งานมะขามหวานและงานกาชาด จังหวัดเพชรบูรณ์ มะขามหวานเป็นพืชเศรษฐกิจที่มีชื่อเสียงของจังหวัดเพชรบูรณ์ จนเป็นที่ทราบกันโดยทั่วกันว่าเพชรบูรณ์เป็น “เมืองมะขามหวาน” มีรสหวานสนิท โดยจะมีมากในช่วงเดือนมกราคม - กุมภาพันธ์ของทุกปี ดังนั้นจังหวัดเพชรบูรณ์ จึงกำหนดจัดงานมะขามหวานและงานกาชาด ในช่วงปลายเดือนมกราคมของทุกปี ภายในงานจะมีการประกวดมะขามหวาน การแสดงทางวัฒนธรรมตลอดจนการละเล่นต่างๆ มากมาย

๒. งานศาลสมเด็จพระนเรศวร เดือนมกราคม กิจกรรมโดยสังเขป บวงสรวงดวงวิญญาณสมเด็จพระนเรศวรมหาราช, อนุรักษ์การละเล่น, การแข่งขัน

๓. เทศกาลชิมมะขามหวานพันธุ์ตาแป๊ะ เดือนมกราคม กิจกรรมโดยสังเขป ประกวดมะขามหวานพันธุ์ตาแป๊ะ แสดงผลิตภัณฑ์มะขามหวาน

๔. งานบวงสรวงเจ้าพ่อศรีเทพ เดือนกุมภาพันธ์ กิจกรรมโดยสังเขป จัดริ้วขบวนแห่แต่ละหมู่บ้าน, จัดพิธีกรรมบวงสรวงเจ้าพ่อศรีเทพ

๕. งานบุญดอกแหมบาน เดือนกุมภาพันธ์ กิจกรรมโดยสังเขป ประกวดการถักไม้กวาด ประกวดเทพีดอกแหม

๖. เทศกาลอาหารสะอาด รสชาติอร่อย เดือนกุมภาพันธ์ กิจกรรมโดยสังเขป
 แข่งขันการทำอาหาร,ประกวดอาหาร
๗. งานประเพณีบุญกรรมฟ้า เดือนมีนาคม กิจกรรมโดยสังเขป บูชาผีฟ้า เผาข้าวหลาม
๘. งานบุญมหาชาติ เดือนมีนาคม กิจกรรมโดยสังเขป เทศน์ประวัติพระเวชสันดร
๙. งานบุญพระเวท เดือนมีนาคม กิจกรรมโดยสังเขป เทศน์มหาชาติ
๑๐. ประเพณีสงกรานต์ เดือนเมษายนกิจกรรมโดยสังเขป การละเล่นพื้นบ้าน, รดน้ำ
 ดำหัวผู้ใหญ่, ทำบุญตักบาตร
๑๑. ก่อพระเจดีย์ทราย เดือนเมษายน กิจกรรมโดยสังเขป ขนทรายไปก่อเจดีย์ในวัด
 สงฆ์น้ำพระพุทธรูป สวดมนต์
๑๒. บวงสรวงศาลหลักเมือง เดือนเมษายน กิจกรรมโดยสังเขป จัดงานฉลอง
 สมโภชน์ศาลหลัก เมืองนครบาลเพชรบูรณ์
๑๓. หามพระดำน้ำ เดือนเมษายน กิจกรรมโดยสังเขป หามพระพุทธรูป หลวงพ่อ
 ห้ามญาติไป ดำน้ำบริเวณอ่างเก็บน้ำป่าแดง
๑๔. งานประเพณีกินไก่ เดือนเมษายน กิจกรรมโดยสังเขป การจัดชุมนุมแสดง
 ผลิตภัณฑ์สินค้าต่าง ๆ
๑๕. ประเพณีบุญบั้งไฟ เดือนพฤษภาคม กิจกรรมโดยสังเขป การแสดงพื้นบ้าน,
 การประกวดบั้งไฟสวยงาม
๑๖. ประเพณีผีตาโม่ เดือนมิถุนายน กิจกรรมโดยสังเขป การละเล่นผีตาโม่
๑๗. งานเทศกาลขนมจีนและของดีเมืองหล่มเก่า เดือนมิถุนายน กิจกรรมโดยสังเขป
 แข่งขันทำขนมจีน,กินขนมจีน,ธิดาขนมจีน
๑๘. งานประเพณีอุ้มพระดำน้ำ ในช่วงเทศกาลสารทไทย ชาวเมืองเพชรบูรณ์จะแห่
 พระพุทธรูปมหาธรรมราชา พระพุทธรูปคู่บ้านคู่เมืองซึ่งเป็นพระพุทธรูปทรงเครื่องสมัยลพบุรี ชาวบ้านพบ
 ในแม่น้ำป่าสักบริเวณหน้าวัดไตรภูมิ จึงได้อัญเชิญมาประดิษฐานในวัด ต่อมาพระพุทธรูปองค์นี้ได้หายไป
 และมีผู้พบในแม่น้ำตรงที่พบครั้งแรก จึงถือกันว่าเป็นประเพณีของจังหวัดเพชรบูรณ์ เมื่อถึงเทศกาลสารทไทย
 จะมีการแห่พระพุทธรูปมหาธรรมราชาไปจนรอบเมืองจนถึงหน้าวัดไตรภูมิ จากนั้นผู้ว่าราชการจังหวัด ซึ่งเป็น
 ตัวแทนของชาวเพชรบูรณ์จะเป็นผู้อุ้มพระลงดำน้ำทั้งสี่ทิศเพื่อเป็นสิริมงคลของจังหวัด พิธีดังกล่าวจะทำ
 ในวันแรม ๑๕ ค่ำ เดือน ๑๐ ของทุกปี
๑๙. ประเพณีสารทไทย เดือนตุลาคม กิจกรรมโดยสังเขป ตักบาตรด้วยข้าวกระยาสารท
๒๐. ประเพณีออกพรรษาและแข่งเรือ เดือนตุลาคม กิจกรรมโดยสังเขป จัดการ
 แข่งขันเรือพายประเภทต่าง ๆ
๒๑. ประเพณีแห่เทียนพรรษา เดือนกรกฎาคม กิจกรรมโดยสังเขป การทำบุญตักบาตร
 นำเทียนไปถวายพระ
๒๒. งานสารทพรวน เดือนสิงหาคม กิจกรรมโดยสังเขป มีขนมกระยาสารและ
 ทำอาหารคาวหวาน ให้แก่บรรพบุรุษตอนตี ๔
๒๓. งานบุญกฐิน เดือนพฤศจิกายน กิจกรรมโดยสังเขป ตั้งกองกฐินแต่ละหมู่บ้าน
 แล้วนำมาถวายวัด ต้องมีจีวร เป็นเครื่องประกอบ

๒๔. ประเพณีลอยกระทง เดือนพฤศจิกายน กิจกรรมโดยสังเขป การประกวดร้องเพลง ประกวดนางนพมาศ,ออกร้านจำหน่ายสินค้า

๒๕. ประเพณีเส็งกลอง ล่องโคมไฟ ไหว้พ่อขุนผาเมือง เป็นประเพณีท้องถิ่นอำเภอ หล่มสัก ที่ร่วมกันแข่งขันตีกลองยาวและกลองสองหน้า ว่ากลองลูกใดจะมีเสียงไพเราะเพราะพริ้งกว่ากัน เรียกว่า “การเส็งกลอง” เป็นการเล่นที่นิยมเล่นกันมาช้านาน ส่วนการล่องโคมไฟนั้นเชื่อกันว่าเป็นการบูชาเทพยดาบนสวรรค์นิยมเล่นกันในวันออกพรรษา นอกจากนี้ยังมีการละเล่นพื้นเมืองต่างๆ มีอาหารพื้นเมืองที่น่าสนใจอย่างยิ่งคือ “พาช้าวหย่อง” โดยจะมีการจัดงานบริเวณลานอนุสาวรีย์พ่อขุนผาเมือง

๒๖. งานบุญกวนข้าวทิพย์ เดือนพฤศจิกายน กิจกรรมโดยสังเขป ทำบุญกวนข้าวทิพย์

๒๗. ประเพณีข้าวหลามและของดีอำเภอ น้ำหนาว เดือนธันวาคม กิจกรรมโดยสังเขป ประกวดการทำข้าวหลาม,ธิดาข้าวหลาม

๒๘. ปลายฝนต้นหนาวดูดาวบนดิน บ้านทับเบิก เดือนธันวาคม กิจกรรมโดยสังเขป การละเล่นพื้นเมืองต่าง ๆ

๒๙. ปีใหม่ม้ง เดือนธันวาคม-มกราคม กิจกรรมโดยสังเขปการละเล่นของชาวม้ง เช่น โยนลูกช่วง

๓๐. อบหมอกกอดหนาวดูดาวที่เขาคว้อ เดือนธันวาคม – มกราคม กิจกรรมโดยสังเขป ดูดาว, การละเล่นต่าง ๆ ไ้ลมหนาว

สินค้าและของฝากของจังหวัดเพชรบูรณ์

มะขามหวาน นับเป็นพืชเศรษฐกิจที่สำคัญอย่างหนึ่งของจังหวัดเพชรบูรณ์ ที่ขึ้นชื่อลือชาว่า เมืองเพชรบูรณ์คือ “เมืองมะขามหวาน” ผลิตภัณฑ์แปรรูปจากมะขามหวาน ปัจจุบันนอกจากนี้จะมีมะขามหวานรสชาติดีให้รับประทานแล้ว ยังมีผลิตภัณฑ์แปรรูปจากมะขามหวานเป็นของฝากของที่ระลึกจากเมืองเพชรบูรณ์ได้อีกด้วย เช่น มะขามแก้ว ท็อฟฟี่มะขาม มะขามคลุก มะขามหยี ฯลฯ สามารถหาซื้อได้ตามร้านขายของฝากทั่วไป

ไก่ย่างวิเชียรบุรี เป็นอาหารที่ขึ้นชื่ออีกอย่างหนึ่งของจังหวัดเพชรบูรณ์มีลักษณะพิเศษคือ เนื้อไก่จะสุกอย่างสม่ำเสมอ ลักษณะเหลืองกรอบน่ารับประทาน มีจำหน่ายอยู่บริเวณสามแยกอำเภอวิเชียรบุรี ริมทางหลวงหมายเลข ๒๑

ขนมจีนหล่มเก่า ซึ่งเป็นอาหารพื้นบ้านที่ขึ้นชื่ออีกชนิดหนึ่ง นักท่องเที่ยวที่มาถึงเพชรบูรณ์ส่วนใหญ่ต้องไปลองลิ้มชิมรสขนมจีน และซื้อหาไปเป็นของฝาก ปัจจุบันมีขนมจีนเส้นสด และสมุนไพรหลากหลายชนิด ซึ่งมีจำหน่าย ณ อ.หล่มสัก และอ.หล่มเก่า

ทรัพยากรธรรมชาติของจังหวัดเพชรบูรณ์

ป่าไม้ของจังหวัดเพชรบูรณ์ เป็นป่าดงดิบ ป่าเต็งรัง ป่าสนและป่าเบญจพรรณ ซึ่งส่วนใหญ่แล้วจะเป็นป่าเบญจพรรณ จากข้อมูลการแปลภาพถ่ายดาวเทียม ปี ๒๕๔๘ พบว่า จังหวัดเพชรบูรณ์มีพื้นที่ป่าไม้เหลืออยู่ประมาณ ๒,๒๗๗,๖๙๗.๘๘ ไร่ หรือร้อยละ ๒๘.๗๗ ของพื้นที่จังหวัด และในปี พ.ศ.๒๕๕๓ ข้อมูล ณ วันที่ ๒๑ ตุลาคม ๒๕๕๓ พื้นที่ป่าไม้ที่อยู่ในความรับผิดชอบของกรมป่าไม้ทั้งสิ้น จำนวน ๒,๒๔๓,๕๕๑ ไร่ หรือประมาณ ๓,๕๘๙.๖๐ ตารางกิโลเมตร

สาเหตุที่จำนวนพื้นที่ป่าไม้ลดลง เกิดจากการบุกรุกทำลายป่า ซึ่งมีผลมาจากการขยายตัวในภาคธุรกิจ อุตสาหกรรมและการท่องเที่ยว ทำให้การลงทุนของภาคเอกชนในพื้นที่จังหวัดมีมากขึ้น ความต้องการที่ดินมากขึ้น ประกอบกับที่ดินมีราคาสูงจึงทำให้เกิดการบุกรุกทำลายป่าเพื่อเป็นที่ทำกินหรือขาย สาเหตุที่ป่าไม้ถูกทำลายที่สำคัญอีกประการหนึ่งคือไฟป่า ซึ่งเกิดจากการหาของป่าล่าสัตว์ เผาไร่ และกำจัดวัชพืชของเกษตรกรที่อยู่ใกล้พื้นที่ป่า โดยเฉพาะในฤดูแล้งของทุกปีมักจะเกิดไฟป่าขึ้นเป็นประจำ ซึ่งทำความเสียหายแก่ทรัพยากรป่าไม้และสัตว์ป่าเป็นจำนวนมากมหาศาล ทำให้รัฐต้องสูญเสียงบประมาณเป็นจำนวนมากเพื่อเข้าดับไฟป่า

ข้อมูลป่าสงวนแห่งชาติในท้องที่จังหวัดเพชรบูรณ์

ลำดับ	รายชื่อป่าสงวนแห่งชาติ	เนื้อที่ (ไร่)	จำแนกเขตการใช้ประโยชน์ (ไร่)		
			เพื่อการเกษตร (โซน A)	เพื่อเศรษฐกิจ (โซน E)	เพื่ออนุรักษ์ (โซน C)
๑	ป่าน้ำหนาว	๕๓๓,๑๒๕.๐๐	-	๑๔,๗๒๒.๗๒	๕๑๘,๔๐๒.๒๘
๒	ป่าวังโป่ง ชนแดน และป่าวัง กำแพง	๕๙๐,๐๐๐.๐๐	-	๓๒๖,๕๒๖.๖๔	๒๖๓,๔๗๓.๓๖
๓	ป่าตะเบาะและป่าห้วยใหญ่	๓๑๓,๑๒๕.๐๐	-	๑๕,๑๙๓.๗๕	๒๙๗,๙๓๑.๒๕
๔	ป่าห้วยหินและป่าคลองตีบ	๓๑๕,๕๙๓.๐๐	-	๕๕,๑๒๕.๐๐	๒๖๐,๔๖๘.๐๐
๕	ป่า ๒ ข้างทางสายชัยวิบูลย์	๕๑๓,๐๕๐.๐๐	๑๘๔,๔๒๕.๐๐	๓๒๓,๗๔๓.๕๙	๔,๘๘๑.๔๑
๖	ป่าลุ่มแม่น้ำป่าสัก	๑๔๘,๔๘๗.๐๐	-	๓๐,๘๕๐.๐๐	๑๑๗,๖๓๗.๐๐
๗	ป่าห้วยโจนและป่าวังสาร	๔๔,๕๕๐.๐๐	-	๕,๓๓๒.๘๒	๓๙,๒๑๗.๑๘
๘	ป่าลุ่มแม่น้ำป่าสักฝั่งซ้าย	๒๓๖,๗๕๐.๐๐	-	๓๒,๖๔๖.๗๗	๒๐๔,๑๐๓.๒๓
๙	ป่าลำกงและป่าคลองตะโก	๑๑๒,๙๕๐.๐๐	-	๓,๑๘๒.๕๙	๑๐๙,๗๖๗.๔๑
๑๐	ป่าฝั่งซ้ายแม่น้ำป่าสัก	๕๓๘,๒๐๐.๐๐	๗๙,๔๕๐.๐๐	๒๑๙,๐๖๘.๗๕	๒๓๙,๖๘๑.๒๕
๑๑	ป่าโคกชำซาง	๕๒,๒๗๕.๐๐	-	๒๓,๗๕๐.๐๐	๒๘,๕๒๕.๐๐
๑๒	ป่าเขาปางก่อและป่าวังชมพู	๔๓๘,๔๖๙.๐๐	-	๖๐,๗๐๖.๒๕	๓๗๗,๗๖๒.๗๕
๑๓	ป่าเขาโปกหล่น	๑๑๖,๘๘๑.๐๐	-	๒๒,๕๕๒.๗๕	๙๔,๓๒๗.๒๕
	รวม	๓,๙๕๓,๔๕๕.๐๐	๒๖๓,๘๗๕.๐๐	๑,๑๓๓,๔๐๑.๖๓	๒,๕๕๖,๑๗๗.๓๗

ป้อนุรักษ์ตามกฎหมายท้องถิ่นจังหวัดเพชรบูรณ์

ลำดับ	ประเภท	เขตพื้นที่	เนื้อที่ (ไร่)	ทับซ้อน ป่าสงวนแห่งชาติ
๑	อุทยานแห่งชาติน้ำหนาว	น้ำหนาว	๔๓๖,๘๗๕.๐๐	ป่าน้ำหนาว
๒	อุทยานแห่งชาติทุ่งแสลงหลวง	เขาค้อ	๑๗๕,๖๒๕.๐๐	ป่าเขาปางก่อและป่าวัง ชมพู
๓	อุทยานแห่งชาติตาดหมอก	เมือง	๑๘๑,๒๕๐.๐๐	-
๔	เขตรักษาพันธุ์สัตว์ป่าตะเบาะ-ห้วยใหญ่	เมือง,หนองไผ่, บึงสามพัน	๑๘๓,๖๗๘.๕๐	-ป่าตะเบาะ/ห้วยใหญ่ -ป่าห้วยหิน/คลองตีบ -ป่าลำกง/คลองตะโก -ป่าฝั่งซ้ายแม่น้ำป่าสัก
๕	เขตรักษาพันธุ์สัตว์ป่าภูผาแดง	หล่มสัก	๑๔๖,๘๔๕.๐๐	ป่าลุ่มน้ำป่าสักฝั่งซ้าย
๖	เขตห้ามล่าสัตว์ป่าเขาค้อ	เขาค้อ	๒๗,๒๐๐.๐๐	ป่าเขาปางก่อ/ป่าวังชมพู
๗	เขตห้ามล่าสัตว์ป่าวังโป่ง-ชนแดน	วังโป่ง	๙๒,๕๐๐.๐๐	ป่าวังโป่ง/ชนแดน/วัง กำแพง
รวม			๑,๒๔๓,๙๗๓.๕๐	

ที่มา: สำนักงานป่าไม้จังหวัดเพชรบูรณ์ พ.ศ.๒๕๕๒

แร่ธาตุ จากสภาพภูมิประเทศของจังหวัดเพชรบูรณ์ ส่วนใหญ่เป็นภูเขาจึงมีแหล่งแร่กระจายอยู่ทั่วไป แร่ที่สำคัญ ได้แก่ ทองคำ หินปูน เอนดีไซต์ เหล็ก โดโลไมต์ แกรนิต บะซอลต์ และน้ำมันปิโตรเลียม เป็นต้น โดยมีการขุดเจาะน้ำมันดิบที่อำเภอวิเชียรบุรี

ปริมาณแร่ที่ผลิตได้ จำแนกตามชนิดแร่ ปี พ.ศ. ๒๕๕๓ - ๒๕๕๔

ลำดับ	ชนิดแร่	จำนวนที่ผลิตได้/ปี(เมตริกตัน)	
		ปี พ.ศ.๒๕๕๓	ปี พ.ศ.๒๕๕๔
๑	หินปูน (หินอุตสาหกรรมชนิดก่อสร้าง)	๒,๒๗๖,๘๔๐	๙๐๘,๙๔๘
๒	เอนดีไซต์	๑,๑๗๓,๕๓๗.๒๐	๙๐,๙๒๘
๓	โดโลไมต์	๑๓,๐๐๐	๗,๐๐๐
๔	แกรนิต (หินประดับ)	-	-
๕	เหล็ก	-	-
๖	ทองคำ	-	-

ที่มา: สำนักงานอุตสาหกรรมจังหวัดเพชรบูรณ์ ข้อมูล ณ ๓๐ พฤษภาคม ๒๕๕๔

แหล่งน้ำ จังหวัดเพชรบูรณ์ มีแม่น้ำป่าสักเป็นแม่น้ำสายหลักของจังหวัด ไหลผ่านตอนกลางของจังหวัด โดยไหลผ่านถึง ๗ อำเภอ ของจังหวัดเพชรบูรณ์จากทิศเหนือสู่ทิศใต้ และไหลไปรวมกับแม่น้ำเจ้าพระยาที่จังหวัดพระนครศรีอยุธยา และเนื่องจากจังหวัดเพชรบูรณ์มีเทือกเขาล้อมรอบ จึงทำให้เกิดลำธารสายสั้น ๆ มากมาย แหล่งน้ำในจังหวัดมีทั้งสิ้น ๓๙๓ แห่ง ดังนี้

จำนวนแหล่งน้ำ จำแนกตามประเภทแหล่งน้ำ แยกเป็นรายอำเภอ

อำเภอ	รวม	ประเภทแหล่งน้ำ				
		อ่างเก็บน้ำ		ฝายคอนกรีต	สระ/หนอง/ บึง	คู/คลอง
		ขนาดกลาง	ขนาดเล็ก			
เมือง	๗๕	๓	๓	๑๑	๑๖	๔๒
หล่มสัก	๕๓	๑	๒	๑๒	๒๑	๑๗
หล่มเก่า	๒๖	-	๒	๒	๑๘	๔
ชนแดน	๔๔	-	๑	๔	๖	๓๓
หนองไผ่	๓๕	-	๓	๓	๖	๒๓
บึงสามพัน	๓๔	-	๒	๓	๖	๒๓
วิเชียรบุรี	๖๔	-	๑	๖	๘	๔๙
ศรีเทพ	๓๔	-	-	๔	๕	๒๕
น้ำหนาว	-	-	-	-	-	-
เขาค้อ	๑๖	-	๑๕	๑	-	-
วังโป่ง	๑๗	-	๑	๕	๒	๙
รวม	๓๙๘	๔	๓๐	๕๑	๘๘	๒๒๕

ดิน จากลักษณะทางธรณีวิทยาและสภาพภูมิประเทศของจังหวัดเพชรบูรณ์ ทำให้ทรัพยากรดินมีหลายชนิด แบ่งเป็นดินที่ราบลุ่มแม่น้ำและลานตะพักลำน้ำ ประมาณร้อยละ ๕๓ ของพื้นที่ ซึ่งเป็นดินที่มีความอุดมสมบูรณ์ปานกลางถึงระดับสูง มีสภาพเหมาะแก่การทำการเกษตรกรรม เป็นดินภูเขาและเนินเขา ประมาณ ร้อยละ ๔๗ ของพื้นที่

การเกษตรกรรม ประชากรร้อยละ ๘๕ ของจังหวัดเพชรบูรณ์ ประกอบอาชีพเกษตรกรรม ซึ่งมีพื้นที่การเกษตรประมาณ ๔ ล้านไร่ พืชเศรษฐกิจที่สำคัญ ได้แก่ ข้าวโพดเลี้ยงสัตว์ ข้าว ถั่วเขียวถั่วมัน ถั่วเหลือง ข้าวฟ่างเลี้ยงสัตว์ และพืชผักต่าง ๆ สำหรับพืชไร่ที่ปลูกมากที่สุด คือ ข้าวโพดเลี้ยงสัตว์ รองลงมาได้แก่ ถั่วเขียวถั่วมัน ข้าวฟ่างเลี้ยงสัตว์ และงา ตามลำดับ นอกจากนี้ยังมีไม้ผลเศรษฐกิจ ที่สำคัญ คือ มะขามหวาน ส่วนพืชผัก ถือว่าเป็นแหล่งปลูกผักที่สำคัญจังหวัดหนึ่งในภาคเหนือ พร้อมทั้งเป็นศูนย์กลางการกระจายสินค้าพืชผักไปยังภูมิภาคอื่น ๆ นอกจากการเกษตรแล้ว ประชากรในจังหวัดยังทำอาชีพด้านปศุสัตว์อีกด้วย ดังนี้

แสดงข้อมูลด้านการเกษตรกรรมและปศุสัตว์ของจังหวัดเพชรบูรณ์ ปี ๒๕๕๓

ลำดับ	รายการ	จำนวน
๑.	จำนวนเกษตรกร	๕๑,๘๐๘ ราย
๒.	ข้าว	๑,๐๗๙,๙๔๘ ตัน
๓.	พืชไร่	๓,๐๒๕,๘๙๔ ตัน
๔.	พืชผัก	๙๙๓,๖๑๒ ตัน
๕.	โคเนื้อ	๑๑๙,๑๐๙ ตัว
๖.	โคนม	๓,๒๖๘ ตัว
๗.	กระบือ	๔,๔๙๑ ตัว
๘.	สุกร	๖๐,๕๒๗ ตัว
๙.	สัตว์ปีก (เป็ดและไก่)	๑,๒๒๕,๗๖๓ ตัว
๑๐.	แพะ	๘,๘๐๐ ตัว
๑๑.	แกะ	๑,๑๒๘ ตัว

การศึกษาของจังหวัดเพชรบูรณ์ จังหวัดเพชรบูรณ์ได้แบ่งพื้นที่เขตการศึกษาออกเป็น ๔ เขต ประกอบด้วย

- เขตพื้นที่การศึกษาประถมศึกษาเพชรบูรณ์ เขต ๑ ตั้งอยู่ที่ อำเภอเมืองเพชรบูรณ์
- เขตพื้นที่การศึกษาประถมศึกษาเพชรบูรณ์ เขต ๒ ตั้งอยู่ที่ อำเภอหล่มสัก
- เขตพื้นที่การศึกษาประถมศึกษาเพชรบูรณ์ เขต ๓ ตั้งอยู่ที่ อำเภอบึงสามพัน
- เขตพื้นที่ศึกษามัธยมศึกษา เขต ๔๐ เพชรบูรณ์ ตั้งอยู่ที่ ศาลากลางจังหวัดเพชรบูรณ์

ข้อมูลจำนวนโรงเรียนในจังหวัดเพชรบูรณ์

สำนักงานเขตพื้นที่การศึกษาประถมศึกษาเพชรบูรณ์ เขต ๑

อำเภอ	จำนวนโรงเรียน		รวม	หมายเหตุ
	ระดับประถมศึกษา	ระดับมัธยมศึกษา		
อ.เมืองฯ	๘๙	๒๗	๑๑๖	
อ.ชนแดน	๕๙	๑๔	๗๓	
อ.วังโป่ง	๒๒	๑๒	๓๔	
รวม	๑๗๐	๕๓	๒๒๓	

สำนักงานเขตพื้นที่การศึกษาประถมศึกษาเพชรบูรณ์ เขต ๒

อำเภอ	จำนวนโรงเรียน		รวม	หมายเหตุ
	ระดับประถมศึกษา	ระดับมัธยมศึกษา		
อ.หล่มสัก	๘๕	๓๔	๑๑๙	
อ.หล่มเก่า	๔๘	๑๖	๖๔	
อ.เขาค้อ	๑๑	๑๑	๒๒	
อ.น้ำหนาว	๑๔	๑๐	๒๔	
รวม	๑๕๘	๗๑	๒๒๙	

สำนักงานเขตพื้นที่การศึกษาประถมศึกษาเพชรบูรณ์ เขต ๓

อำเภอ	จำนวนโรงเรียน		รวม	หมายเหตุ
	ระดับประถมศึกษา	ระดับมัธยมศึกษา		
อ.หล่มสัก	๔๙	๑๔	๖๓	
อ.หล่มเก่า	๒๓	๑๗	๔๐	
อ.เขาค้อ	๔๑	๒๕	๖๖	
อ.น้ำหนาว	๒๗	๑๔	๔๑	
รวม	๑๔๐	๗๐	๒๑๐	

สำนักงานเขตพื้นที่ศึกษามัธยมศึกษา เขต ๔๐ เพชรบูรณ์ จำนวน ๓๙ แห่ง

สำนักงานเขตพื้นที่การศึกษาประถมศึกษาเพชรบูรณ์ เขต ๑
จำนวนข้าราชการครูสายผู้บริหารและสายปฏิบัติงาน จำแนกตามตำแหน่งและระดับ

ตำแหน่ง	อันดับ						รวม
	-	คศ.๑	คศ.๒	คศ.๓	คศ.๔	คศ.๕	
๑.สายงานบริหาร							
- ผู้อำนวยการสำนักงานเขตพื้นที่ฯ	-	-	-	-	๑	-	๑
- รองผู้อำนวยการสำนักงานเขตพื้นที่ฯ	-	-	-	๔	๖	-	๑๐
- ผู้ช่วยผู้อำนวยการสำนักงานเขตพื้นที่ฯ	-	-	-	-	-	-	-
- ศึกษานิเทศก์	-	-	-	๑๘	๖	-	๒๔
- ผู้อำนวยการโรงเรียน	-	-	๑	๔๔	๒๐๓	-	๒๔๘
- รองผู้อำนวยการโรงเรียน	-	-	๒	๓๒	๙	-	๔๓
๒.สายงานการสอน							
- ครู	-	๒๐๘	๑,๕๘๐	๒๑๖	๑	-	๒,๐๐๕
- ครูผู้ช่วย	-	๑๐	-	-	-	-	๑๐
รวมทั้งสิ้น	-	๒๑๘	๑,๕๘๓	๓๑๔	๒๒๖	-	๒,๓๔๑

จำนวนนักเรียน จำแนกตามชั้น เพศ และห้องเรียน

ระดับชั้น	จำนวนนักเรียน			จำนวนห้องเรียน
	ชาย	หญิง	รวม	
อนุบาล ๑	๑,๑๘๓	๑,๑๑๐	๒,๒๙๓	๑๗๓
อนุบาล ๒	๑,๑๐๑	๑,๐๕๗	๒,๑๕๘	๑๗๔
ประถมศึกษาปีที่ ๑	๑,๓๑๒	๑,๒๖๕	๒,๕๗๗	๑๗๕
ประถมศึกษาปีที่ ๒	๑,๔๕๓	๑,๒๓๒	๒,๖๘๕	๑๗๙
ประถมศึกษาปีที่ ๓	๑,๓๗๘	๑,๓๓๘	๒,๗๑๖	๑๗๖
ประถมศึกษาปีที่ ๔	๑,๔๒๗	๑,๓๕๐	๒,๗๗๗	๑๘๐
ประถมศึกษาปีที่ ๕	๑,๕๘๔	๑,๔๑๔	๒,๙๙๘	๑๗๙
ประถมศึกษาปีที่ ๖	๑,๗๔๒	๑,๔๗๑	๓,๒๑๓	๑๘๑
มัธยมศึกษาปีที่ ๑	๑,๗๔๕	๑,๗๐๑	๓,๔๔๖	๑๐๙
มัธยมศึกษาปีที่ ๒	๑,๘๒๖	๑,๘๕๓	๓,๖๗๙	๑๑๔
มัธยมศึกษาปีที่ ๓	๑,๖๙๖	๑,๗๓๑	๓,๔๒๗	๑๑๑
มัธยมศึกษาปีที่ ๔	๖๗๐	๑,๐๙๑	๑,๗๖๑	๔๓
มัธยมศึกษาปีที่ ๕	๕๗๔	๑,๐๔๒	๑,๖๑๖	๔๔
มัธยมศึกษาปีที่ ๖	๔๙๑	๘๗๕	๑,๓๖๖	๔๑
ประกาศนียบัตรวิชาชีพ ปีที่ ๑ (ปวช.๑)	-	-	-	-
ประกาศนียบัตรวิชาชีพ ปีที่ ๒ (ปวช.๒)	-	-	-	-
ประกาศนียบัตรวิชาชีพ ปีที่ ๓ (ปวช.๓)	-	-	-	-
รวม	๑๘,๑๘๒	๑๘,๕๓๐	๓๖,๗๑๒	๑,๘๗๙

สำนักงานเขตพื้นที่การศึกษาประถมศึกษาเพชรบูรณ์ เขต ๒
จำนวนข้าราชการครูสายผู้บริหารและสายปฏิบัติงาน จำแนกตามตำแหน่งและระดับ

ตำแหน่ง	อันดับ						รวม
	-	คศ.๑	คศ.๒	คศ.๓	คศ.๔	คศ.๕	
๑.สายงานบริหาร							
- ผู้อำนวยการสำนักงานเขตพื้นที่ฯ	-	-	-	-	๑	-	๑
- รองผู้อำนวยการสำนักงานเขตพื้นที่ฯ	-	-	-	๑๐	-	-	๑๐
- ผู้ช่วยผู้อำนวยการสำนักงานเขตพื้นที่ฯ	-	-	-	-	-	-	
- ศึกษานิเทศก์	-	-	๑๑	๗	๒	-	๒๐
- ผู้อำนวยการโรงเรียน	-	๒	๑๘	๑๓๑	๑	-	๑๕๒
- รองผู้อำนวยการโรงเรียน	-	๕	๕	๑๓	-	-	๒๓
๒.สายงานการสอน							
- ครู	๓๕	๑๒๕	๘๘๖	๓๖๐	-	-	๑,๔๐๖
- ครูผู้ช่วย	๑๖	๔	๑	-	-	-	๒๑
รวมทั้งสิ้น	๕๑	๑๓๖	๙๒๑	๕๒๑	๔	-	๑,๖๓๓

จำนวนนักเรียน จำแนกตามชั้น เพศ และห้องเรียน

ระดับชั้น	จำนวนนักเรียน			จำนวนห้องเรียน
	ชาย	หญิง	รวม	
อนุบาล ๑	๑,๒๓๒	๑,๐๗๘	๒,๓๑๐	๑๖๔
อนุบาล ๒	๑,๑๑๙	๑,๐๕๖	๒,๑๗๕	๑๖๓
ประถมศึกษาปีที่ ๑	๑,๓๑๔	๑,๑๔๓	๒,๔๕๗	๑๗๘
ประถมศึกษาปีที่ ๒	๑,๐๔๕	๙๘๐	๒,๐๒๕	๑๖๘
ประถมศึกษาปีที่ ๓	๑,๑๑๗	๑,๐๓๕	๒,๑๕๒	๑๗๔
ประถมศึกษาปีที่ ๔	๑,๑๗๕	๑,๐๘๒	๒,๒๕๗	๑๗๔
ประถมศึกษาปีที่ ๕	๑,๒๒๖	๑,๑๒๘	๒,๓๕๔	๑๖๗
ประถมศึกษาปีที่ ๖	๑,๑๑๐	๑,๑๖๗	๒,๒๗๗	๑๖๘
มัธยมศึกษาปีที่ ๑	๗๐๙	๖๔๑	๑,๓๕๐	๕๙
มัธยมศึกษาปีที่ ๒	๘๕๒	๗๒๗	๑,๕๗๙	๖๑
มัธยมศึกษาปีที่ ๓	๗๔๒	๖๖๑	๑,๔๐๓	๖๐
มัธยมศึกษาปีที่ ๔	๑๕๒	๑๖๕	๓๑๗	๑๐
มัธยมศึกษาปีที่ ๕	๑๔๕	๑๔๑	๒๘๖	๑๑
มัธยมศึกษาปีที่ ๖	๖๔	๕๒	๑๑๖	๕
ประกาศนียบัตรวิชาชีพ ปีที่ ๑ (ปวช.๑)	-	-	-	-
ประกาศนียบัตรวิชาชีพ ปีที่ ๒ (ปวช.๒)	-	-	-	-
ประกาศนียบัตรวิชาชีพ ปีที่ ๓ (ปวช.๓)	-	-	-	-
รวม	๑๒,๐๐๒	๑๑,๐๕๖	๒๓,๐๕๘	๑,๕๖๒

ที่มา: สำนักงานเขตพื้นที่การศึกษาเพชรบูรณ์ เขต ๒ ข้อมูล ณ ๓๐ พฤษภาคม ๒๕๕๔

สำนักงานเขตพื้นที่การศึกษาประถมศึกษาเพชรบูรณ์ เขต ๓
จำนวนข้าราชการครูสายผู้บริหารและสายปฏิบัติงาน จำแนกตามตำแหน่งและระดับ

ตำแหน่ง	อันดับ						รวม
	-	คศ.๑	คศ.๒	คศ.๓	คศ.๔	คศ.๕	
๑.สายงานบริหาร							
- ผู้อำนวยการสำนักงานเขตพื้นที่ฯ	-	-	-	-	-	-	-
- รองผู้อำนวยการสำนักงานเขตพื้นที่ฯ	-	-	-	-	-	-	-
- ผู้ช่วยผู้อำนวยการสำนักงานเขตพื้นที่ฯ	-	-	-	-	-	-	-
- ศึกษานิเทศก์	-	-	-	-	-	-	-
- ผู้อำนวยการโรงเรียน	-		๕๗	๑๒๙	๒		๑๘๘
- รองผู้อำนวยการโรงเรียน	-	-	๒๓	๕	-	-	๒๘
๒.สายงานการสอน							
- ครู	-	-	๑,๒๗๔	๑๙๐	-	-	๑,๔๖๔
- ครูผู้ช่วย	-	๑๑๘	-	-	-	-	๑๑๘
รวมทั้งสิ้น	-	๑๑๘	๑,๔๓๔	๒๙๔	๒		๑,๗๙๘

จำนวนนักเรียน จำแนกตามชั้น เพศ และห้องเรียน

ระดับชั้น	จำนวนนักเรียน			จำนวนห้องเรียน
	ชาย	หญิง	รวม	
อนุบาล ๑	๑,๖๓๙	๑,๔๗๙	๓,๑๑๘	๒๑๑
อนุบาล ๒	๑,๖๔๘	๑,๕๙๖	๓,๒๔๔	๒๑๙
ประถมศึกษาปีที่ ๑	๑,๗๕๖	๑,๖๓๐	๓,๓๘๖	๒๒๒
ประถมศึกษาปีที่ ๒	๑,๖๕๒	๑,๔๖๙	๓,๑๒๑	๒๒๒
ประถมศึกษาปีที่ ๓	๑,๖๘๗	๑,๔๖๗	๓,๑๕๔	๒๒๒
ประถมศึกษาปีที่ ๔	๑,๗๘๓	๑,๕๙๗	๓,๓๘๐	๒๒๐
ประถมศึกษาปีที่ ๕	๑,๗๗๖	๑,๖๙๕	๓,๔๗๑	๒๒๖
ประถมศึกษาปีที่ ๖	๑,๙๗๕	๑,๖๙๒	๓,๖๖๗	๒๒๔
มัธยมศึกษาปีที่ ๑	๑,๐๗๖	๘๖๕	๑,๙๔๑	๘๓
มัธยมศึกษาปีที่ ๒	๑,๑๘๔	๙๕๔	๒,๑๓๘	๘๖
มัธยมศึกษาปีที่ ๓	๑,๐๗๘	๘๑๒	๑,๘๙๐	๘๔
มัธยมศึกษาปีที่ ๔	๑๒	๑๘	๓๐	๑
มัธยมศึกษาปีที่ ๕	๑๔	๓๗	๕๑	๒
มัธยมศึกษาปีที่ ๖	-	-	-	-
ประกาศนียบัตรวิชาชีพ ปีที่ ๑ (ปวช.๑)	-	-	-	-
ประกาศนียบัตรวิชาชีพ ปีที่ ๒ (ปวช.๒)	-	-	-	-
ประกาศนียบัตรวิชาชีพ ปีที่ ๓ (ปวช.๓)	-	-	-	-
รวมทั้งสิ้น	๑๗,๒๘๓	๑๕,๓๑๖	๓๒,๕๙๙	๒,๐๒๓

ที่มา: สำนักงานเขตพื้นที่การศึกษาเพชรบูรณ์ เขต ๓ ข้อมูล ณ วันที่ ๒๔ พฤษภาคม ๒๕๕๔

ด้านการสาธารณสุขของจังหวัดเพชรบูรณ์

จำนวนสถานพยาบาลในเขตจังหวัดเพชรบูรณ์ จำแนกเป็นรายอำเภอ ปี พ.ศ.๒๕๕๑

อำเภอ	รพท./เตียง	รพช./เตียง	สอ./สช.	รพ.เอกชน/ เตียง	การพยาบาล ผดุงครรภ์	ทันตกรรม
เมืองฯ	๑/๕๐๘	-	๒๓/-	๒/๕๐	๒๘	๖
หล่มสัก	-	๑/๙๐	๓๑/-	๑/๓๐	๑๙	๓
หล่มเก่า	-	๑/๖๐	๑๔/-	-	๑	๑
เขาค้อ	-	๑/๓๐	๑๐/-	-	๔	-
น้ำหนาว	-	๑/๑๐	๔/-	-	-	-
วังโป่ง	-	๑/๓๐	๘/-	-	๕	-
ชนแดน	-	๑/๖๐	๑๓/-	-	๑๔	-
หนองไผ่	-	๑/๖๐	๑๕/-	-	๑๓	-
บึงสามพัน	-	๑/๖๐	๙/-	-	๑๐	๓
วิเชียรบุรี	-	๑/๑๕๐	๑๗/-	-	๒๐	-
ศรีเทพ	-	๑/๓๐	๙/-	-	๑๑	-
รวม	๑/๕๐๘	๑๐/๕๘๐	๑๕๓/-	๓/๘๐	๑๒๕	๑๓

ที่มา: สำนักงานสาธารณสุขจังหวัดเพชรบูรณ์ ข้อมูล ณ วันที่ ๓๑ ธันวาคม ๒๕๕๑

อัตรากำลังแพทย์ ทันตแพทย์ เภสัชกร พยาบาลวิชาชีพ เจ้าหน้าที่สาธารณสุข ของจังหวัดเพชรบูรณ์

อำเภอ	แพทย์	ทันตแพทย์	พยาบาล วิชาชีพ	เภสัชกร	เจ้าหน้าที่ สาธารณสุข
เมืองฯ	๔๕	๘	๒๘๘	๒๐	๘๐
หล่มสัก	๙	๔	๑๒๓	๖	๙๑
หล่มเก่า	๔	๓	๘๖	๓	๔๗
เขาค้อ	๓	๒	๓๔	๒	๒๖
น้ำหนาว	๒	๑	๑๑	๑	๑๓
วังโป่ง	๓	๒	๓๒	๓	๑๘
ชนแดน	๕	๒	๔๐	๔	๓๕
หนองไผ่	๗	๒	๕๙	๓	๔๓
บึงสามพัน	๔	๓	๔๔	๕	๒๙
วิเชียรบุรี	๑๐	๓	๗๘	๗	๕๒
ศรีเทพ	๔	๑	๒๙	๑	๓๓
รวม	๙๖	๓๑	๘๒๔	๕๕	๔๖๗

ที่มา: สำนักงานสาธารณสุขจังหวัดเพชรบูรณ์ ข้อมูล ณ วันที่ ๓๑ ธันวาคม ๒๕๕๑

การพาณิชย์กรรมและการบริการ

จังหวัดเพชรบูรณ์ ประกอบด้วยบริษัทจำกัด ที่ดำเนินกิจการด้านพาณิชย์กรรมและการบริการ จำนวน ๒๔๓ แห่ง มีห้างหุ้นส่วนจำกัด จำนวน ๑,๐๓๑ แห่ง มีห้างหุ้นส่วนสามัญ จำนวน ๗ แห่ง และที่ดำเนินกิจการด้านพาณิชย์กรรมและการบริการโดยจดทะเบียนพาณิชย์ จำนวน ๗๔๗ แห่ง มีสถานประกอบเทศพาณิชย์ ซึ่งประกอบด้วย สถานธนาบาล จำนวน ๒ แห่ง และมีโรงฆ่าสัตว์ จำนวน ๕ แห่ง มีสถานประกอบการด้านการบริการ ซึ่งประกอบด้วยโรงแรม จำนวน ๔๙ แห่ง ธนาคาร จำนวน ๓๙ แห่ง สถานที่จำหน่ายอาหารตาม พ.ร.บ. สาธารณสุข จำนวน ๕๑ แห่ง

ด้านศาสนา

ประชากรในเขตจังหวัดเพชรบูรณ์ นับถือศาสนาพุทธ ร้อยละ ๙๖.๙๑ นับถือศาสนาคริสต์ ร้อยละ ๒.๘๙ นับถือศาสนาอิสลาม ร้อยละ ๐.๒๐ ของจำนวนประชากรทั้งหมด โดยมีศาสนสถาน ศูนย์วัฒนธรรม และอื่น ๆ ประกอบด้วย

วัด	จำนวน	๕๘๕	แห่ง
สำนักสงฆ์	จำนวน	๔๑๓	แห่ง
ที่พักสงฆ์	จำนวน	๕๒๒	แห่ง
โบสถ์คริสต์	จำนวน	๒๑	แห่ง
มัสยิด	จำนวน	๒	แห่ง
สภาวัฒนธรรมจังหวัด,อำเภอ,ตำบล	จำนวน	๑,๑๑,๙๖	แห่ง
ศูนย์วัฒนธรรม,ศูนย์ฯไทยสายใยชุมชน	จำนวน	๑,๑๖	แห่ง
ศูนย์เฝ้าระวังทางวัฒนธรรมในสถานศึกษา	จำนวน	๘๙	แห่ง
ศูนย์เฝ้าระวังทางวัฒนธรรมระดับอำเภอ	จำนวน	๑๑	แห่ง
ศูนย์วัฒนธรรมในสถานศึกษา	จำนวน	๗๗	แห่ง

ด้านการสื่อสาร

ในเขตจังหวัดเพชรบูรณ์ มีการให้บริการโทรศัพท์พื้นฐาน จำนวน ๕๐,๔๒๕ เลขหมาย บริษัท ทีโอที จำกัด (มหาชน) ๒๓ ชุมสาย จำนวน ๓๕,๙๗๑ เลขหมาย บริษัทสัมปทานจำนวน ๑๔,๔๕๔ เลขหมาย

มีที่ทำการไปรษณีย์โทรเลขจำนวน ๑๘ แห่ง ทุกอำเภอ (ไม่รวมไปรษณีย์อนุญาต) ซึ่งให้บริการไปรษณีย์ภัณฑ์ธรรมดา ๓,๓๔๖,๙๙๒ ขึ้น/ฉบับ พัสดุไปรษณีย์ ๖๑,๓๙๔ ขึ้น บริการพิเศษ ๖๐๙,๓๑๑ ขึ้น/ฉบับ

สถานีวิทยุ กระจายเสียงจำนวน ๕ สถานี สถานีวิทยุโทรทัศน์จำนวน ๕ สถานี มีระบบเสียงตามสาย/หอกระจายข่าวในพื้นที่ให้บริการครอบคลุมร้อยละ ๑๐๐ ของพื้นที่ และมีหนังสือพิมพ์ ในท้องถิ่นจำนวน ๒๒ ฉบับ

มีการเชื่อมต่ออินเทอร์เน็ต จำนวน ๑๑,๖๒๑ ครัวเรือน ซึ่งคิดเป็นร้อยละ ๓.๙๖

ด้านการประปา

ระบบการประปาของจังหวัดเพชรบูรณ์ มีกำลังผลิตประมาณ ๑๐,๖๓๖,๙๘๐ ลบ.ม. ซึ่งผลิตน้ำได้จำนวน ๙,๘๗๖,๖๗๒ ลบ.ม. โดยผลิตน้ำจำหน่ายแก่ผู้ใช้ทั้งสิ้นปริมาณ ๕,๕๑๖,๕๘๔ ลบ.ม. และเพื่อการสาธารณสุขประโยชน์และรั่วไหลปริมาณ ๑,๙๕๙,๕๗๒ ลบ.ม. น้ำที่ใช้ในระบบปริมาณ ๑,๕๒๖,๗๔๓ ลบ.ม. จำนวนผู้ใช้น้ำจำนวน ๒๘,๙๙๔ ราย (จากฐานข้อมูลของสำนักงานประปาจังหวัดเพชรบูรณ์)
ที่มา: สำนักงานประปาจังหวัดเพชรบูรณ์ ปี ๒๕๕๑

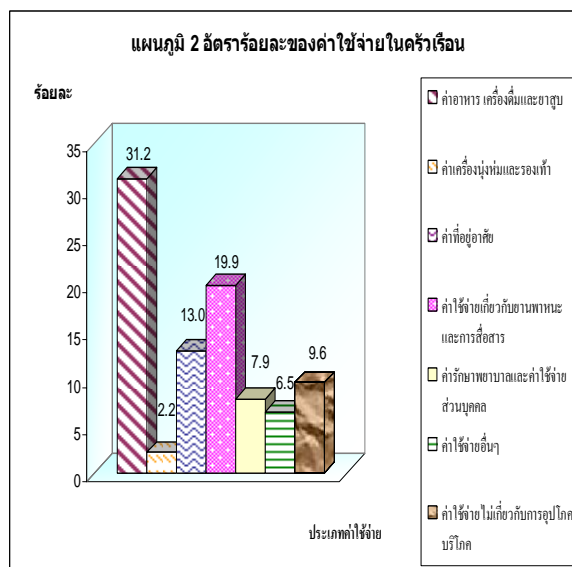

ด้านกรไฟฟ้า

ในจังหวัดเพชรบูรณ์มีไฟฟ้าเข้าถึงแล้วทุกหมู่บ้าน สำหรับสถานะการจ่ายไฟฟ้าระดับครัวเรือน มีครัวเรือนที่มีไฟฟ้าใช้แล้วโดยเฉลี่ย คิดเป็นร้อยละ ๙๖.๑๙ ของจำนวนครัวเรือนทั้งหมด ซึ่งประกอบด้วย ผู้ใช้ไฟฟ้าจำนวน ๒๒๗,๖๐๑ ราย และการจำหน่ายกระแสไฟฟ้าเป็นกิโลวัตต์/ชั่วโมง โดยจำหน่ายสำหรับที่อยู่อาศัยจำนวน ๒๑๙,๙๐๒,๙๐๗.๖๐ สถานที่ราชการและสาธารณะจำนวน ๓๖,๑๐๒,๐๖๘.๒๐ สถานธุรกิจและอุตสาหกรรม จำนวน ๒๑๘,๕๖๕,๑๔๔.๑๐ และอื่น ๆ จำนวน ๒,๒๕๗,๕๗๒.๑๓ รวมทั้งสิ้น ๔๗๖,๐๒๗,๖๙๒.๐๓ กิโลวัตต์
ที่มา: การไฟฟ้าส่วนภูมิภาคจังหวัดเพชรบูรณ์ ปี ๒๕๕๑

ปัญหาสำคัญของจังหวัดเพชรบูรณ์

๑. **ปัญหาด้านเศรษฐกิจ** สำนักงานสถิติจังหวัดเพชรบูรณ์ ได้ทำการสำรวจภาวะเศรษฐกิจและสังคม พ.ศ.๒๕๕๐ ทำการเก็บรวบรวมข้อมูลทุกเดือนตั้งแต่เดือนมกราคม – ธันวาคม สรุปผลการสำรวจที่สำคัญ ได้ดังนี้

รายได้ของครัวเรือนในจังหวัดเพชรบูรณ์ มีรายได้เฉลี่ยเดือนละ ๑๒,๙๑๔ บาท เมื่อพิจารณาตามแหล่งที่มาของรายได้ส่วนใหญ่เป็นรายได้จากการทำงาน ร้อยละ ๖๔.๒ ซึ่งได้แก่ ค่าจ้างเงินเดือน ร้อยละ ๒๖.๓ จากการทำการเกษตร ร้อยละ ๑๙.๗ การทำธุรกิจ ร้อยละ ๑๘.๑ รายได้ที่ไม่ใช่จากการทำงานเช่นเงินที่ได้รับความช่วยเหลือจากบุคคลอื่นนอกครัวเรือน/รัฐ ร้อยละ ๑๓.๘ รายได้จากทรัพย์สิน เช่นดอกเบี้ย ร้อยละ ๑๒.๑



/รายจ่าย...

รายจ่ายครัวเรือนในจังหวัดเพชรบูรณ์มีค่าใช้จ่ายเฉลี่ยเดือนละ ๑๐,๙๔๖ บาทโดยร้อยละ ๘๘.๕ เป็นค่าใช้จ่ายเพื่อการอุปโภคบริโภคในครัวเรือน ร้อยละ ๓๐.๗ เป็นค่าใช้จ่ายเกี่ยวกับอาหาร เครื่องดื่ม (ไม่มีแอลกอฮอล์) ซึ่งในจำนวนนี้ เป็นค่าใช้จ่ายเกี่ยวกับเครื่องดื่มที่มีแอลกอฮอล์และยาสูบร้อยละ ๐.๙ และ ๐.๔ ตามลำดับ รองลงมาได้แก่ ค่าใช้จ่ายเกี่ยวกับการเดินทางและการสื่อสาร ร้อยละ ๒๓.๔ ค่าใช้จ่ายเกี่ยวกับที่อยู่อาศัย เครื่องแต่งบ้านและเครื่องใช้ต่างๆ ร้อยละ ๑๕.๓ และพบว่า มีค่าใช้จ่ายเวชภัณฑ์และค่าตรวจรักษาพยาบาล ร้อยละ ๖.๒ ค่าใช้จ่ายส่วนบุคคลร้อยละ ๓.๐ ค่าใช้จ่ายเกี่ยวกับการจัดงานพิธีในโอกาสพิเศษ ร้อยละ ๒.๕ การศึกษาการบันเทิงการอ่านและกิจกรรมทางศาสนา ร้อยละ ๑.๕ เท่ากัน ค่าใช้จ่ายเกี่ยวกับการจัดงานพิธีในโอกาสพิเศษ ร้อยละ ๒.๕ สำหรับค่าใช้จ่ายที่ไม่เกี่ยวกับการอุปโภคบริโภคมีร้อยละ ๑๑.๔ หนี้สินของครัวเรือนในปี ๒๕๕๐ ครัวเรือนในจังหวัดเพชรบูรณ์ มีหนี้สิน คิดเป็นหนี้สินเฉลี่ย ๑๒๓,๕๗๔ บาทต่อครัวเรือนโดยส่วนใหญ่ ร้อยละ ๖๕.๘ เป็นการก่อหนี้เพื่อใช้ในครัวเรือน คือ เป็นหนี้เพื่อใช้ซื้อเช่าบ้านหรือที่ดิน ร้อยละ ๓๗.๓ หนี้เพื่อในการอุปโภคบริโภคอื่นๆ ในครัวเรือนร้อยละ ๒๘.๕ ใช้ในการทำการเกษตร ร้อยละ ๒๐.๗ ส่วนที่เหลือเป็นหนี้ใช้ทำธุรกิจ ร้อยละ ๑๐.๕ ใช้อย่างอื่นร้อยละ ๒.๕ และใช้ในการศึกษา ร้อยละ ๐.๕

ที่มา: สำนักงานสถิติจังหวัดเพชรบูรณ์ (บทสรุปผู้บริหาร) ข้อมูล ณ ตุลาคม ๒๕๕๑

๒. ปัญหาด้านสาธารณสุข ในรอบปีที่ผ่านมา จังหวัดเพชรบูรณ์ได้ประสบกับภัยต่าง ๆ เช่น อุทกภัย, อัคคีภัย, วาตภัย, ภัยหนาว, ภัยแล้ง โดยได้สรุปไว้ดังนี้

ลำดับ	พื้นที่ประสบภัย	ความเสียหาย			การช่วยเหลือ
		ครัวเรือน	คน	คิดเป็นเงิน	
๑	อุทกภัย (๑๑ อำเภอ)	๑๘,๒๖๘	๕๕,๐๓๖	๑๑๓,๐๑๗,๒๙๑.-	๔๙,๙๙๘,๗๓๒.-
๒	อัคคีภัย (๑๑ อำเภอ)	๔๑	๑๖๓	๗,๔๗๐,๗๖๗.-	๑,๑๖๖,๗๙๐.-
๓	วาตภัย (๘ อำเภอ)	๕๙๐	๑,๗๑๔	๓,๐๔๓,๒๔๔.-	๒,๐๒๘,๒๘๑.-
๔	ภัยหนาว (๑๑ อำเภอ)	๑๙๓,๙๘๘	๕๘๑,๐๓๗	๒๕,๓๔๙,๗๖๐.-	๒๕,๓๔๙,๗๖๐.-
๕	ภัยแล้ง (๑๑ อำเภอ)	๑๐๑,๓๙๔	๓๑๙,๓๗๔	๑๑๓,๔๔๔,๓๘๐.-	๓,๘๖๔,๕๑๐.-
๖	อื่น ๆ (๔ อำเภอ)	๑๙	๒๓	-	๕๕,๐๐๐.-

ที่มา: สำนักงานป้องกันและบรรเทาสาธารณภัยจังหวัดเพชรบูรณ์ ข้อมูลในปี พ.ศ.๒๕๕๑

๓. ปัญหาด้านยาเสพติด จังหวัดเพชรบูรณ์ไม่มีพื้นที่ติดชายแดน จึงไม่เป็นที่ที่มีการลักลอบลำเลียงยาเสพติด หากแต่ในพื้นที่ยังพบว่าเป็นเส้นทางการลำเลียงยาเสพติดจากภาคเหนือมาพักยา และกระจายต่อไปยังพื้นที่ ไกลเคียง สถานการณ์การแพร่ระบาดของยาเสพติดของจังหวัดเพชรบูรณ์ ในปี ๒๕๕๑ มีแนวโน้มเพิ่มขึ้นแต่ก็ยังคงอยู่ในสถานการณ์ที่ควบคุมได้ สถิติการจับกุมคดียาเสพติดตั้งแต่เดือนตุลาคม ๒๕๕๐ ถึง เดือนกันยายน ๒๕๕๑ พบว่า มีผลการจับกุมคดียาเสพติดในทุกอำเภอ รวมทั้งสิ้น ๙๓๗ ราย ผู้ต้องหา จำนวน ๑,๐๗๖ คน เรียงลำดับอำเภอที่มีคดียาเสพติดจากมากไปหาน้อย ดังนี้

ตารางแสดงสถานการณ์การแพร่ระบาดของยาเสพติดของจังหวัดเพชรบูรณ์ ในปี ๒๕๕๑

ลำดับ	เขตพื้นที่	สถิติคดียาเสพติด		
		จำนวนคดี	จำนวนคน	คิดเป็นร้อยละ
๑	อำเภอเมืองเพชรบูรณ์	๒๘๗	๓๓๘	๓๐.๖๓
๒	อำเภอหล่มสัก	๑๘๓	๑๙๔	๑๙.๕๓
๓	อำเภอหล่มเก่า	๘๘	๘๙	๙.๓๙
๔	อำเภอหนองไผ่	๗๓	๘๑	๗.๗๙
๕	อำเภอวิเชียรบุรี	๗๐	๑๐๕	๗.๔๗
๖	อำเภอศรีเทพ	๖๕	๗๑	๖.๙๔
๗	อำเภอชนแดน	๖๐	๖๐	๖.๔๐
๘	อำเภอบึงสามพัน	๔๗	๖๘	๕.๐๒
๙	อำเภอเขาค้อ	๓๙	๔๔	๔.๑๖
๑๐	อำเภอวังโป่ง	๑๙	๑๙	๒.๐๓
๑๑	อำเภอน้ำหนาว	๖	๗	๐.๖๔
รวม		๙๓๗	๑,๐๗๖	๑๐๐

ผลการดำเนินงานด้านการควบคุมตัวยาและผู้ค้ายาเสพติด Supply

ผลการดำเนินงาน (Supply)	เป้าหมาย	ผลงาน	+/-	ร้อยละ
จัดตั้งจุดตรวจสำคัญตอนใน (จุด)	๓	๓	๐	๑๐๐
ปราบปรามนักค้าเครือข่าย (ราย)	๑๙	๒๗	๘	๑๔๒.๑๑
ปราบปรามนักค้ารายย่อย (ราย)	๒๐๕	๒๗๓	๖๘	๑๓๓.๑๗
ดำเนินการต่อข้อร้องเรียนของประชาชน(เรื่อง)	๘	๘	๐	๑๐๐
ติดตามจับกุมผู้เสพ/ผู้ติด (ราย)	๕๘๒	๔๙๕	-๘๗	๘๕.๐๕
จับกุมตามหมายจับค้ำงเก่า (ราย)	๘	๑๑	๓	๑๓๗.๕
ตรวจสอบทรัพย์สิน (ราย)	๑๑	๑๓	๒	๑๑๘.๑๘
การยึด/อายัดทรัพย์สิน (บาท)	ไม่ได้กำหนด	๔,๐๗๗,๐๐๒		
ทำลายพืชเสพติด (แห่ง)	๓	๓	๐	๑๐๐.๐๐

ที่มา: ศูนย์ปฏิบัติการต่อสู้เพื่อเอาชนะยาเสพติดจังหวัดเพชรบูรณ์ (ศตส.จ.พช.)แผนปฏิบัติการป้องกันและแก้ไขปัญหายาเสพติด ปี ๒๕๕๒ ฉบับที่ ๑

๔. ปัญหาสุขภาพ การป่วยการตาย และโรคที่ต้องเฝ้าระวังในเขตจังหวัดเพชรบูรณ์

ผลจากการพัฒนาสาธารณสุขระหว่างปี ๒๕๔๙-๒๕๕๑ ประชาชนจังหวัดเพชรบูรณ์ มีอัตราป่วยด้วยโรคติดต่อต่าง ๆ มีแนวโน้มลดลงส่วนโรคไม่ติดต่อนั้นมีแนวโน้มสูงขึ้น อีกทั้งมีโรคที่ต้องเฝ้าระวังทางระบาดวิทยา ที่มีอัตราป่วยสูงสุด ดังสถิติต่อไปนี้

อัตราป่วยและตายด้วยโรคที่สำคัญ จำแนกรายปี

ตัวชี้วัด	ประเทศไทย ปี ๒๕๕๐	ผลการประเมินของจังหวัดเพชรบูรณ์		
		๒๕๔๙	๒๕๕๐	๒๕๕๑
อหิวาตกโรค	<๓๐ : แसनประชากร	๒.๕๗	-	-
ภาวะทุพโภชนาการ ๐-๕ ปี	<ร้อยละ ๗	๙.๔๑	๙.๒๙	๑๐.๐๔
ไข้เลือดออก	๑๐๔.๓๘ : แसनประชากร	๕๘.๔๖	๙๑.๒๖	๒๗.๙๗
อุจจาระร่วงเฉียบพลัน	๒,๐๕๐.๗๘ : แसनประชากร	๑,๑๑๗	๑,๕๓๘	๗๓๑.๖๓
ไข้มาลาเรีย	๔๙.๐๘ : แसनประชากร	๐.๐๐๓	๐.๐๑๗	๑.๔๐
เลปโตสไปโรซิส	๕.๒๒ : แसनประชากร	๐.๓๘	๒.๘๐	๐.๖๐
วัณโรค	<๖๐ : แसनประชากร	๒๓.๕๕	๓๘.๖๕	๓๙.๐
เอ็ดสีในทหารเกณฑ์	<ร้อยละ ๑.๒	๐.๕	๐.๔	NA
เอ็ดสีหญิงวัยเจริญพันธ์	<ร้อยละ ๐.๔	๐.๙๐	๐.๘๐	๐.๘๐
มะเร็งทุกชนิด	๘๔.๙ : แसनประชากร	๖๓.๑	๔๑.๐๖	๗๔.๐
อุบัติเหตุจากรถทางบก	<๒๐.๕ : แसनประชากร	๒๓.๔๗	๓๐.๔๖	๒๒.๙๔
หัวใจและหลอดเลือด	๕๓.๖ : แसनประชากร	๕๒.๑	๒๖.๓๖	๒๙.๗

อัตราป่วยด้วยโรคที่ต้องเฝ้าระวังทางระบาดวิทยา

ตัวชี้วัด	อัตราป่วย		อัตราป่วยตาย	
	จำนวน	อัตรา:แสน	จำนวน	อัตรา:แสน
อุจจาระร่วง	๔,๙๔๔	๔๙๓.๒๖	๑	๐.๐๒
สุกใส	๕๙๓	๕๙.๑๖	-	-
อาหารเป็นพิษ	๕๔๐	๕๓.๘๘	-	-
ไข้ไม่ทราบสาเหตุ	๔๐๓	๔๐.๒๑	-	-
ปอดบวม	๒๙๔	๒๙.๓๓	-	-
ตาแดง	๒๐๘	๒๐.๗๕	-	-
คางทูม	๑๓๓	๑๓.๒๗	-	-
วัณโรคปอด	๑๓๐	๑๒.๙๗	-	-
โรคติดต่อทางเพศสัมพันธ์	๘๕	๘.๔๘	-	-
ตับอักเสบ	๘๔	๘.๓๘	-	-

ที่มา: สำนักงานสาธารณสุขจังหวัดเพชรบูรณ์ (ข้อมูล ณ วันที่ ๒๙ พฤษภาคม ๒๕๕๒)

องค์การบริหารส่วนจังหวัดเพชรบูรณ์ ดำเนินกิจการตามพระราชบัญญัติองค์การบริหารส่วนจังหวัดเพชรบูรณ์ พ.ศ.๒๕๔๐ และแก้ไขเพิ่มเติม กฎกระทรวง พ.ศ.๒๕๔๑ พระราชบัญญัติกำหนดแผนและขั้นตอนการกระจายอำนาจให้แก่องค์กรปกครองส่วนท้องถิ่น พ.ศ.๒๕๔๒ ประกาศคณะกรรมการการกระจายอำนาจให้แก่องค์กรปกครองส่วนท้องถิ่น ลงวันที่ ๑๓ สิงหาคม ๒๕๔๖ และประกาศคณะกรรมการการกระจายอำนาจให้แก่องค์กรปกครองส่วนท้องถิ่น ลงวันที่ ๒๓ พฤศจิกายน ๒๕๕๒

ด้านการเมืองและการบริหารขององค์การบริหารส่วนจังหวัดเพชรบูรณ์

ด้านการเมือง แบ่งออกเป็น ๒ ฝ่าย ดังนี้

๑. ฝ่ายบริหาร ประกอบด้วย

๑. นายอัครเดช ทองใจสด	นายกองค์การบริหารส่วนจังหวัดเพชรบูรณ์
๒. นายสมศักดิ์ อนุธรรมพันธ์ุ	รองนายกองค์การบริหารส่วนจังหวัดเพชรบูรณ์ คนที่ ๑
๓. นายอภิวุฒิ พรพฤทธิพันธ์ุ	รองนายกองค์การบริหารส่วนจังหวัดเพชรบูรณ์ คนที่ ๒
๔. นายเสถียร อภิญญาภิญโญ	ที่ปรึกษานายกองค์การบริหารส่วนจังหวัดเพชรบูรณ์
๕. นายศรายุทธ กวยหา	ที่ปรึกษานายกองค์การบริหารส่วนจังหวัดเพชรบูรณ์
๖. นายนิพนธ์ อินแนน	ที่ปรึกษานายกองค์การบริหารส่วนจังหวัดเพชรบูรณ์
๗. นายพิพัฒน์ชัย ภัคร์ชตานนท์	เลขานุการนายกองค์การบริหารส่วนจังหวัดเพชรบูรณ์
๘. นายณัฐพล ทองใจสด	เลขานุการนายกองค์การบริหารส่วนจังหวัดเพชรบูรณ์

อำนาจหน้าที่ความรับผิดชอบ ดำเนินการอันเป็นหน้าที่ขององค์การบริหารส่วนจังหวัดตามมติของสภาองค์การบริหารส่วนจังหวัด และหน้าที่ตามพระราชบัญญัติหรือที่มีกฎหมายอื่นบัญญัติไว้

๒. ฝ่ายนิติบัญญัติ ประกอบด้วย

๒.๑. ประธานและรองประธานสภาองค์การบริหารส่วนจังหวัด ประกอบด้วย ประธานสภาองค์การบริหารส่วนจังหวัด ๑ คน รองประธานสภาองค์การบริหารส่วนจังหวัด ๒ คน ดังนี้

๑. นายวรโชติ สุกนธ์ขจร	ประธานสภาองค์การบริหารส่วนจังหวัด
๒. นางสาววดี เพ็งธงชัย	รองประธานสภาองค์การบริหารส่วนจังหวัด
๓. นางสาวพิมพ์พร พรพฤทธิพันธ์ุ	รองประธานสภาองค์การบริหารส่วนจังหวัด

๒.๒. สมาชิกสภาองค์การบริหารส่วนจังหวัดเพชรบูรณ์ มีสมาชิกสภาองค์การบริหารส่วนจังหวัด จำนวน ๓๐ คน ดังนี้

๒.๒.๑. สมาชิกสภาองค์การบริหารส่วนจังหวัดเพชรบูรณ์ เขตอำเภอเมืองฯ จำนวน ๖ คน คือ

๑. **นายชำนาญ มีวันเนือง** สมาชิกสภาองค์การบริหารส่วนจังหวัด เขต ๑ ซึ่งพื้นที่ที่อยู่ในเขตเลือกตั้ง ได้แก่ ตำบลนางั่ว, ตำบลท่าพล, เทศบาลตำบลท่าพล และตำบลสะเดียง หมู่ ๕, ๘ และ ๑๑

๒. **นางสาวอภิรดี พรพฤทธิพันธ์ุ** สมาชิกสภาองค์การบริหารส่วนจังหวัด เขต ๒ ซึ่งพื้นที่ที่อยู่ในเขตเลือกตั้ง ได้แก่ เทศบาลเมืองเพชรบูรณ์ และตำบลสะเดียง หมู่ ๒, ๖ และ ๗

๓. **นายธัชพล ดวงพัตรา** สมาชิกสภาองค์การบริหารส่วนจังหวัด เขต ๓ ซึ่งพื้นที่ที่อยู่ในเขตเลือกตั้ง ได้แก่ ตำบลป่าเลา, ตำบลบ้านโตก, ตำบลวังชมพู และเทศบาลตำบลวังชมพู

๔. **นายวินัย พรพฤทธิพันธ์ุ** สมาชิกสภาองค์การบริหารส่วนจังหวัด เขต ๔ ซึ่งพื้นที่ที่อยู่ในเขตเลือกตั้ง ได้แก่ ตำบลห้วยสะแก, ตำบลระวิง, ตำบลนายม และตำบลตะเบา

๕. **นางสาวพิมพ์พร พรพฤทธิพันธ์ุ** สมาชิกสภาองค์การบริหารส่วนจังหวัด เขต ๕ ซึ่งพื้นที่ที่อยู่ในเขตเลือกตั้ง ได้แก่ ตำบลน้ำร้อน, ตำบลชนไพร, ตำบลนาป่า, ตำบลสะเดียง หมู่ ๑, ๓, ๔, ๙, ๑๐, ๑๒ และ ๑๓

๖. นายอัคนี พรพถมิพันธ์ สมาชิกสภาองค์การบริหารส่วนจังหวัด เขต ๖ ซึ่งพื้นที่ที่อยู่ในเขตเลือกตั้ง ได้แก่ ตำบลดงมูลเหล็ก , ตำบลบ้านโคก , ตำบลห้วยใหญ่ และ ทะเบียนบ้านกลาง

๒.๒.๒. สมาชิกสภาองค์การบริหารส่วนจังหวัดเพชรบูรณ์ เขตอำเภอหล่มสัก จำนวน ๕ คน คือ

๑. นางสาวจันทนา วัฒนิกิตานนท์ สมาชิกสภาองค์การบริหารส่วนจังหวัด เขต ๑ ซึ่งพื้นที่ที่อยู่ในเขตเลือกตั้ง ได้แก่ เทศบาลเมืองหล่มสัก, ตำบลตาลเดี่ยว, ตำบลสักหลง และตำบลวัดป่า

๒. นายณัฐวุฒิ พัวช่วย สมาชิกสภาองค์การบริหารส่วนจังหวัด เขต ๒ ซึ่งพื้นที่ที่อยู่ในเขตเลือกตั้ง ได้แก่ ตำบลท่าอิบุญ, ตำบลห้วยไร่, ตำบลบ้านดิว, ตำบลบ้านหวาย และตำบลบ้านโสก

๓. นายเสวก ศรีลัมภ์ สมาชิกสภาองค์การบริหารส่วนจังหวัด เขต ๓ ซึ่งพื้นที่ที่อยู่ในเขตเลือกตั้ง ได้แก่ ตำบลหนองไขว่, ตำบลลานป่า, ตำบลปากดุก และตำบลปากช่อง

๔. นายวิวัฒน์ พัวช่วย สมาชิกสภาองค์การบริหารส่วนจังหวัด เขต ๔ ซึ่งพื้นที่ที่อยู่ในเขตเลือกตั้ง ได้แก่ ตำบลบุงคล้า, ตำบลบุงน้ำเต้า, ตำบลบ้านไร่, ตำบลบ้านกลาง และตำบลช้างตะลูด

๕. นางสาวจิราพร เทืองน้อย สมาชิกสภาองค์การบริหารส่วนจังหวัด เขต ๕ ซึ่งพื้นที่ที่อยู่ในเขตเลือกตั้ง ได้แก่ ตำบลน้ำก้อ, ตำบลน้ำซุ่น, ตำบลน้ำเฮี้ย, ตำบลหนองสว่าง และ ตำบลฝายนาแขง

๒.๒.๓. สมาชิกสภาองค์การบริหารส่วนจังหวัดเพชรบูรณ์ เขตอำเภอหล่มเก่า จำนวน ๒ คน คือ

๑. นางสุภาวดี เพ็งธงชัย สมาชิกสภาองค์การบริหารส่วนจังหวัด เขต ๑ ซึ่งพื้นที่ที่อยู่ในเขตเลือกตั้ง ได้แก่ ตำบลศิลา, ตำบลตาดกลอย, ตำบลหล่มเก่า, เทศบาลตำบลหล่มเก่า และตำบลนาแขง

๒. นางกิมกี ปลั่งศรีทรัพย์ สมาชิกสภาองค์การบริหารส่วนจังหวัด เขต ๒ ซึ่งพื้นที่ที่อยู่ในเขตเลือกตั้ง ได้แก่ ตำบลนาซ่า, ตำบลหินฮาว, ตำบลวังบาล, ตำบลบ้านเนิน และตำบลนาเกาะ

๒.๒.๔. สมาชิกสภาองค์การบริหารส่วนจังหวัดเพชรบูรณ์ เขตอำเภอชนแดน จำนวน ๒ คน คือ

๑. นายวรโชติ สุกนธ์ขจร สมาชิกสภาองค์การบริหารส่วนจังหวัด เขต ๑ ซึ่งพื้นที่ที่อยู่ในเขตเลือกตั้ง ได้แก่ ตำบลพุทธบาท, ตำบลท่าข้าม, เทศบาลตำบลท่าข้าม, ตำบลดงขุย, เทศบาลตำบลดงขุย และตำบลตะกุดไร

๒. นายพงษ์พันธ์ วิภาจักษณ์กุล สมาชิกสภาองค์การบริหารส่วนจังหวัด เขต ๒ ซึ่งพื้นที่ที่อยู่ในเขตเลือกตั้ง ได้แก่ ตำบลชนแดน, เทศบาลตำบลชนแดน, ตำบลบ้านกล้วย, ตำบลลาดแค, ตำบลซับพุทรา และตำบลศาลาลาย

๒.๒.๕. สมาชิกสภาองค์การบริหารส่วนจังหวัดเพชรบูรณ์ เขตอำเภอหนองไผ่ จำนวน ๔ คน คือ

๑. นางจิตรา ปาทาน สมาชิกสภาองค์การบริหารส่วนจังหวัด เขต ๑ ซึ่งพื้นที่ที่อยู่ในเขตเลือกตั้ง ได้แก่ ตำบลหนองไผ่, เทศบาลตำบลหนองไผ่, ตำบลกองทุล และตำบลบัววัฒนา

๒. นางนิภา เจนจบธรรม สมาชิกสภาองค์การบริหารส่วนจังหวัด เขต ๒ ซึ่งพื้นที่ที่อยู่ในเขตเลือกตั้ง ได้แก่ ตำบลนาเฉลียง, เทศบาลตำบลนาเฉลียง, ตำบลห้วยโป่ง และตำบลยางงาม

๓. นางสาวพรพรรณ โพธิ์ดี สมาชิกสภาองค์การบริหารส่วนจังหวัด เขต ๓ ซึ่งพื้นที่ที่อยู่ในเขตเลือกตั้ง ได้แก่ ตำบลบ่อไทย, ตำบลวังท่าดี, ตำบลท่าดัวง และตำบลวังโบสถ์

๔. นายเอกชัย อาสมาน สมาชิกสภาองค์การบริหารส่วนจังหวัด เขต ๔ ซึ่งพื้นที่ที่อยู่ในเขตเลือกตั้ง ได้แก่ ตำบลบ้านโพน, ตำบลเพชรละคร และตำบลท่าแดง

๒.๒.๖. สมาชิกสภาองค์การบริหารส่วนจังหวัดเพชรบูรณ์ เขตอำเภอบึงสามพัน จำนวน ๒ คน คือ

๑. **นายประภาส รุ่งเจริญกิจ** สมาชิกสภาองค์การบริหารส่วนจังหวัด เขต ๑ ซึ่งพื้นที่ที่อยู่ในเขตเลือกตั้ง ได้แก่ ตำบลซับสมอทอด, เทศบาลตำบลซับสมอทอด, ตำบลบึงสามพัน, ตำบลสระแก้ว และตำบลก้านจู้

๒. **นายวสันต์ ทองมีแสง** สมาชิกสภาองค์การบริหารส่วนจังหวัด เขต ๒ ซึ่งพื้นที่ที่อยู่ในเขตเลือกตั้ง ได้แก่ ตำบลหนองแจ่ง, ตำบลศรีมงคล, ตำบลพญาวัง, ตำบลวังพิกกุล และตำบลซับไม้แดง

๒.๒.๗. สมาชิกสภาองค์การบริหารส่วนจังหวัดเพชรบูรณ์ เขตอำเภอวิเชียรบุรี จำนวน ๔ คน คือ

๑. **นายเชื้อ ฉัตรรัตนศักดิ์** สมาชิกสภาองค์การบริหารส่วนจังหวัด เขต ๑ ซึ่งพื้นที่ที่อยู่ในเขตเลือกตั้ง ได้แก่ เทศบาลตำบลวิเชียรบุรี, ตำบลท่าโรง และตำบลสระประดู่

๒. **นางสาวธัญญารัตน์ เดชะปิยะมิตร** สมาชิกสภาองค์การบริหารส่วนจังหวัด เขต ๒ ซึ่งพื้นที่ที่อยู่ในเขตเลือกตั้ง ได้แก่ เทศบาลตำบลพุดเตย, ตำบลพุดเตย, ตำบลพุดขาม, ตำบลภูน้ำหัด และตำบลวังใหญ่

๓. **นายเกรียงศักดิ์ พิชิตกวิน** สมาชิกสภาองค์การบริหารส่วนจังหวัด เขต ๓ ซึ่งพื้นที่ที่อยู่ในเขตเลือกตั้ง ได้แก่ ตำบลซับน้อย, ตำบลซับสมบูรณ์, ตำบลสามแยก, ตำบลบึงกระจับ และตำบลโคกปรัง

๔. **นางสาวเทียนทอง ทองใจสด** สมาชิกสภาองค์การบริหารส่วนจังหวัด เขต ๔ ซึ่งพื้นที่ที่อยู่ในเขตเลือกตั้ง ได้แก่ ตำบลบ่อรัง, ตำบลน้ำร้อน และตำบลยางสาว

๒.๒.๘. สมาชิกสภาองค์การบริหารส่วนจังหวัดเพชรบูรณ์ เขตอำเภอศรีเทพ จำนวน ๒ คน คือ

๑. **นายจำเริญ สุวรรณี** สมาชิกสภาองค์การบริหารส่วนจังหวัด เขต ๑ ซึ่งพื้นที่ที่อยู่ในเขตเลือกตั้ง ได้แก่ ตำบลศรีเทพ, ตำบลคลองกระจิง และตำบลหนองย่างทอย

๒. **นายทองเสียน แก่นเกลี้ยง** สมาชิกสภาองค์การบริหารส่วนจังหวัด เขต ๒ ซึ่งพื้นที่ที่อยู่ในเขตเลือกตั้ง ได้แก่ ตำบลสระกรวด, เทศบาลตำบลสว่างวัฒนา, ตำบลนาสนุ่น, ตำบลโคกสะอาด และตำบลประดู่งาม

๒.๒.๙. สมาชิกสภาองค์การบริหารส่วนจังหวัดเพชรบูรณ์ เขตอำเภอน้ำหนาว

๑. **นายอบ แสงนก** ซึ่งพื้นที่ในเขตเลือกตั้ง คือทุกตำบลในเขตพื้นที่อำเภอน้ำหนาว

๒.๒.๑๐. สมาชิกสภาองค์การบริหารส่วนจังหวัดเพชรบูรณ์ เขตอำเภอเขาค้อ

๑. **นายวิเชียร ญาตริยะวี** ซึ่งพื้นที่ในเขตเลือกตั้ง คือทุกตำบลในเขตพื้นที่อำเภอเขาค้อ

๒.๒.๑๑. สมาชิกสภาองค์การบริหารส่วนจังหวัดเพชรบูรณ์ เขตอำเภอวังโป่ง

๑. **นายสมคิด รินนาศักดิ์** ซึ่งพื้นที่ในเขตเลือกตั้ง คือทุกตำบลในเขตพื้นที่อำเภอวังโป่ง

อำนาจหน้าที่ความรับผิดชอบ ดำเนินกิจการขององค์การบริหารส่วนจังหวัดและดำเนินการประชุมให้เป็นไปตามระเบียบข้อบังคับการประชุมสภาองค์การบริหารส่วนจังหวัด

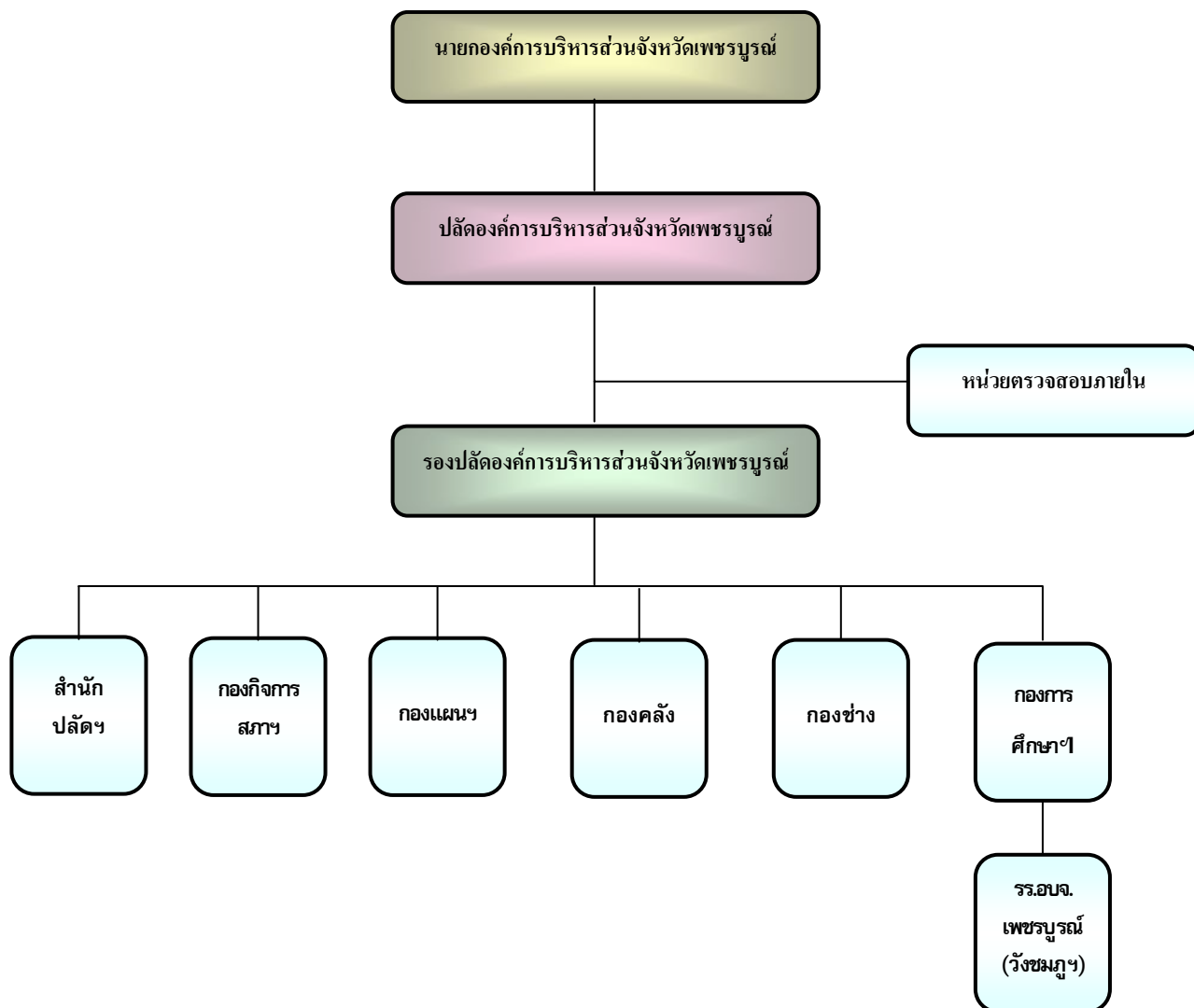
ด้านการบริหารขององค์การบริหารส่วนจังหวัดเพชรบูรณ์

องค์การบริหารส่วนจังหวัดเพชรบูรณ์ มีนายกองค์การบริหารส่วนจังหวัดเป็นผู้บังคับบัญชาสูงสุด และมีปลัดองค์การบริหารส่วนจังหวัดเป็นผู้ปกครองบังคับบัญชาข้าราชการองค์การบริหารส่วนจังหวัด ลูกจ้างประจำ พนักงานจ้างตามภารกิจ และพนักงานจ้างทั่วไป ขององค์การบริหารส่วนจังหวัด

การแบ่งส่วนราชการ องค์การบริหารส่วนจังหวัดเพชรบูรณ์ ได้แบ่งส่วนราชการออกเป็น

- ๑ สำนัก ๕ กอง และ ๒ หน่วยราชการ ประกอบด้วย ส่วนราชการ ดังนี้
 - ๑. สำนักปลัดองค์การบริหารส่วนจังหวัด
 - ๒. กองกิจการสภาองค์การบริหารส่วนจังหวัด
 - ๓. กองแผนและงบประมาณ
 - ๔. กองคลัง
 - ๕. กองช่าง
 - ๖. กองการศึกษา ศาสนา และวัฒนธรรม
 - ๗. หน่วยตรวจสอบภายใน
 - ๘. โรงเรียนองค์การบริหารส่วนจังหวัดเพชรบูรณ์ (วังชมภูวิทยาคม)

แผนภูมิโครงสร้างส่วนราชการภายในองค์การบริหารส่วนจังหวัดเพชรบูรณ์



อำนาจหน้าที่ความรับผิดชอบของส่วนราชการขององค์การบริหารส่วนจังหวัด

๑. สำนักปลัดองค์การบริหารส่วนจังหวัดเพชรบูรณ์

มีอำนาจหน้าที่ความรับผิดชอบเกี่ยวกับราชการทั่วไปขององค์การบริหารส่วนจังหวัด และราชการที่มีได้กำหนดให้เป็นหน้าที่ของกอง หรือส่วนราชการใด ในองค์การบริหารส่วนจังหวัดโดยเฉพาะ รวมทั้ง กำกับและเร่งรัดการปฏิบัติราชการของส่วนราชการในองค์การบริหารส่วนจังหวัดให้เป็นไปตามนโยบาย แนวทาง และแผนการปฏิบัติราชการขององค์การบริหารส่วนจังหวัด

๒. กองกิจการสภาองค์การบริหารส่วนจังหวัดเพชรบูรณ์

มีอำนาจหน้าที่ความรับผิดชอบเกี่ยวกับงานการประชุมสภาองค์การบริหารส่วนจังหวัด การจัดการประชุมต่าง ๆ ของสภาองค์การบริหารส่วนจังหวัด รายงานการประชุมการติดตามผลการปฏิบัติตามของสภาองค์การบริหารส่วนจังหวัด หรือกรรมการต่าง ๆ ของสภาองค์การบริหารส่วนจังหวัด งานเกี่ยวกับระเบียบ กฎหมาย ข้อบังคับ การประชุม การตั้งกระทู้ถาม ข้อซักถามของสภาองค์การบริหารส่วนจังหวัดและอื่น ๆ ที่เกี่ยวข้อง และที่ได้รับมอบหมาย

๓. กองแผนและงบประมาณ องค์การบริหารส่วนจังหวัดเพชรบูรณ์

มีอำนาจหน้าที่ความรับผิดชอบเกี่ยวกับงานวิเคราะห์นโยบายและแผน งานการจัดทำแผนพัฒนาองค์การบริหารส่วนจังหวัดเพชรบูรณ์ การประสานแผนพัฒนาท้องถิ่น การประสานงานจัดทำแผนพัฒนาจังหวัดตามระเบียบที่คณะรัฐมนตรีกำหนด งานคณะกรรมการพัฒนาองค์การบริหารส่วนจังหวัด คณะกรรมการจัดทำแผนพัฒนาองค์การบริหารส่วนจังหวัด การจัดทำข้อบัญญัติงบประมาณรายจ่าย การวิเคราะห์และการประเมินผลงบประมาณ การตรวจติดตามและประเมินผลแผนงานและโครงสร้างการจัดระบบข้อมูล ขององค์การบริหารส่วนจังหวัด และงานอื่น ๆ ที่เกี่ยวข้องและที่ได้รับมอบหมาย

๔. กองคลัง องค์การบริหารส่วนจังหวัดเพชรบูรณ์

มีอำนาจหน้าที่ความรับผิดชอบเกี่ยวกับงานการรับเงิน-ฝากเงิน การเก็บรักษาเงินและเอกสารแทนตัวเงิน การอนุมัติเบิกจ่ายตามงบประมาณ และเงินนอกงบประมาณ การจัดทำบัญชีทุกประเภท ทะเบียนรายรับ-รายจ่าย รายงานทางการเงินและงบแสดงฐานะทางการเงิน งานเกี่ยวกับการพัสดุขององค์การบริหารส่วนจังหวัด

๕. กองช่าง องค์การบริหารส่วนจังหวัดเพชรบูรณ์

มีอำนาจหน้าที่ความรับผิดชอบเกี่ยวกับการสำรวจ ออกแบบ การจัดทำข้อมูลทางด้านวิศวกรรม การจัดเก็บทดสอบคุณภาพวัสดุและวิเคราะห์วิจัย งานออกแบบและเขียนแบบ การตรวจสอบ การก่อสร้างงานการควบคุมอาคารตามระเบียบกฎหมาย งานแผนการปฏิบัติงาน การก่อสร้างและซ่อมบำรุง งานควบคุมการก่อสร้างและซ่อมบำรุง งานแผนงานด้านวิศวกรรมเครื่องกล งานจราจร

๖. กองการศึกษา ศาสนา และวัฒนธรรม องค์การบริหารส่วนจังหวัดเพชรบูรณ์

มีอำนาจหน้าที่ความรับผิดชอบเกี่ยวกับงานการศึกษาขั้นพื้นฐานจัดทำแผนยุทธศาสตร์การพัฒนาของการศึกษาขององค์การบริหารส่วนจังหวัด งานพัฒนาเทคโนโลยี นวัตกรรมและเครือข่ายวิชาการเพื่อการศึกษา งานนิเทศและประกันคุณภาพการศึกษา งานวิเคราะห์และพัฒนามาตรฐานการศึกษา งานการศึกษานอกระบบ งานพัฒนาเด็กและเยาวชน งานกิจกรรมทางศาสนาและกิจกรรมส่งเสริมจริยธรรมศีลธรรม วัฒนธรรมตลอดจนภูมิปัญญาท้องถิ่น งานจัดห้องสมุดประชาชน งานเสริมสร้างเครือข่าย ถ่ายทอดความรู้และบริการสิ่งพิมพ์ รวมถึงงานอื่น ๆ ที่เกี่ยวข้องและที่ได้รับมอบหมาย

๗. หน่วยตรวจสอบภายใน องค์การบริหารส่วนจังหวัดเพชรบูรณ์

มีอำนาจหน้าที่ความรับผิดชอบเกี่ยวกับงานการตรวจสอบบัญชี เอกสารการเบิกจ่าย เอกสารการรับเงิน ทุกประเภท ตรวจสอบการเก็บรักษาหลักฐานการบัญชี งานตรวจสอบพัสดุและการเก็บรักษา งานตรวจสอบทรัพย์สิน และการทำประโยชน์จากทรัพย์สินขององค์การบริหารส่วนจังหวัดและงานอื่น ๆ ที่เกี่ยวข้อง และได้รับมอบหมาย

๘. โรงเรียนองค์การบริหารส่วนจังหวัดเพชรบูรณ์ (วังชมภูวิทยาคม)

องค์การบริหารส่วนจังหวัดเพชรบูรณ์ได้รับการถ่ายโอนโรงเรียนวังชมภูวิทยาคม เข้ามาอยู่ภายใต้สังกัด และได้เปลี่ยนชื่อเป็น “โรงเรียนองค์การบริหารส่วนจังหวัดเพชรบูรณ์ (วังชมภูวิทยาคม)” ตั้งแต่วันที่ ๑ พฤษภาคม ๒๕๕๒ มีอำนาจหน้าที่ความรับผิดชอบเกี่ยวกับงานการศึกษาและพัฒนาผู้เรียนให้มีคุณภาพ และคุณลักษณะอันพึงประสงค์ตามมาตรฐานการศึกษาของชาติ

บุคลากรขององค์การบริหารส่วนจังหวัดเพชรบูรณ์

๑. องค์การบริหารส่วนจังหวัดเพชรบูรณ์ มีบุคลากรทั้งสิ้น ๒๓๕ คน ดังนี้

๑. ข้าราชการ	จำนวน	๙๘ คน
๒. ลูกจ้างประจำ	จำนวน	๒๗ คน
๓. พนักงานจ้างทั่วไป	จำนวน	๗๕ คน
๔. พนักงานจ้างตามภารกิจ	จำนวน	๓๕ คน

๒. โรงเรียนองค์การบริหารส่วนจังหวัดเพชรบูรณ์ (วังชมภูวิทยาคม) มีบุคลากรทั้งสิ้น ๔๙ คน ดังนี้

๑. ผู้อำนวยการสถานศึกษา	จำนวน	๑ คน
๒. รองผู้อำนวยการสถานศึกษา	จำนวน	๒ คน
๓. ครู	จำนวน	๓๒ คน
๔. ครูผู้ช่วย	จำนวน	๙ คน
๕. ลูกจ้างประจำ	จำนวน	๔ คน
๖. พนักงานจ้างตามภารกิจ	จำนวน	๑ คน

ด้านศักยภาพ องค์การบริหารส่วนจังหวัดเพชรบูรณ์ มีเครื่องจักรกล ประกอบด้วย

ลำดับ	รายการ	จำนวน
๑	รถแทรกเตอร์ตีนตะขาบ	จำนวน ๔ คัน
๒	รถเกรดเดอร์	จำนวน ๘ คัน
๓	รถขุดตีนตะขาบ	จำนวน ๘ คัน
๔	รถบรรทุกน้ำ ๖ ล้อ	จำนวน ๔ คัน
๕	รถบรรทุกน้ำ ๑๐ ล้อ	จำนวน ๖ คัน
๖	รถบรรทุกเทท้าย ๖ ล้อ	จำนวน ๘ คัน
๗	รถบรรทุกเทท้าย ๑๐ ล้อ	จำนวน ๘ คัน
๘	รถตักล้อยาง/ตีนตะขาบ	จำนวน ๒ คัน
๙	รถฟาร์มแทรกเตอร์/ลากพ่วงล้อยาง	จำนวน ๒ คัน
๑๐	รถบดขี้บเคลื่อนตนเอง	จำนวน ๑ คัน
๑๑	รถบดสีนสะท้าน	จำนวน ๕ คัน
๑๒	รถลากพ่วง	จำนวน ๑๒ คัน
๑๓	รถบรรทุก ๖, ๑๐ ล้อ (ขุดขุดเจาะบ่อบาดาล)	จำนวน ๓ คัน
๑๔	รถบรรทุก ๔, ๖ ล้อ	จำนวน ๖ คัน
๑๕	เรือกู้ภัยท้องแบน	จำนวน ๕ ลำ

รายรับ - รายจ่าย จริยย้อนหลัง ๓ ปี (พ.ศ.๒๕๕๑- ๒๕๕๓) ขององค์การบริหารส่วนจังหวัดเพชรบูรณ์

รายการรายรับ	ปีงบประมาณ ๒๕๕๑	ปีงบประมาณ ๒๕๕๒	ปีงบประมาณ ๒๕๕๓
หมวดภาษีอากร	๓๙,๓๐๖,๘๐๘.๙๗	๓๓,๗๒๓,๗๗๗.๒๘	๓๐,๒๖๔,๐๙๕.๓๒
หมวดค่าธรรมเนียม ค่าปรับและใบอนุญาต	๔๙๔,๒๔๐.๐๐	๔๓๘,๘๔๔.๐๐	๑,๐๐๖,๓๒๒.๐๐
หมวดรายได้จากทรัพย์สิน	๓,๓๘๐,๓๐๕.๑๓	๓,๙๐๖,๕๒๘.๐๔	๓,๗๙๓,๕๑๔.๔๒
หมวดรายได้เบ็ดเตล็ด	๑,๒๘๘,๑๔๔.๐๐	๑,๓๐๐,๑๐๑.๐๐	๑,๑๑๓,๘๕๘.๐๐
หมวดรายได้จากทุน	-	๑๒๑,๕๗๓.๐๐	๒๑๐,๐๐๐.๐๐
รายได้ที่รัฐบาลเก็บแล้วจัดสรรให้หมวดภาษีจัดสรร	๒๘๐,๔๕๖,๗๔๕.๖๙	๔๐๖,๔๕๕,๙๖๓.๗๗	๔๑๒,๑๘๗,๙๑๕.๖๕
รายได้ที่รัฐบาลอุดหนุนให้หมวดเงินอุดหนุนทั่วไป	๘๔,๒๑๐,๙๕๔.๕๔	๘๐,๗๕๒,๖๗๓.๓๗	๔๐,๓๗๒,๗๒๘.๘๔
รายได้ที่รัฐบาลอุดหนุนหมวดเงินอุดหนุนเฉพาะกิจ	-	๒๑,๙๓๔,๒๐๐.๐๐	๑๔๑,๖๙๘,๐๐๖.๐๗
รวมรายรับทั้งหมด	๔๐๙,๑๔๗,๑๙๘.๓๓	๕๔๘,๖๓๓,๖๖๐.๔๖	๖๓๐,๖๔๖,๔๔๐.๓๐

รายการรายจ่าย	ปีงบประมาณ ๒๕๕๑	ปีงบประมาณ ๒๕๕๒	ปีงบประมาณ ๒๕๕๓
เงินเดือน	๑๙,๖๖๒,๗๖๔.๐๐	๒๑,๔๑๒,๕๗๘.๐๐	๒๓,๔๘๐,๒๖๑.๒๒
เงินเดือน (ท)	-	๙๐๖,๗๙๙.๘๔	๙๔๐,๕๙๙.๘๔
เงินเดือน (ก)	-	-	๑๑,๗๕๕,๒๘๓.๐๗
ค่าจ้างประจำ	๔,๙๖๙,๘๒๐.๐๐	๕,๑๘๙,๕๕๐.๐๐	๕,๒๙๓,๗๑๐.๐๐
ค่าตอบแทน	๒๕,๕๔๓,๗๘๙.๖๑	๒๗,๕๗๓,๐๐๕.๖๘	๓๔,๑๒๐,๕๕๖.๐๔
ค่าตอบแทน (ท)	-	๖๐,๐๔๙.๑๕	๖๑,๒๗๖.๐๐
ค่าตอบแทน (ก)	-	-	๑๑๙,๗๐๕,๓๓๒.๐๐
ค่าใช้สอย	๑๑๓,๕๖๓,๘๙๘.๕๗	๑๑๑,๓๑๕,๑๙๐.๒๑	๕๙,๒๗๗,๑๑๖.๔๓
ค่าใช้สอย (ท.)	๗๒๙,๐๐๐.๐๐	๖๖๙,๒๐๐.๐๐	-
ค่าใช้สอย (ก.)	๓๓,๘๔๙,๐๙๙.๐๘	๒,๖๔๖,๒๐๐.๐๐	-
ค่าวัสดุ	-	๑๒,๙๒๘,๒๐๒.๐๐	๒๔,๗๕๗,๗๐๘.๖๙
ค่าวัสดุ (ท)	๑๘๕,๑๙๓.๐๐	-	-
ค่าสาธารณูปโภค	๑,๖๘๕,๕๖๘.๕๐	๑,๖๘๙,๙๘๖.๖๖	๒,๓๗๒,๙๐๑.๙๔
เงินอุดหนุน	๗,๓๙๖,๐๐๐.๐๐	๑๙,๑๙๓,๙๑๗.๐๐	๔๙,๖๙๔,๗๘๐.๓๒
เงินอุดหนุน (ก)	-	-	๔,๒๔๘,๓๙๑.๐๐
รายจ่ายอื่น	๕,๖๑๑,๔๓๔.๗๓	๑๐๐,๐๐๐.๐๐	๖๘,๐๐๐.๐๐
งบกลาง	๘,๓๔๔,๘๙๒.๐๙	๓๐,๕๕๒,๗๔๔.๙๐	๑๙,๒๙๗,๕๕๔.๗๓
งบกลาง (ท)	-	-	-
ค่าครุภัณฑ์	๔,๑๗๙,๓๖๐.๐๐	๑๓๘,๙๕๐,๖๒๒.๘๒	๗๘,๕๐๖,๖๘๐.๐๐
ค่าครุภัณฑ์(ท.)	๕๗,๓๒๔,๙๖๘.๐๐	๒๙,๖๔๒,๗๔๖.๐๐	-
ค่าที่ดินและสิ่งก่อสร้าง	๒๑,๕๒๒,๑๐๐.๐๐	๘๐,๘๑๗,๘๖๖.๐๐	๑๐๙,๔๕๒,๒๐๘.๓๐
ค่าที่ดินและสิ่งก่อสร้าง(ท)	๒๓,๐๕๖,๐๕๑.๓๙	๒๙,๑๕๖,๗๑๘.๐๐	๓๘,๑๕๖,๗๐๐.๐๐
ค่าที่ดินและสิ่งก่อสร้าง(ก)	-	๑๙,๐๕๔,๐๐๐.๐๐	๕,๙๘๙,๐๐๐.๐๐
รวมรายจ่ายทั้งหมด	๓๒๗,๖๒๓,๙๓๘.๙๗	๕๓๒,๑๐๒,๔๐๖.๒๖	๕๘๗,๑๗๐,๐๘๙.๘๘

ที่มา: กองคลัง องค์การบริหารส่วนจังหวัดเพชรบูรณ์ ข้อมูล ณ เดือนมิถุนายน ๒๕๕๔

ภารกิจถ่ายโอน องค์การบริหารส่วนจังหวัดเพชรบูรณ์ ได้รับการถ่ายโอนภารกิจด้าน
เส้นทางคมนาคม จำนวนทั้งสิ้น ๑๗ สายทาง ดังนี้

ที่	ชื่อสายทาง	สถานที่	หน่วยงาน ถ่ายโอน	ถนน/ยาว (กม.)
๑	สายบ้านลำป่าสักมูล-บ้านกงกะยาง	ต.ดงมูลเหล็ก-บ้านโคก อ.เมือง	ทางหลวงชนบท	ลาดยาง / ๒.๑๒๕
๒	สายบ้านพุเตย -ซับน้อย	ต.พุเตย -ซับน้อย อ.วิเชียรบุรี	ทางหลวงชนบท	ลาดยาง / ๒๓.๘๔๐
๓.	สายบ้านแก่งโตน-บ้านสงเปลือย	ต.นาข่า-ศิลา อ.หล่มเก่า	ทางหลวงชนบท	ลาดยาง / ๑๘.๔๓๓
๔.	สายบ้านไร่ขอนแก่นขวาง-บ้านปางยาง	ต.ท่าแดง-วังท่าดี-ท่าด้วง อ.หนองไผ่	ทางหลวงชนบท	ลาดยาง / ๗.๗๗๕
๕.	สายหนองไผ่ -บ้านไร่ขอนแก่นขวาง	ต.หนองไผ่-ท่าแดง อ.หนองไผ่	ทางหลวงชนบท	ลาดยาง / ๑๒.๓๗๕
๖.	สายบ้านโคกสง่า-บ้านซับตะเคียน	ต.พุกาม-ภูน้ำหยด อ.วิเชียรบุรี	ทางหลวงชนบท	ลาดยาง / ๒๔.๘๕๐
๗.	สายบ้านบุญฉนวน-บ้านห้วยไคร้	ต.น้ำร้อน-นาป่า อ.เมือง	ทางหลวงชนบท	ลาดยาง / ๔.๕๕
๘.	สายบ้านโป่งฝาด-บ้านห้วยสวิงน้อย	ต.บ้านกลาง-ช้างตะลูด อ.หล่มสัก	ทางหลวงชนบท	ลาดยาง / ๘.๗๘๗
๙.	สายบ้านบง-บ้านปาม่วง	ต.นาป่า-สะเดียง อ.เมือง	ทางหลวงชนบท	ลาดยาง / ๘.๘๘๕
๑๐.	สายบ้านท่าข้าม-บ้านลาดแค	ต.ท่าข้าม-ลาดแค อ.ชนแดน	ทางหลวงชนบท	ลาดยาง / ๑๓.๖๙๓
๑๑.	สายบ้านกม.๒๘-บ้านเขาสัก	ต.ดงขุย-ตะกุดไร่อ.ชนแดน	ทางหลวงชนบท	ลาดยาง / ๖.๓๒๕
๑๒.	สายบ้านโนนทอง-บ้านจางวาง	ต.ลานป่า อ.หล่มสัก	กรมทางหลวง	ลาดยาง / ๘.๓๒๐
๑๓.	สายบ้านฐานชขส.๓๒ - บ้านทุ่งสมอ	ต.เขาค้อ- ทุ่งสมอ อ.เขาค้อ	กรมทางหลวง	ลาดยาง / ๔.๕๙๒
๑๔.	สายบ.ตอนแยกทางหลวงหมายเลข ๒๑ - บ.ถ้ำพระ	ต.บึงน้ำเต้า อ.หล่มสัก	กรมทางหลวง	ลาดยาง / ๔.๐๐
๑๕.	สายตอนสี่แยกสะเดาะพง-บ้านเล่ากัใหม่	ต.สะเดาะพง อ.เขาค้อ	กรมทางหลวง	ลาดยาง / ๒.๒๘๔
๑๖.	สายต่อทางทม.หล่มสักควบคุมบ้านตัว	ต.บ้านโสก-เทศบาลเมืองหล่มสัก	กรมทางหลวง	ลาดยาง / ๑.๓๕๕
๑๗.	สายแยกกรมโยธาฯ บ.คลองทราย-บ. หนองปลาไหล-บ.ปางช้าง(-ถนนโยธาฯ)	ต.วังใหญ่ - ซับน้อย อ.วิเชียรบุรี	สปก.	ลูกรัง / ๕.๓๗๓

ส่วนที่ ๓ สรุปผลการพัฒนาท้องถิ่นในปีที่ผ่านมา

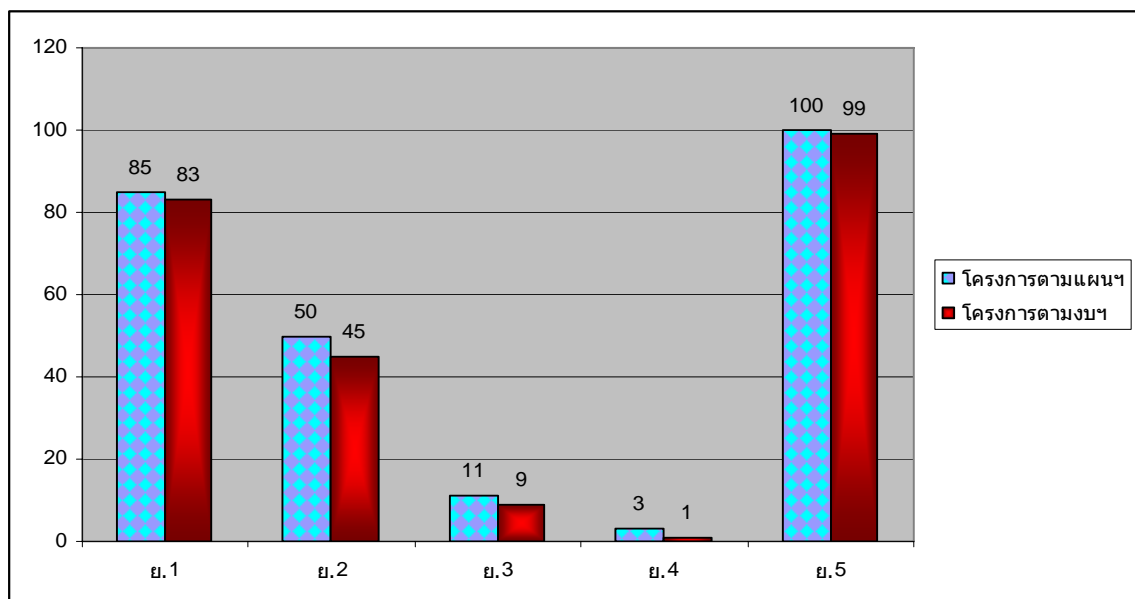
๑. การสรุปสถานการณ์การพัฒนา องค์การบริหารส่วนจังหวัดเพชรบูรณ์ มีพื้นที่ทั้งเขตจังหวัด ประชาชนส่วนใหญ่ประกอบอาชีพเกษตรกรรม ประมาณร้อยละ ๘๕ ของพื้นที่ทั้งจังหวัดในรอบปีที่ผ่านมาองค์การบริหารส่วนจังหวัดเพชรบูรณ์ ได้รวบรวมข้อมูลด้านปัญหาและความต้องการของประชาชนนำเสนอคณะกรรมการสนับสนุนการจัดทำร่างแผนพัฒนาท้องถิ่นให้สอดคล้องกับแนวทางการพัฒนาตามนโยบายของรัฐบาล แผนพัฒนาเศรษฐกิจและสังคมแห่งชาติ ฉบับที่ ๑๐ ยุทธศาสตร์กลุ่มจังหวัด ยุทธศาสตร์จังหวัด นโยบายของผู้บริหารท้องถิ่น กรอบยุทธศาสตร์การพัฒนาขององค์กรปกครองส่วนท้องถิ่นในเขตจังหวัดเพชรบูรณ์ (พ.ศ.๒๕๕๐-๒๕๕๔)

๒. การประเมินผลการนำแผนพัฒนาไปปฏิบัติในเชิงปริมาณ เป็นผลสำเร็จในการแก้ไขปัญหาและตอบสนองความต้องการของประชาชน ตามที่กำหนดไว้ในแผนพัฒนาท้องถิ่น ซึ่งได้กำหนดแผนงาน/โครงการตามยุทธศาสตร์การพัฒนาขององค์การบริหารส่วนจังหวัดเพชรบูรณ์ ทั้ง ๕ ยุทธศาสตร์ ดังนี้

จำนวนโครงการตามแผนพัฒนาสามปี (ปี พ.ศ.๒๕๕๔) และโครงการที่ได้รับการจัดสรรเป็นงบประมาณ

ลำดับ	ยุทธศาสตร์การพัฒนา	จำนวนโครงการ		
		แผนพัฒนาประจำปี ๒๕๕๔	จัดสรรเป็นงบประมาณ	คิดเป็นร้อยละ
๑	ยุทธศาสตร์การพัฒนาโครงสร้างพื้นฐาน	๘๕	๘๓	๙๗.๖๕
๒	ยุทธศาสตร์พัฒนาการส่งเสริมการศึกษา ศาสนา วัฒนธรรม ประเพณี การกีฬาและพัฒนาคุณภาพชีวิต	๕๐	๔๕	๙๐.๐๐
๓	ยุทธศาสตร์พัฒนาเศรษฐกิจและการท่องเที่ยว	๑๑	๙	๘๑.๘๒
๔	ยุทธศาสตร์พัฒนาการอนุรักษ์ฟื้นฟู ทรัพยากรธรรมชาติและสิ่งแวดล้อม	๓	๑	๓๓.๓๓
๕	ยุทธศาสตร์พัฒนาการเมืองและการบริหาร	๑๐๐	๙๙	๙๙.๐๐
รวม		๒๔๙	๒๓๗	๙๕.๑๘

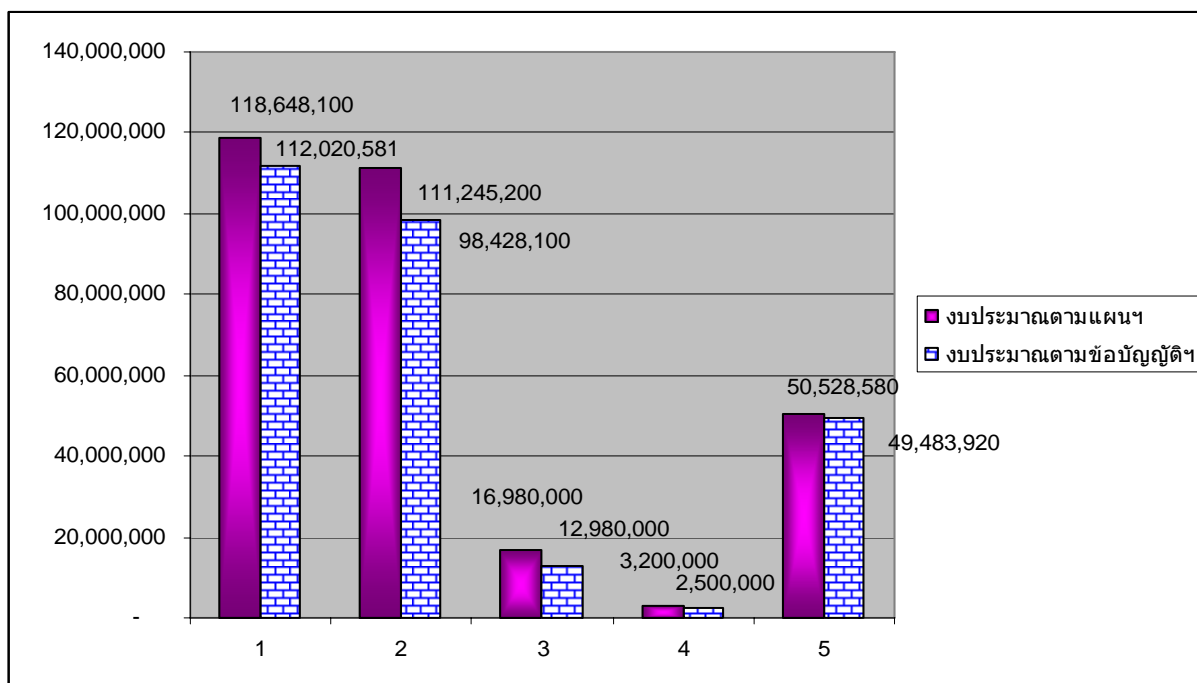
แผนภูมิแสดงจำนวนโครงการตามแผนพัฒนาสามปี (ปี พ.ศ.๒๕๕๔) และโครงการที่ได้รับการจัดสรรเป็นงบประมาณ



จำนวนงบประมาณที่บรรจุในแผนพัฒนาสามปี (ปี พ.ศ.๒๕๕๔) และที่ได้รับการจัดสรรตามข้อบัญญัติ
งบประมาณรายจ่าย ประจำปี ๒๕๕๔

ลำดับ	ยุทธศาสตร์การพัฒนา	จำนวนงบประมาณ		
		แผนพัฒนา ประจำปี ๒๕๕๔	จัดสรรตาม ข้อบัญญัติฯ	คิดเป็น ร้อยละ
๑	ยุทธศาสตร์พัฒนาโครงสร้างพื้นฐาน	๑๑๘,๖๔๘,๑๐๐	๑๑๒,๐๒๐,๕๘๑	๙๔.๔๑
๒	ยุทธศาสตร์พัฒนาการส่งเสริมการศึกษา ศาสนา วัฒนธรรม ประเพณี การกีฬาและพัฒนาคุณภาพชีวิต	๑๑๑,๒๔๕,๒๐๐	๙๘,๔๒๘,๑๐๐	๘๘.๔๘
๓	ยุทธศาสตร์พัฒนาเศรษฐกิจและการท่องเที่ยว	๑๖,๙๘๐,๐๐๐	๑๒,๙๘๐,๐๐๐	๗๖.๔๔
๔	ยุทธศาสตร์พัฒนาการอนุรักษ์ฟื้นฟู ทรัพยากร ธรรมชาติและสิ่งแวดล้อม	๓,๒๐๐,๐๐๐	๒,๕๐๐,๐๐๐	๗๘.๑๓
๕	ยุทธศาสตร์พัฒนาการเมืองและการบริหาร	๕๐,๕๒๘,๕๘๐	๔๙,๔๘๓,๙๒๐	๙๗.๙๓
รวม		๓๐๐,๖๐๑,๘๘๐	๒๗๕,๔๑๒,๖๐๑	๙๑.๖๒

แผนภูมิแสดงจำนวนงบประมาณที่บรรจุในแผนพัฒนาสามปี (ปี พ.ศ.๒๕๕๔) และที่ได้รับการจัดสรรตาม
ข้อบัญญัติงบประมาณรายจ่าย ประจำปี ๒๕๕๔



๓. การประเมินประสิทธิผลของแผนพัฒนาในเชิงคุณภาพ เป็นผลสำเร็จในการแก้ไขปัญหาและตอบสนองความต้องการของประชาชน ดังนี้

๓.๑. ด้านการพัฒนาโครงสร้างพื้นฐาน องค์การบริหารส่วนจังหวัดเพชรบูรณ์ ได้ดำเนินการพัฒนาแหล่งน้ำ เส้นทางคมนาคมและการขนส่งที่ผลผลิตทางการเกษตรเพื่อเป็นการแก้ไขปัญหาความเดือดร้อนให้กับเกษตรกรและประชาชนให้บรรลุตามแผนงาน/โครงการที่ตั้งไว้

๓.๒. ด้านการส่งเสริมการศึกษา ศาสนา วัฒนธรรม ประเพณี การกีฬาและพัฒนาคุณภาพชีวิต องค์การบริหารส่วนจังหวัดเพชรบูรณ์ได้สนับสนุนวัสดุครุภัณฑ์ อุปกรณ์ สื่อการเรียนการสอนให้สถานศึกษาต่างๆ ให้มีมาตรฐานทางการศึกษาเพิ่มขึ้น รวมทั้งส่งเสริมในกิจกรรมทางด้านศาสนาวัฒนธรรม ประเพณี การกีฬา และพัฒนาคุณภาพชีวิต

๓.๓. ด้านการพัฒนาเศรษฐกิจและการท่องเที่ยว ได้ดำเนินการพัฒนาเสริมทักษะและให้ความรู้ตามแนวทางเศรษฐกิจพอเพียง กลุ่มและองค์กรต่างๆ ของจังหวัดเพชรบูรณ์ รวมทั้งการปรับปรุงแหล่งท่องเที่ยวและกิจกรรมที่เกี่ยวข้องด้านการท่องเที่ยวได้บรรลุวัตถุประสงค์ตามแผนงาน/โครงการ

๓.๔. ด้านการอนุรักษ์ฟื้นฟูทรัพยากรธรรมชาติและสิ่งแวดล้อม ดำเนินการสนับสนุนและอนุรักษ์ฟื้นฟูทรัพยากรธรรมชาติและสิ่งแวดล้อม ในเขตจังหวัดเพชรบูรณ์

๓.๕. ด้านการพัฒนาการเมืองและการบริหาร ได้ดำเนินการพัฒนาเพิ่มประสิทธิภาพให้กับผู้บริหารท้องถิ่น ผู้นำท้องถิ่น สมาชิกสภาองค์การบริหารส่วนจังหวัดเพชรบูรณ์ บุคลากรองค์การบริหารส่วนจังหวัดเพชรบูรณ์ ส่งเสริมการมีส่วนร่วมการพัฒนาท้องถิ่นของทุกภาคส่วน

๔. องค์การบริหารส่วนจังหวัดเพชรบูรณ์ได้จัดทำโครงการจัดทำแผนพัฒนาท้องถิ่น โดยจัดทำประชาคมท้องถิ่นใน ๑๑ อำเภอ ซึ่งสรุปปัญหาและความต้องการ ดังนี้

ปัญหา	ความต้องการ
๑. ถนนชำรุดเสียหาย การคมนาคมและขนส่ง ผลิตผลทางการเกษตรยากลำบาก และไม่ปลอดภัย	- ก่อสร้างและปรับปรุงซ่อมแซมเส้นทาง การคมนาคม และการขนส่งผลิตผลทางการเกษตร - ก่อสร้างสะพานต่าง ๆ สะพานแขวน - ท่อเหลี่ยมคสล.
๒. ขาดแคลนน้ำสำหรับการอุปโภค-บริโภค และสำหรับการเกษตร แหล่งกักเก็บน้ำต่าง ๆ ตื้นเขิน น้ำประปาไม่พอใช้	- พัฒนาแหล่งน้ำ เช่น ก่อสร้างอ่างเก็บน้ำ เขื่อน อ่างสระ ขยายเขตประปา ขุดเจาะบ่อบาดาล บ่อน้ำตื้น ขุดลอกคลอง ฝายน้ำล้น แก้มลิง แทงค์เก็บน้ำ - ปรับปรุงระบบประปาให้มีคุณภาพสามารถดื่มได้ และเครื่องทำน้ำดื่ม - จัดรถบริการน้ำดื่ม และจัดหาภาชนะเก็บน้ำดื่ม
๓. น้ำท่วมพื้นที่อาศัยในช่วงฤดูฝน	- ก่อสร้างผนัง/เขื่อนป้องกันตลิ่งพัง - สร้างบล็อกคอนเวิร์ตระบายน้ำ - อาคารท่อน้ำ และทำประตูเปิดปิดระบายน้ำ - ก่อสร้างรางระบายน้ำ
๔. ไฟฟ้าสาธารณะและแสงสว่างไม่เพียงพอ	- ขยายเขตไฟฟ้าสาธารณะ ไฟฟ้าแสงสว่าง และไฟฟ้าเพื่อการเกษตร

ปัญหา	ความต้องการ
๕. ไม่มีสัญญาณโทรศัพท์และอินเทอร์เน็ต	- ขยายสัญญาณโทรศัพท์และอินเทอร์เน็ตให้ครอบคลุม
๖. ขาดลานกีฬา/เอนกประสงค์ สวนสุขภาพ อุปกรณ์กีฬา และงบประมาณในการจัดกิจกรรมเกี่ยวกับการแข่งขันกีฬา	- ก่อสร้างลานกีฬาหรือลานเอนกประสงค์ - สนับสนุนอุปกรณ์กีฬา - สร้างสวนสุขภาพ - สนับสนุนงบประมาณในการจัดกิจกรรมแข่งขันกีฬา
๗. ขาดแคลนอุปกรณ์และสื่อการเรียนการสอน ทุนการศึกษา และการทัศนศึกษา ไม่มี ศูนย์บริการด้านการศึกษา ศูนย์พัฒนาเด็กเล็ก	- สนับสนุนวัสดุอุปกรณ์สื่อการเรียนการสอน เช่น คอมพิวเตอร์, เครื่องดนตรีวงโยธวาทิต, โปรเจคเตอร์, ห้องเรียน E-Classroom ฯลฯ - ก่อสร้างศูนย์ English Program, ศูนย์การเรียนรู้ประวัติศาสตร์ ค่ายลูกเสือ, ศูนย์กีฬา - ก่อสร้างศูนย์พัฒนาเด็กเล็ก - สนับสนุนค่าโดยสารแก่นักเรียน - สนับสนุนทุนการศึกษา - สนับสนุนงบประมาณในการอบรมทัศนศึกษาดูงานแก่นักเรียน และบุคลากรทางการศึกษา - ก่อสร้างศูนย์บริการต่าง ๆ เช่นห้องสมุด
๘. บุคลากรทางการศึกษา (ครู) ไม่ได้รับการอบรมและพัฒนา ขาดแคลนบุคลากร	- จ้างครูต่างประเทศ - อบรมพัฒนาบุคลากรทางการศึกษา
๙. ไม่มีรถกอล์ฟ และอุปกรณ์ช่วยชีวิต พร้อมทั้งอบรมเจ้าหน้าที่ และสวัสดิการเจ้าหน้าที่	- สนับสนุนรถกอล์ฟพร้อมอุปกรณ์ - อบรมเจ้าหน้าที่ - สนับสนุนงบประมาณในการจัดสวัสดิการแก่เจ้าหน้าที่
๑๐. หน่วยงานด้านสาธารณสุขไม่มีเครื่องมือและอุปกรณ์ในการปฏิบัติงาน บุคลากรหน่วยงานด้านสาธารณสุขไม่มีศักยภาพ	- สนับสนุนอุปกรณ์และเครื่องมือต่าง ๆ เช่น คอมพิวเตอร์, อุปกรณ์การตรวจสุขภาพเบื้องต้นของ อสม., ยูนิตทำฟัน, เตียงผู้ป่วย, ถังออกซิเจน เครื่องพ่นกำจัดยุง, ถังล้างอนามัย ฯลฯ - สนับสนุนพาหนะ เช่น จักรยานยนต์ - ฝึกอบรมพัฒนาศักยภาพ เช่น อบรมฯอสม. ฯลฯ - จัดทำโครงการอสม.น้อย - สร้างศูนย์ส่งเสริมแพทย์แผนไทย
๑๑. ประชาชนมีความเสี่ยงต่อการเป็นโรคเบาหวาน และความดันโลหิต	- สนับสนุนโครงการหมู่บ้านลดเสี่ยงลดโรค และการฝึกอบรมด้านสาธารณสุข พร้อมสนับสนุนเครื่องมือทางการแพทย์เบื้องต้น

ปัญหา	ความต้องการ
๑๒. มีปัญหาด้านยาเสพติดในชุมชน	<ul style="list-style-type: none"> - ส่งเสริมกิจกรรมกีฬาเพื่อต้านยาเสพติดในหมู่บ้าน - รมรงค์ป้องกันและแก้ไขปัญหายาเสพติดและแหล่งอบายมุข - ปรับเปลี่ยนพฤติกรรมแก่เด็กและเยาวชน - จัดตั้งผู้พิทักษ์เยาวชนต่อต้านยาเสพติด - ฟื้นฟูผู้ต้องขังคดียาเสพติด - สนับสนุนอุปกรณ์ในการจัดเวรยามเฝ้าระวังยาเสพติด
๑๓. ไม่มีความปลอดภัยในชีวิตและทรัพย์สิน	<ul style="list-style-type: none"> - ฝึกอบรมตำรวจบ้านในพื้นที่ - จัดสร้างคุ้มชุมชุน
๑๔. ปัญหาอุบัติเหตุ และขาดอุปกรณ์ในการป้องกัน และช่วยเหลือประชาชน	<ul style="list-style-type: none"> - สนับสนุนรถยกที่ใช้ในการยกรถที่เกิดอุบัติเหตุ - ติดตั้งกล้องที่วิวงจรปิด เครื่องตรวจวัดแอลกอฮอล์ เครื่องตรวจสารเสพติด - ก่อสร้างลานทดสอบและให้ความรู้กฎหมายจราจร
๑๕. ไม่มีรถน้ำเอนกประสงค์เพื่อบรรเทาสาธารณภัย	<ul style="list-style-type: none"> - สนับสนุนรถน้ำเอนกประสงค์
๑๖. แหล่งท่องเที่ยวไม่ได้รับการพัฒนา ขาดการประชาสัมพันธ์แหล่งท่องเที่ยว และไม่มีศูนย์บริการแก่นักท่องเที่ยว	<ul style="list-style-type: none"> - ปรับปรุงภูมิทัศน์แหล่งท่องเที่ยวต่าง ๆ เช่น ถนนเข้าแหล่งท่องเที่ยว น้ำตกวังตุ้ม น้ำตกบ้านเล่าก็ หลังถ้ำ ผาซ่อนแก้ว เขาตะเคียนโง๊ะ อ่างรัตนัย ถ้ำผาทอง ภูเขาหินปะการัง วัดวาริล้อม วิหารหลวงปู่เขียน อ่างเก็บน้ำห้วยป่าแดง ถ้ำเขาไฟ วัดไร่ฝายน้อย วัดอรัญญาวาส วัดภูเขาทอง วัดถ้ำเทพบันดาล น้ำตกสารนิน น้ำตกลาดค่า พุเตยสปา บ่อน้ำร้อน สุสานหอย เสาหินอัคนี อุทยานประวัติศาสตร์ศรีเทพ - จัดทำกิจกรรมประชาสัมพันธ์ด้านการท่องเที่ยว เช่น ล่องแก่งน้ำเข็ก, ดูแมงกะพรุนน้ำจืดที่แก่งบางระจัน - ก่อสร้างศูนย์บริการแก่นักท่องเที่ยว, ศาลาพักผ่อน - สร้างคุ้มตำรวจเพื่อบริการนักท่องเที่ยว
๑๗. ขาดงบประมาณในการจัดประเพณีต่าง ๆ	<ul style="list-style-type: none"> - สนับสนุนงบประมาณในการจัดประเพณีต่าง ๆ - สนับสนุนงบประมาณและอุปกรณ์ เช่น เรือยาว พร้อมอาคารเก็บเรือ, ประเพณีพริกเผ็ด ฯลฯ
๑๘. วัฒนธรรมท้องถิ่นไม่ได้รับการสนใจ ขาดศูนย์ข้อมูล และการส่งเสริมด้านวัฒนธรรม	<ul style="list-style-type: none"> - ส่งเสริมวัฒนธรรมในชุมชน เช่น ไทยทรงดำ - สนับสนุนอุปกรณ์ในการเก็บรวบรวมข้อมูล - จัดทำเอกสารเผยแพร่ข้อมูล

ปัญหา	ความต้องการ
๑๙. ขาดงบประมาณในการจัดฝึกอบรมให้ความรู้กับกลุ่มต่าง ๆ พร้อมทั้งอุปกรณ์ในการประกอบอาชีพ ไม่มีศูนย์การเรียนรู้	<ul style="list-style-type: none"> - สนับสนุนงบประมาณในการจัดฝึกอบรมทัศนศึกษาดูงานแก่กลุ่มต่าง ๆ - สนับสนุนอุปกรณ์ เช่น อุปกรณ์กรีดยาง จักรเย็บผ้า พันธุ์ปลา พันธุ์พืชต่าง ๆ ปุ๋ย เครื่องดนตรี ฯลฯ - จัดตั้งธนาคารข้าว-ควาย - ก่อสร้างศูนย์บริการและถ่ายทอดเทคโนโลยี ศูนย์พัฒนาอาชีพ เช่น โคเนื้อ ฯลฯ - จัดตั้งกองทุนหมู่บ้าน - จัดตั้งตลาดกลาง, จัดตั้งกิโลกลางประจำตำบล - ลานตากพืชผลทางการเกษตร
๒๐. ป่าไม้ขาดการดูแลและอนุรักษ์ มีการบุกรุกพื้นที่ป่าชุมชน เกิดปัญหาไฟป่า ดินพังทลาย	<ul style="list-style-type: none"> - อนุรักษ์พื้นที่ป่าชุมชน, ป่าสมุนไพร - ปลูกป่าทดแทน, ปลูกต้นค้อ ต้นสน ปลูกยางพาราในพื้นที่สาธารณะ - จัดทำแนวกันไฟป่า - สนับสนุนกล้าไม้ยืนต้น - ปลูกหญ้าแฝกป้องกันดินพังทลาย - ฝึกอบรมให้ความรู้ในการอนุรักษ์สิ่งแวดล้อม
๒๑. ประชาชนขาดความรู้ความเข้าใจในทางการเมือง ผู้นำชุมชนและประชาชนขาดความรู้ในการบริหารจัดการในชุมชน	<ul style="list-style-type: none"> - อบรมให้ความรู้ด้านการเมืองแก่ประชาชน - พัฒนาศักยภาพผู้นำชุมชน - ส่งเสริมการมีส่วนร่วมของประชาชน
๒๒. เครื่องมือประชาสัมพันธ์ข้อมูลข่าวสารทางราชการยังไม่ครอบคลุม	<ul style="list-style-type: none"> - สนับสนุนเครื่องกระจายเสียง - วิทยุสื่อสาร
๒๓. ไม่มีที่ทิ้งขยะที่ได้มาตรฐาน	<ul style="list-style-type: none"> - ก่อสร้างโรงกำจัดขยะปลอดมลพิษ, ถังขยะ, เต้าเผาขยะ, คัดแยกขยะ, - ธนาคารขยะในชุมชน
๒๔. ประชาชนตั้งบ้านเรือนในเขตป่าสงวน ซึ่งไม่มีความชัดเจนของพื้นที่และไม่มีเอกสารสิทธิ์ในที่ดินทำกิน	<ul style="list-style-type: none"> - จัดการวางผังเมือง - สำรวจแบ่งแนวเขต และออกเอกสารสิทธิ์
๒๕. ขาดงบประมาณในการจัดทำแผน	<ul style="list-style-type: none"> - สนับสนุนงบประมาณในการจัดทำแผนชุมชน
๒๖. ขาดแคลนเครื่องกันหนาว	<ul style="list-style-type: none"> - จัดตั้งองค์กรเพื่อช่วยเหลือผู้ประสบภัยหนาว
๒๗. ส่วนราชการขาดที่พักในการปฏิบัติหน้าที่	<ul style="list-style-type: none"> - สร้างที่พักให้แก่ส่วนราชการต่าง ๆ
๒๘. ไม่มีบ้านที่อยู่อาศัย	<ul style="list-style-type: none"> - สร้างที่อยู่อาศัยให้ประชาชน หมู่ที่ ๘ ต.สระแก้ว
๒๙. ขาดบุคลากร	<ul style="list-style-type: none"> - ทัศนศึกษา, พยาบาลวิชาชีพ, นักวิชาการ, เภสัช, แพทย์แผนไทย
๓๐. ส้วมไม่มีมาตรฐาน	<ul style="list-style-type: none"> - สร้างส้วมให้มีมาตรฐานในศูนย์ราชการต่าง ๆ

๕. ผลการวิเคราะห์สภาพแวดล้อมและศักยภาพ (SWOT Analysis)

องค์การบริหารส่วนจังหวัดเพชรบูรณ์ได้ระดมความคิดเห็น เพื่อต้องการรับทราบถึงปัญหาความเดือดร้อนและความต้องการของประชาชน ทั้ง ๑๑ อำเภอ ในระหว่างวันที่ ๑๓ มกราคม – ๙ กุมภาพันธ์ ๒๕๕๔ โดยมีผู้เข้าร่วมประชุมประกอบด้วย ส่วนราชการ หน่วยงานรัฐวิสาหกิจ องค์กรปกครองส่วนท้องถิ่น หน่วยงานภาคเอกชน ผู้แทนชุมชน ซึ่งสรุปได้ดังนี้

๕.๑. จุดแข็ง (Strength)

๑. จังหวัดเพชรบูรณ์มีศักยภาพในการใช้ประโยชน์จากพื้นที่เกษตรกรรม (ประมาณร้อยละ ๔๔.๙๕ ของพื้นที่จังหวัด) มีผลผลิตทางการเกษตรหลากหลาย เช่น ข้าว ข้าวโพด เลี้ยงสัตว์ ยาสูบ พืชผักต่างๆ และมีตลาดกลางพืชผลทางการเกษตรที่ใหญ่ที่สุดของภาคเหนือ (ตลาดกลางสี่แยกพ่อบุญมาเมือง) รวมทั้งมีสถานประกอบการด้านปศุสัตว์หลายแห่ง

๒. จังหวัดมีศักยภาพในการรองรับการลงทุนด้านอุตสาหกรรมเกษตรและอาหาร เนื่องจากมีผลผลิตทางการเกษตรจำนวนมาก และมีที่ตั้งที่เหมาะสมในการขนส่งระหว่างภูมิภาค

๓. จังหวัดสามารถควบคุมการบุกรุกทำลายทรัพยากรธรรมชาติได้ เทือกเขาเพชรบูรณ์ ตะวันออกกำลังเสนอขึ้นเป็นมรดกโลกทางธรรมชาติ

๔. จังหวัดมีศักยภาพเป็นแหล่งพลังงานทดแทน ได้แก่ พลังลมที่อำเภอเขาค้อ โรงงานน้ำตาลไทยรุ่งเรืองที่อำเภอศรีเทพ แก๊สชีวภาพทุกอำเภอ ๑๑ อำเภอ พลังงานกลบที่อำเภอชนแดน และมีแหล่งพลังงานที่อำเภอวิเชียรบุรี และอำเภอศรีเทพ

๕. จังหวัดมีวัฒนธรรมและประเพณีที่หลากหลาย รวมทั้งมีประวัติศาสตร์ที่โดดเด่น เช่น อุทยานประวัติศาสตร์ศรีเทพ วัฒนธรรมพาช้าวหย่อง ประเพณีปีใหม่ม้ง

๕.๒. จุดอ่อน (Weakness)

๑. การบริหารจัดการแหล่งน้ำ และระบบส่งน้ำ ไม่เพียงพอต่อพื้นที่เกษตรกรรม โดยพื้นที่ในเขตชลประทานมีเพียงร้อยละ ๙.๓ ของพื้นที่เกษตรกรรมทำให้เกิดการขาดแคลนแหล่งน้ำเพื่อการเกษตรกรรม รวมถึงการอุปโภคและบริโภคด้วย

๒. จังหวัดยังไม่สามารถลดการป่วยจากผลการใช้สารเคมีมีอัตราเพิ่มขึ้น และยังมีภัยจากการใช้สารเคมีของเกษตรกร

๓. ผลสัมฤทธิ์การศึกษาของจังหวัดต่ำ เนื่องมาจากระบบการจัดการการศึกษา

๔. ระบบการคมนาคมขนส่งในพื้นที่ยังไม่สมบูรณ์ ครอบคลุม และเพียงพอต่อการรองรับการพัฒนาในปัจจุบัน ถนนในชนบทเป็นลูกรัง การจราจรยังไม่ปลอดภัย

๕. ไม่มีศูนย์กลางบริหารจัดการที่เป็นรูปธรรม เช่น การบริหารจัดการด้านสิ่งแวดล้อม การจัดการด้านการท่องเที่ยว การจัดการด้านการตลาด การจัดการด้านการศึกษา เป็นต้น

๕.๓. โอกาส (Opportunity)

๑. ที่ตั้งของจังหวัดอยู่ระหว่างภาคเหนือ ภาคตะวันออกเฉียงเหนือและภาคกลาง รวมทั้งระยะทางไม่ไกลจากกรุงเทพฯ มากนักมีแหล่งท่องเที่ยวที่มีศักยภาพและกิจกรรมท่องเที่ยวตลอดปี เป็นจังหวัดท่องเที่ยวที่ติดอันดับ ๑ ใน ๕ ของระดับประเทศ (ที่อำเภอเขาค้อ, น้ำหนาว) โดยมีแหล่งท่องเที่ยวธรรมชาติ เช่น แหล่งท่องเที่ยวที่อำเภอเขาค้อและน้ำหนาว รวมทั้งแหล่งท่องเที่ยวทางศิลปกรรม ประวัติศาสตร์และประเพณี เช่น อุทยานประวัติศาสตร์ศรีเทพ

๒. มีพื้นที่ป่าและอุทยานแห่งชาติมากมาย เช่น อุทยานแห่งชาติตาเดหมอก อุทยานแห่งชาติน้ำหนาว และอุทยานแห่งชาติทุ่งแสลงหลวง ซึ่งพื้นที่ป่าส่วนใหญ่เป็นป่าเบญจพรรณ จากข้อมูลในปี ๒๕๔๘ พบว่า จังหวัดเพชรบูรณ์มีพื้นที่ป่าไม้เหลืออยู่ประมาณ ๒,๒๗๗,๖๙๗.๘๘ ไร่ หรือร้อยละ ๒๘.๗๗ ของพื้นที่จังหวัด และในปี พ.ศ.๒๕๕๓ ข้อมูล ณ ๒๑ ตุลาคม ๒๕๕๓ พื้นที่ป่าไม้ที่อยู่ในความรับผิดชอบของกรมป่าไม้จำนวนทั้งสิ้น ๒,๒๔๓,๕๕๑ ไร่ หรือประมาณ ๓,๕๘๙.๖๐ ตารางกิโลเมตร

๓. รัฐบาลมีนโยบายส่งเสริมสินค้าเกษตร โดยตั้งเป้าหมายให้ประเทศไทยเป็นครัวของโลก และการจัดทำข้อตกลงลดภาษีศุลกากรในลักษณะทวิภาคี ตลอดจนนโยบายอาหารปลอดภัย (Food Safety) จึงเป็นโอกาสให้เพิ่มมูลค่าและรายได้จากผลผลิตการเกษตรกรรม

๕.๔. อุปสรรค (Threats)

๑. การเกิดอุทกภัยและภัยแล้ง เป็นประจำทุกปี ทำให้เกิดความเสียหายต่อเกษตรกรรม
๒. สินค้าเกษตรมีความผันผวนในด้านปริมาณและราคา ทำให้รายได้เกษตรกรไม่แน่นอน
๓. จังหวัดเพชรบูรณ์มีปัญหาด้านสิ่งแวดล้อมมากขึ้น ทั้งปัญหาขยะ คุณภาพน้ำและหมอกควัน
๔. ค่านิยม วัฒนธรรมเลียนแบบมาจากสื่อทำให้สภาพสังคมไทยในปัจจุบันเสื่อมลง
๕. นโยบายรัฐบาล และผู้บริหารของจังหวัด เปลี่ยนแปลงบ่อย

๖. ผลการวิเคราะห์และทิศทางการพัฒนา

ผลการวิเคราะห์จุดอ่อน จุดแข็ง โอกาส อุปสรรค พบว่าจังหวัดเพชรบูรณ์มีจุดอ่อนมากกว่าจุดแข็ง อุปสรรคมากกว่าโอกาส ตกอยู่ในตำแหน่งการพัฒนาในจุดถอย ดังนั้นเพื่อปรับปรุงแก้ไขการดำเนินการพัฒนาจังหวัดเพชรบูรณ์ จำเป็นต้องดำเนินการปรับปรุงแก้ไขจุดอ่อน ๒ เรื่อง และดำเนินการเพื่อจัดการกับอุปสรรค ๒ เรื่อง จะส่งผลทำให้การพัฒนาจังหวัดสามารถขับเคลื่อนยุทธศาสตร์ไปสู่ความสำเร็จได้ โดยปัจจัยที่ต้องจัดการควบคุมดังกล่าวได้แก่

๑. จุดอ่อนเกี่ยวกับการบริหารจัดการแหล่งน้ำและระบบส่งน้ำ ให้เพียงพอต่อพื้นที่เกษตรกรรม โดยมีพื้นที่เขตชลประทานมีเพียงร้อยละ ๙.๓ ของพื้นที่เกษตรกรรม ทำให้เกิดการขาดแคลนแหล่งน้ำเพื่อการเกษตรกรรม รวมถึงการอุปโภคและบริโภคด้วย

๒. จุดอ่อนที่จังหวัดยังไม่สามารถแก้ไขได้คือการใช้สารเคมีมีอัตราเพิ่มขึ้น และยังมีภัยจากการใช้สารเคมีของเกษตรกร

๓. อุปสรรคเกี่ยวกับการเกิดอุทกภัยและภัยแล้งเป็นประจำทุกปี ทำให้เกิดความเสียหายต่อเกษตรกรรม เรื่องสินค้าเกษตรมีความผันผวนในด้านปริมาณและราคา ทำให้รายได้เกษตรกรไม่แน่นอน

ส่วนที่ ๔

ยุทธศาสตร์และแนวทางการพัฒนาในช่วงสามปี

เพื่อเป็นการนำนโยบายของผู้บริหารไปสู่การปฏิบัติโดยดำเนินการให้สอดคล้องกับนโยบายของรัฐบาล แผนพัฒนากลุ่มจังหวัด แผนพัฒนาจังหวัด และเป็นไปตามกรอบยุทธศาสตร์การพัฒนาขององค์กรปกครองส่วนท้องถิ่น จึงได้กำหนดวิสัยทัศน์ ยุทธศาสตร์ และแนวทางการพัฒนา ดังนี้

๔.๑. วิสัยทัศน์การพัฒนาองค์การบริหารส่วนจังหวัดเพชรบูรณ์

“ท้องถิ่นก้าวหน้า การศึกษาก้าวหน้า เกษตรปลอดภัย บริหารโปร่งใส ใส่ใจคุณภาพชีวิต เศรษฐกิจยั่งยืน ส่งเสริมวัฒนธรรมและการท่องเที่ยว”

๔.๒. ยุทธศาสตร์และแนวทางการพัฒนาองค์การบริหารส่วนจังหวัดเพชรบูรณ์

๔.๒.๑. ยุทธศาสตร์การพัฒนาโครงสร้างพื้นฐาน ประกอบด้วย ๓ แนวทาง ดังนี้

๑. สนับสนุนก่อสร้าง และปรับปรุงถนน สะพาน
๒. สนับสนุนก่อสร้างและปรับปรุงแหล่งน้ำเพื่ออุปโภค-บริโภค และการเกษตร
๓. สนับสนุนก่อสร้างและปรับปรุงไฟฟ้า และประปา

๔.๒.๒. ยุทธศาสตร์การพัฒนาการส่งเสริมการศึกษา ศาสนา วัฒนธรรม ประเพณี การกีฬา และพัฒนาคุณภาพชีวิต ประกอบด้วย ๖ แนวทาง ดังนี้

๑. ส่งเสริมและสนับสนุนการพัฒนาคุณภาพการศึกษาและสื่อการเรียนการสอน
๒. ส่งเสริมและสนับสนุนศาสนา ประเพณี อนุรักษ์สืบสานวัฒนธรรม ประวัติศาสตร์ และภูมิปัญญาท้องถิ่น
๓. ส่งเสริมและสนับสนุนด้านการศึกษาและพลานามัย
๔. ส่งเสริมและสนับสนุนการพัฒนาด้านสาธารณสุข
๕. ส่งเสริมและสนับสนุนการป้องกันปัญหายาเสพติดและแหล่งอบายมุข
๖. สนับสนุนและให้ความช่วยเหลือสงเคราะห์ ผู้ด้อยโอกาส ผู้พิการ เด็ก เยาวชน สตรี ผู้สูงอายุและผู้พิการ

๔.๒.๓. ยุทธศาสตร์การพัฒนาเศรษฐกิจ การเกษตร และการท่องเที่ยว ประกอบด้วย ๔ แนวทาง ดังนี้

๑. การส่งเสริมการเกษตร การพัฒนาผลผลิต เพิ่มคุณภาพผลผลิตทางการเกษตร และสร้างมูลค่าเพิ่มทางการเกษตร
๒. ส่งเสริมและสนับสนุนกิจกรรมการอบรมให้ความรู้และวัสดุอุปกรณ์ในการประกอบอาชีพ
๓. ส่งเสริมและสนับสนุนการท่องเที่ยวอย่างยั่งยืน
๔. ส่งเสริมการตลาดเพื่อการพัฒนาด้านเศรษฐกิจ

๔.๒.๔. ยุทธศาสตร์การพัฒนาการอนุรักษ์ฟื้นฟูทรัพยากรธรรมชาติและสิ่งแวดล้อม ประกอบด้วย ๓ แนวทาง ดังนี้

๑. สนับสนุนการอนุรักษ์ฟื้นฟูทรัพยากรธรรมชาติและสิ่งแวดล้อม
๒. สนับสนุนกิจกรรมด้านสร้างจิตสำนึกในการรักษาสิ่งแวดล้อมทุกองค์กร
๓. สนับสนุนการมีส่วนร่วมในการบริหารจัดการทรัพยากรธรรมชาติและสิ่งแวดล้อม

- ๔.๒.๕. ยุทธศาสตร์การพัฒนาการเมืองและการบริหาร ประกอบด้วย ๖ แนวทาง ดังนี้
๑. ส่งเสริมให้ประชาชนมีส่วนร่วมในการพัฒนาการเมืองและการบริหาร
 ๒. พัฒนาขีดความสามารถในการให้บริการประชาชน และการปฏิบัติงานของบุคลากร
 ๓. การสนับสนุนกิจกรรมผังเมืองรวม
 ๔. พัฒนาการบริหารโดยยึดหลักธรรมาภิบาล
 ๕. ส่งเสริมความจงรักภักดีต่อสถาบันพระมหากษัตริย์
 ๖. ส่งเสริมสนับสนุนองค์กรภาคประชาสังคม

๔.๓. จุดมุ่งหมายในการพัฒนาขององค์การบริหารส่วนจังหวัดเพชรบูรณ์

๑. การคมนาคม สะดวก รวดเร็วและปลอดภัย
๒. พัฒนาแหล่งน้ำเพื่อการอุปโภค บริโภค และแหล่งน้ำเพื่อการเกษตรอย่างพอเพียง
๓. บริการด้านไฟฟ้าและประปาอย่างพอเพียง
๔. การบริการด้านการศึกษา และสนับสนุนวัสดุ สื่ออุปกรณ์ พัฒนาบุคลากรทางการศึกษา พัฒนาเด็กนักเรียน
๕. ประชาชนมีส่วนร่วมในการส่งเสริมกิจกรรมด้านศาสนา วัฒนธรรม ประเพณี ประวัติศาสตร์และภูมิปัญญาท้องถิ่น
๖. เด็ก เยาวชนและประชาชนมีความสนใจในด้านกีฬาเพื่อสุขภาพและนันทนาการ
๗. ผู้ด้อยโอกาส ผู้พิการ เด็ก เยาวชนสตรี ผู้สูงอายุและผู้ติดเชื้อมีคุณภาพชีวิตที่ดีขึ้น
๘. การบริการด้านสุขภาพอนามัยเบื้องต้นที่ดี
๙. ป้องกันและแก้ไขปัญหายาเสพติดในจังหวัดเพชรบูรณ์ให้ลดลง
๑๐. ส่งเสริมการท่องเที่ยวจังหวัดเพชรบูรณ์
๑๑. ส่งเสริมการเกษตรและอาชีพแก่ประชาชน
๑๒. ส่งเสริมและสนับสนุนการอนุรักษ์พันธุทรัพยากรธรรมชาติและสิ่งแวดล้อม
๑๓. ส่งเสริมการมีส่วนร่วมของประชาชนในการพัฒนาการเมืองและการบริหาร
๑๔. พัฒนาขีดความสามารถในการให้บริการประชาชน และการปฏิบัติงานของบุคลากร
๑๕. ส่งเสริมการพัฒนาผังเมืองรวมอย่างเป็นระบบ
๑๖. ส่งเสริมการบริหารโดยยึดหลักธรรมาภิบาล
๑๗. ส่งเสริมความจงรักภักดีต่อสถาบันพระมหากษัตริย์
๑๘. ส่งเสริมองค์กรภาคประชาสังคม

๔.๔. นโยบายของนายกองค์การบริหารส่วนจังหวัดเพชรบูรณ์ ประกอบด้วย

๑. นโยบายการบริหาร ให้ความสำคัญกับการประสานงานเป็นหลัก โดยอาศัยเครือข่ายการพัฒนาจากทุกภาคส่วน เพื่อให้บริการสาธารณะแก่ประชาชนทุกพื้นที่ และเน้นการมีส่วนร่วมของประชาชนเป็นสำคัญโดยมีแนวทาง ดังนี้

๑.๑. ประสานการพัฒนา กับสมาชิกสภาองค์การบริหารส่วนจังหวัด องค์กรปกครองส่วนท้องถิ่น กำนัน ผู้ใหญ่บ้าน ส่วนราชการ ตลอดจนองค์กรภาครัฐ ภาคเอกชน กลุ่มองค์กรต่างๆ เพื่อรับทราบข้อมูล ปัญหาและความต้องการของประชาชน อีกทั้งให้ความสำคัญกับการทำงานร่วมกัน เพื่อให้เกิดผลในการปฏิบัติงานอย่างเป็นรูปธรรม

๑.๒. เปิดโอกาสให้ประชาชนมีส่วนร่วม เพื่อความโปร่งใส สามารถตรวจสอบได้ โดยให้ประชาชน แจ้งปัญหาความเดือดร้อนและความต้องการ ผ่านทางเว็บไซต์ขององค์การบริหารส่วนจังหวัด เพชรบูรณ์ (www.phetchabunpao.go.th) ตู.ป.ณ.๓๓๓ และประชาชนสามารถรับรู้ข้อมูลข่าวสารของทางราชการได้ ทางหอกระจายข่าว รวมทั้งมีการรายงานผลการดำเนินงาน เพื่อเผยแพร่ให้หน่วยงานราชการ พี่น้องประชาชนได้รับทราบและส่งเสริมให้ประชาชนเข้ามามีส่วนร่วมในการติดตามประเมินผลการดำเนินงานมากขึ้น

๒. นโยบายการพัฒนา ได้กำหนดนโยบายการพัฒนาออกเป็น ๕ ด้าน ประกอบด้วย

๒.๑ ด้านการพัฒนาโครงสร้างพื้นฐาน จังหวัดเพชรบูรณ์ พี่น้องประชาชนส่วนใหญ่ ประกอบอาชีพเกษตรกรรม จึงให้ความสำคัญกับการพัฒนาแหล่งน้ำและเส้นทางคมนาคม ซึ่งถือเป็นปัจจัยสำคัญในการประกอบอาชีพเกษตรกรรม และเพื่ออำนวยความสะดวกในการขนส่งผลผลิตทางการเกษตร การพัฒนาด้านสาธารณูปโภค สาธารณูปการ เพื่อรองรับการขยายตัวของจังหวัดเพชรบูรณ์ในอนาคต โดยมีแนวทางการพัฒนา ดังนี้

- ก่อสร้างและปรับปรุงแหล่งน้ำเพื่อการเกษตร น้ำเพื่อการอุปโภคและบริโภค การแก้ไขปัญหาภัยแล้งและปัญหาน้ำท่วม เช่น ก่อสร้างฝาย ขุดลอกคลอง ขุดสระน้ำ เป็นต้น

- ก่อสร้างและปรับปรุงเส้นทางคมนาคม เพื่อขนส่งผลผลิตทางการเกษตรได้รวดเร็วยิ่งขึ้นและเพื่อให้การสัญจรไป - มาของประชาชนมีความสะดวกรวดเร็วและได้รับความปลอดภัยในชีวิตและทรัพย์สิน

- สนับสนุนให้มีระบบสาธารณูปโภค สาธารณูปการ เช่น ไฟฟ้า ประปา เพื่อให้บริการแก่ประชาชนมากขึ้น

๒.๒. ด้านการส่งเสริมการศึกษา ศาสนา วัฒนธรรม ประเพณี การกีฬา และพัฒนาคุณภาพชีวิต

- ส่งเสริมการศึกษาทุกระดับในเขตจังหวัดเพชรบูรณ์ โดยให้การสนับสนุนเกี่ยวกับวัสดุอุปกรณ์ สื่อการเรียนการสอน การพัฒนาบุคลากรทางการศึกษา เพื่อให้มีความรู้ความสามารถอันจะส่งผลให้คุณภาพการศึกษามีระดับการพัฒนาที่ดีขึ้น

- ส่งเสริมการศาสนา สืบสานประเพณีอันดีงาม และอนุรักษ์วัฒนธรรมวิถีชีวิต ประเพณีท้องถิ่นและภูมิปัญญาท้องถิ่น เช่น ส่งเสริมกิจกรรมทางศาสนา สนับสนุนกิจกรรมประเพณีของท้องถิ่น

- ส่งเสริมด้านการกีฬา ทั้งในระดับชุมชนและจังหวัด โดยให้การสนับสนุนเกี่ยวกับวัสดุอุปกรณ์ งบประมาณ เพื่อเป็นการส่งเสริมสุขภาพอนามัยให้กับเด็ก เยาวชน และประชาชนโดยทั่วไป

- ส่งเสริมการพัฒนาคุณภาพชีวิตให้แก่ประชาชน เช่น การป้องกันและแก้ไขปัญหา ยาเสพติด การป้องกันและควบคุมโรคต่างๆ อาทิเช่น ไข้เลือดออก ไข้หวัดนก เป็นต้น

๒.๓. ด้านการพัฒนาเศรษฐกิจและการท่องเที่ยว ให้ความสำคัญกับเศรษฐกิจชุมชน การส่งเสริมอาชีพของกลุ่มต่างๆ ประกอบกับจังหวัดเพชรบูรณ์ มีแหล่งท่องเที่ยวหลากหลาย จึงกำหนดให้มีการดำเนินการในด้านการบูรณะซ่อมแซม ตลอดจน การอนุรักษ์และฟื้นฟูแหล่งท่องเที่ยว ทั้งนี้เพื่อให้เกิดการสร้างงานในชุมชน อันจะส่งผลดีต่อเศรษฐกิจของชุมชน และเศรษฐกิจโดยรวมของจังหวัด โดยมีแนวทางการพัฒนา ดังนี้

- ส่งเสริมอาชีพแก่ประชาชนในเขตจังหวัดเพชรบูรณ์ เช่น การฝึกอบรมให้ความรู้เพิ่มทักษะในการประกอบอาชีพ

- สนับสนุนวัสดุอุปกรณ์ในการประกอบอาชีพ
- ปรับปรุงและพัฒนาแหล่งท่องเที่ยวเดิมและแหล่งท่องเที่ยวใหม่ โดยก่อสร้างและปรับปรุงเส้นทาง ปรับปรุงภูมิทัศน์ รวมทั้งการให้ความรู้แก่ประชาชนในการให้บริการแก่นักท่องเที่ยว

๒.๔ ด้านการอนุรักษ์ฟื้นฟูทรัพยากรธรรมชาติและสิ่งแวดล้อม

ปัจจุบันทรัพยากรธรรมชาติและสิ่งแวดล้อมถูกทำลาย ทั้งที่เกิดจากธรรมชาติ และการกระทำของมนุษย์ ทำให้สภาพแวดล้อมมีความเปลี่ยนแปลงซึ่งนับวันจะทวีความรุนแรงมากขึ้นโดยเฉพาะอย่างยิ่งที่ส่งผลกระทบต่อประชาชนในวงกว้าง โดยมีแนวทางการพัฒนา ดังนี้

- ส่งเสริมและสนับสนุนกิจกรรมการอนุรักษ์ฟื้นฟูทรัพยากรธรรมชาติและสิ่งแวดล้อม โดยร่วมกับองค์กร ชุมชนและกลุ่มต่างๆ
- ส่งเสริมและสนับสนุนการปลูกจิตสำนึกและมีส่วนร่วมในการอนุรักษ์และฟื้นฟูทรัพยากรธรรมชาติและสิ่งแวดล้อม เช่น กิจกรรมการรณรงค์ด้านสิ่งแวดล้อม การให้ความรู้แก่เยาวชน นักเรียน นักศึกษา และประชาชนทั่วไป

๒.๕ ด้านการพัฒนาการเมืองและการบริหาร

- ส่งเสริมและสนับสนุนผู้นำชุมชน ผู้นำองค์กรปกครองส่วนท้องถิ่น ให้ความรู้ความเข้าใจ ในบทบาทหน้าที่ ระเบียบ กฎหมายที่เกี่ยวข้องกับการพัฒนาท้องถิ่น
- ส่งเสริมและสนับสนุนให้ประชาชนได้รับรู้ข้อมูลข่าวสาร และมีส่วนร่วมในการพัฒนาท้องถิ่น
- ปรับปรุงระบบการปฏิบัติงานของบุคลากรภายในองค์การบริหารส่วนจังหวัด เพชรบูรณ์ เพื่อให้สามารถแก้ไขปัญหาความเดือดร้อนและตอบสนองต่อความต้องการของประชาชนได้อย่างรวดเร็ว และมีประสิทธิภาพมากขึ้น
- ส่งเสริมและสนับสนุนการพัฒนาบุคลากรขององค์การบริหารส่วนจังหวัดเพชรบูรณ์ทุกระดับ ให้ได้รับการศึกษาอบรม เพิ่มพูนความรู้และทักษะ และต้องนำมาประยุกต์ใช้ในการปฏิบัติงานให้มีประสิทธิภาพ จัดหาเครื่องมือเครื่องใช้ในการปฏิบัติงานให้เพียงพอและทันสมัย จัดระบบข้อมูลสารสนเทศ เพื่อให้การปฏิบัติงานราชการมีความสะดวกรวดเร็ว และสามารถบริการประชาชนได้รวดเร็วยิ่งขึ้น

ส่วนที่ ๖

การนำแผนพัฒนาสามปีไปสู่การปฏิบัติและการติดตามประเมินผล

๖.๑. องค์การในการติดตามและประเมินผลแผนยุทธศาสตร์การพัฒนา

การนำแผนพัฒนาไปสู่การปฏิบัติ เป็นการนำแผนงานโครงการตามยุทธศาสตร์หรือแนวทางการพัฒนาที่บรรจุไว้ในแผนพัฒนาสามปี นำไปสู่การจัดสรรงบประมาณ ดังนั้น จึงต้องมีการติดตามประเมินผลตามระเบียบกระทรวงมหาดไทย ว่าด้วยการจัดทำแผนพัฒนาขององค์กรปกครองส่วนท้องถิ่น พ.ศ.๒๕๔๘ หมวด ๖ ข้อ ๒๘ ให้ผู้บริหารท้องถิ่นแต่งตั้งคณะกรรมการติดตามและประเมินผลแผนพัฒนาท้องถิ่น ซึ่งองค์การบริหารส่วนจังหวัดเพชรบูรณ์ ได้แต่งตั้งคณะกรรมการติดตามและประเมินผลแผนพัฒนาองค์การบริหารส่วนจังหวัดเพชรบูรณ์ ซึ่งกำหนดให้คณะกรรมการติดตามและประเมินผลแผนพัฒนาองค์การบริหารส่วนจังหวัดเพชรบูรณ์ มีอำนาจหน้าที่ดังนี้

๑. กำหนดแนวทาง วิธีการในการติดตามและประเมินผลแผนพัฒนา
๒. ดำเนินการติดตามและประเมินผลแผนพัฒนา
๓. รายงานผลและเสนอความเห็นซึ่งได้จากการติดตามและประเมินผลแผนพัฒนาต่อผู้บริหารท้องถิ่น เพื่อให้ผู้บริหารท้องถิ่นเสนอต่อสภาท้องถิ่น คณะกรรมการพัฒนาท้องถิ่น และประกาศผลการติดตามและประเมินผลแผนพัฒนาให้ประชาชนในท้องถิ่นทราบโดยทั่วกันอย่างน้อยปีละหนึ่งครั้ง ภายในเดือนธันวาคมของทุกปี ทั้งนี้ให้ปิดประกาศโดยเปิดเผยไม่น้อยกว่าสามสิบวัน
๔. แต่งตั้งคณะอนุกรรมการหรือคณะทำงานเพื่อช่วยปฏิบัติงานตามที่เห็นสมควร

๖.๒. การกำหนดวิธีการติดตามและประเมินผล

การติดตามและประเมินผลแผนพัฒนาองค์การบริหารส่วนจังหวัดเพชรบูรณ์ เป็นการติดตามประเมินผลการดำเนินงานขององค์การบริหารส่วนจังหวัดเพชรบูรณ์ในภาพรวมในประเด็นแต่ละยุทธศาสตร์ ทั้ง ๕ ยุทธศาสตร์ ตามแผนการดำเนินงานประจำปี โดยใช้คู่มือการติดตามและประเมินผลฯ ของกรมส่งเสริมการปกครองท้องถิ่นร่วมกับมหาวิทยาลัยธรรมศาสตร์ มาประยุกต์ใช้เป็นแบบประเมินความพึงพอใจต่อผลการดำเนินงานขององค์การบริหารส่วนจังหวัดเพชรบูรณ์ในภาพรวมและในประเด็นยุทธศาสตร์

ประชากรที่ใช้ในการติดตามและประเมินผลแผนพัฒนาองค์การบริหารส่วนจังหวัดเพชรบูรณ์ ได้แก่ ประชาชนที่อยู่ในเขตจังหวัดเพชรบูรณ์ โดยกำหนดกลุ่มเป้าหมายเป็นประชากรทั้ง ๑๑ อำเภอ โดยให้ครอบคลุมทุกกลุ่ม โดยเน้นภาคประชาชนเป็นหลัก

เครื่องมือที่ใช้ในการเก็บรวบรวมข้อมูล ได้แก่ แบบประเมินความพึงพอใจต่อผลการดำเนินงานขององค์การบริหารส่วนจังหวัดเพชรบูรณ์ในภาพรวม และในประเด็นยุทธศาสตร์ แบบสอบถาม ๓/๒, ๓/๓ โดยสร้างเครื่องมือตามแบบสอบถามที่กรมส่งเสริมการปกครองท้องถิ่นร่วมกับมหาวิทยาลัยธรรมศาสตร์ เป็นแบบสำรวจความพึงพอใจฯ สำหรับใช้ในการติดตามและประเมินผลแผนพัฒนา ในการวิเคราะห์ข้อมูลเมื่อรวบรวมแบบประเมินความพึงพอใจแล้ว จึงดำเนินการ ดังนี้

๑. ตรวจสอบความสมบูรณ์และถูกต้องของการตอบคำถามทุกฉบับ หลังจากดำเนินการเก็บรวบรวมแล้ว ซึ่งพบว่าแบบประเมินความพึงพอใจมีความสมบูรณ์ถูกต้อง จำนวน ๗๕๐ แบบ

๒. บันทึกข้อมูลที่เป็นรหัสลงในแบบบันทึกข้อมูล(Coding Form)และเครื่องคอมพิวเตอร์ตามลำดับ พร้อมทั้งตรวจสอบความถูกต้องของข้อมูลโดยใช้คอมพิวเตอร์ประมวลผลข้อมูล

๓. วิเคราะห์ข้อมูลด้วยคอมพิวเตอร์ โดยโปรแกรมสำเร็จรูป ดังนี้

ส่วนที่ ๑ ข้อมูลทั่วไป ลักษณะแบบสอบถามเป็นแบบตรวจสอบรายการ (Check List) วิเคราะห์โดยหาค่าเฉลี่ยร้อยละ นำเสนอแบบการบรรยาย

ส่วนที่ ๒ แบบประเมินความพึงพอใจของผู้ตอบแบบสอบถามในเขตจังหวัดเพชรบูรณ์ที่มีต่อผลการดำเนินงานขององค์การบริหารส่วนจังหวัดเพชรบูรณ์ ในภาพรวม แบบ ๓/๒ โดยมีเกณฑ์การให้คะแนน ๓ ระดับ ดังนี้

พอใจมาก	เท่ากับ	๓	คะแนน
พอใจ	เท่ากับ	๒	คะแนน
ไม่พอใจ	เท่ากับ	๑	คะแนน

กำหนดความหมายของค่าเฉลี่ยและแปรผลตามเกณฑ์ที่กำหนด ดังนี้

ค่าเฉลี่ย	๒.๐๑-๓.๐๐	หมายถึง	พอใจมาก
ค่าเฉลี่ย	๑.๐๑-๒.๐๐	หมายถึง	พอใจ
ค่าเฉลี่ย	๐.๐๑-๑.๐๐	หมายถึง	ไม่พอใจ

ส่วนที่ ๓ แบบประเมินความพึงพอใจของผู้ตอบแบบสอบถามในเขตจังหวัดเพชรบูรณ์ที่มีต่อผลการดำเนินงานขององค์การบริหารส่วนจังหวัดเพชรบูรณ์ ในประเด็นยุทธศาสตร์ แบบ ๓/๓ โดยกำหนดระดับความพึงพอใจจากค่าคะแนนเฉลี่ย (คะแนนเต็ม ๑๐) ดังนี้

ค่าเฉลี่ย	๗.๕๑ - ๑๐.๐๐	พอใจมาก
ค่าเฉลี่ย	๕.๐๑ - ๗.๕๐	พอใจ
ค่าเฉลี่ย	๐ - ๕.๐๐	ไม่พอใจ

๔. สถิติที่ใช้ในการวิเคราะห์ข้อมูล

ค่าร้อยละ (Percentage)

ค่าเฉลี่ย (Mean)

ค่าความเบี่ยงเบนมาตรฐาน (Standard Deviation)

๖.๓. การกำหนดช่วงเวลาในการติดตามและประเมินผลแผนพัฒนา

ในการกำหนดช่วงระยะเวลาในการติดตามและประเมินผลแผนพัฒนา ตามระเบียบกระทรวงมหาดไทย ว่าด้วยการจัดทำแผนพัฒนาขององค์กรปกครองส่วนท้องถิ่น พ.ศ.๒๕๔๘ หมวด ๖ ข้อ ๒๙ (๓) กำหนดให้คณะกรรมการติดตามและประเมินผลแผนพัฒนา รายงานผลและเสนอความเห็นซึ่งได้จากการติดตามและประเมินผลแผนพัฒนาต่อ ผู้บริหารท้องถิ่น เพื่อให้ผู้บริหารท้องถิ่นเสนอต่อสภาท้องถิ่น คณะกรรมการพัฒนาท้องถิ่น และประกาศผลการติดตามและประเมินผลแผนพัฒนาให้ประชาชนในท้องถิ่นทราบโดยทั่วกันอย่างน้อยปีละหนึ่งครั้ง ภายในเดือนธันวาคมของทุกปี ทั้งนี้ให้ปิดประกาศโดยเปิดเผยไม่น้อยกว่าสามสิบวัน ซึ่งองค์การบริหารส่วนจังหวัดเพชรบูรณ์ได้ดำเนินการตามระเบียบดังกล่าว โดยรายงานผลการติดตามประเมินผลแผนพัฒนาเป็นรายไตรมาส ดังนี้

ไตรมาสที่ ๑	๑ เมษายน ของทุกปี	(ข้อมูลของเดือนมกราคม-มีนาคม)
ไตรมาสที่ ๒	๑ กรกฎาคม ของทุกปี	(ข้อมูลของเดือนเมษายน-มิถุนายน)
ไตรมาสที่ ๓	๑ ตุลาคม ของทุกปี	(ข้อมูลของเดือนกรกฎาคม-กันยายน)
ไตรมาสที่ ๔	๑ มกราคม ของทุกปี	(ข้อมูลของเดือนตุลาคม-ธันวาคม)

และกำหนดห้วงระยะเวลาในการดำเนินการออกติดตามประเมินผลแผนพัฒนา ตามแบบประเมิน ความพึงพอใจต่อผลการดำเนินงานขององค์การบริหารส่วนจังหวัดเพชรบูรณ์ในภาพรวม และในประเด็น ยุทธศาสตร์ แบบสอบถาม ๓/๒, ๓/๓ ในห้วงระยะเวลาของเดือนพฤศจิกายน – ธันวาคม ของทุกปี

รายละเอียดโครงการพัฒนา
แผนพัฒนาสามปีองค์การบริหารส่วนจังหวัดเพชรบูรณ์ (พ.ศ. ๒๕๕๕ - ๒๕๕๗)

๑. ยุทธศาสตร์การพัฒนาด้านโครงสร้างพื้นฐาน

๑.๑ สนับสนุนก่อสร้างและปรับปรุงถนน สะพาน

ที่	โครงการ	วัตถุประสงค์	เป้าหมาย (ผลผลิตของโครงการ)	งบประมาณและที่มา			ผลลัพธ์ที่คาดว่าจะได้รับ	หน่วยงานที่รับผิดชอบ
				๒๕๕๕ (บาท)	๒๕๕๖ (บาท)	๒๕๕๗ (บาท)		
๑	ก่อสร้างถนนคสล.สายบ้านโนน หมู่ที่ ๑๔ ต.ป่าเลา อ.เมือง จ.เพชรบูรณ์	เพื่อให้มีเส้นทางสำหรับประชาชนทั่วไปใช้ในการสัญจรไป-มาสะดวก รวดเร็ว และปลอดภัย	ผิวจราจรกว้าง ๖.๐๐ เมตร ระยะทางรวม ๒,๕๕๐ เมตร หนา ๐.๑๕ เมตร (ช่วงที่ ๑ ระยะทาง ๒๕๒ เมตร)	๑,๐๐๐,๐๐๐	-	-	ประชาชนทั่วไปมีเส้นทางคมนาคมในการสัญจรไป-มา สะดวก รวดเร็ว และปลอดภัย	กองแผนฯ
๒	ก่อสร้างถนนคสล.สายหมู่ที่ ๑๐ ต.ป่าเลา อ.เมือง จ.เพชรบูรณ์	เพื่อให้มีเส้นทางสำหรับประชาชนทั่วไปใช้ในการสัญจรไป-มาสะดวก รวดเร็ว และปลอดภัย	ผิวจราจรกว้าง ๖.๐๐ เมตร ระยะทาง ๑,๑๔๑ เมตร (ช่วงที่ ๑ พื้นที่จราจรไม่น้อยกว่า ๒,๗๖๐ เมตร)	๑,๕๐๐,๐๐๐	-	-	ประชาชนทั่วไปมีเส้นทางคมนาคมในการสัญจรไป-มา สะดวก รวดเร็ว และปลอดภัย	กองแผนฯ
๓	เสริมผิวถนนแอสฟัลต์ติกคอนกรีต หมู่ที่ ๘ ต.ห้วยสะแก อ.เมือง-ต.ห้วยโป่ง อ.หนองไผ่ จ.เพชรบูรณ์	เพื่อปรับปรุงเส้นทางคมนาคมให้มีสภาพดีขึ้น ประชาชนสัญจรไป-มา สะดวก รวดเร็ว ปลอดภัย	ผิวจราจรกว้าง ๖.๐๐ เมตร หนา ๔.๐๐ เซนติเมตร ระยะทาง ๑,๑๐๐ เมตร พื้นที่จราจรไม่น้อยกว่า ๖,๖๐๐ เมตร	๒,๐๐๐,๐๐๐	-	-	ประชาชนทั่วไปมีเส้นทางคมนาคมในการสัญจรไป-มา สะดวก รวดเร็ว และปลอดภัย	กองแผนฯ
๔	เสริมผิวถนนแอสฟัลต์ติกคอนกรีต หมู่ที่ ๑ บ.ชัยมงคล ต.ห้วยสะแก เชื่อมหมู่ที่ ๖ บ.ฆวนต ต.นายม อ.เมือง จ.เพชรบูรณ์	เพื่อปรับปรุงเส้นทางคมนาคมให้มีสภาพดีขึ้น ประชาชนสัญจรไป-มา สะดวก รวดเร็ว ปลอดภัย	ผิวจราจรกว้าง ๖.๐๐ เมตร หนา ๔.๐๐ เซนติเมตร ระยะทาง ๑,๑๐๐ เมตร พื้นที่จราจรไม่น้อยกว่า ๖,๖๐๐ เมตร	๒,๐๐๐,๐๐๐	-	-	ประชาชนทั่วไปมีเส้นทางคมนาคมในการสัญจรไป-มา สะดวก รวดเร็ว และปลอดภัย	กองแผนฯ

๑. ยุทธศาสตร์การพัฒนาด้านโครงสร้างพื้นฐาน

๑.๑ สนับสนุนก่อสร้างและปรับปรุงถนน สะพาน

ที่	โครงการ	วัตถุประสงค์	เป้าหมาย (ผลผลิตของโครงการ)	งบประมาณและที่มา			ผลลัพธ์ที่คาดว่าจะได้รับ	หน่วยงานที่รับผิดชอบ
				๒๕๕๕ (บาท)	๒๕๕๖ (บาท)	๒๕๕๗ (บาท)		
๕	ก่อสร้างถนนคสล. หมู่ที่ ๕ บ.ใหม่วังสีมา ต.ระวิง เชื่อม หมู่ที่ ๗ ต.ห้วยสะแก อ.เมือง จ.เพชรบูรณ์	เพื่อให้มีเส้นทางสำหรับประชาชนทั่วไปใช้ในการสัญจรไป-มาสะดวก รวดเร็ว และปลอดภัย	ผิวจราจรกว้าง ๖.๐๐ เมตร ระยะทาง ๒๒๕ เมตร หนา ๐.๑๕ เมตร	๑,๐๐๐,๐๐๐	-	-	ประชาชนทั่วไปมีเส้นทางคมนาคมในการสัญจรไป-มา สะดวก รวดเร็ว และปลอดภัย	กองแผนฯ
๖	ก่อสร้างถนนคสล. หมู่ที่ ๖ บ.ขมวด ต.นายม เชื่อม หมู่ที่ ๓ ต.ห้วยสะแก อ.เมือง จ.เพชรบูรณ์	เพื่อให้มีเส้นทางสำหรับประชาชนทั่วไปใช้ในการสัญจรไป-มาสะดวก รวดเร็ว และปลอดภัย	ผิวจราจรกว้าง ๖.๐๐ เมตร ระยะทาง ๕๔๕ เมตร หนา ๐.๑๕ เมตร	๒,๐๐๐,๐๐๐	-	-	ประชาชนทั่วไปมีเส้นทางคมนาคมในการสัญจรไป-มา สะดวก รวดเร็ว และปลอดภัย	กองแผนฯ
๗	ก่อสร้างถนนคสล. หมู่ที่ ๕ บ.ห้วยนาเหนือ ต.นายม อ.เมือง จ.เพชรบูรณ์	เพื่อให้มีเส้นทางสำหรับประชาชนทั่วไปใช้ในการสัญจรไป-มาสะดวก รวดเร็ว และปลอดภัย	ผิวจราจรกว้าง ๖.๐๐ เมตร ระยะทาง ๒๖๕ เมตร หนา ๐.๑๕ เมตร	๑,๐๐๐,๐๐๐	-	-	ประชาชนทั่วไปมีเส้นทางคมนาคมในการสัญจรไป-มา สะดวก รวดเร็ว และปลอดภัย	กองแผนฯ
๘	ก่อสร้างถนนคสล. หมู่ที่ ๑ บ.วังไค้ง ต.ตะเภาเข้ เชื่อม บ.เฉลียงลับ ต.นาป่า อ.เมือง จ.เพชรบูรณ์	เพื่อให้มีเส้นทางสำหรับประชาชนทั่วไปใช้ในการสัญจรไป-มาสะดวก รวดเร็ว และปลอดภัย	ผิวจราจรกว้าง ๖.๐๐ เมตร ระยะทาง ๒๗๕ เมตร หนา ๐.๑๕ เมตร	๑,๐๐๐,๐๐๐	-	-	ประชาชนทั่วไปมีเส้นทางคมนาคมในการสัญจรไป-มา สะดวก รวดเร็ว และปลอดภัย	กองแผนฯ
๙	ก่อสร้างถนนคสล. หมู่ที่ ๒ ซอยผู้ภักดี ต.สะเดียง อ.เมือง จ.เพชรบูรณ์	เพื่อให้มีเส้นทางสำหรับประชาชนทั่วไปใช้ในการสัญจรไป-มาสะดวก รวดเร็ว และปลอดภัย	ผิวจราจรกว้าง ๖.๐๐ เมตร ระยะทาง ๓๗๗ เมตร หนา ๐.๑๕ เมตร	๑,๘๐๐,๐๐๐	-	-	ประชาชนทั่วไปมีเส้นทางคมนาคมในการสัญจรไป-มา สะดวก รวดเร็ว และปลอดภัย	กองแผนฯ

๑. ยุทธศาสตร์การพัฒนาด้านโครงสร้างพื้นฐาน

๑.๑ สนับสนุนก่อสร้างและปรับปรุงถนน สะพาน

ที่	โครงการ	วัตถุประสงค์	เป้าหมาย (ผลผลิตของโครงการ)	งบประมาณและที่มา			ผลลัพธ์ที่คาดว่าจะได้รับ	หน่วยงานที่รับผิดชอบ
				๒๕๕๕ (บาท)	๒๕๕๖ (บาท)	๒๕๕๗ (บาท)		
๑๐	ก่อสร้างถนนคสล. หมู่ที่ ๙ ต.ตะบะเขว้า เชื่อม หมู่ที่ ๑๖ ต.นาป่า อ.เมือง จ.เพชรบูรณ์	เพื่อให้มีเส้นทางสำหรับประชาชนทั่วไปใช้ในการสัญจรไป-มาสะดวก รวดเร็ว และปลอดภัย	ผิวจราจรกว้าง ๖.๐๐ เมตร ระยะทาง ๕๐๐ เมตร หนา ๐.๑๕ เมตร	-	๒,๐๐๐,๐๐๐	-	ประชาชนทั่วไปมีเส้นทางคมนาคมในการสัญจรไป-มา สะดวก รวดเร็ว และปลอดภัย	กองแผนฯ
๑๑	ก่อสร้างถนนคสล. หมู่ที่ ๓ บ.ชัยยาง ต.นาป่า เชื่อม บ.ห้วยมะปราง ต.บ.โคก อ.เมือง จ.เพชรบูรณ์	เพื่อให้มีเส้นทางสำหรับประชาชนทั่วไปใช้ในการสัญจรไป-มาสะดวก รวดเร็ว และปลอดภัย	ผิวจราจรกว้าง ๖.๐๐ เมตร ระยะทาง ๕๐๐ เมตร หนา ๐.๑๕ เมตร	-	๒,๐๐๐,๐๐๐	-	ประชาชนทั่วไปมีเส้นทางคมนาคมในการสัญจรไป-มา สะดวก รวดเร็ว และปลอดภัย	กองแผนฯ
๑๒	ก่อสร้างถนนลูกรัง บ.โคกโนนอิฐ หมู่ที่ ๒ ต.นาป่า อ.เมือง จ.เพชรบูรณ์	เพื่อให้มีเส้นทางคมนาคมสำหรับประชาชนทั่วไปใช้ในการสัญจรไปมา และขนส่งผลิตผลทางการเกษตร สะดวก รวดเร็ว และปลอดภัย	ผิวจราจรกว้าง ๖.๐๐ เมตร ระยะทาง ๕๐๐ เมตร หนา ๐.๑๕ เมตร	-	๒,๐๐๐,๐๐๐	-	ประชาชนทั่วไปมีเส้นทางคมนาคมในการสัญจรไปมา และขนส่งผลิตผลทางการเกษตร สะดวก รวดเร็ว และปลอดภัย	กองแผนฯ
๑๓	ก่อสร้างสะพานคสล. ต.น้ำร้อน อ.เมือง จ.เพชรบูรณ์	เพื่อให้มีเส้นทางสำหรับประชาชนทั่วไปใช้ในการสัญจรไป-มาสะดวก รวดเร็ว และปลอดภัย	สมทบในการก่อสร้างสะพานแก่อบต.น้ำร้อน จำนวน ๑ แห่ง	-	๕๐๐,๐๐๐	-	ประชาชนทั่วไปมีเส้นทางคมนาคมในการสัญจรไป-มา สะดวก รวดเร็ว และปลอดภัย	กองแผนฯ

๑. ยุทธศาสตร์การพัฒนาด้านโครงสร้างพื้นฐาน

๑.๑ สนับสนุนก่อสร้างและปรับปรุงถนน สะพาน

ที่	โครงการ	วัตถุประสงค์	เป้าหมาย (ผลผลิตของโครงการ)	งบประมาณและที่มา			ผลลัพธ์ที่คาดว่าจะได้รับ	หน่วยงานที่รับผิดชอบ
				๒๕๕๕ (บาท)	๒๕๕๖ (บาท)	๒๕๕๗ (บาท)		
๑๔	ก่อสร้างสะพานคสล. หมู่ที่ ๘ ต.สะเตียง อ.เมือง จ.เพชรบูรณ์	เพื่อให้มีเส้นทางสำหรับประชาชนทั่วไปใช้ในการสัญจรไป-มาสะดวก รวดเร็ว และปลอดภัย	ผิวจราจรกว้าง ๗.๐๐ เมตร ระยะทาง ๗๐.๐๐ เมตร	-	๑,๐๐๐,๐๐๐	-	ประชาชนทั่วไปมีเส้นทางคมนาคมในการสัญจรไป-มา สะดวก รวดเร็ว และปลอดภัย	กองแผนฯ
๑๕	ก่อสร้างถนนลูกรังบดอัดแน่น หมู่ที่ ๘ ต.นางัว อ.เมือง จ.เพชรบูรณ์	เพื่อให้มีเส้นทางคมนาคมสำหรับประชาชนทั่วไปใช้ในการสัญจรไปมา และขนส่งผลิตผลทางการเกษตร สะดวก รวดเร็ว และปลอดภัย	ผิวจราจรกว้าง ๖.๐๐ เมตร ระยะทาง ๕๐๐ เมตร หนา ๐.๑๕ เมตร	-	๒,๐๐๐,๐๐๐	-	ประชาชนทั่วไปมีเส้นทางคมนาคมในการสัญจรไปมา และขนส่งผลิตผลทางการเกษตร สะดวก รวดเร็ว และปลอดภัย	กองแผนฯ
๑๖	ก่อสร้างถนนคสล. สายหนองกระทุ่มใหญ่ หมู่ที่ ๑๓-๒๑ ต.ท่าพล อ.เมือง จ.เพชรบูรณ์	เพื่อให้มีเส้นทางสำหรับประชาชนทั่วไปใช้ในการสัญจรไป-มาสะดวก รวดเร็ว และปลอดภัย	ผิวจราจรกว้าง ๖.๐๐ เมตร ระยะทาง ๑,๖๐๐ เมตร (ช่วงที่ ๑ ระยะทาง ๓๐๐ เมตร)	-	๑,๙๒๐,๐๐๐	-	ประชาชนทั่วไปมีเส้นทางคมนาคมในการสัญจรไป-มา สะดวก รวดเร็ว และปลอดภัย	กองแผนฯ
๑๗	ก่อสร้างถนนคสล. รอบสระหนองเคียน หมู่ที่ ๒๑ ต.ท่าพล อ.เมือง จ.เพชรบูรณ์	เพื่อให้มีเส้นทางสำหรับประชาชนทั่วไปใช้ในการสัญจรไป-มาสะดวก รวดเร็ว และปลอดภัย	ผิวจราจรกว้าง ๖.๐๐ เมตร ระยะทาง ๑,๗๐๐ เมตร (ช่วงที่ ๑ ระยะทาง ๕๐๐ เมตร)	-	๒,๐๐๐,๐๐๐	-	ประชาชนทั่วไปมีเส้นทางคมนาคมในการสัญจรไป-มา สะดวก รวดเร็ว และปลอดภัย	กองแผนฯ

๑. ยุทธศาสตร์การพัฒนาด้านโครงสร้างพื้นฐาน

๑.๑ สนับสนุนก่อสร้างและปรับปรุงถนน สะพาน

ที่	โครงการ	วัตถุประสงค์	เป้าหมาย (ผลผลิตของโครงการ)	งบประมาณและที่มา			ผลลัพธ์ที่คาดว่าจะได้รับ	หน่วยงานที่รับผิดชอบ
				๒๕๕๕ (บาท)	๒๕๕๖ (บาท)	๒๕๕๗ (บาท)		
๑๘	ก่อสร้างถนนคสล.สายสวนมอญ-โนนสง่า หมู่ที่ ๒ ต.ท่าพล อ.เมือง จ.เพชรบูรณ์	เพื่อให้มีเส้นทางสำหรับประชาชนทั่วไปใช้ในการสัญจรไป-มาสะดวก รวดเร็ว และปลอดภัย	ผิวจราจรกว้าง ๖.๐๐ เมตร ระยะทาง ๑,๔๐๐ เมตร (ช่วงที่ ๑ ระยะทาง ๓๐๐ เมตร)	-	๑,๕๐๐,๐๐๐	-	ประชาชนทั่วไปมีเส้นทางคมนาคมในการสัญจรไป-มา สะดวก รวดเร็ว และปลอดภัย	กองแผนฯ
๑๙	ปรับปรุงซ่อมแซมถนนลาดยางสายคลองมะนาว-ซำอีเลิศ หมู่ที่ ๘-๑๘ ต.ท่าพล อ.เมือง จ.เพชรบูรณ์	เพื่อปรับปรุงเส้นทางคมนาคมให้มีสภาพดีขึ้น ประชาชนสัญจรไป-มา สะดวก รวดเร็ว ปลอดภัย	ผิวจราจรกว้าง ๖.๐๐ เมตร ระยะทาง ๑,๐๐๐ เมตร (ช่วงที่ ๑ ระยะทาง ๑๕๐ เมตร)	-	๖๐๐,๐๐๐	-	ประชาชนทั่วไปมีเส้นทางคมนาคมในการสัญจรไป-มา สะดวก รวดเร็ว และปลอดภัย	กองแผนฯ
๒๐	ปรับปรุงซ่อมแซมถนนลาดยางสายคลองมะนาว หมู่ที่ ๘-๑๘ ต.ท่าพล อ.เมือง จ.เพชรบูรณ์	เพื่อปรับปรุงเส้นทางคมนาคมให้มีสภาพดีขึ้น ประชาชนสัญจรไป-มา สะดวก รวดเร็ว ปลอดภัย	ผิวจราจรกว้าง ๖.๐๐ เมตร ระยะทาง ๑,๐๐๐ เมตร (ช่วงที่ ๑ ระยะทาง ๑๕๐ เมตร)	-	๖๐๐,๐๐๐	-	ประชาชนทั่วไปมีเส้นทางคมนาคมในการสัญจรไป-มา สะดวก รวดเร็ว และปลอดภัย	กองแผนฯ
๒๑	ปรับปรุงซ่อมแซมถนนลาดยางสายตะเคียนเงิน-ตะลุดลาน หมู่ที่ ๒๑ ต.ท่าพล อ.เมือง เข็ม ต.บึงคล้า อ.หล่มสัก จ.เพชรบูรณ์	เพื่อปรับปรุงเส้นทางคมนาคมให้มีสภาพดีขึ้น ประชาชนสัญจรไป-มา สะดวก รวดเร็ว ปลอดภัย	ผิวจราจรกว้าง ๖.๐๐ เมตร ระยะทาง ๑,๗๐๐ เมตร (ช่วงที่ ๑ ระยะทาง ๑๕๐ เมตร)	-	๖๐๐,๐๐๐	-	ประชาชนทั่วไปมีเส้นทางคมนาคมในการสัญจรไป-มา สะดวก รวดเร็ว และปลอดภัย	กองแผนฯ
๒๒	ก่อสร้างถนนลาดยาง Cape Seal หมู่ที่ ๔-๒ ต.ระวีง อ.เมือง จ.เพชรบูรณ์	เพื่อให้มีเส้นทางสำหรับประชาชนทั่วไปใช้ในการสัญจรไป-มาสะดวก รวดเร็ว และปลอดภัย	ผิวจราจรกว้าง ๙.๐๐ เมตร ระยะทาง ๘,๐๐๐ เมตร (ช่วงที่ ๑ ระยะทาง ๓๕๐ เมตร)	-	๑,๖๐๐,๐๐๐	-	ประชาชนทั่วไปมีเส้นทางคมนาคมในการสัญจรไป-มา สะดวก รวดเร็ว และปลอดภัย	กองแผนฯ

๑. ยุทธศาสตร์การพัฒนาด้านโครงสร้างพื้นฐาน

๑.๑ สนับสนุนก่อสร้างและปรับปรุงถนน สะพาน

ที่	โครงการ	วัตถุประสงค์	เป้าหมาย (ผลผลิตของโครงการ)	งบประมาณและที่มา			ผลลัพธ์ที่คาดว่าจะได้รับ	หน่วยงานที่รับผิดชอบ
				๒๕๕๕ (บาท)	๒๕๕๖ (บาท)	๒๕๕๗ (บาท)		
๒๓	ปรับปรุงเส้นทางจราจร หมู่ที่ ๑ ต.ระวิง อ.เมือง จ.เพชรบูรณ์	เพื่อปรับปรุงเส้นทางคมนาคมให้มีสภาพดียิ่งขึ้น ประชาชนสัญจรไป-มา สะดวก รวดเร็ว ปลอดภัย	ผิวจราจรกว้าง ๖.๐๐ เมตร ระยะทาง ๒,๐๐๐ เมตร (ช่วงที่ ๑ ระยะทาง ๕๐๐ เมตร)	-	๒,๐๐๐,๐๐๐	-	ประชาชนทั่วไปมีเส้นทางคมนาคมในการสัญจรไป-มา สะดวก รวดเร็ว และปลอดภัย	กองแผนฯ
๒๔	ก่อสร้างถนนคสล. หมู่ที่ ๘ บ.ชัยขมภู ต.ระวิง เขื่อน บ.ขมวด ต.นายม อ.เมือง จ.เพชรบูรณ์	เพื่อให้มีเส้นทางสำหรับประชาชนทั่วไปใช้ในการสัญจรไป-มาสะดวก รวดเร็ว และปลอดภัย	ผิวจราจรกว้าง ๖.๐๐ เมตร ระยะทาง ๖๐๐ เมตร	-	๑,๘๐๐,๐๐๐	-	ประชาชนทั่วไปมีเส้นทางคมนาคมในการสัญจรไป-มา สะดวก รวดเร็ว และปลอดภัย	กองแผนฯ
๒๕	ก่อสร้างถนนคสล. หมู่ที่ ๖ บ.ยางกุด ต.ระวิง เขื่อนต.วังโบสถ์ อ.เมือง จ.เพชรบูรณ์	เพื่อให้มีเส้นทางสำหรับประชาชนทั่วไปใช้ในการสัญจรไป-มาสะดวก รวดเร็ว และปลอดภัย	ผิวจราจรกว้าง ๖.๐๐ เมตร ระยะทาง ๖๐๐ เมตร	-	๑,๘๐๐,๐๐๐	-	ประชาชนทั่วไปมีเส้นทางคมนาคมในการสัญจรไป-มา สะดวก รวดเร็ว และปลอดภัย	กองแผนฯ
๒๖	ก่อสร้างรางระบายน้ำ หมู่ที่ ๔ บ.คลองขุด ต.ซอนไพร-หมู่ที่ ๖ ต.บ้านโตก อ.เมือง จ.เพชรบูรณ์	เพื่อเป็นการระบายน้ำของถนน และป้องกันถนนชำรุดเสียหาย	ระยะทาง ๑,๐๐๐ เมตร	-	๑,๕๐๐,๐๐๐	-	เส้นทางในการคมนาคมคงสภาพดี มั่นคงแข็งแรง	กองแผนฯ
๒๗	ก่อสร้างถนนลูกรังจากโรงไหม-เนินสว่าง หมู่ที่ ๙ ต.ระวิง อ.เมือง จ.เพชรบูรณ์	เพื่อให้มีเส้นทางคมนาคมสำหรับประชาชนทั่วไปใช้ในการสัญจรไปมา และขนส่งผลิตผลทางการเกษตร สะดวก รวดเร็ว และปลอดภัย	ผิวจราจรกว้าง ๘.๐๐ เมตร ระยะทาง ๒,๐๐๐ เมตร (ช่วงที่ ๑ ระยะทาง ๑๕๐ เมตร)	-	-	๑,๐๐๐,๐๐๐	ประชาชนทั่วไปมีเส้นทางคมนาคมในการสัญจรไปมา และขนส่งผลิตผลทางการเกษตร สะดวก รวดเร็ว และปลอดภัย	กองแผนฯ

๑. ยุทธศาสตร์การพัฒนาด้านโครงสร้างพื้นฐาน

๑.๑ สนับสนุนก่อสร้างและปรับปรุงถนน สะพาน

ที่	โครงการ	วัตถุประสงค์	เป้าหมาย (ผลผลิตของโครงการ)	งบประมาณและที่มา			ผลลัพธ์ที่คาดว่าจะได้รับ	หน่วยงานที่รับผิดชอบ
				๒๕๕๕ (บาท)	๒๕๕๖ (บาท)	๒๕๕๗ (บาท)		
๒๘	ก่อสร้างถนนคสล.สายหนองคล้า หมู่ที่ ๓ บ.หนองหิน ต.ห้วยสะแก อ.เมือง จ.เพชรบูรณ์	เพื่อให้มีเส้นทางสำหรับประชาชนทั่วไปใช้ในการสัญจรไป-มาสะดวก รวดเร็ว และปลอดภัย	ผิวจราจรกว้าง ๖.๐๐ เมตร ระยะทาง ๖๐๐ เมตร หนา ๐.๑๕ เมตร	-	-	๑,๙๘๐,๐๐๐	ประชาชนทั่วไปมีเส้นทางคมนาคมในการสัญจรไป-มา สะดวก รวดเร็ว และปลอดภัย	กองแผนฯ
๒๙	ก่อสร้างถนนลูกรังสายเลียบบคลองระวิง หมู่ที่ ๕ บ.ใหม่วังสีมา ต.ระวิง อ.เมือง จ.เพชรบูรณ์	เพื่อให้มีเส้นทางคมนาคมสำหรับประชาชนทั่วไปใช้ในการสัญจรไปมา และขนส่งผลิตผลทางการเกษตร สะดวก รวดเร็ว และปลอดภัย	ผิวจราจรกว้าง ๘.๐๐ เมตร ระยะทาง ๓,๕๐๐ เมตร (ช่วงที่ ๑ ระยะทาง ๒,๕๐๐ เมตร)	-	-	๒,๐๐๐,๐๐๐	ประชาชนทั่วไปมีเส้นทางคมนาคมในการสัญจรไปมา และขนส่งผลิตผลทางการเกษตร สะดวก รวดเร็ว และปลอดภัย	กองแผนฯ
๓๐	ก่อสร้างถนนคสล.สายหมู่ที่ ๑๐ บ.ระหาร ต.ห้วยสะแก-ต.ระวิง อ.เมือง จ.เพชรบูรณ์	เพื่อให้มีเส้นทางสำหรับประชาชนทั่วไปใช้ในการสัญจรไป-มาสะดวก รวดเร็ว และปลอดภัย	ผิวจราจรกว้าง ๖.๐๐ เมตร ระยะทาง ๕๕๐ เมตร หนา ๐.๑๕ เมตร	-	-	๑,๘๑๕,๐๐๐	ประชาชนทั่วไปมีเส้นทางคมนาคมในการสัญจรไป-มา สะดวก รวดเร็ว และปลอดภัย	กองแผนฯ
๓๑	ปรับปรุงถนนลาดยางแอสฟัลท์ติก บ.ปากน้ำ-ห้วยอีเหี้ยน หมู่ที่ ๑๐ ต.นาป่า อ.เมือง จ.เพชรบูรณ์	เพื่อปรับปรุงเส้นทางคมนาคมให้มีสภาพดีขึ้น ประชาชนสัญจรไป-มา สะดวก รวดเร็ว ปลอดภัย	ผิวจราจรกว้าง ๖.๐๐ เมตร ระยะทาง ๕,๕๐๐ เมตร (ช่วงที่ ๑ ระยะทาง ๕๐๐ เมตร)	-	-	๑,๕๐๐,๐๐๐	ประชาชนทั่วไปมีเส้นทางคมนาคมในการสัญจรไป-มา สะดวก รวดเร็ว และปลอดภัย	กองแผนฯ

๑. ยุทธศาสตร์การพัฒนาด้านโครงสร้างพื้นฐาน

๑.๑ สนับสนุนก่อสร้างและปรับปรุงถนน สะพาน

ที่	โครงการ	วัตถุประสงค์	เป้าหมาย (ผลผลิตของโครงการ)	งบประมาณและที่มา			ผลลัพธ์ที่คาดว่าจะได้รับ	หน่วยงานที่รับผิดชอบ
				๒๕๕๕ (บาท)	๒๕๕๖ (บาท)	๒๕๕๗ (บาท)		
๓๒	ก่อสร้างถนนลาดยางแอสฟัลท์ติก บ.กกไทร-วังโค้ง หมู่ที่ ๙ ต.นาป่า อ.เมือง จ.เพชรบูรณ์	เพื่อให้มีเส้นทางสำหรับประชาชนทั่วไปใช้ในการสัญจรไป-มาสะดวก รวดเร็ว และปลอดภัย	ผิวจราจรกว้าง ๖.๐๐ เมตร ระยะทาง ๓,๗๐๐ เมตร (ช่วงที่ ๑ ระยะทาง ๕๐๐ เมตร)	-	-	๑,๕๐๐,๐๐๐	ประชาชนทั่วไปมีเส้นทางคมนาคมในการสัญจรไป-มา สะดวก รวดเร็ว และปลอดภัย	กองแผนฯ
๓๓	ปรับปรุงซ่อมแซมถนนลาดยางสาย ๒๐๐๗ ต.นายม-ต.วังชมพู อ.เมือง จ.เพชรบูรณ์	เพื่อปรับปรุงเส้นทางคมนาคมให้มีสภาพดีขึ้น ประชาชนสัญจรไป-มา สะดวก รวดเร็ว ปลอดภัย	ผิวจราจรกว้าง ๖.๐๐ เมตร ระยะทาง ๒,๘๕๙ เมตร (ช่วงที่ ๑ ระยะทาง ๒๕๐ เมตร)	-	-	๑,๐๐๐,๐๐๐	ประชาชนทั่วไปมีเส้นทางคมนาคมในการสัญจรไป-มา สะดวก รวดเร็ว และปลอดภัย	กองแผนฯ
๓๔	ก่อสร้างวางระบายน้ำทางหลวงหมายเลข ๒๐๐๗ - ๒๒๗๕ บ.ถ้ำน้ำบัง บริเวณชุมชนที่ ๒ หมู่ที่ ๒-๓ ต.นายม อ.เมือง จ.เพชรบูรณ์	เพื่อเป็นการระบายน้ำของถนน และป้องกันถนนชำรุดเสียหาย	จำนวน ๑ แห่ง	-	-	๑,๐๐๐,๐๐๐	เส้นทางในการคมนาคมคงสภาพดี มั่นคงแข็งแรง	กองแผนฯ
๓๕	ก่อสร้างถนนคสล.หรือลาดยาง หมู่ที่ ๔-๑๔ ต.ห้วยสะแก อ.เมือง จ.เพชรบูรณ์	เพื่อให้มีเส้นทางสำหรับประชาชนทั่วไปใช้ในการสัญจรไป-มาสะดวก รวดเร็ว และปลอดภัย	ผิวจราจรกว้าง ๖.๐๐ เมตร ระยะทาง ๓,๐๐๐ เมตร (ช่วงที่ ๑ ระยะทาง ๒๕๐ เมตร)	-	-	๑,๐๐๐,๐๐๐	ประชาชนทั่วไปมีเส้นทางคมนาคมในการสัญจรไป-มา สะดวก รวดเร็ว และปลอดภัย	กองแผนฯ

๑. ยุทธศาสตร์การพัฒนาด้านโครงสร้างพื้นฐาน

๑.๑ สนับสนุนก่อสร้างและปรับปรุงถนน สะพาน

ที่	โครงการ	วัตถุประสงค์	เป้าหมาย (ผลผลิตของโครงการ)	งบประมาณและที่มา			ผลลัพธ์ที่คาดว่าจะได้รับ	หน่วยงานที่รับผิดชอบ
				๒๕๕๕ (บาท)	๒๕๕๖ (บาท)	๒๕๕๗ (บาท)		
๓๖	ก่อสร้างถนนคสล.หมู่ที่ ๑ - บ้านวังเตือ ต.นายม อ.เมือง จ.เพชรบูรณ์	เพื่อให้มีเส้นทางสำหรับประชาชนทั่วไปใช้ในการสัญจรไป-มาสะดวก รวดเร็ว และปลอดภัย	ผิวจราจรกว้าง ๖.๐๐ เมตร ระยะทาง ๓,๐๐๐ เมตร (ช่วงที่ ๑ ระยะทาง ๒๕๐ เมตร)	-	-	๑,๐๐๐,๐๐๐	ประชาชนทั่วไปมีเส้นทางคมนาคมในการสัญจรไป-มา สะดวก รวดเร็ว และปลอดภัย	กองแผนฯ
๓๗	ก่อสร้างถนนคสล.หมู่ที่ ๑๑ ต.นายม-หมู่ที่ ๓ ต.ห้วยสะแก อ.เมือง จ.เพชรบูรณ์	เพื่อให้มีเส้นทางสำหรับประชาชนทั่วไปใช้ในการสัญจรไป-มาสะดวก รวดเร็ว และปลอดภัย	ผิวจราจรกว้าง ๖.๐๐ เมตร ระยะทาง ๓,๐๐๐ เมตร (ช่วงที่ ๑ ระยะทาง ๒๕๐ เมตร)	-	-	๑,๐๐๐,๐๐๐	ประชาชนทั่วไปมีเส้นทางคมนาคมในการสัญจรไป-มา สะดวก รวดเร็ว และปลอดภัย	กองแผนฯ
๓๘	ก่อสร้างถนนคสล.ทางเข้าสนง. กศน. จังหวัดเพชรบูรณ์	เพื่อให้มีเส้นทางสำหรับประชาชนทั่วไปใช้ในการสัญจรไป-มาสะดวก รวดเร็ว และปลอดภัย	ผิวจราจรกว้าง ๖.๐๐ เมตร ระยะทาง ๑๐๐ เมตร	-	-	๕๐๐,๐๐๐	ประชาชนทั่วไปมีเส้นทางคมนาคมในการสัญจรไป-มา สะดวก รวดเร็ว และปลอดภัย	กองแผนฯ
๓๙	ก่อสร้างถนนคสล.ทางเข้า-ออก สถานีอนามัยยางลาด ต.ระวิง อ.เมือง จ.เพชรบูรณ์	เพื่อให้มีเส้นทางสำหรับประชาชนทั่วไปใช้ในการสัญจรไป-มาสะดวก รวดเร็ว และปลอดภัย	ผิวจราจรกว้าง ๖.๐๐ เมตร ระยะทาง ๒๐๐ เมตร	-	-	๕๐๐,๐๐๐	ประชาชนทั่วไปมีเส้นทางคมนาคมในการสัญจรไป-มา สะดวก รวดเร็ว และปลอดภัย	กองแผนฯ
๔๐	ก่อสร้างถนนลาดยาง หมู่ที่ ๔-๖ ต.บ้านโตก อ.เมือง จ.เพชรบูรณ์	เพื่อให้มีเส้นทางสำหรับประชาชนทั่วไปใช้ในการสัญจรไป-มาสะดวก รวดเร็ว และปลอดภัย	ผิวจราจรกว้าง ๖.๐๐ เมตร ระยะทาง ๔,๐๐๐ เมตร (ช่วงที่ ๑ ระยะทาง ๒๕๐ เมตร)	-	-	๑,๐๐๐,๐๐๐	ประชาชนทั่วไปมีเส้นทางคมนาคมในการสัญจรไป-มา สะดวก รวดเร็ว และปลอดภัย	กองแผนฯ

๑. ยุทธศาสตร์การพัฒนาด้านโครงสร้างพื้นฐาน

๑.๑ สนับสนุนก่อสร้างและปรับปรุงถนน สะพาน

ที่	โครงการ	วัตถุประสงค์	เป้าหมาย (ผลผลิตของโครงการ)	งบประมาณและที่มา			ผลลัพธ์ที่คาดว่าจะได้รับ	หน่วยงานที่รับผิดชอบ
				๒๕๕๕ (บาท)	๒๕๕๖ (บาท)	๒๕๕๗ (บาท)		
๔๑	ก่อสร้างถนนลาดยาง หมู่ที่ ๒-๔ ต.ระวิง อ.เมือง จ.เพชรบูรณ์	เพื่อให้มีเส้นทางสำหรับประชาชนทั่วไปใช้ในการสัญจรไป-มาสะดวก รวดเร็ว และปลอดภัย	ผิวจราจรกว้าง ๖.๐๐ เมตร ระยะทาง ๗,๐๐๐ เมตร (ช่วงที่ ๑ ระยะทาง ๒๕๐ เมตร)	-	-	๑,๐๐๐,๐๐๐	ประชาชนทั่วไปมีเส้นทางคมนาคมในการสัญจรไป-มา สะดวก รวดเร็ว และปลอดภัย	กองแผนฯ
๔๒	ก่อสร้างถนนลาดยาง หมู่ที่ ๑๖-๖ ต.ท่าพล อ.เมือง จ.เพชรบูรณ์	เพื่อให้มีเส้นทางสำหรับประชาชนทั่วไปใช้ในการสัญจรไป-มาสะดวก รวดเร็ว และปลอดภัย	ผิวจราจรกว้าง ๖.๐๐ เมตร ระยะทาง ๑,๓๐๐ เมตร (ช่วงที่ ๑ ระยะทาง ๒๕๐ เมตร)	-	-	๑,๐๐๐,๐๐๐	ประชาชนทั่วไปมีเส้นทางคมนาคมในการสัญจรไป-มา สะดวก รวดเร็ว และปลอดภัย	กองแผนฯ
๔๓	ก่อสร้างถนนลาดยาง สายคลองมะนาว-ซำอีเลิศ หมู่ที่ ๑๘ ต.ท่าพล อ.เมือง จ.เพชรบูรณ์	เพื่อให้มีเส้นทางสำหรับประชาชนทั่วไปใช้ในการสัญจรไป-มาสะดวก รวดเร็ว และปลอดภัย	ผิวจราจรกว้าง ๖.๐๐ เมตร ระยะทาง ๑,๒๐๐ เมตร (ช่วงที่ ๑ ระยะทาง ๒๕๐ เมตร)	-	-	๑,๐๐๐,๐๐๐	ประชาชนทั่วไปมีเส้นทางคมนาคมในการสัญจรไป-มา สะดวก รวดเร็ว และปลอดภัย	กองแผนฯ
๔๔	ปรับปรุงซ่อมแซมถนนลาดยาง สายบ้านไร่ หมู่ที่ ๘,๖,๙,๑๓,๑๔ ต.ป่าเลา อ.เมือง จ.เพชรบูรณ์	เพื่อปรับปรุงเส้นทางคมนาคมให้มีสภาพดีขึ้น ประชาชนสัญจรไป-มา สะดวก รวดเร็ว ปลอดภัย	ผิวจราจรกว้าง ๗.๐๐ เมตร ระยะทาง ๖,๐๐๐ เมตร (ช่วงที่ ๑ ระยะทาง ๒๕๐ เมตร)	-	-	๑,๐๐๐,๐๐๐	ประชาชนทั่วไปมีเส้นทางคมนาคมในการสัญจรไป-มา สะดวก รวดเร็ว และปลอดภัย	กองแผนฯ
๔๕	ซ่อมแซมถนนลาดยาง หมู่ที่ ๑๒,๔,๕,๗,๑๑ ต.ป่าเลา อ.เมือง จ.เพชรบูรณ์	เพื่อปรับปรุงเส้นทางคมนาคมให้มีสภาพดีขึ้น ประชาชนสัญจรไป-มา สะดวก รวดเร็ว ปลอดภัย	ผิวจราจรกว้าง ๖.๐๐ เมตร ระยะทาง ๔,๐๐๐ เมตร (ช่วงที่ ๑ ระยะทาง ๒๕๐ เมตร)	-	-	๑,๐๐๐,๐๐๐	ประชาชนทั่วไปมีเส้นทางคมนาคมในการสัญจรไป-มา สะดวก รวดเร็ว และปลอดภัย	กองแผนฯ

๑. ยุทธศาสตร์การพัฒนาด้านโครงสร้างพื้นฐาน

๑.๑ สนับสนุนก่อสร้างและปรับปรุงถนน สะพาน

ที่	โครงการ	วัตถุประสงค์	เป้าหมาย (ผลผลิตของโครงการ)	งบประมาณและที่มา			ผลลัพธ์ที่คาดว่าจะได้รับ	หน่วยงานที่รับผิดชอบ
				๒๕๕๕ (บาท)	๒๕๕๖ (บาท)	๒๕๕๗ (บาท)		
๔๖	ก่อสร้างถนนคสล. หมู่ที่ ๒,๖,๘,๑๓,๑๖ ต.บ้านโคก อ.เมือง จ.เพชรบูรณ์	เพื่อให้มีเส้นทางคมนาคม สำหรับประชาชนทั่วไปใช้ ในการสัญจรไปมา และ ขนส่งผลิตผลทางการเกษตร สะดวกรวดเร็วและปลอดภัย	ผิวจราจรกว้าง ๘.๐๐ เมตร ระยะทาง ๓,๐๐๐ เมตร (ช่วงที่ ๑ ระยะทาง ๒๕๐ เมตร)	-	-	๑,๐๐๐,๐๐๐	ประชาชนทั่วไปมีเส้นทาง คมนาคมในการสัญจร ไปมา และขนส่งผลิตผล ทางการเกษตร สะดวก รวดเร็ว และปลอดภัย	กองแผนฯ
๔๗	ซ่อมแซมถนนลาดยางสายขาบอน หมู่ที่ ๑๐-๑๑ ต.น้ำร้อน อ.เมือง จ.เพชรบูรณ์	เพื่อปรับปรุงเส้นทาง คมนาคมให้มีสภาพดีขึ้น ประชาชนสัญจรไป-มา สะดวก รวดเร็ว ปลอดภัย	ผิวจราจรกว้าง ๖.๐๐ เมตร ระยะทาง ๓,๕๐๐ เมตร (ช่วงที่ ๑ ระยะทาง ๒๕๐ เมตร)	-	-	๑,๐๐๐,๐๐๐	ประชาชนทั่วไปมีเส้นทาง คมนาคมในการสัญจร ไป-มา สะดวก รวดเร็ว และปลอดภัย	กองแผนฯ
๔๘	ซ่อมแซมถนนลาดยาง หมู่ที่ ๔,๗,๘ ต.ห้วยใหญ่ อ.เมือง จ.เพชรบูรณ์	เพื่อปรับปรุงเส้นทาง คมนาคมให้มีสภาพดีขึ้น ประชาชนสัญจรไป-มา สะดวก รวดเร็ว ปลอดภัย	ผิวจราจรกว้าง ๖.๐๐ เมตร ระยะทาง ๕,๐๐๐ เมตร (ช่วงที่ ๑ ระยะทาง ๒๕๐ เมตร)	-	-	๑,๐๐๐,๐๐๐	ประชาชนทั่วไปมีเส้นทาง คมนาคมในการสัญจร ไป-มา สะดวก รวดเร็ว และปลอดภัย	กองแผนฯ
๔๙	ก่อสร้างถนนลูกรังสายหนองหมู หมู่ที่ ๑-๑๑ ต.น้ำร้อน อ.เมือง จ.เพชรบูรณ์	เพื่อให้มีเส้นทางคมนาคม สำหรับประชาชนทั่วไปใช้ ในการสัญจรไปมา และ ขนส่งผลิตผลทางการเกษตร สะดวกรวดเร็วและปลอดภัย	ผิวจราจรกว้าง ๘.๐๐ เมตร ระยะทาง ๕,๐๐๐ เมตร (ช่วงที่ ๑ ระยะทาง ๒๕๐ เมตร)	-	-	๑,๐๐๐,๐๐๐	ประชาชนทั่วไปมีเส้นทาง คมนาคมในการสัญจร ไปมา และขนส่งผลิตผล ทางการเกษตร สะดวก รวดเร็ว และปลอดภัย	กองแผนฯ

๑. ยุทธศาสตร์การพัฒนาด้านโครงสร้างพื้นฐาน

๑.๑ สนับสนุนก่อสร้างและปรับปรุงถนน สะพาน

ที่	โครงการ	วัตถุประสงค์	เป้าหมาย (ผลผลิตของโครงการ)	งบประมาณและที่มา			ผลลัพธ์ที่คาดว่าจะได้รับ	หน่วยงานที่รับผิดชอบ
				๒๕๕๕ (บาท)	๒๕๕๖ (บาท)	๒๕๕๗ (บาท)		
๕๐	ก่อสร้างถนนคสล. หมู่ที่ ๑๔ บ.ดงผักกูด ต.ห้วยสะแก เชื่อมต่อ หมู่ที่ ๖ บ.หลุง ต.วังขมภู อ.เมือง จ.เพชรบูรณ์	เพื่อให้มีเส้นทางสำหรับประชาชนทั่วไปใช้ในการสัญจรไป-มาสะดวก รวดเร็ว และปลอดภัย	ผิวจราจรกว้าง ๖.๐๐ เมตร ระยะทาง ๕๒๐ เมตร ไหล่ทางข้างละ ๐.๑๕ เมตร (ช่วงที่ ๑ ระยะทาง ๒๕๐ เมตร)	-	-	๑,๐๐๐,๐๐๐	ประชาชนทั่วไปมีเส้นทางคมนาคมในการสัญจรไป-มา สะดวก รวดเร็ว และปลอดภัย	กองแผนฯ
๕๑	ก่อสร้างถนนคสล. หมู่ที่ ๔ บ.กกโอ ต.น้ำซุน อ.หล่มสัก จ.เพชรบูรณ์	เพื่อให้มีเส้นทางสำหรับประชาชนทั่วไปใช้ในการสัญจรไป-มาสะดวก รวดเร็ว และปลอดภัย	ผิวจราจรกว้าง ๖.๐๐ เมตร ระยะทาง ๒๗๗ เมตร หนา ๐.๑๕ เมตร	๑,๐๐๐,๐๐๐	-	-	ประชาชนทั่วไปมีเส้นทางคมนาคมในการสัญจรไป-มา สะดวก รวดเร็ว และปลอดภัย	กองแผนฯ
๕๒	ก่อสร้างถนนคสล. หมู่ที่ ๑๒ ต.น้ำก้อ อ.หล่มสัก จ.เพชรบูรณ์	เพื่อให้มีเส้นทางสำหรับประชาชนทั่วไปใช้ในการสัญจรไป-มาสะดวก รวดเร็ว และปลอดภัย	ผิวจราจรกว้าง ๖.๐๐ เมตร ระยะทาง ๒๗๔ เมตร หนา ๐.๑๕ เมตร	๑,๐๐๐,๐๐๐	-	-	ประชาชนทั่วไปมีเส้นทางคมนาคมในการสัญจรไป-มา สะดวก รวดเร็ว และปลอดภัย	กองแผนฯ
๕๓	เสริมผิวถนนแอสฟัลท์ติกคอนกรีต บ.หนองปลา หมู่ที่ ๑ ต.น้ำเขี้ยว อ.หล่มสัก จ.เพชรบูรณ์	เพื่อปรับปรุงเส้นทางคมนาคมให้มีสภาพดีขึ้น ประชาชนสัญจรไป-มา สะดวก รวดเร็ว ปลอดภัย	ผิวจราจรกว้าง ๖.๐๐ เมตร ระยะทาง ๓,๐๐๐ เมตร หนา ๔.๐๐ เซนติเมตร (ช่วงที่ ๑ ระยะทาง ๕๙๐ เมตร)	๑,๐๐๐,๐๐๐	-	-	ประชาชนทั่วไปมีเส้นทางคมนาคมในการสัญจรไป-มา สะดวก รวดเร็ว และปลอดภัย	กองแผนฯ
๕๔	ก่อสร้างถนนคสล. หมู่ที่ ๑๕ ต.หนองไขว่ อ.หล่มสัก จ.เพชรบูรณ์	เพื่อให้มีเส้นทางสำหรับประชาชนทั่วไปใช้ในการสัญจรไป-มาสะดวก รวดเร็ว และปลอดภัย	ผิวจราจรกว้าง ๖.๐๐ เมตร ระยะทาง ๕๓๕ เมตร หนา ๐.๑๕ เมตร	๒,๐๐๐,๐๐๐	-	-	ประชาชนทั่วไปมีเส้นทางคมนาคมในการสัญจรไป-มา สะดวก รวดเร็ว และปลอดภัย	กองแผนฯ

๑. ยุทธศาสตร์การพัฒนาด้านโครงสร้างพื้นฐาน

๑.๑ สนับสนุนก่อสร้างและปรับปรุงถนน สะพาน

ที่	โครงการ	วัตถุประสงค์	เป้าหมาย (ผลผลิตของโครงการ)	งบประมาณและที่มา			ผลลัพธ์ที่คาดว่าจะได้รับ	หน่วยงานที่รับผิดชอบ
				๒๕๕๕ (บาท)	๒๕๕๖ (บาท)	๒๕๕๗ (บาท)		
๕๕	ก่อสร้างถนนคสล. หมู่ที่ ๑๓ ต.หนองไขว่ อ.หล่มสัก จ.เพชรบูรณ์	เพื่อให้มีเส้นทางสำหรับประชาชนทั่วไปใช้ในการสัญจรไป-มาสะดวก รวดเร็ว และปลอดภัย	ผิวจราจรกว้าง ๖.๐๐ เมตร ระยะทาง ๒๖๘ เมตร หนา ๐.๑๕ เมตร	๑,๐๐๐,๐๐๐	-	-	ประชาชนทั่วไปมีเส้นทางคมนาคมในการสัญจรไป-มา สะดวก รวดเร็ว และปลอดภัย	กองแผนฯ
๕๖	ก่อสร้างถนนคสล. หมู่ที่ ๖ ต.ฝายนาแซง อ.หล่มสัก จ.เพชรบูรณ์	เพื่อให้มีเส้นทางสำหรับประชาชนทั่วไปใช้ในการสัญจรไป-มาสะดวก รวดเร็ว และปลอดภัย	ผิวจราจรกว้าง ๖.๐๐ เมตร ระยะทาง ๒๐๐ เมตร หนา ๐.๑๕ เมตร	๕๐๐,๐๐๐	-	-	ประชาชนทั่วไปมีเส้นทางคมนาคมในการสัญจรไป-มา สะดวก รวดเร็ว และปลอดภัย	กองแผนฯ
๕๗	ก่อสร้างถนนคสล. หมู่ที่ ๑๖ ต.น้ำซุน อ.หล่มสัก จ.เพชรบูรณ์	เพื่อให้มีเส้นทางสำหรับประชาชนทั่วไปใช้ในการสัญจรไป-มาสะดวก รวดเร็ว และปลอดภัย	ผิวจราจรกว้าง ๖.๐๐ เมตร ระยะทาง ๒๕๐ เมตร หนา ๐.๑๕ เมตร	-	๑,๐๐๐,๐๐๐	-	ประชาชนทั่วไปมีเส้นทางคมนาคมในการสัญจรไป-มา สะดวก รวดเร็ว และปลอดภัย	กองแผนฯ
๕๘	ก่อสร้างถนนคสล. หมู่ที่ ๒ บ.น้ำก้อแกเครือ ต.หนองไขว่ อ.หล่มสัก จ.เพชรบูรณ์	เพื่อให้มีเส้นทางสำหรับประชาชนทั่วไปใช้ในการสัญจรไป-มาสะดวก รวดเร็ว และปลอดภัย	ผิวจราจรกว้าง ๖.๐๐ เมตร ระยะทาง ๒๕๐ เมตร หนา ๐.๑๕ เมตร	-	๑,๐๐๐,๐๐๐	-	ประชาชนทั่วไปมีเส้นทางคมนาคมในการสัญจรไป-มา สะดวก รวดเร็ว และปลอดภัย	กองแผนฯ
๕๙	ก่อสร้างถนนลาดยาง หมู่ที่ ๑๐ บ.หนองดินดำ ต.บ้านกลาง-บ.ห้วยสวิง ต.ช้างตะลูด อ.หล่มสัก จ.เพชรบูรณ์	เพื่อให้มีเส้นทางสำหรับประชาชนทั่วไปใช้ในการสัญจรไป-มาสะดวก รวดเร็ว และปลอดภัย	ผิวจราจรกว้าง ๖.๐๐ เมตร ระยะทาง ๑,๐๐๐ เมตร (ช่วงที่ ๑ ระยะทาง ๒๕๐ เมตร)	-	๒,๐๐๐,๐๐๐	-	ประชาชนทั่วไปมีเส้นทางคมนาคมในการสัญจรไป-มา สะดวก รวดเร็ว และปลอดภัย	กองแผนฯ

๑. ยุทธศาสตร์การพัฒนาด้านโครงสร้างพื้นฐาน

๑.๑ สนับสนุนก่อสร้างและปรับปรุงถนน สะพาน

ที่	โครงการ	วัตถุประสงค์	เป้าหมาย (ผลผลิตของโครงการ)	งบประมาณและที่มา			ผลลัพธ์ที่คาดว่าจะได้รับ	หน่วยงานที่รับผิดชอบ
				๒๕๕๕ (บาท)	๒๕๕๖ (บาท)	๒๕๕๗ (บาท)		
๖๐	ก่อสร้างถนนคสล. หมู่ที่ ๒ ต.บ้านไร่ อ.หล่มสัก จ.เพชรบูรณ์	เพื่อให้มีเส้นทางสำหรับประชาชนทั่วไปใช้ในการสัญจรไป-มาสะดวก รวดเร็ว และปลอดภัย	ผิวจราจรกว้าง ๖.๐๐ เมตร ระยะทาง ๓๑๖ เมตร หนา ๐.๑๕ เมตร	-	๑,๐๖๐,๐๐๐	-	ประชาชนทั่วไปมีเส้นทางคมนาคมในการสัญจรไป-มา สะดวก รวดเร็ว และปลอดภัย	กองแผนฯ
๖๑	ก่อสร้างถนนคสล. หมู่ที่ ๑๑-๔ บ.ร่องกอก-โรงเรียนบ้านร่องตู ต.บึงคล้า อ.หล่มสัก จ.เพชรบูรณ์	เพื่อให้มีเส้นทางสำหรับประชาชนทั่วไปใช้ในการสัญจรไป-มาสะดวก รวดเร็ว และปลอดภัย	ผิวจราจรกว้าง ๖.๐๐ เมตร ระยะทาง ๖๐๐ เมตร หนา ๐.๑๕ เมตร	-	๑,๙๘๐,๐๐๐	-	ประชาชนทั่วไปมีเส้นทางคมนาคมในการสัญจรไป-มา สะดวก รวดเร็ว และปลอดภัย	กองแผนฯ
๖๒	ก่อสร้างถนนลาดยางผิวจราจรAC หมู่ที่ ๑-๒ บ.บึงคล้า ต.บึงคล้า อ.หล่มสัก จ.เพชรบูรณ์	เพื่อให้มีเส้นทางสำหรับประชาชนทั่วไปใช้ในการสัญจรไป-มาสะดวก รวดเร็ว และปลอดภัย	ผิวจราจรกว้าง ๖.๐๐ เมตร ระยะทาง ๑,๒๐๐ เมตร (ช่วงที่ ๑ ระยะทาง ๒๕๐ เมตร)	-	๑,๐๘๐,๐๐๐	-	ประชาชนทั่วไปมีเส้นทางคมนาคมในการสัญจรไป-มา สะดวก รวดเร็ว และปลอดภัย	กองแผนฯ
๖๓	ก่อสร้างถนนลาดยางผิวจราจรAC หมู่ที่ ๕-๑๓ บ.บึงคล้า-บ.โนนแดง ต.บึงคล้า อ.หล่มสัก จ.เพชรบูรณ์	เพื่อให้มีเส้นทางสำหรับประชาชนทั่วไปใช้ในการสัญจรไป-มาสะดวก รวดเร็ว และปลอดภัย	ผิวจราจรกว้าง ๖.๐๐ เมตร ระยะทาง ๒,๒๐๐ เมตร (ช่วงที่ ๑ ระยะทาง ๔๕๐ เมตร)	-	๑,๙๘๐,๐๐๐	-	ประชาชนทั่วไปมีเส้นทางคมนาคมในการสัญจรไป-มา สะดวก รวดเร็ว และปลอดภัย	กองแผนฯ
๖๔	ก่อสร้างสะพานคสล.หมู่ที่ ๒-๓ บ.ธารทิพย์ ต.บึงน้ำเต้า อ.หล่มสัก จ.เพชรบูรณ์	เพื่อให้มีเส้นทางสำหรับประชาชนทั่วไปใช้ในการสัญจรไป-มาสะดวก รวดเร็ว และปลอดภัย	ผิวจราจรกว้าง ๘.๐๐ เมตร ระยะทาง ๑๒.๐๐ เมตร	-	๙๕๐,๐๐๐	-	ประชาชนทั่วไปมีเส้นทางคมนาคมในการสัญจรไป-มา สะดวก รวดเร็ว และปลอดภัย	กองแผนฯ

๑. ยุทธศาสตร์การพัฒนาด้านโครงสร้างพื้นฐาน

๑.๑ สนับสนุนก่อสร้างและปรับปรุงถนน สะพาน

ที่	โครงการ	วัตถุประสงค์	เป้าหมาย (ผลผลิตของโครงการ)	งบประมาณและที่มา			ผลลัพธ์ที่คาดว่าจะได้รับ	หน่วยงานที่รับผิดชอบ
				๒๕๕๕ (บาท)	๒๕๕๖ (บาท)	๒๕๕๗ (บาท)		
๖๕	ก่อสร้างถนนลูกรังบดอัด หมู่ที่ ๓ บ.ธารทิพย์-หมู่ที่ ๑๑ บ.ธารทิพย์ ต.บุงน้ำเต้า อ.หล่มสัก จ.เพชรบูรณ์	เพื่อให้มีเส้นทางคมนาคมสำหรับประชาชนทั่วไปใช้ในการสัญจรไปมา และขนส่งผลิตผลทางการเกษตร สะดวกรวดเร็วและปลอดภัย	ผิวจราจรกว้าง ๘.๐๐ เมตร ระยะทาง ๙๐๐ เมตร (ช่วงที่ ๑ ระยะทาง ๕๐๐ เมตร)	-	๒,๐๐๐,๐๐๐	-	ประชาชนทั่วไปมีเส้นทางคมนาคมในการสัญจรไปมา และขนส่งผลิตผลทางการเกษตร สะดวกรวดเร็ว และปลอดภัย	กองแผนฯ
๖๖	ก่อสร้างถนนคสล.หมู่ที่ ๖ บ.วังยาว ต.ปากช่อง อ.หล่มสัก จ.เพชรบูรณ์	เพื่อให้มีเส้นทางสำหรับประชาชนทั่วไปใช้ในการสัญจรไป-มาสะดวก รวดเร็ว และปลอดภัย	ผิวจราจรกว้าง ๖.๐๐ เมตร ระยะทาง ๕๐๐ เมตร	-	๒,๐๐๐,๐๐๐	-	ประชาชนทั่วไปมีเส้นทางคมนาคมในการสัญจรไป-มา สะดวก รวดเร็ว และปลอดภัย	กองแผนฯ
๖๗	ก่อสร้างถนนคสล.หมู่ที่ ๑๑ หนองปลาชิว ต.หนองไขว่ เชื่อมหมู่ที่ ๒ ต.ลานป่า อ.หล่มสัก จ.เพชรบูรณ์	เพื่อให้มีเส้นทางสำหรับประชาชนทั่วไปใช้ในการสัญจรไป-มาสะดวก รวดเร็ว และปลอดภัย	ผิวจราจรกว้าง ๖.๐๐ เมตร ระยะทาง ๘๗๐ เมตร หนา ๐.๑๕ เมตร	-	๒,๐๐๐,๐๐๐	-	ประชาชนทั่วไปมีเส้นทางคมนาคมในการสัญจรไป-มา สะดวก รวดเร็ว และปลอดภัย	กองแผนฯ
๖๘	ก่อสร้างถนนคสล.หมู่ที่ ๘ บ.ท่าแร่ ต.หนองไขว่ อ.หล่มสัก จ.เพชรบูรณ์	เพื่อให้มีเส้นทางสำหรับประชาชนทั่วไปใช้ในการสัญจรไป-มาสะดวก รวดเร็ว และปลอดภัย	ผิวจราจรกว้าง ๖.๐๐ เมตร ระยะทาง ๕๐๐ เมตร	-	๒,๐๐๐,๐๐๐	-	ประชาชนทั่วไปมีเส้นทางคมนาคมในการสัญจรไป-มา สะดวก รวดเร็ว และปลอดภัย	กองแผนฯ

๑. ยุทธศาสตร์การพัฒนาด้านโครงสร้างพื้นฐาน

๑.๑ สนับสนุนก่อสร้างและปรับปรุงถนน สะพาน

ที่	โครงการ	วัตถุประสงค์	เป้าหมาย (ผลผลิตของโครงการ)	งบประมาณและที่มา			ผลลัพธ์ที่คาดว่าจะได้รับ	หน่วยงานที่รับผิดชอบ
				๒๕๕๕ (บาท)	๒๕๕๖ (บาท)	๒๕๕๗ (บาท)		
๖๙	ก่อสร้างถนนคสล.เลียบบคลอง หมู่ที่ ๗-๘,๙ ต.บึงคล้า อ.หล่มสัก จ.เพชรบูรณ์	เพื่อให้มีเส้นทางสำหรับประชาชนทั่วไปใช้ในการสัญจรไป-มาสะดวก รวดเร็ว และปลอดภัย	ผิวจราจรกว้าง ๘.๐๐ เมตร ระยะทาง ๑,๐๐๐ เมตร (ช่วงที่ ๑ ระยะทาง ๒๕๐ เมตร)	-	๑,๐๐๐,๐๐๐	-	ประชาชนทั่วไปมีเส้นทางคมนาคมในการสัญจรไป-มา สะดวก รวดเร็ว และปลอดภัย	กองแผนฯ
๗๐	ก่อสร้างถนนคสล. หมู่ที่ ๑๕ ต.ลานป่า อ.หล่มสัก จ.เพชรบูรณ์	เพื่อให้มีเส้นทางสำหรับประชาชนทั่วไปใช้ในการสัญจรไป-มาสะดวก รวดเร็ว และปลอดภัย	ผิวจราจรกว้าง ๖.๐๐ เมตร ระยะทาง ๑,๓๗๕ เมตร (ช่วงที่ ๑ ระยะทาง ๒๕๐ เมตร)	-	๑,๐๐๐,๐๐๐	-	ประชาชนทั่วไปมีเส้นทางคมนาคมในการสัญจรไป-มา สะดวก รวดเร็ว และปลอดภัย	กองแผนฯ
๗๑	ก่อสร้างถนนคสล. หมู่ที่ ๑๑ ต.ข้างตะลูด อ.หล่มสัก จ.เพชรบูรณ์	เพื่อให้มีเส้นทางสำหรับประชาชนทั่วไปใช้ในการสัญจรไป-มาสะดวก รวดเร็ว และปลอดภัย	ผิวจราจรกว้าง ๖.๐๐ เมตร ระยะทาง ๔,๐๐๐ เมตร (ช่วงที่ ๑ ระยะทาง ๒๕๐ เมตร)	-	๑,๐๐๐,๐๐๐	-	ประชาชนทั่วไปมีเส้นทางคมนาคมในการสัญจรไป-มา สะดวก รวดเร็ว และปลอดภัย	กองแผนฯ
๗๒	ก่อสร้างถนนคสล. หมู่ที่ ๒ ต.ข้างตะลูด อ.หล่มสัก จ.เพชรบูรณ์	เพื่อให้มีเส้นทางสำหรับประชาชนทั่วไปใช้ในการสัญจรไป-มาสะดวก รวดเร็ว และปลอดภัย	ผิวจราจรกว้าง ๖.๐๐ เมตร ระยะทาง ๒,๐๐๐ เมตร (ช่วงที่ ๑ ระยะทาง ๒๕๐ เมตร)	-	๑,๐๐๐,๐๐๐	-	ประชาชนทั่วไปมีเส้นทางคมนาคมในการสัญจรไป-มา สะดวก รวดเร็ว และปลอดภัย	กองแผนฯ
๗๓	ก่อสร้างถนนคสล. หมู่ที่ ๙ ต.ข้างตะลูด อ.หล่มสัก จ.เพชรบูรณ์	เพื่อให้มีเส้นทางสำหรับประชาชนทั่วไปใช้ในการสัญจรไป-มาสะดวก รวดเร็ว และปลอดภัย	ผิวจราจรกว้าง ๖.๐๐ เมตร ระยะทาง ๒,๐๐๐ เมตร (ช่วงที่ ๑ ระยะทาง ๒๕๐ เมตร)	-	-	๑,๐๐๐,๐๐๐	ประชาชนทั่วไปมีเส้นทางคมนาคมในการสัญจรไป-มา สะดวก รวดเร็ว และปลอดภัย	กองแผนฯ

๑. ยุทธศาสตร์การพัฒนาด้านโครงสร้างพื้นฐาน

๑.๑ สนับสนุนก่อสร้างและปรับปรุงถนน สะพาน

ที่	โครงการ	วัตถุประสงค์	เป้าหมาย (ผลผลิตของโครงการ)	งบประมาณและที่มา			ผลลัพธ์ที่คาดว่าจะได้รับ	หน่วยงานที่รับผิดชอบ
				๒๕๕๕ (บาท)	๒๕๕๖ (บาท)	๒๕๕๗ (บาท)		
๗๔	ก่อสร้างถนนคสล. หมู่ที่ ๑๒ ต.ช้างตะลูด อ.หล่มสัก จ.เพชรบูรณ์	เพื่อให้มีเส้นทางสำหรับประชาชนทั่วไปใช้ในการสัญจรไป-มาสะดวก รวดเร็ว และปลอดภัย	ผิวจราจรกว้าง ๖.๐๐ เมตร ระยะทาง ๑,๕๐๐ เมตร (ช่วงที่ ๑ ระยะทาง ๒๕๐ เมตร)	-	-	๑,๐๐๐,๐๐๐	ประชาชนทั่วไปมีเส้นทางคมนาคมในการสัญจรไป-มา สะดวก รวดเร็ว และปลอดภัย	กองแผนฯ
๗๕	ก่อสร้างถนนคสล. หมู่ที่ ๓ ต.ช้างตะลูด อ.หล่มสัก จ.เพชรบูรณ์	เพื่อให้มีเส้นทางสำหรับประชาชนทั่วไปใช้ในการสัญจรไป-มาสะดวก รวดเร็ว และปลอดภัย	ผิวจราจรกว้าง ๖.๐๐ เมตร ระยะทาง ๒,๓๐๐ เมตร (ช่วงที่ ๑ ระยะทาง ๒๕๐ เมตร)	-	-	๑,๐๐๐,๐๐๐	ประชาชนทั่วไปมีเส้นทางคมนาคมในการสัญจรไป-มา สะดวก รวดเร็ว และปลอดภัย	กองแผนฯ
๗๖	ก่อสร้างถนนคสล. หมู่ที่ ๕ ต.ช้างตะลูด อ.หล่มสัก จ.เพชรบูรณ์	เพื่อให้มีเส้นทางสำหรับประชาชนทั่วไปใช้ในการสัญจรไป-มาสะดวก รวดเร็ว และปลอดภัย	ผิวจราจรกว้าง ๖.๐๐ เมตร ระยะทาง ๑,๘๐๐ เมตร (ช่วงที่ ๑ ระยะทาง ๒๕๐ เมตร)	-	-	๑,๐๐๐,๐๐๐	ประชาชนทั่วไปมีเส้นทางคมนาคมในการสัญจรไป-มา สะดวก รวดเร็ว และปลอดภัย	กองแผนฯ
๗๗	ก่อสร้างถนนคสล. หมู่ที่ ๔ ต.ช้างตะลูด อ.หล่มสัก จ.เพชรบูรณ์	เพื่อให้มีเส้นทางสำหรับประชาชนทั่วไปใช้ในการสัญจรไป-มาสะดวก รวดเร็ว และปลอดภัย	ผิวจราจรกว้าง ๖.๐๐ เมตร ระยะทาง ๒,๐๐๐ เมตร (ช่วงที่ ๑ ระยะทาง ๒๕๐ เมตร)	-	-	๑,๐๐๐,๐๐๐	ประชาชนทั่วไปมีเส้นทางคมนาคมในการสัญจรไป-มา สะดวก รวดเร็ว และปลอดภัย	กองแผนฯ
๗๘	ก่อสร้างถนนคสล. หมู่ที่ ๕, ๒ ต.สักหลง อ.หล่มสัก จ.เพชรบูรณ์	เพื่อให้มีเส้นทางสำหรับประชาชนทั่วไปใช้ในการสัญจรไป-มาสะดวก รวดเร็ว และปลอดภัย	ผิวจราจรกว้าง ๖.๐๐ เมตร ระยะทาง ๒,๐๐๐ เมตร (ช่วงที่ ๑ ระยะทาง ๒๕๐ เมตร)	-	-	๑,๐๐๐,๐๐๐	ประชาชนทั่วไปมีเส้นทางคมนาคมในการสัญจรไป-มา สะดวก รวดเร็ว และปลอดภัย	กองแผนฯ

๑. ยุทธศาสตร์การพัฒนาด้านโครงสร้างพื้นฐาน

๑.๑ สนับสนุนก่อสร้างและปรับปรุงถนน สะพาน

ที่	โครงการ	วัตถุประสงค์	เป้าหมาย (ผลผลิตของโครงการ)	งบประมาณและที่มา			ผลลัพธ์ที่คาดว่าจะได้รับ	หน่วยงานที่รับผิดชอบ
				๒๕๕๕ (บาท)	๒๕๕๖ (บาท)	๒๕๕๗ (บาท)		
๗๙	ก่อสร้างถนนคสล. สายวังรุ-หนองบอน หมู่ที่ ๑ ต.สีกหลิง อ.หล่มสัก จ.เพชรบูรณ์	เพื่อให้มีเส้นทางสำหรับประชาชนทั่วไปใช้ในการสัญจรไป-มาสะดวก รวดเร็วและปลอดภัย	ผิวจราจรกว้าง ๖.๐๐ เมตร ระยะทาง ๑,๒๐๐ เมตร (ช่วงที่ ๑ ระยะทาง ๒๕๐ เมตร)	-	-	๑,๐๐๐,๐๐๐	ประชาชนทั่วไปมีเส้นทางคมนาคมในการสัญจรไป-มา สะดวก รวดเร็วและปลอดภัย	กองแผนฯ
๘๐	ก่อสร้างถนนคสล. หมู่ที่ ๑,๒,๕,๖, ๗,๑๒ ต.น้ำก้อ อ.หล่มสัก จ.เพชรบูรณ์	เพื่อให้มีเส้นทางสำหรับประชาชนทั่วไปใช้ในการสัญจรไป-มาสะดวก รวดเร็วและปลอดภัย	ผิวจราจรกว้าง ๖.๐๐ เมตร ระยะทาง ๒,๐๐๐ เมตร (ช่วงที่ ๑ ระยะทาง ๒๕๐ เมตร)	-	-	๑,๐๐๐,๐๐๐	ประชาชนทั่วไปมีเส้นทางคมนาคมในการสัญจรไป-มา สะดวก รวดเร็วและปลอดภัย	กองแผนฯ
๘๑	ก่อสร้างถนนคสล. หมู่ที่ ๑๕ ต.บ้านกลาง-หมู่ที่ ๕ ต.ช้างตะลูด อ.หล่มสัก จ.เพชรบูรณ์	เพื่อให้มีเส้นทางสำหรับประชาชนทั่วไปใช้ในการสัญจรไป-มาสะดวก รวดเร็วและปลอดภัย	ผิวจราจรกว้าง ๖.๐๐ เมตร ระยะทาง ๘๐๐ เมตร (ช่วงที่ ๑ ระยะทาง ๒๕๐ เมตร)	-	-	๑,๐๐๐,๐๐๐	ประชาชนทั่วไปมีเส้นทางคมนาคมในการสัญจรไป-มา สะดวก รวดเร็วและปลอดภัย	กองแผนฯ
๘๒	ก่อสร้างถนนคสล. หนองปลากระดี หมู่ที่ ๒ ต.ปากดุก อ.หล่มสัก จ.เพชรบูรณ์	เพื่อให้มีเส้นทางสำหรับประชาชนทั่วไปใช้ในการสัญจรไป-มาสะดวก รวดเร็วและปลอดภัย	ผิวจราจรกว้าง ๖.๐๐ เมตร ระยะทาง ๔๓๐ เมตร (ช่วงที่ ๑ ระยะทาง ๒๕๐ เมตร)	-	-	๑,๐๐๐,๐๐๐	ประชาชนทั่วไปมีเส้นทางคมนาคมในการสัญจรไป-มา สะดวก รวดเร็วและปลอดภัย	กองแผนฯ
๘๓	ก่อสร้างถนนคสล. หมู่ที่ ๑๑ ต.ห้วยไร่-หมู่ที่ ๗ ต.ท่าอัญญา อ.หล่มสัก จ.เพชรบูรณ์	เพื่อให้มีเส้นทางสำหรับประชาชนทั่วไปใช้ในการสัญจรไป-มาสะดวก รวดเร็วและปลอดภัย	ผิวจราจรกว้าง ๖.๐๐ เมตร ระยะทาง ๑,๐๐๐ เมตร (ช่วงที่ ๑ ระยะทาง ๒๕๐ เมตร)	-	-	๑,๐๐๐,๐๐๐	ประชาชนทั่วไปมีเส้นทางคมนาคมในการสัญจรไป-มา สะดวก รวดเร็วและปลอดภัย	กองแผนฯ

๑. ยุทธศาสตร์การพัฒนาด้านโครงสร้างพื้นฐาน

๑.๑ สนับสนุนก่อสร้างและปรับปรุงถนน สะพาน

ที่	โครงการ	วัตถุประสงค์	เป้าหมาย (ผลผลิตของโครงการ)	งบประมาณและที่มา			ผลลัพธ์ที่คาดว่าจะได้รับ	หน่วยงานที่รับผิดชอบ
				๒๕๕๕ (บาท)	๒๕๕๖ (บาท)	๒๕๕๗ (บาท)		
๘๔	ก่อสร้างถนนคสล.สายคลองส้มโรง- โสกจักจั่น ต.หนองไขว่ อ.หล่มสัก จ.เพชรบูรณ์	เพื่อให้มีเส้นทางสำหรับ ประชาชนทั่วไปใช้ในการ สัญจรไป-มาสะดวก รวดเร็ว และปลอดภัย	ผิวจราจรกว้าง ๖.๐๐ เมตร ระยะทาง ๓,๐๐๐ เมตร (ช่วงที่ ๑ ระยะทาง ๒๕๐ เมตร)	-	-	๑,๐๐๐,๐๐๐	ประชาชนทั่วไปมีเส้นทาง คมนาคมในการสัญจร ไป-มา สะดวก รวดเร็ว และปลอดภัย	กองแผนฯ
๘๕	ก่อสร้างถนนลาดยาง หมู่ที่ ๗-๖-๙ ต.บ้านดัว อ.หล่มสัก จ.เพชรบูรณ์	เพื่อให้มีเส้นทางสำหรับ ประชาชนทั่วไปใช้ในการ สัญจรไป-มาสะดวก รวดเร็ว และปลอดภัย	ผิวจราจรกว้าง ๖.๐๐ เมตร ระยะทาง ๔,๐๐๐ เมตร (ช่วงที่ ๑ ระยะทาง ๒๐๐ เมตร)	-	-	๑,๐๐๐,๐๐๐	ประชาชนทั่วไปมีเส้นทาง คมนาคมในการสัญจร ไป-มา สะดวก รวดเร็ว และปลอดภัย	กองแผนฯ
๘๖	ก่อสร้างถนนลาดยาง หมู่ที่ ๘ บ.ท่าแร่ ต.หนองไขว่ อ.หล่มสัก จ.เพชรบูรณ์	เพื่อให้มีเส้นทางสำหรับ ประชาชนทั่วไปใช้ในการ สัญจรไป-มาสะดวก รวดเร็ว และปลอดภัย	ผิวจราจรกว้าง ๖.๐๐ เมตร ระยะทาง ๒,๐๐๐ เมตร (ช่วงที่ ๑ ระยะทาง ๒๐๐ เมตร)	-	-	๑,๐๐๐,๐๐๐	ประชาชนทั่วไปมีเส้นทาง คมนาคมในการสัญจร ไป-มา สะดวก รวดเร็ว และปลอดภัย	กองแผนฯ
๘๗	ก่อสร้างถนนลาดยาง หมู่ที่ ๑๑ บ.ท่าแร่ ต.หนองไขว่-หมู่ที่ ๑ ต.ลานป่า อ.หล่มสัก จ.เพชรบูรณ์	เพื่อให้มีเส้นทางสำหรับ ประชาชนทั่วไปใช้ในการ สัญจรไป-มาสะดวก รวดเร็ว และปลอดภัย	ผิวจราจรกว้าง ๖.๐๐ เมตร ระยะทาง ๑,๕๐๐ เมตร (ช่วงที่ ๑ ระยะทาง ๒๐๐ เมตร)	-	-	๑,๐๐๐,๐๐๐	ประชาชนทั่วไปมีเส้นทาง คมนาคมในการสัญจร ไป-มา สะดวก รวดเร็ว และปลอดภัย	กองแผนฯ
๘๘	ปรับปรุงซ่อมแซมผิวจราจรถนน หมู่ที่ ๘ ต.ตาลเดี่ยว อ.หล่มสัก จ.เพชรบูรณ์	เพื่อปรับปรุงเส้นทาง คมนาคมให้มีสภาพดีขึ้น ประชาชนสัญจรไป-มา สะดวก รวดเร็ว ปลอดภัย	ผิวจราจรกว้าง ๖.๐๐ เมตร ระยะทาง ๘,๐๐๐ เมตร (ช่วงที่ ๑ ระยะทาง ๒๐๐ เมตร)	-	-	๕๐๐,๐๐๐	ประชาชนทั่วไปมีเส้นทาง คมนาคมในการสัญจร ไป-มา สะดวก รวดเร็ว และปลอดภัย	กองแผนฯ

๑. ยุทธศาสตร์การพัฒนาด้านโครงสร้างพื้นฐาน

๑.๑ สนับสนุนก่อสร้างและปรับปรุงถนน สะพาน

ที่	โครงการ	วัตถุประสงค์	เป้าหมาย (ผลผลิตของโครงการ)	งบประมาณและที่มา			ผลลัพธ์ที่คาดว่าจะได้รับ	หน่วยงานที่รับผิดชอบ
				๒๕๕๕ (บาท)	๒๕๕๖ (บาท)	๒๕๕๗ (บาท)		
๘๙	ก่อสร้างถนนลูกรังบดอัดหมู่ที่ ๑ ต.ปากดุก-หมู่ที่ ๔ ต.ปากช่อง อ.หล่มสัก จ.เพชรบูรณ์	เพื่อให้มีเส้นทางคมนาคมสำหรับประชาชนทั่วไปใช้ในการสัญจรไปมา และขนส่งผลิตผลทางการเกษตร สะดวกรวดเร็วและปลอดภัย	ผิวจราจรกว้าง ๙.๐๐ เมตร ระยะทาง ๔,๓๐๐ เมตร (ช่วงที่ ๑ ระยะทาง ๒,๕๐๐ เมตร)	-	-	๑,๐๐๐,๐๐๐	ประชาชนทั่วไปมีเส้นทางคมนาคมในการสัญจรไปมา และขนส่งผลิตผลทางการเกษตร สะดวกรวดเร็ว และปลอดภัย	กองแผนฯ
๙๐	ปรับปรุงซ่อมแซมผิวจราจรหมู่ที่ ๙-๑ ต.ช้างตะลูด อ.หล่มสัก จ.เพชรบูรณ์	เพื่อปรับปรุงเส้นทางคมนาคมให้มีสภาพดีขึ้น ประชาชนสัญจรไป-มา สะดวก รวดเร็ว ปลอดภัย	ผิวจราจรกว้าง ๖.๐๐ เมตร ระยะทาง ๘,๐๐๐ เมตร (ช่วงที่ ๑ ระยะทาง ๒๐๐ เมตร)	-	-	๕๐๐,๐๐๐	ประชาชนทั่วไปมีเส้นทางคมนาคมในการสัญจรไป-มา สะดวก รวดเร็ว และปลอดภัย	กองแผนฯ
๙๑	ปรับปรุงซ่อมแซมผิวจราจรหมู่ที่ ๒-๔ ต.ช้างตะลูด อ.หล่มสัก จ.เพชรบูรณ์	เพื่อปรับปรุงเส้นทางคมนาคมให้มีสภาพดีขึ้น ประชาชนสัญจรไป-มา สะดวก รวดเร็ว ปลอดภัย	ผิวจราจรกว้าง ๖.๐๐ เมตร ระยะทาง ๕,๐๐๐ เมตร (ช่วงที่ ๑ ระยะทาง ๑๕๐ เมตร)	-	-	๔๐๐,๐๐๐	ประชาชนทั่วไปมีเส้นทางคมนาคมในการสัญจรไป-มา สะดวก รวดเร็ว และปลอดภัย	กองแผนฯ
๙๒	ปรับปรุงซ่อมแซมผิวจราจรหมู่ที่ ๑๐,๔,๖,๑๒,๘ ต.บ้านกลาง อ.หล่มสัก จ.เพชรบูรณ์	เพื่อปรับปรุงเส้นทางคมนาคมให้มีสภาพดีขึ้น ประชาชนสัญจรไป-มา สะดวก รวดเร็ว ปลอดภัย	ผิวจราจรกว้าง ๖.๐๐ เมตร ระยะทาง ๖,๐๐๐ เมตร (ช่วงที่ ๑ ระยะทาง ๒๐๐ เมตร)	-	-	๕๐๐,๐๐๐	ประชาชนทั่วไปมีเส้นทางคมนาคมในการสัญจรไป-มา สะดวก รวดเร็ว และปลอดภัย	กองแผนฯ

๑. ยุทธศาสตร์การพัฒนาด้านโครงสร้างพื้นฐาน

๑.๑ สนับสนุนก่อสร้างและปรับปรุงถนน สะพาน

ที่	โครงการ	วัตถุประสงค์	เป้าหมาย (ผลผลิตของโครงการ)	งบประมาณและที่มา			ผลลัพธ์ที่คาดว่าจะได้รับ	หน่วยงานที่รับผิดชอบ
				๒๕๕๕ (บาท)	๒๕๕๖ (บาท)	๒๕๕๗ (บาท)		
๙๓	ก่อสร้างสะพาน หมู่ที่ ๑๕ ต.ลานป่า-หมู่ที่ ๔ ต.ปากช่อง อ.หล่มสัก จ.เพชรบูรณ์	เพื่อให้มีเส้นทางสำหรับประชาชนทั่วไปใช้ในการสัญจรไป-มาสะดวก รวดเร็ว และปลอดภัย	ผิวจราจรกว้าง ๘.๐๐ เมตร ระยะทาง ๓๐ เมตร	-	-	๒,๐๐๐,๐๐๐	ประชาชนทั่วไปมีเส้นทางคมนาคมในการสัญจรไป-มา สะดวก รวดเร็ว และปลอดภัย	กองแผนฯ
๙๔	ก่อสร้างสะพานสลิงข้ามแม่น้ำป่าสัก หมู่ที่ ๑๔ ต.ลานป่า อ.หล่มสัก จ.เพชรบูรณ์	เพื่อให้มีเส้นทางสำหรับประชาชนทั่วไปใช้ในการสัญจรไป-มาสะดวก รวดเร็ว และปลอดภัย	ระยะทาง ๗๕ เมตร	-	-	๓๐๐,๐๐๐	ประชาชนทั่วไปมีเส้นทางคมนาคมในการสัญจรไป-มา สะดวก รวดเร็ว และปลอดภัย	กองแผนฯ
๙๕	ก่อสร้างวางระบายน้ำ หมู่ที่ ๕,๖,๑๖ ต.ลานป่า อ.หล่มสัก จ.เพชรบูรณ์	เพื่อเป็นการระบายน้ำของถนน และป้องกันถนนชำรุดเสียหาย	จำนวน ๑ แห่ง	-	-	๑,๐๐๐,๐๐๐	เส้นทางในการคมนาคมคงสภาพดี มั่นคงแข็งแรง	กองแผนฯ
๙๖	ก่อสร้างถนนคสล. หมู่ที่ ๔ ต.หินฮาว อ.หล่มเก่า จ.เพชรบูรณ์	เพื่อให้มีเส้นทางสำหรับประชาชนทั่วไปใช้ในการสัญจรไป-มาสะดวก รวดเร็ว และปลอดภัย	ผิวจราจรกว้าง ๖.๐๐ เมตร ระยะทาง ๒๗๔ เมตร หนา ๐.๑๕ เมตร	๑,๐๐๐,๐๐๐	-	-	ประชาชนทั่วไปมีเส้นทางคมนาคมในการสัญจรไป-มา สะดวก รวดเร็ว และปลอดภัย	กองแผนฯ
๙๗	ก่อสร้างถนนคสล. หมู่ที่ ๖ ต.หินฮาว อ.หล่มเก่า จ.เพชรบูรณ์	เพื่อให้มีเส้นทางสำหรับประชาชนทั่วไปใช้ในการสัญจรไป-มาสะดวก รวดเร็ว และปลอดภัย	ผิวจราจรกว้าง ๖.๐๐ เมตร ระยะทาง ๒๗๕ เมตร หนา ๐.๑๕ เมตร	๑,๐๐๐,๐๐๐	-	-	ประชาชนทั่วไปมีเส้นทางคมนาคมในการสัญจรไป-มา สะดวก รวดเร็ว และปลอดภัย	กองแผนฯ

๑. ยุทธศาสตร์การพัฒนาด้านโครงสร้างพื้นฐาน

๑.๑ สนับสนุนก่อสร้างและปรับปรุงถนน สะพาน

ที่	โครงการ	วัตถุประสงค์	เป้าหมาย (ผลผลิตของโครงการ)	งบประมาณและที่มา			ผลลัพธ์ที่คาดว่าจะได้รับ	หน่วยงานที่รับผิดชอบ
				๒๕๕๕ (บาท)	๒๕๕๖ (บาท)	๒๕๕๗ (บาท)		
๙๘	ก่อสร้างถนนคสล. หมู่ที่ ๕ ต.บ้านเนิน อ.หล่มเก่า จ.เพชรบูรณ์	เพื่อให้มีเส้นทางสำหรับประชาชนทั่วไปใช้ในการสัญจรไป-มาสะดวก รวดเร็ว และปลอดภัย	ผิวจราจรกว้าง ๖.๐๐ เมตร ระยะทาง ๒๗๘ เมตร หนา ๐.๑๕ เมตร	๑,๐๐๐,๐๐๐	-	-	ประชาชนทั่วไปมีเส้นทางคมนาคมในการสัญจรไป-มา สะดวก รวดเร็ว และปลอดภัย	กองแผนฯ
๙๙	ก่อสร้างถนนคสล.บ.สงเปลือย หมู่ที่ ๘ ต.ศิลา อ.หล่มเก่า จ.เพชรบูรณ์ (สายหลังร.ร.บ้านสงเปลือย)	เพื่อให้มีเส้นทางสำหรับประชาชนทั่วไปใช้ในการสัญจรไป-มาสะดวก รวดเร็ว และปลอดภัย	ผิวจราจรกว้าง ๖.๐๐ เมตร ระยะทาง ๒๕๐ เมตร หนา ๐.๑๕ เมตร	๑,๐๐๐,๐๐๐	-	-	ประชาชนทั่วไปมีเส้นทางคมนาคมในการสัญจรไป-มา สะดวก รวดเร็ว และปลอดภัย	กองแผนฯ
๑๐๐	ก่อสร้างถนนคสล. หมู่ที่ ๑ ต.ศิลา อ.หล่มเก่า จ.เพชรบูรณ์	เพื่อให้มีเส้นทางสำหรับประชาชนทั่วไปใช้ในการสัญจรไป-มาสะดวก รวดเร็ว และปลอดภัย	ผิวจราจรกว้าง ๖.๐๐ เมตร ระยะทาง ๒๕๐ เมตร หนา ๐.๑๕ เมตร	๑,๐๐๐,๐๐๐	-	-	ประชาชนทั่วไปมีเส้นทางคมนาคมในการสัญจรไป-มา สะดวก รวดเร็ว และปลอดภัย	กองแผนฯ
๑๐๑	ก่อสร้างถนนล้าลองผิวจราจรวัสดุคัดเลือก หมู่ที่ ๖-๗-๑๖ ต.ศิลา อ.หล่มเก่า จ.เพชรบูรณ์ (สายริมห้วยน้ำยา)	เพื่อให้มีเส้นทางคมนาคมสำหรับประชาชนทั่วไปใช้ในการสัญจรไปมา และขนส่งผลิตผลทางการเกษตร สะดวก รวดเร็ว และปลอดภัย	ผิวจราจรกว้าง ๘.๐๐ เมตร ระยะทาง ๑,๕๐๐ เมตร หนา ๐.๒๐ เมตร	๑,๐๐๐,๐๐๐	-	-	ประชาชนทั่วไปมีเส้นทางคมนาคมในการสัญจรไปมา และขนส่งผลิตผลทางการเกษตร สะดวก รวดเร็ว และปลอดภัย	กองแผนฯ

๑. ยุทธศาสตร์การพัฒนาด้านโครงสร้างพื้นฐาน

๑.๑ สนับสนุนก่อสร้างและปรับปรุงถนน สะพาน

ที่	โครงการ	วัตถุประสงค์	เป้าหมาย (ผลผลิตของโครงการ)	งบประมาณและที่มา			ผลลัพธ์ที่คาดว่าจะได้รับ	หน่วยงานที่รับผิดชอบ
				๒๕๕๕ (บาท)	๒๕๕๖ (บาท)	๒๕๕๗ (บาท)		
๑๐๒	ก่อสร้างถนนคสล. หมู่ที่ ๕ ต.วังบาล อ.หล่มเก่า จ.เพชรบูรณ์	เพื่อให้มีเส้นทางสำหรับประชาชนทั่วไปใช้ในการสัญจรไป-มาสะดวก รวดเร็ว และปลอดภัย	ผิวจราจรกว้าง ๖.๐๐ เมตร ระยะทาง ๒๕๐ เมตร หนา ๐.๑๕ เมตร	-	๑,๐๐๐,๐๐๐	-	ประชาชนทั่วไปมีเส้นทางคมนาคมในการสัญจรไป-มา สะดวก รวดเร็ว และปลอดภัย	กองแผนฯ
๑๐๓	ก่อสร้างถนนคสล. หมู่ที่ ๖ ต.นาเกาะ อ.หล่มเก่า จ.เพชรบูรณ์	เพื่อให้มีเส้นทางสำหรับประชาชนทั่วไปใช้ในการสัญจรไป-มาสะดวก รวดเร็ว และปลอดภัย	ผิวจราจรกว้าง ๖.๐๐ เมตร ระยะทาง ๒๕๐ เมตร หนา ๐.๑๕ เมตร	-	๑,๐๐๐,๐๐๐	-	ประชาชนทั่วไปมีเส้นทางคมนาคมในการสัญจรไป-มา สะดวก รวดเร็ว และปลอดภัย	กองแผนฯ
๑๐๔	ก่อสร้างถนนล้าลอง หมู่ที่ ๙ บ.หนองเขี้ยว เขื่อน หมู่ที่ ๑-๑๓ ต.ศิลา อ.หล่มเก่า จ.เพชรบูรณ์	เพื่อให้มีเส้นทางคมนาคมสำหรับประชาชนทั่วไปใช้ในการสัญจรไปมา และขนส่งผลิตผลทางการเกษตร สะดวก รวดเร็ว และปลอดภัย	ผิวจราจรกว้าง ๘.๐๐ เมตร ระยะทาง ๒,๐๐๐ เมตร	-	๑,๐๐๐,๐๐๐	-	ประชาชนทั่วไปมีเส้นทางคมนาคมในการสัญจรไปมา และขนส่งผลิตผลทางการเกษตร สะดวก รวดเร็ว และปลอดภัย	กองแผนฯ
๑๐๕	ก่อสร้างถนนคสล. หมู่ที่ ๑๑ ต.หินฮาว อ.หล่มเก่า จ.เพชรบูรณ์	เพื่อให้มีเส้นทางสำหรับประชาชนทั่วไปใช้ในการสัญจรไป-มาสะดวก รวดเร็ว และปลอดภัย	ผิวจราจรกว้าง ๗.๐๐ เมตร ระยะทาง ๒๕๐ เมตร	-	๑,๐๐๐,๐๐๐	-	ประชาชนทั่วไปมีเส้นทางคมนาคมในการสัญจรไป-มา สะดวก รวดเร็ว และปลอดภัย	กองแผนฯ

๑. ยุทธศาสตร์การพัฒนาด้านโครงสร้างพื้นฐาน

๑.๑ สนับสนุนก่อสร้างและปรับปรุงถนน สะพาน

ที่	โครงการ	วัตถุประสงค์	เป้าหมาย (ผลผลิตของโครงการ)	งบประมาณและที่มา			ผลลัพธ์ที่คาดว่าจะได้รับ	หน่วยงานที่รับผิดชอบ
				๒๕๕๕ (บาท)	๒๕๕๖ (บาท)	๒๕๕๗ (บาท)		
๑๐๖	ก่อสร้างถนนคสล. หมู่ที่ ๑๖ บ.ทับเบิก ต.วังบาล อ.หล่มเก่า จ.เพชรบูรณ์	เพื่อให้มีเส้นทางสำหรับประชาชนทั่วไปใช้ในการสัญจรไป-มาสะดวก รวดเร็ว และปลอดภัย	ผิวจราจรกว้าง ๖.๐๐ เมตร ระยะทาง ๔,๐๐๐ เมตร หนา ๐.๑๕ เมตร (ช่วงที่ ๑ ระยะทาง ๒๕๐ เมตร) (ช่วงที่ ๒ ระยะทาง ๒๕๐ เมตร)	-	๑,๐๐๐,๐๐๐	๑,๐๐๐,๐๐๐	ประชาชนทั่วไปมีเส้นทางคมนาคมในการสัญจรไป-มา สะดวก รวดเร็ว และปลอดภัย	กองแผนฯ
๑๐๗	ก่อสร้างถนนลาดยาง หมู่ที่ ๑๓ บ.ห้วยหอย ต.วังบาล อ.หล่มเก่า จ.เพชรบูรณ์	เพื่อให้มีเส้นทางสำหรับประชาชนทั่วไปใช้ในการสัญจรไป-มาสะดวก รวดเร็ว และปลอดภัย	ผิวจราจรกว้าง ๖.๐๐ เมตร ระยะทาง ๑,๐๐๐ เมตร (ช่วงที่ ๑ ระยะทาง ๒๕๐ เมตร)	-	๑,๐๐๐,๐๐๐	-	ประชาชนทั่วไปมีเส้นทางคมนาคมในการสัญจรไป-มา สะดวก รวดเร็ว และปลอดภัย	กองแผนฯ
๑๐๘	ก่อสร้างท่อเหลี่ยมคสล. หมู่ที่ ๑๖ บ.ทับเบิก ต.วังบาล อ.หล่มเก่า จ.เพชรบูรณ์	เพื่อเป็นการระบายน้ำของถนน และป้องกันถนนชำรุดเสียหาย	ขนาด ๑.๘๐x๑.๘๐x๖.๐๐ เมตร จำนวน ๕ ช่อง ๒ จุด	-	๖๑๒,๐๐๐	-	เส้นทางในการคมนาคมคงสภาพดี มั่นคงแข็งแรง	กองแผนฯ
๑๐๙	ก่อสร้างถนนคสล.หลังโรงเรียน บ.น้ำสร้าง หมู่ที่ ๓ ต.นาข่า อ.หล่มเก่า จ.เพชรบูรณ์	เพื่อให้มีเส้นทางสำหรับประชาชนทั่วไปใช้ในการสัญจรไป-มาสะดวก รวดเร็ว และปลอดภัย	ผิวจราจรกว้าง ๖.๐๐ เมตร ระยะทาง ๑,๐๐๐ เมตร (ช่วงที่ ๑ ระยะทาง ๒๕๐ เมตร)	-	๑,๐๐๐,๐๐๐	-	ประชาชนทั่วไปมีเส้นทางคมนาคมในการสัญจรไป-มา สะดวก รวดเร็ว และปลอดภัย	กองแผนฯ
๑๑๐	ก่อสร้างสะพานคสล.ห้วยไคร้ หมู่ที่ ๗ ต.นาข่า อ.หล่มเก่า จ.เพชรบูรณ์	เพื่อให้มีเส้นทางสำหรับประชาชนทั่วไปใช้ในการสัญจรไป-มาสะดวก รวดเร็ว และปลอดภัย	ผิวจราจรกว้าง ๗.๐๐ เมตร ระยะทาง ๑๐ เมตร	-	๒,๐๐๐,๐๐๐	-	ประชาชนทั่วไปมีเส้นทางคมนาคมในการสัญจรไป-มา สะดวก รวดเร็ว และปลอดภัย	กองแผนฯ

๑. ยุทธศาสตร์การพัฒนาด้านโครงสร้างพื้นฐาน

๑.๑ สนับสนุนก่อสร้างและปรับปรุงถนน สะพาน

ที่	โครงการ	วัตถุประสงค์	เป้าหมาย (ผลผลิตของโครงการ)	งบประมาณและที่มา			ผลลัพธ์ที่คาดว่าจะได้รับ	หน่วยงานที่รับผิดชอบ
				๒๕๕๕ (บาท)	๒๕๕๖ (บาท)	๒๕๕๗ (บาท)		
๑๑๑	ก่อสร้างสะพานคสล.ห้วยไคร้-วัดป่า หมู่ที่ ๓ ต.นาข่า อ.หล่มเก่า จ.เพชรบูรณ์	เพื่อให้มีเส้นทางสำหรับประชาชนทั่วไปใช้ในการสัญจรไป-มาสะดวก รวดเร็วและปลอดภัย	ผิวจราจรกว้าง ๗.๐๐ เมตร ระยะทาง ๑๐ เมตร	-	๒,๐๐๐,๐๐๐	-	ประชาชนทั่วไปมีเส้นทางคมนาคมในการสัญจรไป-มา สะดวก รวดเร็วและปลอดภัย	กองแผนฯ
๑๑๒	ก่อสร้างถนนคสล.หมู่ที่ ๕ บ.ห้วยแล้ง ต.นาเกาะ อ.หล่มเก่า จ.เพชรบูรณ์	เพื่อให้มีเส้นทางสำหรับประชาชนทั่วไปใช้ในการสัญจรไป-มาสะดวก รวดเร็วและปลอดภัย	ผิวจราจรกว้าง ๖.๐๐ เมตร ระยะทาง ๔๖๐ เมตร หนา ๐.๑๕ เมตร	-	๒,๐๐๐,๐๐๐	-	ประชาชนทั่วไปมีเส้นทางคมนาคมในการสัญจรไป-มา สะดวก รวดเร็วและปลอดภัย	กองแผนฯ
๑๑๓	ก่อสร้างถนนคสล. ห้วยตาเหล็ก หมู่ที่ ๖ บ.โจะโหวะเหนือ ต.บ้านเนิน อ.หล่มเก่า จ.เพชรบูรณ์	เพื่อให้มีเส้นทางสำหรับประชาชนทั่วไปใช้ในการสัญจรไป-มาสะดวก รวดเร็วและปลอดภัย	ผิวจราจรกว้าง ๖.๐๐ เมตร ระยะทาง ๕๐๐ เมตร หนา ๐.๑๕ เมตร	-	๑,๐๐๐,๐๐๐	-	ประชาชนทั่วไปมีเส้นทางคมนาคมในการสัญจรไป-มา สะดวก รวดเร็วและปลอดภัย	กองแผนฯ
๑๑๔	ปรับปรุงถนนลาดยางแอสฟัลท์ติก หมู่ที่ ๑ บ.นาแค ต.นาแซง-ถนนสายหล่มเก่า-ต.ท่าอิบุญ อ.หล่มเก่า จ.เพชรบูรณ์	เพื่อปรับปรุงเส้นทางคมนาคมให้มีสภาพดีขึ้น ประชาชนสัญจรไป-มา สะดวก รวดเร็ว ปลอดภัย	ผิวจราจรกว้าง ๖.๐๐ เมตร ระยะทาง ๑,๐๐๐ เมตร หนา ๐.๐๕ เมตร (ช่วงที่ ๑ ระยะทาง ๔๕๐ เมตร)	-	๑,๙๙๘,๐๐๐	-	ประชาชนทั่วไปมีเส้นทางคมนาคมในการสัญจรไป-มา สะดวก รวดเร็วและปลอดภัย	กองแผนฯ
๑๑๕	ปรับปรุงถนนลาดยางแอสฟัลท์ติก หมู่ที่ ๑ บ.นาแค ต.นาแซง-ต.ท่าอิบุญ อ.หล่มเก่า จ.เพชรบูรณ์	เพื่อปรับปรุงเส้นทางคมนาคมให้มีสภาพดีขึ้น ประชาชนสัญจรไป-มา สะดวก รวดเร็ว ปลอดภัย	ผิวจราจรกว้าง ๖.๐๐ เมตร ระยะทาง ๑,๐๐๐ เมตร หนา ๐.๐๕ เมตร (ช่วงที่ ๑ ระยะทาง ๔๕๐ เมตร)	-	๑,๙๙๘,๐๐๐	-	ประชาชนทั่วไปมีเส้นทางคมนาคมในการสัญจรไป-มา สะดวก รวดเร็วและปลอดภัย	กองแผนฯ

๑. ยุทธศาสตร์การพัฒนาด้านโครงสร้างพื้นฐาน

๑.๑ สนับสนุนก่อสร้างและปรับปรุงถนน สะพาน

ที่	โครงการ	วัตถุประสงค์	เป้าหมาย (ผลผลิตของโครงการ)	งบประมาณและที่มา			ผลลัพธ์ที่คาดว่าจะได้รับ	หน่วยงานที่รับผิดชอบ
				๒๕๕๕ (บาท)	๒๕๕๖ (บาท)	๒๕๕๗ (บาท)		
๑๑๖	ก่อสร้างถนนลูกรังทางขึ้นน้ำตกห้วยเตือ หมู่ที่ ๕ บ.ห้วยแล้ง ต.นาเกาะ อ.หล่มเก่า จ.เพชรบูรณ์	เพื่อให้มีเส้นทางคมนาคมสำหรับประชาชนทั่วไปใช้ในการสัญจรไปมา และขนส่งผลิตผลทางการเกษตร สะดวกรวดเร็วและปลอดภัย	ผิวจราจรกว้าง ๘.๐๐ เมตร ระยะทาง ๑,๔๐๐ เมตร หนา ๐.๒๐ เมตร (ช่วงที่ ๑ ระยะทาง ๒,๗๐๐ เมตร)	-	๑,๕๐๐,๐๐๐	-	ประชาชนทั่วไปมีเส้นทางคมนาคมในการสัญจรไปมา และขนส่งผลิตผลทางการเกษตร สะดวกรวดเร็ว และปลอดภัย	กองแผนฯ
๑๑๗	ปรับปรุงถนนลาดยางแอสฟัลท์ติกถนนสายริมห้วยน้ำพุ หมู่ที่ ๕ บ.ห้วยมะเขือ - หมู่ที่ ๕ ต.นาแขง อ.หล่มเก่า จ.เพชรบูรณ์	เพื่อปรับปรุงเส้นทางคมนาคมให้มีสภาพดียิ่งขึ้น ประชาชนสัญจรไป-มา สะดวก รวดเร็ว ปลอดภัย	ผิวจราจรกว้าง ๖.๐๐ เมตร ระยะทาง ๑,๐๐๐ เมตร หนา ๐.๐๕ เมตร (ช่วงที่ ๑ ระยะทาง ๔๕๐ เมตร)	-	๑,๙๙๘,๐๐๐	-	ประชาชนทั่วไปมีเส้นทางคมนาคมในการสัญจรไป-มา สะดวก รวดเร็ว และปลอดภัย	กองแผนฯ
๑๑๘	ก่อสร้างถนนคสล.หมู่ที่ ๔ ต.หินฮาว-หมู่ที่ ๖ ต.วังบาล อ.หล่มเก่า จ.เพชรบูรณ์	เพื่อให้มีเส้นทางสำหรับประชาชนทั่วไปใช้ในการสัญจรไป-มาสะดวก รวดเร็ว และปลอดภัย	ผิวจราจรกว้าง ๖.๐๐ เมตร ระยะทาง ๖,๐๐๐ เมตร (ช่วงที่ ๑ ระยะทาง ๒๕๐ เมตร)	-	-	๑,๐๐๐,๐๐๐	ประชาชนทั่วไปมีเส้นทางคมนาคมในการสัญจรไป-มา สะดวก รวดเร็ว และปลอดภัย	กองแผนฯ
๑๑๙	ก่อสร้างถนนคสล.หมู่ที่ ๕ ต.หินฮาว อ.หล่มเก่า จ.เพชรบูรณ์	เพื่อให้มีเส้นทางสำหรับประชาชนทั่วไปใช้ในการสัญจรไป-มาสะดวก รวดเร็ว และปลอดภัย	ผิวจราจรกว้าง ๖.๐๐ เมตร ระยะทาง ๑,๐๐๐ เมตร (ช่วงที่ ๑ ระยะทาง ๒๕๐ เมตร)	-	-	๑,๐๐๐,๐๐๐	ประชาชนทั่วไปมีเส้นทางคมนาคมในการสัญจรไป-มา สะดวก รวดเร็ว และปลอดภัย	กองแผนฯ

๑. ยุทธศาสตร์การพัฒนาด้านโครงสร้างพื้นฐาน

๑.๑ สนับสนุนก่อสร้างและปรับปรุงถนน สะพาน

ที่	โครงการ	วัตถุประสงค์	เป้าหมาย (ผลผลิตของโครงการ)	งบประมาณและที่มา			ผลลัพธ์ที่คาดว่าจะได้รับ	หน่วยงานที่รับผิดชอบ
				๒๕๕๕ (บาท)	๒๕๕๖ (บาท)	๒๕๕๗ (บาท)		
๑๒๐	ก่อสร้างถนนคสล.หมู่ที่ ๖ ต.หินฮาว อ.หล่มเก่า จ.เพชรบูรณ์	เพื่อให้มีเส้นทางสำหรับประชาชนทั่วไปใช้ในการสัญจรไป-มาสะดวก รวดเร็ว และปลอดภัย	ผิวจราจรกว้าง ๖.๐๐ เมตร ระยะทาง ๕๐๐ เมตร (ช่วงที่ ๑ ระยะทาง ๒๕๐ เมตร)	-	-	๑,๐๐๐,๐๐๐	ประชาชนทั่วไปมีเส้นทางคมนาคมในการสัญจรไป-มา สะดวก รวดเร็ว และปลอดภัย	กองแผนฯ
๑๒๑	ก่อสร้างถนนลาดยาง หมู่ที่ ๑๓ บ้านเหล่าเพิ่ม ต.หล่มเก่า อ.หล่มเก่า จ.เพชรบูรณ์	เพื่อให้มีเส้นทางสำหรับประชาชนทั่วไปใช้ในการสัญจรไป-มาสะดวก รวดเร็ว และปลอดภัย	ผิวจราจรกว้าง ๖.๐๐ เมตร ระยะทาง ๑,๐๐๐ เมตร (ช่วงที่ ๑ ระยะทาง ๒๐๐ เมตร)	-	-	๑,๐๐๐,๐๐๐	ประชาชนทั่วไปมีเส้นทางคมนาคมในการสัญจรไป-มา สะดวก รวดเร็ว และปลอดภัย	กองแผนฯ
๑๒๒	ก่อสร้างถนนลาดยาง หมู่ที่ ๕-๒ บ้านสักง่า ต.ศิลา อ.หล่มเก่า จ.เพชรบูรณ์	เพื่อให้มีเส้นทางสำหรับประชาชนทั่วไปใช้ในการสัญจรไป-มาสะดวก รวดเร็ว และปลอดภัย	ผิวจราจรกว้าง ๖.๐๐ เมตร ระยะทาง ๙,๐๐๐ เมตร (ช่วงที่ ๑ ระยะทาง ๒๐๐ เมตร)	-	-	๑,๐๐๐,๐๐๐	ประชาชนทั่วไปมีเส้นทางคมนาคมในการสัญจรไป-มา สะดวก รวดเร็ว และปลอดภัย	กองแผนฯ
๑๒๓	ก่อสร้างถนนลาดยาง หมู่ที่ ๒,๓,๔,๕,๗,๑๐,๑๑,๑๓ ต.วังบาล อ.หล่มเก่า จ.เพชรบูรณ์	เพื่อให้มีเส้นทางสำหรับประชาชนทั่วไปใช้ในการสัญจรไป-มาสะดวก รวดเร็ว และปลอดภัย	ผิวจราจรกว้าง ๖.๐๐ เมตร ระยะทาง ๑,๐๐๐ เมตร (ช่วงที่ ๑ ระยะทาง ๒๐๐ เมตร)	-	-	๑,๐๐๐,๐๐๐	ประชาชนทั่วไปมีเส้นทางคมนาคมในการสัญจรไป-มา สะดวก รวดเร็ว และปลอดภัย	กองแผนฯ
๑๒๔	ก่อสร้างถนนลาดยาง บ้านทับเบิก ต.วังบาล อ.หล่มเก่า จ.เพชรบูรณ์	เพื่อให้มีเส้นทางสำหรับประชาชนทั่วไปใช้ในการสัญจรไป-มาสะดวก รวดเร็ว และปลอดภัย	ผิวจราจรกว้าง ๖.๐๐ เมตร ระยะทาง ๑,๐๐๐ เมตร (ช่วงที่ ๑ ระยะทาง ๒๐๐ เมตร)	-	-	๑,๐๐๐,๐๐๐	ประชาชนทั่วไปมีเส้นทางคมนาคมในการสัญจรไป-มา สะดวก รวดเร็ว และปลอดภัย	กองแผนฯ

๑. ยุทธศาสตร์การพัฒนาด้านโครงสร้างพื้นฐาน

๑.๑ สนับสนุนก่อสร้างและปรับปรุงถนน สะพาน

ที่	โครงการ	วัตถุประสงค์	เป้าหมาย (ผลผลิตของโครงการ)	งบประมาณและที่มา			ผลลัพธ์ที่คาดว่าจะได้รับ	หน่วยงานที่รับผิดชอบ
				๒๕๕๕ (บาท)	๒๕๕๖ (บาท)	๒๕๕๗ (บาท)		
๑๒๕	ก่อสร้างถนนลาดยาง หมู่ที่ ๑-๑๓ ต.ศิลา อ.หล่มเก่า จ.เพชรบูรณ์	เพื่อให้มีเส้นทางสำหรับประชาชนทั่วไปใช้ในการสัญจรไป-มาสะดวก รวดเร็ว และปลอดภัย	ผิวจราจรกว้าง ๘.๐๐ เมตร ระยะทาง ๒,๕๐๐ เมตร (ช่วงที่ ๑ ระยะทาง ๒๐๐ เมตร)	-	-	๑,๐๐๐,๐๐๐	ประชาชนทั่วไปมีเส้นทางคมนาคมในการสัญจรไป-มา สะดวก รวดเร็ว และปลอดภัย	กองแผนฯ
๑๒๖	ก่อสร้างถนนลาดยาง หมู่ที่ ๘ ต.ตาดกLOY-หมู่ที่ ๑๕ ต.ศิลา อ.หล่มเก่า จ.เพชรบูรณ์	เพื่อให้มีเส้นทางสำหรับประชาชนทั่วไปใช้ในการสัญจรไป-มาสะดวก รวดเร็ว และปลอดภัย	ผิวจราจรกว้าง ๖.๐๐ เมตร ระยะทาง ๑,๐๐๐ เมตร (ช่วงที่ ๑ ระยะทาง ๒๐๐ เมตร)	-	-	๑,๐๐๐,๐๐๐	ประชาชนทั่วไปมีเส้นทางคมนาคมในการสัญจรไป-มา สะดวก รวดเร็ว และปลอดภัย	กองแผนฯ
๑๒๗	ก่อสร้างสะพานข้ามแม่น้ำป่าสัก หมู่ที่ ๔ ต.ศิลา อ.หล่มเก่า จ.เพชรบูรณ์	เพื่อให้มีเส้นทางสำหรับประชาชนทั่วไปใช้ในการสัญจรไป-มาสะดวก รวดเร็ว และปลอดภัย	ผิวจราจรกว้าง ๘.๐๐ เมตร ระยะทาง ๑๕๐ เมตร	-	-	๑,๐๐๐,๐๐๐	ประชาชนทั่วไปมีเส้นทางคมนาคมในการสัญจรไป-มา สะดวก รวดเร็ว และปลอดภัย	กองแผนฯ
๑๒๘	ก่อสร้างถนนคสล. หมู่ที่ ๑๐ บ.กล้วยเหนือ ต.บ้านกล้วย อ.ชนแดน จ.เพชรบูรณ์	เพื่อให้มีเส้นทางสำหรับประชาชนทั่วไปใช้ในการสัญจรไป-มาสะดวก รวดเร็ว และปลอดภัย	ผิวจราจรกว้าง ๖.๐๐ เมตร ระยะทาง ๒๖๘ เมตร หนา ๐.๑๕ เมตร	๑,๐๐๐,๐๐๐	-	-	ประชาชนทั่วไปมีเส้นทางคมนาคมในการสัญจรไป-มา สะดวก รวดเร็ว และปลอดภัย	กองแผนฯ
๑๒๙	ก่อสร้างถนนลาดยาง หมู่ที่ ๕ บ.คลองปลาหมอ ต.ศาลาลาย-หมู่ที่ ๔ บ.กุฎิพระ ต.ท่าข้าม อ.ชนแดน จ.เพชรบูรณ์	เพื่อให้มีเส้นทางสำหรับประชาชนทั่วไปใช้ในการสัญจรไป-มาสะดวก รวดเร็ว และปลอดภัย	ผิวจราจรกว้าง ๖.๐๐ เมตร ระยะทาง ๕,๐๐๐ เมตร (ช่วงที่ ๑ ระยะทาง ๑๕๐ เมตร)	-	๗๐๐,๐๐๐	-	ประชาชนทั่วไปมีเส้นทางคมนาคมในการสัญจรไป-มา สะดวก รวดเร็ว และปลอดภัย	กองแผนฯ

๑. ยุทธศาสตร์การพัฒนาด้านโครงสร้างพื้นฐาน

๑.๑ สนับสนุนก่อสร้างและปรับปรุงถนน สะพาน

ที่	โครงการ	วัตถุประสงค์	เป้าหมาย (ผลผลิตของโครงการ)	งบประมาณและที่มา			ผลลัพธ์ที่คาดว่าจะได้รับ	หน่วยงานที่รับผิดชอบ
				๒๕๕๕ (บาท)	๒๕๕๖ (บาท)	๒๕๕๗ (บาท)		
๑๓๐	ก่อสร้างถนนลาดยาง หมู่ที่ ๗ บ.ซับขลุ้ง ต.ศาลาลาย-บ.ซับม่วง ต.ลาดแค อ.ชนแดน จ.เพชรบูรณ์	เพื่อให้มีเส้นทางสำหรับประชาชนทั่วไปใช้ในการสัญจรไป-มาสะดวก รวดเร็ว และปลอดภัย	ผิวจราจรกว้าง ๖.๐๐ เมตร ระยะทาง ๗,๐๐๐ เมตร (ช่วงที่ ๑ ระยะทาง ๑๕๐ เมตร)	-	๓๐๐,๐๐๐	-	ประชาชนทั่วไปมีเส้นทางคมนาคมในการสัญจรไป-มา สะดวก รวดเร็ว และปลอดภัย	กองแผนฯ
๑๓๑	ก่อสร้างถนนลาดยาง จากกม.๒๗ หมู่ที่ ๑๑ บ.ม่วงเจริญ ต.ดงขุย - บ.หนองป่าตมั่ง อ.ชนแดน จ.เพชรบูรณ์	เพื่อให้มีเส้นทางสำหรับประชาชนทั่วไปใช้ในการสัญจรไป-มาสะดวก รวดเร็ว และปลอดภัย	ผิวจราจรกว้าง ๖.๐๐ เมตร ระยะทาง ๖,๐๐๐ เมตร (ช่วงที่ ๑ ระยะทาง ๒๐๐ เมตร)	-	๑,๘๐๐,๐๐๐	-	ประชาชนทั่วไปมีเส้นทางคมนาคมในการสัญจรไป-มา สะดวก รวดเร็ว และปลอดภัย	กองแผนฯ
๑๓๒	ก่อสร้างถนนคสล.บ.เขาแม่แก้ว หมู่ที่ ๓-หมู่ที่ ๒๐ บ.คลองบงใต้ ต.ลาดแค อ.ชนแดน จ.เพชรบูรณ์	เพื่อให้มีเส้นทางสำหรับประชาชนทั่วไปใช้ในการสัญจรไป-มาสะดวก รวดเร็ว และปลอดภัย	ผิวจราจรกว้าง ๖.๐๐ เมตร ระยะทาง ๘๐๐ เมตร หนา ๐.๑๕ เมตร (ช่วงที่ ๑ ระยะทาง ๕๐๐ เมตร)	-	๒,๐๐๐,๐๐๐	-	ประชาชนทั่วไปมีเส้นทางคมนาคมในการสัญจรไป-มา สะดวก รวดเร็ว และปลอดภัย	กองแผนฯ
๑๓๓	ก่อสร้างถนนคสล.บ.เขาถ้ำแก้ว หมู่ที่ ๗-หมู่ที่ ๑๘ บ.เขาปูน ต.ลาดแค อ.ชนแดน จ.เพชรบูรณ์	เพื่อให้มีเส้นทางสำหรับประชาชนทั่วไปใช้ในการสัญจรไป-มาสะดวก รวดเร็ว และปลอดภัย	ผิวจราจรกว้าง ๖.๐๐ เมตร ระยะทาง ๘๐๐ เมตร หนา ๐.๑๕ เมตร (ช่วงที่ ๑ ระยะทาง ๕๐๐ เมตร)	-	๒,๐๐๐,๐๐๐	-	ประชาชนทั่วไปมีเส้นทางคมนาคมในการสัญจรไป-มา สะดวก รวดเร็ว และปลอดภัย	กองแผนฯ
๑๓๔	ก่อสร้างถนนคสล.บ.คลองบง หมู่ที่ ๑๑-หมู่ที่ ๑๘ บ.เขาปูน ต.ลาดแค อ.ชนแดน จ.เพชรบูรณ์	เพื่อให้มีเส้นทางสำหรับประชาชนทั่วไปใช้ในการสัญจรไป-มาสะดวก รวดเร็ว และปลอดภัย	ผิวจราจรกว้าง ๖.๐๐ เมตร ระยะทาง ๘๐๐ เมตร หนา ๐.๑๕ เมตร (ช่วงที่ ๑ ระยะทาง ๕๐๐ เมตร)	-	๒,๐๐๐,๐๐๐	-	ประชาชนทั่วไปมีเส้นทางคมนาคมในการสัญจรไป-มา สะดวก รวดเร็ว และปลอดภัย	กองแผนฯ

๑. ยุทธศาสตร์การพัฒนาด้านโครงสร้างพื้นฐาน

๑.๑ สนับสนุนก่อสร้างและปรับปรุงถนน สะพาน

ที่	โครงการ	วัตถุประสงค์	เป้าหมาย (ผลผลิตของโครงการ)	งบประมาณและที่มา			ผลลัพธ์ที่คาดว่าจะได้รับ	หน่วยงานที่รับผิดชอบ
				๒๕๕๕ (บาท)	๒๕๕๖ (บาท)	๒๕๕๗ (บาท)		
๑๓๕	ก่อสร้างถนนคสล.บ.ชัยยาง หมู่ที่ ๑๒-หมู่ที่ ๘ บ.หนองใหญ่ ต.ลาดแค อ.ชนแดน จ.เพชรบูรณ์	เพื่อให้มีเส้นทางสำหรับประชาชนทั่วไปใช้ในการสัญจรไป-มาสะดวก รวดเร็ว และปลอดภัย	ผิวจราจรกว้าง ๖.๐๐ เมตร ระยะทาง ๘๐๐ เมตร หนา ๐.๑๕ เมตร (ช่วงที่ ๑ ระยะทาง ๕๐๐ เมตร)	-	-	๒,๐๐๐,๐๐๐	ประชาชนทั่วไปมีเส้นทางคมนาคมในการสัญจรไป-มา สะดวก รวดเร็ว และปลอดภัย	กองแผนฯ
๑๓๖	ก่อสร้างถนนคสล.บ.ชัยม่วง หมู่ที่ ๑๕-ต.ลาดแค-ต.ศาลาลาย อ.ชนแดน จ.เพชรบูรณ์	เพื่อให้มีเส้นทางสำหรับประชาชนทั่วไปใช้ในการสัญจรไป-มาสะดวก รวดเร็ว และปลอดภัย	ผิวจราจรกว้าง ๖.๐๐ เมตร ระยะทาง ๘๐๐ เมตร หนา ๐.๑๕ เมตร (ช่วงที่ ๑ ระยะทาง ๕๐๐ เมตร)	-	-	๒,๐๐๐,๐๐๐	ประชาชนทั่วไปมีเส้นทางคมนาคมในการสัญจรไป-มา สะดวก รวดเร็ว และปลอดภัย	กองแผนฯ
๑๓๗	ก่อสร้างถนนคสล.บ.วังกำแพง หมู่ที่ ๑๓-หมู่ที่ ๒๑ บ.ชัยตะเคียน ต.ลาดแค อ.ชนแดน จ.เพชรบูรณ์	เพื่อให้มีเส้นทางสำหรับประชาชนทั่วไปใช้ในการสัญจรไป-มาสะดวก รวดเร็ว และปลอดภัย	ผิวจราจรกว้าง ๖.๐๐ เมตร ระยะทาง ๘๐๐ เมตร หนา ๐.๑๕ เมตร (ช่วงที่ ๑ ระยะทาง ๕๐๐ เมตร)	-	-	๒,๐๐๐,๐๐๐	ประชาชนทั่วไปมีเส้นทางคมนาคมในการสัญจรไป-มา สะดวก รวดเร็ว และปลอดภัย	กองแผนฯ
๑๓๘	ก่อสร้างถนนคสล.บ.คลองโปร่ง ต.ลาดแค อ.ชนแดน จ.เพชรบูรณ์	เพื่อให้มีเส้นทางสำหรับประชาชนทั่วไปใช้ในการสัญจรไป-มาสะดวก รวดเร็ว และปลอดภัย	ผิวจราจรกว้าง ๖.๐๐ เมตร ระยะทาง ๘๐๐ เมตร หนา ๐.๑๕ เมตร (ช่วงที่ ๑ ระยะทาง ๕๐๐ เมตร)	-	-	๒,๐๐๐,๐๐๐	ประชาชนทั่วไปมีเส้นทางคมนาคมในการสัญจรไป-มา สะดวก รวดเร็ว และปลอดภัย	กองแผนฯ
๑๓๙	ก่อสร้างถนนคสล. หมู่ที่ ๔ บ.เขาน้อย-หมู่ที่ ๑๐ บ.โคกหนองจอก ต.ลาดแค อ.ชนแดน จ.เพชรบูรณ์	เพื่อให้มีเส้นทางสำหรับประชาชนทั่วไปใช้ในการสัญจรไป-มาสะดวก รวดเร็ว และปลอดภัย	ผิวจราจรกว้าง ๖.๐๐ เมตร ระยะทาง ๘๐๐ เมตร หนา ๐.๑๕ เมตร (ช่วงที่ ๑ ระยะทาง ๕๐๐ เมตร)	-	-	๒,๐๐๐,๐๐๐	ประชาชนทั่วไปมีเส้นทางคมนาคมในการสัญจรไป-มา สะดวก รวดเร็ว และปลอดภัย	กองแผนฯ

๑. ยุทธศาสตร์การพัฒนาด้านโครงสร้างพื้นฐาน

๑.๑ สนับสนุนก่อสร้างและปรับปรุงถนน สะพาน

ที่	โครงการ	วัตถุประสงค์	เป้าหมาย (ผลผลิตของโครงการ)	งบประมาณและที่มา			ผลลัพธ์ที่คาดว่าจะได้รับ	หน่วยงานที่รับผิดชอบ
				๒๕๕๕ (บาท)	๒๕๕๖ (บาท)	๒๕๕๗ (บาท)		
๑๔๐	ก่อสร้างถนนคสล. หมู่ที่ ๖ บ.วังลาด -หมู่ที่ ๕ บ.หนองแดง ต.ชนแดน อ.ชนแดน จ.เพชรบูรณ์	เพื่อให้มีเส้นทางสำหรับ ประชาชนทั่วไปใช้ในการ สัญจรไป-มาสะดวก รวดเร็ว และปลอดภัย	ผิวจราจรกว้าง ๖.๐๐ เมตร ระยะทาง ๗๐๐ เมตร (ช่วงที่ ๑ ระยะทาง ๔๕๐ เมตร)	-	-	๑,๙๐๘,๐๐๐	ประชาชนทั่วไปมีเส้นทาง คมนาคมในการสัญจร ไป-มา สะดวก รวดเร็ว และปลอดภัย	กองแผนฯ
๑๔๑	ก่อสร้างสะพานปากช่อง หมู่ที่ ๘ บ.โป่งตาบัว ต.ชนแดน อ.ชนแดน จ.เพชรบูรณ์	เพื่อให้มีเส้นทางสำหรับ ประชาชนทั่วไปใช้ในการ สัญจรไป-มาสะดวก รวดเร็ว และปลอดภัย	ผิวจราจรกว้าง ๘.๐๐ เมตร ระยะทาง ๑๕ เมตร	-	-	๒,๐๐๐,๐๐๐	ประชาชนทั่วไปมีเส้นทาง คมนาคมในการสัญจร ไป-มา สะดวก รวดเร็ว และปลอดภัย	กองแผนฯ
๑๔๒	ก่อสร้างถนนคสล.หมู่ที่ ๑๒ ต.ชนแดน อ.ชนแดน จ.เพชรบูรณ์	เพื่อให้มีเส้นทางสำหรับ ประชาชนทั่วไปใช้ในการ สัญจรไป-มาสะดวก รวดเร็ว และปลอดภัย	ผิวจราจรกว้าง ๖.๐๐ เมตร ระยะทาง ๑,๘๐๐ เมตร (ช่วงที่ ๑ ระยะทาง ๕๐๐ เมตร)	-	-	๒,๐๐๐,๐๐๐	ประชาชนทั่วไปมีเส้นทาง คมนาคมในการสัญจร ไป-มา สะดวก รวดเร็ว และปลอดภัย	กองแผนฯ
๑๔๓	ก่อสร้างถนนคสล.หมู่ที่ ๒ บ.คลองกลาง ต.ชัยพุทรา อ.ชนแดน จ.เพชรบูรณ์	เพื่อให้มีเส้นทางสำหรับ ประชาชนทั่วไปใช้ในการ สัญจรไป-มาสะดวก รวดเร็ว และปลอดภัย	ผิวจราจรกว้าง ๖.๐๐ เมตร ระยะทาง ๕๕๐ เมตร	-	-	๑,๙๘๘,๐๐๐	ประชาชนทั่วไปมีเส้นทาง คมนาคมในการสัญจร ไป-มา สะดวก รวดเร็ว และปลอดภัย	กองแผนฯ
๑๔๔	ก่อสร้างถนนคสล. หมู่ที่ ๘,๑๔,๑๑,๑๔ ต.ชนแดน อ.ชนแดน จ.เพชรบูรณ์	เพื่อให้มีเส้นทางสำหรับ ประชาชนทั่วไปใช้ในการ สัญจรไป-มาสะดวก รวดเร็ว และปลอดภัย	ผิวจราจรกว้าง ๖.๐๐ เมตร ระยะทาง ๔,๐๐๐ เมตร (ช่วงที่ ๑ ระยะทาง ๒๕๐ เมตร)	-	-	๑,๐๐๐,๐๐๐	ประชาชนทั่วไปมีเส้นทาง คมนาคมในการสัญจร ไป-มา สะดวก รวดเร็ว และปลอดภัย	กองแผนฯ

๑. ยุทธศาสตร์การพัฒนาด้านโครงสร้างพื้นฐาน

๑.๑ สนับสนุนก่อสร้างและปรับปรุงถนน สะพาน

ที่	โครงการ	วัตถุประสงค์	เป้าหมาย (ผลผลิตของโครงการ)	งบประมาณและที่มา			ผลลัพธ์ที่คาดว่าจะได้รับ	หน่วยงานที่รับผิดชอบ
				๒๕๕๕ (บาท)	๒๕๕๖ (บาท)	๒๕๕๗ (บาท)		
๑๔๕	ก่อสร้างถนนคสล. หมู่ที่ ๒,๓,๕,๖,๗,๘ ต.ชัยพุทรา อ.ชนแดน จ.เพชรบูรณ์	เพื่อให้มีเส้นทางสำหรับ ประชาชนทั่วไปใช้ในการ สัญจรไป-มาสะดวก รวดเร็ว และปลอดภัย	ผิวจราจรกว้าง ๖.๐๐ เมตร ระยะทาง ๘,๐๐๐ เมตร (ช่วงที่ ๑ ระยะทาง ๒๕๐ เมตร)	-	-	๑,๐๐๐,๐๐๐	ประชาชนทั่วไปมีเส้นทาง คมนาคมในการสัญจร ไป-มา สะดวก รวดเร็ว และปลอดภัย	กองแผนฯ
๑๔๖	ก่อสร้างถนนลาดยาง หมู่ที่ ๘ ต.ลาดแค อ.ชนแดน จ.เพชรบูรณ์	เพื่อให้มีเส้นทางสำหรับ ประชาชนทั่วไปใช้ในการ สัญจรไป-มาสะดวก รวดเร็ว และปลอดภัย	ผิวจราจรกว้าง ๖.๐๐ เมตร ระยะทาง ๑,๐๐๐ เมตร (ช่วงที่ ๑ ระยะทาง ๒๕๐ เมตร)	-	-	๑,๐๐๐,๐๐๐	ประชาชนทั่วไปมีเส้นทาง คมนาคมในการสัญจร ไป-มา สะดวก รวดเร็ว และปลอดภัย	กองแผนฯ
๑๔๗	ก่อสร้างถนนลาดยาง หมู่ที่ ๑๐,๔,๑๘,๘,๑๑ ต.ลาดแค อ.ชนแดน จ.เพชรบูรณ์	เพื่อให้มีเส้นทางสำหรับ ประชาชนทั่วไปใช้ในการ สัญจรไป-มาสะดวก รวดเร็ว และปลอดภัย	ผิวจราจรกว้าง ๖.๐๐ เมตร ระยะทาง ๑๖,๐๐๐ เมตร (ช่วงที่ ๑ ระยะทาง ๒๕๐ เมตร)	-	-	๑,๐๐๐,๐๐๐	ประชาชนทั่วไปมีเส้นทาง คมนาคมในการสัญจร ไป-มา สะดวก รวดเร็ว และปลอดภัย	กองแผนฯ
๑๔๘	ก่อสร้างถนนลาดยาง หมู่ที่ ๔-๖ ต.ตะกุดไร อ.ชนแดน จ.เพชรบูรณ์	เพื่อให้มีเส้นทางสำหรับ ประชาชนทั่วไปใช้ในการ สัญจรไป-มาสะดวก รวดเร็ว และปลอดภัย	ผิวจราจรกว้าง ๖.๐๐ เมตร ระยะทาง ๑๑,๘๐๐ เมตร (ช่วงที่ ๑ ระยะทาง ๒๕๐ เมตร)	-	-	๑,๐๐๐,๐๐๐	ประชาชนทั่วไปมีเส้นทาง คมนาคมในการสัญจร ไป-มา สะดวก รวดเร็ว และปลอดภัย	กองแผนฯ
๑๔๙	ก่อสร้างถนนลาดยาง หมู่ที่ ๖,๕,๔,๑ ต.ชัยพุทรา อ.ชนแดน จ.เพชรบูรณ์	เพื่อให้มีเส้นทางสำหรับ ประชาชนทั่วไปใช้ในการ สัญจรไป-มาสะดวก รวดเร็ว และปลอดภัย	ผิวจราจรกว้าง ๖.๐๐ เมตร ระยะทาง ๑๐,๐๐๐ เมตร (ช่วงที่ ๑ ระยะทาง ๒๕๐ เมตร)	-	-	๑,๐๐๐,๐๐๐	ประชาชนทั่วไปมีเส้นทาง คมนาคมในการสัญจร ไป-มา สะดวก รวดเร็ว และปลอดภัย	กองแผนฯ

๑. ยุทธศาสตร์การพัฒนาด้านโครงสร้างพื้นฐาน

๑.๑ สนับสนุนก่อสร้างและปรับปรุงถนน สะพาน

ที่	โครงการ	วัตถุประสงค์	เป้าหมาย (ผลผลิตของโครงการ)	งบประมาณและที่มา			ผลลัพธ์ที่คาดว่าจะได้รับ	หน่วยงานที่รับผิดชอบ
				๒๕๕๕ (บาท)	๒๕๕๖ (บาท)	๒๕๕๗ (บาท)		
๑๕๐	ก่อสร้างบล็อกคอนเวิร์ต หมู่ที่ ๒,๓,๔,๕,๖,๗,๑๐,๑๑, ๑๕,๑๖,๑๗ ต.บ้านกล้วย อ.ชนแดน จ.เพชรบูรณ์	เพื่อเป็นการระบายน้ำของถนน และป้องกันถนนชำรุดเสียหาย	ผิวจราจรกว้าง ๕.๐๐ เมตร สูง ๒.๐๐ เมตร (ช่วงที่ ๑ ระยะทาง ๒๕๐ เมตร)	-	-	๑,๐๐๐,๐๐๐	เส้นทางในการคมนาคม คงสภาพดี มั่นคงแข็งแรง	กองแผนฯ
๑๕๑	ก่อสร้างถนนคสล. หมู่ที่ ๕ ต.กองทูล อ.หนองไผ่ จ.เพชรบูรณ์	เพื่อให้มีเส้นทางสำหรับประชาชนทั่วไปใช้ในการสัญจรไป-มาสะดวก รวดเร็ว และปลอดภัย	ผิวจราจรกว้าง ๖.๐๐ เมตร ระยะทาง ๒๒๐ เมตร หนา ๐.๑๕ เมตร	๑,๐๐๐,๐๐๐	-	-	ประชาชนทั่วไปมีเส้นทางคมนาคมในการสัญจรไป-มา สะดวก รวดเร็ว และปลอดภัย	กองแผนฯ
๑๕๒	ก่อสร้างถนนคสล. หมู่ที่ ๓ ต.เพชรละคร อ.หนองไผ่ จ.เพชรบูรณ์	เพื่อให้มีเส้นทางสำหรับประชาชนทั่วไปใช้ในการสัญจรไป-มาสะดวก รวดเร็ว และปลอดภัย	ผิวจราจรกว้าง ๖.๐๐ เมตร ระยะทาง ๒๖๙ เมตร หนา ๐.๑๕ เมตร	๑,๐๐๐,๐๐๐	-	-	ประชาชนทั่วไปมีเส้นทางคมนาคมในการสัญจรไป-มา สะดวก รวดเร็ว และปลอดภัย	กองแผนฯ
๑๕๓	ก่อสร้างถนนคสล. หมู่ที่ ๔ ต.บ้านโกชน อ.หนองไผ่ จ.เพชรบูรณ์	เพื่อให้มีเส้นทางสำหรับประชาชนทั่วไปใช้ในการสัญจรไป-มาสะดวก รวดเร็ว และปลอดภัย	ผิวจราจรกว้าง ๖.๐๐ เมตร ระยะทาง ๒๖๗ เมตร หนา ๐.๑๕ เมตร	๑,๐๐๐,๐๐๐	-	-	ประชาชนทั่วไปมีเส้นทางคมนาคมในการสัญจรไป-มา สะดวก รวดเร็ว และปลอดภัย	กองแผนฯ

๑. ยุทธศาสตร์การพัฒนาด้านโครงสร้างพื้นฐาน

๑.๑ สนับสนุนก่อสร้างและปรับปรุงถนน สะพาน

ที่	โครงการ	วัตถุประสงค์	เป้าหมาย (ผลผลิตของโครงการ)	งบประมาณและที่มา			ผลลัพธ์ที่คาดว่าจะได้รับ	หน่วยงานที่รับผิดชอบ
				๒๕๕๕ (บาท)	๒๕๕๖ (บาท)	๒๕๕๗ (บาท)		
๑๕๔	ก่อสร้างถนนลูกรังมาตรฐาน หมู่ที่ ๔ ต.บัววัฒนา อ.หนองไผ่ เข้ม หมู่ที่ ๑ ต.ชัยพุกทรา อ.ชนแดน จ.เพชรบูรณ์	เพื่อให้มีเส้นทางคมนาคม สำหรับประชาชนทั่วไปใช้ในการสัญจรไปมา และขนส่งผลิตผลทางการเกษตร สะดวกรวดเร็วและปลอดภัย	ผิวจราจรกว้าง ๘.๐๐ เมตร ระยะทาง ๒,๒๐๐ เมตร หนา ๐.๒๐ เมตร	๑,๗๐๐,๐๐๐	-	-	ประชาชนทั่วไปมีเส้นทางคมนาคมในการสัญจรไปมา และขนส่งผลิตผลทางการเกษตร สะดวกรวดเร็ว และปลอดภัย	กองแผนฯ
๑๕๕	ก่อสร้างถนนลูกรังมาตรฐาน หมู่ที่ ๓ บ.เนินมะค่าน้อย ต.บัววัฒนา อ.หนองไผ่ จ.เพชรบูรณ์	เพื่อให้มีเส้นทางคมนาคม สำหรับประชาชนทั่วไปใช้ในการสัญจรไปมา และขนส่งผลิตผลทางการเกษตร สะดวกรวดเร็วและปลอดภัย	ผิวจราจรกว้าง ๘.๐๐ เมตร ระยะทางรวม ๖,๐๐๐ เมตร หนา ๐.๒๐ เมตร (ช่วงที่ ๑ ระยะทาง ๒,๗๑๕ เมตร)	๑,๒๐๐,๐๐๐	-	-	ประชาชนทั่วไปมีเส้นทางคมนาคมในการสัญจรไปมา และขนส่งผลิตผลทางการเกษตร สะดวกรวดเร็ว และปลอดภัย	กองแผนฯ
๑๕๖	ก่อสร้างถนนคสล. หมู่ที่ ๘ ต.ท่าดัวง อ.หนองไผ่ จ.เพชรบูรณ์	เพื่อให้มีเส้นทางสำหรับประชาชนทั่วไปใช้ในการสัญจรไป-มา สะดวก รวดเร็ว และปลอดภัย	ผิวจราจรกว้าง ๖.๐๐ เมตร ระยะทาง ๒๕๐ เมตร	-	๑,๐๐๐,๐๐๐	-	ประชาชนทั่วไปมีเส้นทางคมนาคมในการสัญจรไป-มา สะดวก รวดเร็ว และปลอดภัย	กองแผนฯ
๑๕๗	ก่อสร้างถนนคสล. หมู่ที่ ๗ ต.วังโบล้อ อ.หนองไผ่ จ.เพชรบูรณ์	เพื่อให้มีเส้นทางสำหรับประชาชนทั่วไปใช้ในการสัญจรไป-มา สะดวก รวดเร็ว และปลอดภัย	ผิวจราจรกว้าง ๖.๐๐ เมตร ระยะทาง ๑๕๐ เมตร	-	๕๐๐,๐๐๐	-	ประชาชนทั่วไปมีเส้นทางคมนาคมในการสัญจรไป-มา สะดวก รวดเร็ว และปลอดภัย	กองแผนฯ

๑. ยุทธศาสตร์การพัฒนาด้านโครงสร้างพื้นฐาน

๑.๑ สนับสนุนก่อสร้างและปรับปรุงถนน สะพาน

ที่	โครงการ	วัตถุประสงค์	เป้าหมาย (ผลผลิตของโครงการ)	งบประมาณและที่มา			ผลลัพธ์ที่คาดว่าจะได้รับ	หน่วยงานที่รับผิดชอบ
				๒๕๕๕ (บาท)	๒๕๕๖ (บาท)	๒๕๕๗ (บาท)		
๑๕๘	ก่อสร้างถนนคสล. หมู่ที่ ๙ ต.ท่าแดง อ.หนองไผ่ จ.เพชรบูรณ์	เพื่อให้มีเส้นทางสำหรับประชาชนทั่วไปใช้ในการสัญจรไป-มาสะดวก รวดเร็ว และปลอดภัย	ผิวจราจรกว้าง ๖.๐๐ เมตร ระยะทาง ๒๕๐ เมตร	-	๑,๐๐๐,๐๐๐	-	ประชาชนทั่วไปมีเส้นทางคมนาคมในการสัญจรไป-มา สะดวก รวดเร็ว และปลอดภัย	กองแผนฯ
๑๕๙	ก่อสร้างถนนคสล. หมู่ที่ ๑ บ.วังรี ต.นาเฉลียง อ.หนองไผ่ จ.เพชรบูรณ์	เพื่อให้มีเส้นทางสำหรับประชาชนทั่วไปใช้ในการสัญจรไป-มาสะดวก รวดเร็ว และปลอดภัย	ผิวจราจรกว้าง ๖.๐๐ เมตร ระยะทาง ๒๖๘ เมตร หนา ๐.๑๕ เมตร	-	๑,๐๐๐,๐๐๐	-	ประชาชนทั่วไปมีเส้นทางคมนาคมในการสัญจรไป-มา สะดวก รวดเร็ว และปลอดภัย	กองแผนฯ
๑๖๐	ก่อสร้างถนนคสล. หมู่ที่ ๕ ต.กองทูล - ต.หนองไผ่ - ต.ท่าด่าง อ.หนองไผ่ จ.เพชรบูรณ์	เพื่อให้มีเส้นทางสำหรับประชาชนทั่วไปใช้ในการสัญจรไป-มาสะดวก รวดเร็ว และปลอดภัย	ผิวจราจรกว้าง ๖.๐๐ เมตร ระยะทาง ๔๓๕ เมตร หนา ๐.๑๕ เมตร	-	๒,๐๐๐,๐๐๐	-	ประชาชนทั่วไปมีเส้นทางคมนาคมในการสัญจรไป-มา สะดวก รวดเร็ว และปลอดภัย	กองแผนฯ
๑๖๑	ก่อสร้างถนนคสล. หมู่ที่ ๑๐ บ.โคกสง่า ต.วังโบล้อ อ.หนองไผ่ จ.เพชรบูรณ์	เพื่อให้มีเส้นทางสำหรับประชาชนทั่วไปใช้ในการสัญจรไป-มาสะดวก รวดเร็ว และปลอดภัย	ผิวจราจรกว้าง ๖.๐๐ เมตร ระยะทาง ๑๔๕ เมตร หนา ๐.๑๕ เมตร	-	๕๐๐,๐๐๐	-	ประชาชนทั่วไปมีเส้นทางคมนาคมในการสัญจรไป-มา สะดวก รวดเร็ว และปลอดภัย	กองแผนฯ
๑๖๒	ก่อสร้างถนนคสล. หมู่ที่ ๘ บ.ซับขมภู (สายซับขมภู-อู่เรือ) ต.บ้านโภชน์ อ.หนองไผ่ จ.เพชรบูรณ์	เพื่อให้มีเส้นทางสำหรับประชาชนทั่วไปใช้ในการสัญจรไป-มาสะดวก รวดเร็ว และปลอดภัย	ผิวจราจรกว้าง ๖.๐๐ เมตร ระยะทาง ๕๓๓ เมตร หนา ๐.๑๕ เมตร	-	๒,๐๐๐,๐๐๐	-	ประชาชนทั่วไปมีเส้นทางคมนาคมในการสัญจรไป-มา สะดวก รวดเร็ว และปลอดภัย	กองแผนฯ

๑. ยุทธศาสตร์การพัฒนาด้านโครงสร้างพื้นฐาน

๑.๑ สนับสนุนก่อสร้างและปรับปรุงถนน สะพาน

ที่	โครงการ	วัตถุประสงค์	เป้าหมาย (ผลผลิตของโครงการ)	งบประมาณและที่มา			ผลลัพธ์ที่คาดว่าจะได้รับ	หน่วยงานที่รับผิดชอบ
				๒๕๕๕ (บาท)	๒๕๕๖ (บาท)	๒๕๕๗ (บาท)		
๑๖๓	ก่อสร้างถนนคสล. หมู่ที่ ๖ บ.ชัยขมภู (สายชัยเคื่อ-นาเตียน) ต.บ้านโกชน์ อ.หนองไผ่ จ.เพชรบูรณ์	เพื่อให้มีเส้นทางสำหรับประชาชนทั่วไปใช้ในการสัญจรไป-มาสะดวก รวดเร็ว และปลอดภัย	ผิวจราจรกว้าง ๖.๐๐ เมตร ระยะทาง ๕๓๓ เมตร หนา ๐.๑๕ เมตร	-	๒,๐๐๐,๐๐๐	-	ประชาชนทั่วไปมีเส้นทางคมนาคมในการสัญจรไป-มา สะดวก รวดเร็ว และปลอดภัย	กองแผนฯ
๑๖๔	ก่อสร้างถนนคสล.บ้านตะกุดงาม-หนองขาม หมู่ที่ ๔ ต.วังโบสถ์ อ.หนองไผ่ จ.เพชรบูรณ์	เพื่อให้มีเส้นทางสำหรับประชาชนทั่วไปใช้ในการสัญจรไป-มาสะดวก รวดเร็ว และปลอดภัย	ผิวจราจรกว้าง ๖.๐๐ เมตร ระยะทาง ๓,๕๐๐ เมตร (ช่วงที่ ๑ ระยะทาง ๒๕๐ เมตร)	-	-	๑,๐๐๐,๐๐๐	ประชาชนทั่วไปมีเส้นทางคมนาคมในการสัญจรไป-มา สะดวก รวดเร็ว และปลอดภัย	กองแผนฯ
๑๖๕	ก่อสร้างถนนคสล.บ้านเนินคนธา หมู่ที่ ๘ ต.ท่าแดง อ.หนองไผ่ จ.เพชรบูรณ์	เพื่อให้มีเส้นทางสำหรับประชาชนทั่วไปใช้ในการสัญจรไป-มาสะดวก รวดเร็ว และปลอดภัย	ผิวจราจรกว้าง ๖.๐๐ เมตร ระยะทาง ๑,๐๐๐ เมตร (ช่วงที่ ๑ ระยะทาง ๒๕๐ เมตร)	-	-	๑,๐๐๐,๐๐๐	ประชาชนทั่วไปมีเส้นทางคมนาคมในการสัญจรไป-มา สะดวก รวดเร็ว และปลอดภัย	กองแผนฯ
๑๖๖	ก่อสร้างถนนคสล.บ้านโคกสระแก้ว หมู่ที่ ๑๐ ต.ท่าแดง อ.หนองไผ่ จ.เพชรบูรณ์	เพื่อให้มีเส้นทางสำหรับประชาชนทั่วไปใช้ในการสัญจรไป-มาสะดวก รวดเร็ว และปลอดภัย	ผิวจราจรกว้าง ๖.๐๐ เมตร ระยะทาง ๕๐๐ เมตร (ช่วงที่ ๑ ระยะทาง ๒๕๐ เมตร)	-	-	๑,๐๐๐,๐๐๐	ประชาชนทั่วไปมีเส้นทางคมนาคมในการสัญจรไป-มา สะดวก รวดเร็ว และปลอดภัย	กองแผนฯ
๑๖๗	ก่อสร้างถนนคสล.เรียบแม่น้ำป่าสัก หมู่ที่ ๘,๒ ต.ท่าแดง อ.หนองไผ่ จ.เพชรบูรณ์	เพื่อให้มีเส้นทางสำหรับประชาชนทั่วไปใช้ในการสัญจรไป-มาสะดวก รวดเร็ว และปลอดภัย	ผิวจราจรกว้าง ๖.๐๐ เมตร ระยะทาง ๒,๕๐๐ เมตร (ช่วงที่ ๑ ระยะทาง ๒๕๐ เมตร)	-	-	๑,๐๐๐,๐๐๐	ประชาชนทั่วไปมีเส้นทางคมนาคมในการสัญจรไป-มา สะดวก รวดเร็ว และปลอดภัย	กองแผนฯ

๑. ยุทธศาสตร์การพัฒนาด้านโครงสร้างพื้นฐาน

๑.๑ สนับสนุนก่อสร้างและปรับปรุงถนน สะพาน

ที่	โครงการ	วัตถุประสงค์	เป้าหมาย (ผลผลิตของโครงการ)	งบประมาณและที่มา			ผลลัพธ์ที่คาดว่าจะได้รับ	หน่วยงานที่รับผิดชอบ
				๒๕๕๕ (บาท)	๒๕๕๖ (บาท)	๒๕๕๗ (บาท)		
๑๖๘	ก่อสร้างถนนลาดยางอยู่เรือ-บ.เนินสวรรค์ หมู่ที่ ๗ ต.บ้านโพน อ.หนองไผ่ จ.เพชรบูรณ์	เพื่อให้มีเส้นทางสำหรับประชาชนทั่วไปใช้ในการสัญจรไป-มาสะดวก รวดเร็วและปลอดภัย	ผิวจราจรกว้าง ๖.๐๐ เมตร ระยะทาง ๓,๕๐๐ เมตร (ช่วงที่ ๑ ระยะทาง ๒๕๐ เมตร)	-	-	๑,๐๐๐,๐๐๐	ประชาชนทั่วไปมีเส้นทางคมนาคมในการสัญจรไป-มา สะดวก รวดเร็วและปลอดภัย	กองแผนฯ
๑๖๙	ก่อสร้างถนนลาดยาง หมู่ที่ ๙ บ.ชัยตะคียนทอง ต.เพชรละคร อ.หนองไผ่ จ.เพชรบูรณ์	เพื่อให้มีเส้นทางสำหรับประชาชนทั่วไปใช้ในการสัญจรไป-มาสะดวก รวดเร็วและปลอดภัย	ผิวจราจรกว้าง ๖.๐๐ เมตร ระยะทาง ๔,๐๐๐ เมตร (ช่วงที่ ๑ ระยะทาง ๒๕๐ เมตร)	-	-	๑,๐๐๐,๐๐๐	ประชาชนทั่วไปมีเส้นทางคมนาคมในการสัญจรไป-มา สะดวก รวดเร็วและปลอดภัย	กองแผนฯ
๑๗๐	ก่อสร้างถนนลาดยางสายโนนคู่-วังโพธิ์ หมู่ที่ ๖ บ.โนนคู่ ต.บ่อไทย อ.หนองไผ่ จ.เพชรบูรณ์	เพื่อให้มีเส้นทางสำหรับประชาชนทั่วไปใช้ในการสัญจรไป-มาสะดวก รวดเร็วและปลอดภัย	ผิวจราจรกว้าง ๖.๐๐ เมตร ระยะทาง ๓,๐๐๐ เมตร (ช่วงที่ ๑ ระยะทาง ๒๕๐ เมตร)	-	-	๑,๐๐๐,๐๐๐	ประชาชนทั่วไปมีเส้นทางคมนาคมในการสัญจรไป-มา สะดวก รวดเร็วและปลอดภัย	กองแผนฯ
๑๗๑	ก่อสร้างถนนลาดยาง หมู่ที่ ๔-๗ ต.บ่อไทย อ.หนองไผ่ จ.เพชรบูรณ์	เพื่อให้มีเส้นทางสำหรับประชาชนทั่วไปใช้ในการสัญจรไป-มาสะดวก รวดเร็วและปลอดภัย	ผิวจราจรกว้าง ๖.๐๐ เมตร ระยะทาง ๕,๕๐๐ เมตร (ช่วงที่ ๑ ระยะทาง ๒๕๐ เมตร)	-	-	๑,๐๐๐,๐๐๐	ประชาชนทั่วไปมีเส้นทางคมนาคมในการสัญจรไป-มา สะดวก รวดเร็วและปลอดภัย	กองแผนฯ
๑๗๒	ก่อสร้างถนนลาดยาง หมู่ที่ ๒,๑๒, ๑๐,๕,๙ ต.บ่อไทย อ.หนองไผ่ จ.เพชรบูรณ์	เพื่อให้มีเส้นทางสำหรับประชาชนทั่วไปใช้ในการสัญจรไป-มาสะดวก รวดเร็วและปลอดภัย	ผิวจราจรกว้าง ๖.๐๐ เมตร ระยะทาง ๑,๕๐๐ เมตร (ช่วงที่ ๑ ระยะทาง ๒๕๐ เมตร)	-	-	๑,๐๐๐,๐๐๐	ประชาชนทั่วไปมีเส้นทางคมนาคมในการสัญจรไป-มา สะดวก รวดเร็วและปลอดภัย	กองแผนฯ

๑. ยุทธศาสตร์การพัฒนาด้านโครงสร้างพื้นฐาน

๑.๑ สนับสนุนก่อสร้างและปรับปรุงถนน สะพาน

ที่	โครงการ	วัตถุประสงค์	เป้าหมาย (ผลผลิตของโครงการ)	งบประมาณและที่มา			ผลลัพธ์ที่คาดว่าจะได้รับ	หน่วยงานที่รับผิดชอบ
				๒๕๕๕ (บาท)	๒๕๕๖ (บาท)	๒๕๕๗ (บาท)		
๑๗๓	ก่อสร้างถนนลาดยาง บ.วังเจริญรัตน์ หมู่ที่ ๘ ต.บ่อไทย อ.หนองไผ่ จ.เพชรบูรณ์	เพื่อให้มีเส้นทางสำหรับ ประชาชนทั่วไปใช้ในการ สัญจรไป-มาสะดวก รวดเร็ว และปลอดภัย	ผิวจราจรกว้าง ๖.๐๐ เมตร ระยะทาง ๑,๕๐๐ เมตร (ช่วงที่ ๑ ระยะทาง ๒๕๐ เมตร)	-	-	๑,๐๐๐,๐๐๐	ประชาชนทั่วไปมีเส้นทาง คมนาคมในการสัญจร ไป-มา สะดวก รวดเร็ว และปลอดภัย	กองแผนฯ
๑๗๔	ก่อสร้างถนนลาดยาง หมู่ที่ ๓-๕ ต.บัววัฒนา อ.หนองไผ่ จ.เพชรบูรณ์	เพื่อให้มีเส้นทางสำหรับ ประชาชนทั่วไปใช้ในการ สัญจรไป-มาสะดวก รวดเร็ว และปลอดภัย	ผิวจราจรกว้าง ๖.๐๐ เมตร ระยะทาง ๕,๐๐๐ เมตร (ช่วงที่ ๑ ระยะทาง ๒๕๐ เมตร)	-	-	๑,๐๐๐,๐๐๐	ประชาชนทั่วไปมีเส้นทาง คมนาคมในการสัญจร ไป-มา สะดวก รวดเร็ว และปลอดภัย	กองแผนฯ
๑๗๕	ก่อสร้างถนนลาดยาง หมู่ที่ ๔-๑๐ ต.บัววัฒนา อ.หนองไผ่ จ.เพชรบูรณ์	เพื่อให้มีเส้นทางสำหรับ ประชาชนทั่วไปใช้ในการ สัญจรไป-มาสะดวก รวดเร็ว และปลอดภัย	ผิวจราจรกว้าง ๖.๐๐ เมตร ระยะทาง ๕,๐๐๐ เมตร (ช่วงที่ ๑ ระยะทาง ๒๕๐ เมตร)	-	-	๑,๐๐๐,๐๐๐	ประชาชนทั่วไปมีเส้นทาง คมนาคมในการสัญจร ไป-มา สะดวก รวดเร็ว และปลอดภัย	กองแผนฯ
๑๗๖	ก่อสร้างถนนลาดยาง หมู่ที่ ๒.๖ ต.บัววัฒนา อ.หนองไผ่ จ.เพชรบูรณ์	เพื่อให้มีเส้นทางสำหรับ ประชาชนทั่วไปใช้ในการ สัญจรไป-มาสะดวก รวดเร็ว และปลอดภัย	ผิวจราจรกว้าง ๖.๐๐ เมตร ระยะทาง ๖,๐๐๐ เมตร (ช่วงที่ ๑ ระยะทาง ๒๕๐ เมตร)	-	-	๑,๐๐๐,๐๐๐	ประชาชนทั่วไปมีเส้นทาง คมนาคมในการสัญจร ไป-มา สะดวก รวดเร็ว และปลอดภัย	กองแผนฯ
๑๗๗	ก่อสร้างถนนลาดยาง สายเขาถ้ำพระ-โปงตาเบา หมู่ที่ ๖ ต.ห้วยโป่ง อ.หนองไผ่ จ.เพชรบูรณ์	เพื่อให้มีเส้นทางสำหรับ ประชาชนทั่วไปใช้ในการ สัญจรไป-มาสะดวก รวดเร็ว และปลอดภัย	ผิวจราจรกว้าง ๖.๐๐ เมตร ระยะทาง ๕,๘๐๐ เมตร (ช่วงที่ ๑ ระยะทาง ๒๕๐ เมตร)	-	-	๑,๐๐๐,๐๐๐	ประชาชนทั่วไปมีเส้นทาง คมนาคมในการสัญจร ไป-มา สะดวก รวดเร็ว และปลอดภัย	กองแผนฯ

๑. ยุทธศาสตร์การพัฒนาด้านโครงสร้างพื้นฐาน

๑.๑ สนับสนุนก่อสร้างและปรับปรุงถนน สะพาน

ที่	โครงการ	วัตถุประสงค์	เป้าหมาย (ผลผลิตของโครงการ)	งบประมาณและที่มา			ผลลัพธ์ที่คาดว่าจะได้รับ	หน่วยงานที่รับผิดชอบ
				๒๕๕๕ (บาท)	๒๕๕๖ (บาท)	๒๕๕๗ (บาท)		
๑๗๘	ก่อสร้างถนนลาดยาง หมู่ที่ ๘ บ้านซำขมภู ต.บ้านโพน อ.หนองไผ่ จ.เพชรบูรณ์	เพื่อให้มีเส้นทางสำหรับประชาชนทั่วไปใช้ในการสัญจรไป-มาสะดวก รวดเร็ว และปลอดภัย	ผิวจราจรกว้าง ๘.๐๐ เมตร ระยะทาง ๓,๐๐๐ เมตร (ช่วงที่ ๑ ระยะทาง ๒๕๐ เมตร)	-	-	๑,๐๐๐,๐๐๐	ประชาชนทั่วไปมีเส้นทางคมนาคมในการสัญจรไป-มา สะดวก รวดเร็ว และปลอดภัย	กองแผนฯ
๑๗๙	ก่อสร้างถนนลูกรัง หมู่ที่ ๗ บ.เขาลำไถ ต.ห้วยโป่ง อ.หนองไผ่ จ.เพชรบูรณ์	เพื่อให้มีเส้นทางคมนาคมสำหรับประชาชนทั่วไปใช้ในการสัญจรไปมา และขนส่งผลิตผลทางการเกษตร สะดวก รวดเร็ว และปลอดภัย	ผิวจราจรกว้าง ๘.๐๐ เมตร ระยะทาง ๗,๐๐๐ เมตร (ช่วงที่ ๑ ระยะทาง ๒,๕๐๐ เมตร)	-	-	๑,๐๐๐,๐๐๐	ประชาชนทั่วไปมีเส้นทางคมนาคมในการสัญจรไปมา และขนส่งผลิตผลทางการเกษตร สะดวก รวดเร็ว และปลอดภัย	กองแผนฯ
๑๘๐	ก่อสร้างถนนลูกรังสายแม่น้ำป่าสัก หมู่ที่ ๕ ต.เพชรละคร อ.หนองไผ่ จ.เพชรบูรณ์	เพื่อให้มีเส้นทางคมนาคมสำหรับประชาชนทั่วไปใช้ในการสัญจรไปมา และขนส่งผลิตผลทางการเกษตร สะดวก รวดเร็ว และปลอดภัย	ผิวจราจรกว้าง ๘.๐๐ เมตร ระยะทาง ๗,๐๐๐ เมตร (ช่วงที่ ๑ ระยะทาง ๒,๕๐๐ เมตร)	-	-	๑,๐๐๐,๐๐๐	ประชาชนทั่วไปมีเส้นทางคมนาคมในการสัญจรไปมา และขนส่งผลิตผลทางการเกษตร สะดวก รวดเร็ว และปลอดภัย	กองแผนฯ
๑๘๑	ก่อสร้างถนนลูกรัง หมู่ที่ ๘ บ.หนองบัวทอง ต.กองทุล อ.หนองไผ่ จ.เพชรบูรณ์	เพื่อให้มีเส้นทางคมนาคมสำหรับประชาชนทั่วไปใช้ในการสัญจรไปมา และขนส่งผลิตผลทางการเกษตร สะดวก รวดเร็ว และปลอดภัย	ผิวจราจรกว้าง ๘.๐๐ เมตร ระยะทาง ๔,๐๐๐ เมตร (ช่วงที่ ๑ ระยะทาง ๒,๕๐๐ เมตร)	-	-	๑,๐๐๐,๐๐๐	ประชาชนทั่วไปมีเส้นทางคมนาคมในการสัญจรไปมา และขนส่งผลิตผลทางการเกษตร สะดวก รวดเร็ว และปลอดภัย	กองแผนฯ

๑. ยุทธศาสตร์การพัฒนาด้านโครงสร้างพื้นฐาน

๑.๑ สนับสนุนก่อสร้างและปรับปรุงถนน สะพาน

ที่	โครงการ	วัตถุประสงค์	เป้าหมาย (ผลผลิตของโครงการ)	งบประมาณและที่มา			ผลลัพธ์ที่คาดว่าจะได้รับ	หน่วยงานที่รับผิดชอบ
				๒๕๕๕ (บาท)	๒๕๕๖ (บาท)	๒๕๕๗ (บาท)		
๑๘๒	ก่อสร้างถนนลูกรังบดอัด หมู่ที่ ๑๐ บ้านลำพาด ต.หนองไผ่ อ.หนองไผ่ จ.เพชรบูรณ์	เพื่อให้มีเส้นทางคมนาคมสำหรับประชาชนทั่วไปใช้ในการสัญจรไปมา และขนส่งผลิตผลทางการเกษตร สะดวกรวดเร็วและปลอดภัย	ผิวจราจรกว้าง ๘.๐๐ เมตร ระยะทาง ๕,๐๐๐ เมตร (ช่วงที่ ๑ ระยะทาง ๒,๕๐๐ เมตร)	-	-	๑,๐๐๐,๐๐๐	ประชาชนทั่วไปมีเส้นทางคมนาคมในการสัญจรไปมา และขนส่งผลิตผลทางการเกษตร สะดวกรวดเร็ว และปลอดภัย	กองแผนฯ
๑๘๓	ก่อสร้างท่อเหลี่ยมระบายน้ำ หมู่ที่ ๑๐ ต.บ้านโพน อ.หนองไผ่ จ.เพชรบูรณ์	เพื่อเป็นการระบายน้ำของถนน และป้องกันถนนชำรุดเสียหาย	จำนวน ๓ จุด ระยะทาง ๕๐๐ เมตร	-	-	๑,๐๐๐,๐๐๐	เส้นทางในการคมนาคมคงสภาพดี มั่นคงแข็งแรง	กองแผนฯ
๑๘๔	ก่อสร้างถนนลาดยางสายสันเจริญ-โป่งสะทอน ต.ท่าดัวง อ.หนองไผ่-ต.สระแก้ว อ.บึงสามพัน จ.เพชรบูรณ์	เพื่อให้มีเส้นทางสำหรับประชาชนทั่วไปใช้ในการสัญจรไป-มาสะดวก รวดเร็วและปลอดภัย	ผิวจราจรกว้าง ๖.๐๐ เมตร ระยะทาง ๒๕๐ เมตร	-	-	๑,๐๐๐,๐๐๐	ประชาชนทั่วไปมีเส้นทางคมนาคมในการสัญจรไป-มา สะดวก รวดเร็ว และปลอดภัย	กองแผนฯ
๑๘๕	ก่อสร้างถนนคสล.หมู่ที่ ๑ บ.ปากยาง ต.ท่าดัวง อ.หนองไผ่ จ.เพชรบูรณ์	เพื่อให้มีเส้นทางสำหรับประชาชนทั่วไปใช้ในการสัญจรไป-มาสะดวก รวดเร็วและปลอดภัย	ผิวจราจรกว้าง ๖.๐๐ เมตร ระยะทาง ๖๐๐ เมตร (ช่วงที่ ๑ ระยะทาง ๒๕๐ เมตร)	-	-	๑,๐๐๐,๐๐๐	ประชาชนทั่วไปมีเส้นทางคมนาคมในการสัญจรไป-มา สะดวก รวดเร็ว และปลอดภัย	กองแผนฯ
๑๘๖	ก่อสร้างถนนคสล.หมู่ที่ ๒ บ.ซับชมพู่ ต.ท่าดัวง อ.หนองไผ่ จ.เพชรบูรณ์	เพื่อให้มีเส้นทางสำหรับประชาชนทั่วไปใช้ในการสัญจรไป-มาสะดวก รวดเร็วและปลอดภัย	ผิวจราจรกว้าง ๖.๐๐ เมตร ระยะทาง ๖๐๐ เมตร (ช่วงที่ ๑ ระยะทาง ๒๕๐ เมตร)	-	-	๑,๐๐๐,๐๐๐	ประชาชนทั่วไปมีเส้นทางคมนาคมในการสัญจรไป-มา สะดวก รวดเร็ว และปลอดภัย	กองแผนฯ

๑. ยุทธศาสตร์การพัฒนาด้านโครงสร้างพื้นฐาน

๑.๑ สนับสนุนก่อสร้างและปรับปรุงถนน สะพาน

ที่	โครงการ	วัตถุประสงค์	เป้าหมาย (ผลผลิตของโครงการ)	งบประมาณและที่มา			ผลลัพธ์ที่คาดว่าจะได้รับ	หน่วยงานที่รับผิดชอบ
				๒๕๕๕ (บาท)	๒๕๕๖ (บาท)	๒๕๕๗ (บาท)		
๑๘๗	ก่อสร้างถนนคสล.หมู่ที่ ๓ บ.ไทรงาม ต.ท่าด้วง อ.หนองไผ่ จ.เพชรบูรณ์	เพื่อให้มีเส้นทางสำหรับ ประชาชนทั่วไปใช้ในการ สัญจรไป-มาสะดวก รวดเร็ว และปลอดภัย	ผิวจราจรกว้าง ๖.๐๐ เมตร ระยะทาง ๖๐๐ เมตร (ช่วงที่ ๑ ระยะทาง ๒๕๐ เมตร)	-	-	๑,๐๐๐,๐๐๐	ประชาชนทั่วไปมีเส้นทาง คมนาคมในการสัญจร ไป-มา สะดวก รวดเร็ว และปลอดภัย	กองแผนฯ
๑๘๘	ก่อสร้างถนนคสล.หมู่ที่ ๔ บ.เฉลียงทอง ต.ท่าด้วง อ.หนองไผ่ จ.เพชรบูรณ์	เพื่อให้มีเส้นทางสำหรับ ประชาชนทั่วไปใช้ในการ สัญจรไป-มาสะดวก รวดเร็ว และปลอดภัย	ผิวจราจรกว้าง ๖.๐๐ เมตร ระยะทาง ๖๐๐ เมตร (ช่วงที่ ๑ ระยะทาง ๒๕๐ เมตร)	-	-	๑,๐๐๐,๐๐๐	ประชาชนทั่วไปมีเส้นทาง คมนาคมในการสัญจร ไป-มา สะดวก รวดเร็ว และปลอดภัย	กองแผนฯ
๑๘๙	ก่อสร้างถนนคสล.หมู่ที่ ๕ บ.โป่งสะทอน ต.ท่าด้วง อ.หนองไผ่ จ.เพชรบูรณ์	เพื่อให้มีเส้นทางสำหรับ ประชาชนทั่วไปใช้ในการ สัญจรไป-มาสะดวก รวดเร็ว และปลอดภัย	ผิวจราจรกว้าง ๖.๐๐ เมตร ระยะทาง ๖๐๐ เมตร (ช่วงที่ ๑ ระยะทาง ๒๕๐ เมตร)	-	-	๑,๐๐๐,๐๐๐	ประชาชนทั่วไปมีเส้นทาง คมนาคมในการสัญจร ไป-มา สะดวก รวดเร็ว และปลอดภัย	กองแผนฯ
๑๙๐	ก่อสร้างถนนคสล.หมู่ที่ ๖ บ.สันเจริญ ต.ท่าด้วง อ.หนองไผ่ จ.เพชรบูรณ์	เพื่อให้มีเส้นทางสำหรับ ประชาชนทั่วไปใช้ในการ สัญจรไป-มาสะดวก รวดเร็ว และปลอดภัย	ผิวจราจรกว้าง ๖.๐๐ เมตร ระยะทาง ๖๐๐ เมตร (ช่วงที่ ๑ ระยะทาง ๒๕๐ เมตร)	-	-	๑,๐๐๐,๐๐๐	ประชาชนทั่วไปมีเส้นทาง คมนาคมในการสัญจร ไป-มา สะดวก รวดเร็ว และปลอดภัย	กองแผนฯ
๑๙๑	ก่อสร้างถนนคสล.หมู่ที่ ๗ บ.ห้วยตลาด ต.ท่าด้วง อ.หนองไผ่ จ.เพชรบูรณ์	เพื่อให้มีเส้นทางสำหรับ ประชาชนทั่วไปใช้ในการ สัญจรไป-มาสะดวก รวดเร็ว และปลอดภัย	ผิวจราจรกว้าง ๖.๐๐ เมตร ระยะทาง ๖๐๐ เมตร (ช่วงที่ ๑ ระยะทาง ๒๕๐ เมตร)	-	-	๑,๐๐๐,๐๐๐	ประชาชนทั่วไปมีเส้นทาง คมนาคมในการสัญจร ไป-มา สะดวก รวดเร็ว และปลอดภัย	กองแผนฯ

๑. ยุทธศาสตร์การพัฒนาด้านโครงสร้างพื้นฐาน

๑.๑ สนับสนุนก่อสร้างและปรับปรุงถนน สะพาน

ที่	โครงการ	วัตถุประสงค์	เป้าหมาย (ผลผลิตของโครงการ)	งบประมาณและที่มา			ผลลัพธ์ที่คาดว่าจะได้รับ	หน่วยงานที่รับผิดชอบ
				๒๕๕๕ (บาท)	๒๕๕๖ (บาท)	๒๕๕๗ (บาท)		
๑๙๒	ก่อสร้างถนนคสล.หมู่ที่ ๘ บ.ท่าดัวง ต.ท่าดัวง อ.หนองไผ่ จ.เพชรบูรณ์	เพื่อให้มีเส้นทางสำหรับ ประชาชนทั่วไปใช้ในการ สัญจรไป-มาสะดวก รวดเร็ว และปลอดภัย	ผิวจราจรกว้าง ๖.๐๐ เมตร ระยะทาง ๖๐๐ เมตร	-	-	๑,๐๐๐,๐๐๐	ประชาชนทั่วไปมีเส้นทาง คมนาคมในการสัญจร ไป-มา สะดวก รวดเร็ว และปลอดภัย	กองแผนฯ
๑๙๓	ก่อสร้างสะพานคสล.หมู่ที่ ๑ บ.ปากยาง ต.ท่าดัวง อ.หนองไผ่ จ.เพชรบูรณ์	เพื่อให้มีเส้นทางสำหรับ ประชาชนทั่วไปใช้ในการ สัญจรไป-มาสะดวก รวดเร็ว และปลอดภัย	ผิวจราจรกว้าง ๗.๐๐ เมตร ระยะทาง ๒๐ เมตร	-	-	๑,๐๐๐,๐๐๐	ประชาชนทั่วไปมีเส้นทาง คมนาคมในการสัญจร ไป-มา สะดวก รวดเร็ว และปลอดภัย	กองแผนฯ
๑๙๔	ก่อสร้างสะพานคสล.หมู่ที่ ๖ บ.สันเจริญ ต.ท่าดัวง อ.หนองไผ่ จ.เพชรบูรณ์	เพื่อให้มีเส้นทางสำหรับ ประชาชนทั่วไปใช้ในการ สัญจรไป-มาสะดวก รวดเร็ว และปลอดภัย	ผิวจราจรกว้าง ๗.๐๐ เมตร ระยะทาง ๒๐ เมตร	-	-	๑,๐๐๐,๐๐๐	ประชาชนทั่วไปมีเส้นทาง คมนาคมในการสัญจร ไป-มา สะดวก รวดเร็ว และปลอดภัย	กองแผนฯ
๑๙๕	ก่อสร้างสะพานคสล.หมู่ที่ ๘ บ.ท่าดัวง ต.ท่าดัวง อ.หนองไผ่ จ.เพชรบูรณ์	เพื่อให้มีเส้นทางสำหรับ ประชาชนทั่วไปใช้ในการ สัญจรไป-มาสะดวก รวดเร็ว และปลอดภัย	ผิวจราจรกว้าง ๗.๐๐ เมตร ระยะทาง ๒๐ เมตร	-	-	๑,๐๐๐,๐๐๐	ประชาชนทั่วไปมีเส้นทาง คมนาคมในการสัญจร ไป-มา สะดวก รวดเร็ว และปลอดภัย	กองแผนฯ
๑๙๖	ก่อสร้างถนนคสล. หมู่ที่ ๙ ต.บึงสามพัน อ.บึงสามพัน จ.เพชรบูรณ์	เพื่อให้มีเส้นทางสำหรับ ประชาชนทั่วไปใช้ในการ สัญจรไป-มาสะดวก รวดเร็ว และปลอดภัย	ผิวจราจรกว้าง ๖.๐๐ เมตร ระยะทาง ๔๑๐ เมตร หนา ๐.๑๕ เมตร	๒,๐๐๐,๐๐๐	-	-	ประชาชนทั่วไปมีเส้นทาง คมนาคมในการสัญจร ไป-มา สะดวก รวดเร็ว และปลอดภัย	กองแผนฯ

๑. ยุทธศาสตร์การพัฒนาด้านโครงสร้างพื้นฐาน

๑.๑ สนับสนุนก่อสร้างและปรับปรุงถนน สะพาน

ที่	โครงการ	วัตถุประสงค์	เป้าหมาย (ผลผลิตของโครงการ)	งบประมาณและที่มา			ผลลัพธ์ที่คาดว่าจะได้รับ	หน่วยงานที่รับผิดชอบ
				๒๕๕๕ (บาท)	๒๕๕๖ (บาท)	๒๕๕๗ (บาท)		
๑๙๗	ก่อสร้างถนนคสล. หมู่ที่ ๓,๘ ต.สระแก้ว อ.บึงสามพัน จ.เพชรบูรณ์	เพื่อให้มีเส้นทางสำหรับประชาชนทั่วไปใช้ในการสัญจรไป-มาสะดวก รวดเร็ว และปลอดภัย	ผิวจราจรกว้าง ๖.๐๐ เมตร ระยะทาง ๒๙๐ เมตร หนา ๐.๑๕ เมตร	๑,๕๐๐,๐๐๐	-	-	ประชาชนทั่วไปมีเส้นทางคมนาคมในการสัญจรไป-มา สะดวก รวดเร็ว และปลอดภัย	กองแผนฯ
๑๙๘	ก่อสร้างถนนคสล. หมู่ที่ ๑๐ ต.ศรีมงคล เข้ม หมู่ที่ ๓ ต.พญาวัง อ.บึงสามพัน จ.เพชรบูรณ์	เพื่อให้มีเส้นทางสำหรับประชาชนทั่วไปใช้ในการสัญจรไป-มาสะดวก รวดเร็ว และปลอดภัย	ผิวจราจรกว้าง ๖.๐๐ เมตร ระยะทาง ๕๕๐ เมตร หนา ๐.๑๕ เมตร	-	๒,๐๐๐,๐๐๐	-	ประชาชนทั่วไปมีเส้นทางคมนาคมในการสัญจรไป-มา สะดวก รวดเร็ว และปลอดภัย	กองแผนฯ
๑๙๙	ก่อสร้างถนนคสล. หมู่ที่ ๑ ต.ซับสมอทอด อ.บึงสามพัน จ.เพชรบูรณ์	เพื่อให้มีเส้นทางสำหรับประชาชนทั่วไปใช้ในการสัญจรไป-มาสะดวก รวดเร็ว และปลอดภัย	ผิวจราจรกว้าง ๖.๐๐ เมตร ระยะทาง ๒๗๑ เมตร หนา ๐.๑๕ เมตร	-	๑,๐๐๐,๐๐๐	-	ประชาชนทั่วไปมีเส้นทางคมนาคมในการสัญจรไป-มา สะดวก รวดเร็ว และปลอดภัย	กองแผนฯ
๒๐๐	ก่อสร้างจุดกัณฑ์รถถนนสายสระบุรี หล่มสัก บริเวณหมู่ที่ ๓ ต.หนองแจง อ.บึงสามพัน จ.เพชรบูรณ์	เพื่อให้การคมนาคมสะดวก และปลอดภัย	จำนวน ๑ จุด	-	๕๐๐,๐๐๐	-	การคมนาคมสะดวก และปลอดภัย	กองแผนฯ
๒๐๑	ก่อสร้างถนนคสล. หมู่ที่ ๖ ต.พญาวัง อ.บึงสามพัน จ.เพชรบูรณ์	เพื่อให้มีเส้นทางสำหรับประชาชนทั่วไปใช้ในการสัญจรไป-มาสะดวก รวดเร็ว และปลอดภัย	ผิวจราจรกว้าง ๖.๐๐ เมตร ระยะทาง ๑,๐๐๐ เมตร (ช่วงที่ ๑ ระยะทาง ๒๕๐ เมตร)	-	๑,๐๐๐,๐๐๐	-	ประชาชนทั่วไปมีเส้นทางคมนาคมในการสัญจรไป-มา สะดวก รวดเร็ว และปลอดภัย	กองแผนฯ

๑. ยุทธศาสตร์การพัฒนาด้านโครงสร้างพื้นฐาน

๑.๑ สนับสนุนก่อสร้างและปรับปรุงถนน สะพาน

ที่	โครงการ	วัตถุประสงค์	เป้าหมาย (ผลผลิตของโครงการ)	งบประมาณและที่มา			ผลลัพธ์ที่คาดว่าจะได้รับ	หน่วยงานที่รับผิดชอบ
				๒๕๕๕ (บาท)	๒๕๕๖ (บาท)	๒๕๕๗ (บาท)		
๒๐๒	ก่อสร้างถนนลาดยาง สายหมู่ที่ ๑ บ.หนองชุมแสง ต.หนองแจง อ.บึงสามพัน จ.เพชรบูรณ์	เพื่อให้มีเส้นทางสำหรับประชาชนทั่วไปใช้ในการสัญจรไป-มาสะดวก รวดเร็ว และปลอดภัย	ผิวจราจรกว้าง ๖.๐๐ เมตร ระยะทาง ๔๓๖ เมตร (ช่วงที่ ๑ ระยะทาง ๒๕๐ เมตร)	-	๑,๔๓๘,๘๐๐	-	ประชาชนทั่วไปมีเส้นทางคมนาคมในการสัญจรไป-มา สะดวก รวดเร็ว และปลอดภัย	กองแผนฯ
๒๐๓	ก่อสร้างถนนลูกรัง ต.สระแก้ว อ.บึงสามพัน จ.เพชรบูรณ์	เพื่อให้มีเส้นทางคมนาคมสำหรับประชาชนทั่วไปใช้ในการสัญจรไปมา และขนส่งผลิตผลทางการเกษตร สะดวก รวดเร็ว และปลอดภัย	ผิวจราจรกว้าง ๘.๐๐ เมตร ยาว ๗,๐๐๐ เมตร (ช่วงที่ ๑ ระยะทาง ๒,๕๐๐ เมตร)	-	๑,๐๐๐,๐๐๐	-	ประชาชนทั่วไปมีเส้นทางคมนาคมในการสัญจรไปมา และขนส่งผลิตผลทางการเกษตร สะดวก รวดเร็ว และปลอดภัย	กองแผนฯ
๒๐๔	ก่อสร้างถนนคสล.สายหมู่ที่ ๖ ต.ซับไม้แดง-หมู่ที่ ๙ ต.ศรีมงคล อ.บึงสามพัน จ.เพชรบูรณ์	เพื่อให้มีเส้นทางสำหรับประชาชนทั่วไปใช้ในการสัญจรไป-มาสะดวก รวดเร็ว และปลอดภัย	ผิวจราจรกว้าง ๖.๐๐ เมตร ยาว ๗๓๐ เมตร (ช่วงที่ ๑ ระยะทาง ๕๐๐ เมตร)	-	๒,๑๙๐,๐๐๐	-	ประชาชนทั่วไปมีเส้นทางคมนาคมในการสัญจรไป-มา สะดวก รวดเร็ว และปลอดภัย	กองแผนฯ
๒๐๕	ก่อสร้างสะพานคสล.ข้ามคลอง หมู่ที่ ๑๘ บ.โรงวัว ต.หนองแจง อ.บึงสามพัน จ.เพชรบูรณ์	เพื่อให้มีเส้นทางสำหรับประชาชนทั่วไปใช้ในการสัญจรไป-มาสะดวก รวดเร็ว และปลอดภัย	ผิวจราจรกว้าง ๗.๐๐ เมตร ระยะทาง ๓๐ เมตร	-	๑,๔๐๐,๐๐๐	-	ประชาชนทั่วไปมีเส้นทางคมนาคมในการสัญจรไป-มา สะดวก รวดเร็ว และปลอดภัย	กองแผนฯ

๑. ยุทธศาสตร์การพัฒนาด้านโครงสร้างพื้นฐาน

๑.๑ สนับสนุนก่อสร้างและปรับปรุงถนน สะพาน

ที่	โครงการ	วัตถุประสงค์	เป้าหมาย (ผลผลิตของโครงการ)	งบประมาณและที่มา			ผลลัพธ์ที่คาดว่าจะได้รับ	หน่วยงานที่รับผิดชอบ
				๒๕๕๕ (บาท)	๒๕๕๖ (บาท)	๒๕๕๗ (บาท)		
๒๐๖	ก่อสร้างถนนคสล. หมู่ที่ ๕ บ.ทุ่งใหญ่ ต.ท่าโรง อ.วิเชียรบุรี จ.เพชรบูรณ์	เพื่อให้มีเส้นทางสำหรับ ประชาชนทั่วไปใช้ในการ สัญจรไป-มาสะดวก รวดเร็ว และปลอดภัย	ผิวจราจรกว้าง ๖.๐๐ เมตร ระยะทาง ๖๑๒ เมตร หนา ๐.๑๕ เมตร	๒,๐๐๐,๐๐๐	-	-	ประชาชนทั่วไปมีเส้นทาง คมนาคมในการสัญจร ไป-มา สะดวก รวดเร็ว และปลอดภัย	กองแผนฯ
๒๐๗	ก่อสร้างรางระบายน้ำ คสล. หมู่ที่ ๑๔ ต.ท่าโรง อ.วิเชียรบุรี จ.เพชรบูรณ์	เพื่อเป็นการระบายน้ำ ของถนน และป้องกันถนน ชำรุดเสียหาย	ขนาดกว้าง ๐.๓๐ เมตร ยาว ๔๕๐.๐๐ เมตร	๑,๐๐๐,๐๐๐	-	-	เส้นทางในการคมนาคม คงสภาพดี มั่นคงแข็งแรง	กองแผนฯ
๒๐๘	ก่อสร้างถนนคสล. หมู่ที่ ๑ บ.โคกปรัง เชื่อม หมู่ที่ ๑๕ บ.ดงน้อยพัฒนา ต.โคกปรัง อ.วิเชียรบุรี จ.เพชรบูรณ์	เพื่อให้มีเส้นทางสำหรับ ประชาชนทั่วไปใช้ในการ สัญจรไป-มาสะดวก รวดเร็ว และปลอดภัย	ผิวจราจรกว้าง ๖.๐๐ เมตร ระยะทาง ๒๕๔ เมตร หนา ๐.๑๕ เมตร	๑,๐๐๐,๐๐๐	-	-	ประชาชนทั่วไปมีเส้นทาง คมนาคมในการสัญจร ไป-มา สะดวก รวดเร็ว และปลอดภัย	กองแผนฯ
๒๐๙	ก่อสร้างถนนคสล. หมู่ที่ ๗ ต.วังใหญ่ เชื่อมหมู่ที่ ๗ ต.ซับสมบูน อ.วิเชียรบุรี จ.เพชรบูรณ์	เพื่อให้มีเส้นทางสำหรับ ประชาชนทั่วไปใช้ในการ สัญจรไป-มาสะดวก รวดเร็ว และปลอดภัย	ผิวจราจรกว้าง ๖.๐๐ เมตร ระยะทาง ๑๒๕ เมตร หนา ๐.๑๕ เมตร	๑,๐๐๐,๐๐๐	-	-	ประชาชนทั่วไปมีเส้นทาง คมนาคมในการสัญจร ไป-มา สะดวก รวดเร็ว และปลอดภัย	กองแผนฯ
๒๑๐	ก่อสร้างถนนคสล. หมู่ที่ ๘ บ.หนองคล้า เชื่อมหมู่ที่ ๑๓ บ.พานทองพัฒนา ต.พุดเตย อ.วิเชียรบุรี จ.เพชรบูรณ์	เพื่อให้มีเส้นทางสำหรับ ประชาชนทั่วไปใช้ในการ สัญจรไป-มาสะดวก รวดเร็ว และปลอดภัย	ผิวจราจรกว้าง ๖.๐๐ เมตร ระยะทาง ๒๖๕ เมตร หนา ๐.๑๕ เมตร	๑,๐๐๐,๐๐๐	-	-	ประชาชนทั่วไปมีเส้นทาง คมนาคมในการสัญจร ไป-มา สะดวก รวดเร็ว และปลอดภัย	กองแผนฯ

๑. ยุทธศาสตร์การพัฒนาด้านโครงสร้างพื้นฐาน

๑.๑ สนับสนุนก่อสร้างและปรับปรุงถนน สะพาน

ที่	โครงการ	วัตถุประสงค์	เป้าหมาย (ผลผลิตของโครงการ)	งบประมาณและที่มา			ผลลัพธ์ที่คาดว่าจะได้รับ	หน่วยงานที่รับผิดชอบ
				๒๕๕๕ (บาท)	๒๕๕๖ (บาท)	๒๕๕๗ (บาท)		
๒๑๑	ก่อสร้างถนนคสล. หมู่ที่ ๕ ต.สามแยก อ.วิเชียรบุรี จ.เพชรบูรณ์	เพื่อให้มีเส้นทางสำหรับประชาชนทั่วไปใช้ในการสัญจรไป-มาสะดวก รวดเร็ว และปลอดภัย	ผิวจราจรกว้าง ๖.๐๐ เมตร ระยะทาง ๓๙๗ เมตร หนา ๐.๑๕ เมตร	๑,๖๐๐,๐๐๐	-	-	ประชาชนทั่วไปมีเส้นทางคมนาคมในการสัญจรไป-มา สะดวก รวดเร็ว และปลอดภัย	กองแผนฯ
๒๑๒	ก่อสร้างถนนคสล. หมู่ที่ ๒ บ.โพทะเล ต.ชัยสมบูรณ์ อ.วิเชียรบุรี จ.เพชรบูรณ์	เพื่อให้มีเส้นทางสำหรับประชาชนทั่วไปใช้ในการสัญจรไป-มาสะดวก รวดเร็ว และปลอดภัย	ผิวจราจรกว้าง ๖.๐๐ เมตร ระยะทาง ๔๐๐ เมตร หนา ๐.๑๕ เมตร	๑,๓๑๙,๐๐๐	-	-	ประชาชนทั่วไปมีเส้นทางคมนาคมในการสัญจรไป-มา สะดวก รวดเร็ว และปลอดภัย	กองแผนฯ
๒๑๓	ก่อสร้างถนนคสล. หมู่ที่ ๙ บ.หนองกระทุ่ม ต.พยุหะ-ต.พุขาม อ.วิเชียรบุรี จ.เพชรบูรณ์	เพื่อให้มีเส้นทางสำหรับประชาชนทั่วไปใช้ในการสัญจรไป-มาสะดวก รวดเร็ว และปลอดภัย	ผิวจราจรกว้าง ๖.๐๐ เมตร ระยะทาง ๑,๑๐๐ เมตร หนา ๐.๑๕ เมตร (ช่วงที่ ๑ ระยะทาง ๒๕๐ เมตร)	-	๑,๐๐๐,๐๐๐	-	ประชาชนทั่วไปมีเส้นทางคมนาคมในการสัญจรไป-มา สะดวก รวดเร็ว และปลอดภัย	กองแผนฯ
๒๑๔	ก่อสร้างถนนคสล. หมู่ที่ ๖ บ.หนองสมบูรณ์ ต.พุขาม อ.วิเชียรบุรี จ.เพชรบูรณ์	เพื่อให้มีเส้นทางสำหรับประชาชนทั่วไปใช้ในการสัญจรไป-มาสะดวก รวดเร็ว และปลอดภัย	ผิวจราจรกว้าง ๖.๐๐ เมตร ระยะทาง ๒๕๐ เมตร	-	๑,๐๐๐,๐๐๐	-	ประชาชนทั่วไปมีเส้นทางคมนาคมในการสัญจรไป-มา สะดวก รวดเร็ว และปลอดภัย	กองแผนฯ
๒๑๕	ก่อสร้างถนนคสล. หมู่ที่ ๘ บ.ชัยตะเคียน ต.วังใหญ่ เชื่อม หมู่ที่ ๒ บ.หนองมะดัน ต.ชัยน้อย อ.วิเชียรบุรี จ.เพชรบูรณ์	เพื่อให้มีเส้นทางสำหรับประชาชนทั่วไปใช้ในการสัญจรไป-มาสะดวก รวดเร็ว และปลอดภัย	ผิวจราจรกว้าง ๖.๐๐ เมตร ระยะทาง ๒,๐๐๐ เมตร หนา ๐.๑๕ เมตร (ช่วงที่ ๑ ระยะทาง ๕๐๐ เมตร)	-	๒,๐๐๐,๐๐๐	-	ประชาชนทั่วไปมีเส้นทางคมนาคมในการสัญจรไป-มา สะดวก รวดเร็ว และปลอดภัย	กองแผนฯ

๑. ยุทธศาสตร์การพัฒนาด้านโครงสร้างพื้นฐาน

๑.๑ สนับสนุนก่อสร้างและปรับปรุงถนน สะพาน

ที่	โครงการ	วัตถุประสงค์	เป้าหมาย (ผลผลิตของโครงการ)	งบประมาณและที่มา			ผลลัพธ์ที่คาดว่าจะได้รับ	หน่วยงานที่รับผิดชอบ
				๒๕๕๕ (บาท)	๒๕๕๖ (บาท)	๒๕๕๗ (บาท)		
๒๑๖	ปรับปรุงถนนลูกรังบดอัด หมู่ที่ ๔ บ.เขาสูง ต.ยางสาว-ต.โคกปรัง อ.วิเชียรบุรี จ.เพชรบูรณ์	เพื่อปรับปรุงเส้นทางคมนาคมให้มีสภาพดียิ่งขึ้น ประชาชนสัญจรไป-มา สะดวก รวดเร็ว ปลอดภัย	ผิวจราจรกว้าง ๘.๐๐ เมตร ระยะทาง ๓,๒๐๐ เมตร (ช่วงที่ ๑ ระยะทาง ๕๐๐ เมตร)	-	๑,๔๕๔,๑๐๐	-	ประชาชนทั่วไปมีเส้นทางคมนาคมในการสัญจรไป-มา สะดวก รวดเร็ว และปลอดภัย	กองแผนฯ
๒๑๗	ก่อสร้างถนนคสล.หมู่ที่ ๑ บ.ปางไม้ ต.สระประดู่ อ.วิเชียรบุรี จ.เพชรบูรณ์	เพื่อให้มีเส้นทางสำหรับประชาชนทั่วไปใช้ในการสัญจรไป-มาสะดวก รวดเร็ว และปลอดภัย	ผิวจราจรกว้าง ๖.๐๐ เมตร ระยะทาง ๑,๐๐๐ เมตร (ช่วงที่ ๑ ระยะทาง ๕๐๐ เมตร)	-	๒,๐๐๐,๐๐๐	-	ประชาชนทั่วไปมีเส้นทางคมนาคมในการสัญจรไป-มา สะดวก รวดเร็ว และปลอดภัย	กองแผนฯ
๒๑๘	ก่อสร้างถนนคสล.หมู่ที่ ๑๓ บ.พานทองพัฒนา ต.พุกเตย - ต.พุกขาม อ.วิเชียรบุรี จ.เพชรบูรณ์	เพื่อให้มีเส้นทางสำหรับประชาชนทั่วไปใช้ในการสัญจรไป-มาสะดวก รวดเร็ว และปลอดภัย	ผิวจราจรกว้าง ๖.๐๐ เมตร ระยะทาง ๘๐๐ เมตร หนา ๐.๑๕ เมตร	-	-	๒,๐๐๐,๐๐๐	ประชาชนทั่วไปมีเส้นทางคมนาคมในการสัญจรไป-มา สะดวก รวดเร็ว และปลอดภัย	กองแผนฯ
๒๑๙	ซ่อมแซมผิวจราจรลาดยางสายบ้านนาไร่เดียว-บึงกระจับ หมู่ที่ ๑,๒,๓,๔,๕,๙,๑๐ ต.บึงกระจับ อ.วิเชียรบุรี จ.เพชรบูรณ์	เพื่อปรับปรุงเส้นทางคมนาคมให้มีสภาพดียิ่งขึ้น ประชาชนสัญจรไป-มา สะดวก รวดเร็ว ปลอดภัย	ผิวจราจรกว้าง ๘.๐๐ เมตร ระยะทาง ๙,๖๐๐ เมตร หนา ๐.๑๕ เมตร (ช่วงที่ ๑ ระยะทาง ๕๐๐ เมตร)	-	-	๒,๐๐๐,๐๐๐	ประชาชนทั่วไปมีเส้นทางคมนาคมในการสัญจรไป-มา สะดวก รวดเร็ว และปลอดภัย	กองแผนฯ

๑. ยุทธศาสตร์การพัฒนาด้านโครงสร้างพื้นฐาน

๑.๑ สนับสนุนก่อสร้างและปรับปรุงถนน สะพาน

ที่	โครงการ	วัตถุประสงค์	เป้าหมาย (ผลผลิตของโครงการ)	งบประมาณและที่มา			ผลลัพธ์ที่คาดว่าจะได้รับ	หน่วยงานที่รับผิดชอบ
				๒๕๕๕ (บาท)	๒๕๕๖ (บาท)	๒๕๕๗ (บาท)		
๒๒๐	ก่อสร้างถนนลูกรังมาตรฐาน หมู่ที่ ๑๒ บ.เนินละคร เชื่อม หมู่ที่ ๑๔ บ.หนองแต้ว ต.นาสนุ่น อ.ศรีเทพ จ.เพชรบูรณ์	เพื่อให้มีเส้นทางคมนาคม สำหรับประชาชนทั่วไปใช้ในการสัญจรไปมา และขนส่งผลิตผลทางการเกษตร สะดวกรวดเร็วและปลอดภัย	ผิวจราจรกว้าง ๘.๐๐ เมตร ระยะทาง ๕๗๕ เมตร หนา ๐.๒๐ เมตร	๑,๐๐๐,๐๐๐	-	-	ประชาชนทั่วไปมีเส้นทางคมนาคมในการสัญจรไปมา และขนส่งผลิตผลทางการเกษตร สะดวกรวดเร็ว และปลอดภัย	กองแผนฯ
๒๒๑	ก่อสร้างถนนคสล.หมู่ที่ ๑ บ.รังย้อย ต.หนองย่างทอย อ.ศรีเทพ จ.เพชรบูรณ์	เพื่อให้มีเส้นทางสำหรับประชาชนทั่วไปใช้ในการสัญจรไป-มาสะดวก รวดเร็ว และปลอดภัย	ผิวจราจรกว้าง ๖.๐๐ เมตร ระยะทาง ๓,๐๐๐ เมตร หนา ๐.๑๕ เมตร (ช่วงที่ ๑ ระยะทาง ๒๗๕ เมตร)	๑,๐๐๐,๐๐๐	-	-	ประชาชนทั่วไปมีเส้นทางคมนาคมในการสัญจรไป-มา สะดวก รวดเร็ว และปลอดภัย	กองแผนฯ
๒๒๒	ก่อสร้างถนนคสล. หมู่ที่ ๑๑ บ.คลองคู ต.คลองกระจิง อ.ศรีเทพ จ.เพชรบูรณ์	เพื่อให้มีเส้นทางสำหรับประชาชนทั่วไปใช้ในการสัญจรไป-มาสะดวก รวดเร็ว และปลอดภัย	ผิวจราจรกว้าง ๖.๐๐ เมตร ระยะทาง ๕,๐๐๐ เมตร หนา ๐.๑๕ เมตร (ช่วงที่ ๑ ระยะทาง ๔๑๔ เมตร)	๑,๕๐๐,๐๐๐	-	-	ประชาชนทั่วไปมีเส้นทางคมนาคมในการสัญจรไป-มา สะดวก รวดเร็ว และปลอดภัย	กองแผนฯ
๒๒๓	ก่อสร้างถนนคสล. หมู่ที่ ๑ บ.ห้วยทราย ต.ประดู่งาม อ.ศรีเทพ จ.เพชรบูรณ์	เพื่อให้มีเส้นทางสำหรับประชาชนทั่วไปใช้ในการสัญจรไป-มาสะดวก รวดเร็ว และปลอดภัย	ผิวจราจรกว้าง ๖.๐๐ เมตร ระยะทาง ๒๖๖ เมตร หนา ๐.๑๕ เมตร	๑,๐๐๐,๐๐๐	-	-	ประชาชนทั่วไปมีเส้นทางคมนาคมในการสัญจรไป-มา สะดวก รวดเร็ว และปลอดภัย	กองแผนฯ

๑. ยุทธศาสตร์การพัฒนาด้านโครงสร้างพื้นฐาน

๑.๑ สนับสนุนก่อสร้างและปรับปรุงถนน สะพาน

ที่	โครงการ	วัตถุประสงค์	เป้าหมาย (ผลผลิตของโครงการ)	งบประมาณและที่มา			ผลลัพธ์ที่คาดว่าจะได้รับ	หน่วยงานที่รับผิดชอบ
				๒๕๕๕ (บาท)	๒๕๕๖ (บาท)	๒๕๕๗ (บาท)		
๒๒๔	ก่อสร้างถนนลูกรังบดอัดแน่น หมู่ที่ ๑๕ บ.ตาลเสี้ยนทอง-หมู่ที่ ๙ บ.ปุนสวรรค์ ต.นาสนุ่น อ.ศรีเทพ จ.เพชรบูรณ์	เพื่อให้มีเส้นทางคมนาคมสำหรับประชาชนทั่วไปใช้ในการสัญจรไปมา และขนส่งผลิตผลทางการเกษตร สะดวกรวดเร็วและปลอดภัย	ผิวจราจรกว้าง ๖.๐๐ เมตร ระยะทาง ๕๐๐ เมตร หนา ๐.๑๕ เมตร	-	๑,๐๐๐,๐๐๐	-	ประชาชนทั่วไปมีเส้นทางคมนาคมในการสัญจรไปมา และขนส่งผลิตผลทางการเกษตร สะดวกรวดเร็ว และปลอดภัย	กองแผนฯ
๒๒๕	ก่อสร้างถนนคสล. หมู่ที่ ๓ บ.ด่านไทร ต.ประดู่งาม อ.ศรีเทพ จ.เพชรบูรณ์	เพื่อให้มีเส้นทางสำหรับประชาชนทั่วไปใช้ในการสัญจรไป-มาสะดวก รวดเร็ว และปลอดภัย	ผิวจราจรกว้าง ๖.๐๐ เมตร ระยะทาง ๕๙๐ เมตร หนา ๐.๑๕ เมตร	-	๑,๙๕๐,๐๐๐	-	ประชาชนทั่วไปมีเส้นทางคมนาคมในการสัญจรไป-มา สะดวก รวดเร็ว และปลอดภัย	กองแผนฯ
๒๒๖	ก่อสร้างถนนคสล. หมู่ที่ ๕ บ.ลำผักกาด ต.ประดู่งาม อ.ศรีเทพ จ.เพชรบูรณ์	เพื่อให้มีเส้นทางสำหรับประชาชนทั่วไปใช้ในการสัญจรไป-มาสะดวก รวดเร็ว และปลอดภัย	ผิวจราจรกว้าง ๖.๐๐ เมตร ระยะทาง ๕๙๐ เมตร หนา ๐.๑๕ เมตร	-	๑,๙๕๐,๐๐๐	-	ประชาชนทั่วไปมีเส้นทางคมนาคมในการสัญจรไป-มา สะดวก รวดเร็ว และปลอดภัย	กองแผนฯ
๒๒๗	ก่อสร้างถนนคสล. หมู่ที่ ๘ บ.ห้วยร่วมสายชล ต.ประดู่งาม อ.ศรีเทพ จ.เพชรบูรณ์	เพื่อให้มีเส้นทางสำหรับประชาชนทั่วไปใช้ในการสัญจรไป-มาสะดวก รวดเร็ว และปลอดภัย	ผิวจราจรกว้าง ๖.๐๐ เมตร ระยะทาง ๕๙๐ เมตร หนา ๐.๑๕ เมตร	-	๑,๙๕๐,๐๐๐	-	ประชาชนทั่วไปมีเส้นทางคมนาคมในการสัญจรไป-มา สะดวก รวดเร็ว และปลอดภัย	กองแผนฯ

๑. ยุทธศาสตร์การพัฒนาด้านโครงสร้างพื้นฐาน

๑.๑ สนับสนุนก่อสร้างและปรับปรุงถนน สะพาน

ที่	โครงการ	วัตถุประสงค์	เป้าหมาย (ผลผลิตของโครงการ)	งบประมาณและที่มา			ผลลัพธ์ที่คาดว่าจะได้รับ	หน่วยงานที่รับผิดชอบ
				๒๕๕๕ (บาท)	๒๕๕๖ (บาท)	๒๕๕๗ (บาท)		
๒๒๘	ก่อสร้างถนนคสล.หมู่ที่ ๒ บ.เตาถ่าน ต.หนองย่างทอย อ.ศรีเทพ จ.เพชรบูรณ์	เพื่อให้มีเส้นทางสำหรับประชาชนทั่วไปใช้ในการสัญจรไป-มาสะดวก รวดเร็ว และปลอดภัย	ผิวจราจรกว้าง ๖.๐๐ เมตร ระยะทาง ๓๐๐ เมตร	-	๑,๐๐๐,๐๐๐	-	ประชาชนทั่วไปมีเส้นทางคมนาคมในการสัญจรไป-มา สะดวก รวดเร็ว และปลอดภัย	กองแผนฯ
๒๒๙	ก่อสร้างถนนคสล.หมู่ที่ ๙ บ.ด่านเจริญชัย ต.หนองย่างทอย อ.ศรีเทพ จ.เพชรบูรณ์	เพื่อให้มีเส้นทางสำหรับประชาชนทั่วไปใช้ในการสัญจรไป-มาสะดวก รวดเร็ว และปลอดภัย	ผิวจราจรกว้าง ๖.๐๐ เมตร ระยะทาง ๑๖.๕๐ กิโลเมตร (ช่วงที่ ๑ ระยะทาง ๒๕๐ เมตร)	-	๑,๐๐๐,๐๐๐	-	ประชาชนทั่วไปมีเส้นทางคมนาคมในการสัญจรไป-มา สะดวก รวดเร็ว และปลอดภัย	กองแผนฯ
๒๓๐	ก่อสร้างถนนลาดยาง หมู่ที่ ๑๑ บ.หนองบัวเริง ต.หนองย่างทอย อ.ศรีเทพ จ.เพชรบูรณ์	เพื่อให้มีเส้นทางสำหรับประชาชนทั่วไปใช้ในการสัญจรไป-มาสะดวก รวดเร็ว และปลอดภัย	ผิวจราจรกว้าง ๗.๐๐ เมตร ระยะทาง ๕๐๐ เมตร	-	๑,๗๕๐,๐๐๐	-	ประชาชนทั่วไปมีเส้นทางคมนาคมในการสัญจรไป-มา สะดวก รวดเร็ว และปลอดภัย	กองแผนฯ
๒๓๑	ก่อสร้างถนนลาดยาง หมู่ที่ ๑๒ บ.ทุ่งนางาม ต.หนองย่างทอย อ.ศรีเทพ จ.เพชรบูรณ์	เพื่อให้มีเส้นทางสำหรับประชาชนทั่วไปใช้ในการสัญจรไป-มาสะดวก รวดเร็ว และปลอดภัย	ผิวจราจรกว้าง ๘.๐๐ เมตร ระยะทาง ๕๐๐ เมตร	-	๑,๗๕๐,๐๐๐	-	ประชาชนทั่วไปมีเส้นทางคมนาคมในการสัญจรไป-มา สะดวก รวดเร็ว และปลอดภัย	กองแผนฯ
๒๓๒	ก่อสร้างบล็อคอคอนเวรติดข้ามคลอง หมู่ที่ ๑๒ บ.ทุ่งนางาม ต.หนองย่างทอย อ.ศรีเทพ จ.เพชรบูรณ์	เพื่อให้มีเส้นทางสำหรับประชาชนทั่วไปใช้ในการสัญจรไป-มาสะดวก รวดเร็ว และปลอดภัย	ขนาด ๑.๕๐x๑.๘๐ เมตร	-	๑,๐๐๐,๐๐๐	-	ประชาชนทั่วไปมีเส้นทางคมนาคมในการสัญจรไป-มา สะดวก รวดเร็ว และปลอดภัย	กองแผนฯ

๑. ยุทธศาสตร์การพัฒนาด้านโครงสร้างพื้นฐาน

๑.๑ สนับสนุนก่อสร้างและปรับปรุงถนน สะพาน

ที่	โครงการ	วัตถุประสงค์	เป้าหมาย (ผลผลิตของโครงการ)	งบประมาณและที่มา			ผลลัพธ์ที่คาดว่าจะได้รับ	หน่วยงานที่รับผิดชอบ
				๒๕๕๕ (บาท)	๒๕๕๖ (บาท)	๒๕๕๗ (บาท)		
๒๓๓	ก่อสร้างถนนคสล.สายหนองแดง-โคกหิน หมู่ที่ ๙ ต.สระกรวด อ.ศรีเทพ จ.เพชรบูรณ์	เพื่อให้มีเส้นทางสำหรับประชาชนทั่วไปใช้ในการสัญจรไป-มาสะดวก รวดเร็ว และปลอดภัย	ผิวจราจรกว้าง ๖.๐๐ เมตร ระยะทาง ๘๐๐ เมตร (ช่วงที่ ๑ ระยะทาง ๒๕๐ เมตร)	-	๑,๐๐๐,๐๐๐	-	ประชาชนทั่วไปมีเส้นทางคมนาคมในการสัญจรไป-มา สะดวก รวดเร็ว และปลอดภัย	กองแผนฯ
๒๓๔	ก่อสร้างถนนคสล.หมู่ที่ ๓ บ.วังขาม-หมู่ที่ ๑๐ บ.ทุ่งเศรษฐี ต.สระกรวด อ.ศรีเทพ จ.เพชรบูรณ์	เพื่อให้มีเส้นทางสำหรับประชาชนทั่วไปใช้ในการสัญจรไป-มาสะดวก รวดเร็ว	ผิวจราจรกว้าง ๖.๐๐ เมตร ระยะทาง ๓,๐๐๐ เมตร (ช่วงที่ ๑ ระยะทาง ๒๕๐ เมตร)	-	๑,๐๐๐,๐๐๐	-	ประชาชนทั่วไปมีเส้นทางคมนาคมในการสัญจรไป-มา สะดวก รวดเร็ว	กองแผนฯ
๒๓๕	ก่อสร้างถนนผิวจราจรวัสดุคัดเลือก หมู่ที่ ๒ ต.หลักด่าน อ.น้ำหนาว จ.เพชรบูรณ์	เพื่อให้มีเส้นทางคมนาคมสำหรับประชาชนทั่วไปใช้ในการสัญจรไปมา และขนส่งผลิตผลทางการเกษตร สะดวก รวดเร็ว และปลอดภัย	ผิวจราจรกว้าง ๘.๐๐ เมตร ระยะทาง ๓,๒๐๐ เมตร หนา ๐.๒๐ เมตร	๒,๐๐๐,๐๐๐	-	-	ประชาชนทั่วไปมีเส้นทางคมนาคมในการสัญจรไปมา และขนส่งผลิตผลทางการเกษตร สะดวก รวดเร็ว และปลอดภัย	กองแผนฯ
๒๓๖	ก่อสร้างถนนผิวจราจรวัสดุคัดเลือก หมู่ที่ ๑ เชื่อมหมู่ที่ ๕ ต.วังวาง อ.น้ำหนาว จ.เพชรบูรณ์	เพื่อให้มีเส้นทางคมนาคมสำหรับประชาชนทั่วไปใช้ในการสัญจรไปมา และขนส่งผลิตผลทางการเกษตร สะดวก รวดเร็ว และปลอดภัย	ผิวจราจรกว้าง ๘.๐๐ เมตร ระยะทาง ๑,๖๕๐ เมตร หนา ๐.๒๐ เมตร	๑,๐๐๐,๐๐๐	-	-	ประชาชนทั่วไปมีเส้นทางคมนาคมในการสัญจรไปมา และขนส่งผลิตผลทางการเกษตร สะดวก รวดเร็ว และปลอดภัย	กองแผนฯ

๑. ยุทธศาสตร์การพัฒนาด้านโครงสร้างพื้นฐาน

๑.๑ สนับสนุนก่อสร้างและปรับปรุงถนน สะพาน

ที่	โครงการ	วัตถุประสงค์	เป้าหมาย (ผลผลิตของโครงการ)	งบประมาณและที่มา			ผลลัพธ์ที่คาดว่าจะได้รับ	หน่วยงานที่รับผิดชอบ
				๒๕๕๕ (บาท)	๒๕๕๖ (บาท)	๒๕๕๗ (บาท)		
๒๓๗	ปรับปรุงสะพานบ้านกกก้อม หมู่ที่ ๗ ต.หลักด่าน อ.น้ำหนาว จ.เพชรบูรณ์	เพื่อปรับปรุงเส้นทางคมนาคมให้มีสภาพดียิ่งขึ้น ประชาชนสัญจรไป-มา สะดวก รวดเร็ว ปลอดภัย	ผิวจราจรกว้าง ๗.๐๐ เมตร ระยะทาง ๑๕ เมตร	-	๑,๐๐๐,๐๐๐	-	ประชาชนทั่วไปมีเส้นทางคมนาคมในการสัญจรไป-มา สะดวก รวดเร็ว และปลอดภัย	กองแผนฯ
๒๓๘	ปรับปรุงสะพานบ้านห้วยลาด หมู่ที่ ๕ ต.หลักด่าน อ.น้ำหนาว จ.เพชรบูรณ์	เพื่อปรับปรุงเส้นทางคมนาคมให้มีสภาพดียิ่งขึ้น ประชาชนสัญจรไป-มา สะดวก รวดเร็ว ปลอดภัย	ผิวจราจรกว้าง ๗.๐๐ เมตร ระยะทาง ๑๕ เมตร	-	๑,๐๐๐,๐๐๐	-	ประชาชนทั่วไปมีเส้นทางคมนาคมในการสัญจรไป-มา สะดวก รวดเร็ว และปลอดภัย	กองแผนฯ
๒๓๙	ก่อสร้างถนนคสล.สายบ้านโคก-ภูหมอก หมู่ที่ ๒ บ.หลักด่าน ต.หลักด่าน อ.น้ำหนาว จ.เพชรบูรณ์	เพื่อให้มีเส้นทางสำหรับประชาชนทั่วไปใช้ในการสัญจรไป-มาสะดวก รวดเร็ว และปลอดภัย	ผิวจราจรกว้าง ๖.๐๐ เมตร ระยะทาง ๓๐๐ เมตร	-	๑,๐๘๐,๐๐๐	-	ประชาชนทั่วไปมีเส้นทางคมนาคมในการสัญจรไป-มา สะดวก รวดเร็ว และปลอดภัย	กองแผนฯ
๒๔๐	ก่อสร้างถนนคสล. หมู่ที่ ๓ บ.แก่งอ้อย เชื่อมหมู่ที่ ๑๑ บ.วงศ์ปัญญา ต.ทุ่งสมอ อ.เขาค้อ จ.เพชรบูรณ์	เพื่อให้มีเส้นทางสำหรับประชาชนทั่วไปใช้ในการสัญจรไป-มาสะดวก รวดเร็ว และปลอดภัย	ผิวจราจรกว้าง ๖.๐๐ เมตร ระยะทาง ๒๕๐ เมตร หนา ๐.๑๕ เมตร	๑,๐๐๐,๐๐๐	-	-	ประชาชนทั่วไปมีเส้นทางคมนาคมในการสัญจรไป-มา สะดวก รวดเร็ว และปลอดภัย	กองแผนฯ
๒๔๑	ก่อสร้างถนนคสล. หมู่ที่ ๔ บ.เสลียงแห่ง ๒ ต.สะดะพง อ.เขาค้อ จ.เพชรบูรณ์	เพื่อให้มีเส้นทางสำหรับประชาชนทั่วไปใช้ในการสัญจรไป-มาสะดวก รวดเร็ว และปลอดภัย	ผิวจราจรกว้าง ๖.๐๐ เมตร ระยะทาง ๓๖๕ เมตร หนา ๐.๑๕ เมตร	๑,๕๐๐,๐๐๐	-	-	ประชาชนทั่วไปมีเส้นทางคมนาคมในการสัญจรไป-มา สะดวก รวดเร็ว และปลอดภัย	กองแผนฯ

๑. ยุทธศาสตร์การพัฒนาด้านโครงสร้างพื้นฐาน

๑.๑ สนับสนุนก่อสร้างและปรับปรุงถนน สะพาน

ที่	โครงการ	วัตถุประสงค์	เป้าหมาย (ผลผลิตของโครงการ)	งบประมาณและที่มา			ผลลัพธ์ที่คาดว่าจะได้รับ	หน่วยงานที่รับผิดชอบ
				๒๕๕๕ (บาท)	๒๕๕๖ (บาท)	๒๕๕๗ (บาท)		
๒๔๒	ปรับปรุงถนนลาดยางทางเข้าหมู่บ้านเข็กน้อย (ชุมชนมั่ง) ต.เข็กน้อย จ.เพชรบูรณ์	เพื่อปรับปรุงเส้นทางคมนาคมให้มีสภาพดียิ่งขึ้น ประชาชนสัญจรไป-มา สะดวก รวดเร็ว ปลอดภัย	ผิวจราจรกว้าง ๗.๐๐ เมตร ระยะทาง ๖๗๕ เมตร หนา ๔.๐๐ เซนติเมตร	๒,๐๐๐,๐๐๐	-	-	ประชาชนทั่วไปมีเส้นทางคมนาคมในการสัญจรไป-มา สะดวก รวดเร็ว และปลอดภัย	กองแผนฯ
๒๔๓	ก่อสร้างถนนลาดยาง หมู่ที่ ๙, ๖,๘,๔ ต.เข็กน้อย อ.เขาค้อ จ.เพชรบูรณ์	เพื่อให้มีเส้นทางสำหรับประชาชนทั่วไปใช้ในการสัญจรไป-มาสะดวก รวดเร็ว และปลอดภัย	ผิวจราจรกว้าง ๖.๐๐ เมตร ระยะทาง ๔๐๐ เมตร	-	๒,๐๐๐,๐๐๐	-	ประชาชนทั่วไปมีเส้นทางคมนาคมในการสัญจรไป-มา สะดวก รวดเร็ว และปลอดภัย	กองแผนฯ
๒๔๔	ก่อสร้างถนนลาดยาง หมู่ที่ ๔ ต.ริมสีมวง เชื่อมหมู่ที่ ๑-๕ ต.สะเดาะพง อ.เขาค้อ จ.เพชรบูรณ์	เพื่อให้มีเส้นทางสำหรับประชาชนทั่วไปใช้ในการสัญจรไป-มาสะดวก รวดเร็ว และปลอดภัย	ผิวจราจรกว้าง ๘.๐๐ เมตร ระยะทาง ๑๑,๐๐๐ เมตร (ช่วงที่ ๑ ระยะทาง ๒๐๐ เมตร)	-	๑,๐๐๐,๐๐๐	-	ประชาชนทั่วไปมีเส้นทางคมนาคมในการสัญจรไป-มา สะดวก รวดเร็ว และปลอดภัย	กองแผนฯ
๒๔๕	ก่อสร้างถนนคสล. หมู่ที่ ๑๐ ต.ทุ่งสมอ อ.เขาค้อ จ.เพชรบูรณ์	เพื่อให้มีเส้นทางสำหรับประชาชนทั่วไปใช้ในการสัญจรไป-มาสะดวก รวดเร็ว และปลอดภัย	ผิวจราจรกว้าง ๖.๐๐ เมตร ระยะทาง ๑๘๐ เมตร หนา ๐.๑๕ เมตร	-	๒๕๐,๐๐๐	-	ประชาชนทั่วไปมีเส้นทางคมนาคมในการสัญจรไป-มา สะดวก รวดเร็ว และปลอดภัย	กองแผนฯ
๒๔๖	ก่อสร้างถนนดินบดอัด หมู่ที่ ๓-๑๐ ต.ทุ่งสมอ อ.เขาค้อ จ.เพชรบูรณ์	เพื่อให้มีเส้นทางสำหรับประชาชนทั่วไปใช้ในการสัญจรไป-มาสะดวก รวดเร็ว และปลอดภัย	ผิวจราจรกว้าง ๘.๐๐ เมตร ระยะทาง ๑,๐๐๐ เมตร (ช่วงที่ ๑ ระยะทาง ๑๕๐ เมตร)	-	๖๐๐,๐๐๐	-	ประชาชนทั่วไปมีเส้นทางคมนาคมในการสัญจรไป-มา สะดวก รวดเร็ว และปลอดภัย	กองแผนฯ

๑. ยุทธศาสตร์การพัฒนาด้านโครงสร้างพื้นฐาน

๑.๑ สนับสนุนก่อสร้างและปรับปรุงถนน สะพาน

ที่	โครงการ	วัตถุประสงค์	เป้าหมาย (ผลผลิตของโครงการ)	งบประมาณและที่มา			ผลลัพธ์ที่คาดว่าจะได้รับ	หน่วยงานที่รับผิดชอบ
				๒๕๕๕ (บาท)	๒๕๕๖ (บาท)	๒๕๕๗ (บาท)		
๒๔๗	ก่อสร้างถนนคสล. หมู่ที่ ๓-๑๐ ต.ทุ่งสมอ อ.เขาค้อ จ.เพชรบูรณ์	เพื่อให้มีเส้นทางสำหรับประชาชนทั่วไปใช้ในการสัญจรไป-มาสะดวก รวดเร็ว และปลอดภัย	ผิวจราจรกว้าง ๖.๐๐ เมตร ระยะทาง ๕๐๐ เมตร (ช่วงที่ ๑ ระยะทาง ๑๕๐ เมตร)	-	๖๐๐,๐๐๐	-	ประชาชนทั่วไปมีเส้นทางคมนาคมในการสัญจรไป-มา สะดวก รวดเร็ว และปลอดภัย	กองแผนฯ
๒๔๘	ก่อสร้างถนนคสล. หมู่ที่ ๕ ต.ทุ่งสมอ อ.เขาค้อ จ.เพชรบูรณ์	เพื่อให้มีเส้นทางสำหรับประชาชนทั่วไปใช้ในการสัญจรไป-มาสะดวก รวดเร็ว และปลอดภัย	ผิวจราจรกว้าง ๖.๐๐ เมตร ระยะทาง ๔๐๐ เมตร หนา ๐.๑๕ เมตร (ช่วงที่ ๑ ระยะทาง ๑๕๐ เมตร)	-	๑,๐๐๐,๐๐๐	-	ประชาชนทั่วไปมีเส้นทางคมนาคมในการสัญจรไป-มา สะดวก รวดเร็ว และปลอดภัย	กองแผนฯ
๒๔๙	ก่อสร้างถนนดินบดอัด หมู่ที่ ๓-๑๐-๑๑ ต.ทุ่งสมอ อ.เขาค้อ จ.เพชรบูรณ์	เพื่อให้มีเส้นทางสำหรับประชาชนทั่วไปใช้ในการสัญจรไป-มาสะดวก รวดเร็ว และปลอดภัย	ผิวจราจรกว้าง ๖.๐๐ เมตร ระยะทาง ๒,๐๐๐ เมตร หนา ๐.๑๕ เมตร (ช่วงที่ ๑ ระยะทาง ๓๕๐ เมตร)	-	๑,๒๐๐,๐๐๐	-	ประชาชนทั่วไปมีเส้นทางคมนาคมในการสัญจรไป-มา สะดวก รวดเร็ว และปลอดภัย	กองแผนฯ
๒๕๐	ก่อสร้างถนนคสล. หมู่ที่ ๖-๗ ต.ทุ่งสมอ เข้ม ต.เขาค้อ อ.เขาค้อ จ.เพชรบูรณ์	เพื่อให้มีเส้นทางสำหรับประชาชนทั่วไปใช้ในการสัญจรไป-มาสะดวก รวดเร็ว และปลอดภัย	ผิวจราจรกว้าง ๖.๐๐ เมตร ระยะทาง ๘๐๐ เมตร หนา ๐.๑๕ เมตร (ช่วงที่ ๑ ระยะทาง ๒๕๐ เมตร)	-	๑,๐๐๐,๐๐๐	-	ประชาชนทั่วไปมีเส้นทางคมนาคมในการสัญจรไป-มา สะดวก รวดเร็ว และปลอดภัย	กองแผนฯ
๒๕๑	ก่อสร้างถนนคสล. หมู่ที่ ๔-๑ ต.ทุ่งสมอ-ต.แคมป์สน อ.เขาค้อ จ.เพชรบูรณ์	เพื่อให้มีเส้นทางสำหรับประชาชนทั่วไปใช้ในการสัญจรไป-มาสะดวก รวดเร็ว และปลอดภัย	ผิวจราจรกว้าง ๖.๐๐ เมตร ระยะทาง ๗๐๐ เมตร หนา ๐.๑๕ เมตร (ช่วงที่ ๑ ระยะทาง ๑๕๐ เมตร)	-	๔๐๐,๐๐๐	-	ประชาชนทั่วไปมีเส้นทางคมนาคมในการสัญจรไป-มา สะดวก รวดเร็ว และปลอดภัย	กองแผนฯ

๑. ยุทธศาสตร์การพัฒนาด้านโครงสร้างพื้นฐาน

๑.๑ สนับสนุนก่อสร้างและปรับปรุงถนน สะพาน

ที่	โครงการ	วัตถุประสงค์	เป้าหมาย (ผลผลิตของโครงการ)	งบประมาณและที่มา			ผลลัพธ์ที่คาดว่าจะได้รับ	หน่วยงานที่รับผิดชอบ
				๒๕๕๕ (บาท)	๒๕๕๖ (บาท)	๒๕๕๗ (บาท)		
๒๕๒	ก่อสร้างถนนคสล. หมู่ที่ ๖ ต.ทุ่งสมอ อ.เขาค้อ จ.เพชรบูรณ์	เพื่อให้มีเส้นทางสำหรับประชาชนทั่วไปใช้ในการสัญจรไป-มาสะดวก รวดเร็ว และปลอดภัย	ผิวจราจรกว้าง ๘.๐๐ เมตร ระยะทาง ๑,๕๐๐ เมตร หนา ๐.๑๕ เมตร (ช่วงที่ ๑ ระยะทาง ๒๕๐ เมตร)	-	๙๐๐,๐๐๐	-	ประชาชนทั่วไปมีเส้นทางคมนาคมในการสัญจรไป-มา สะดวก รวดเร็ว และปลอดภัย	กองแผนฯ
๒๕๓	ก่อสร้างถนนดินบดอัด หมู่ที่ ๖ ต.ทุ่งสมอ-ต.แคมป์สน อ.เขาค้อ จ.เพชรบูรณ์	เพื่อให้มีเส้นทางสำหรับประชาชนทั่วไปใช้ในการสัญจรไป-มาสะดวก รวดเร็ว และปลอดภัย	ผิวจราจรกว้าง ๘.๐๐ เมตร ระยะทาง ๔๐๐ เมตร (ช่วงที่ ๑ ระยะทาง ๑๐๐ เมตร)	-	๒๔๐,๐๐๐	-	ประชาชนทั่วไปมีเส้นทางคมนาคมในการสัญจรไป-มา สะดวก รวดเร็ว และปลอดภัย	กองแผนฯ
๒๕๔	ก่อสร้างถนนดินบดอัด หมู่ที่ ๑-๑๐ ต.ทุ่งสมอ อ.เขาค้อ จ.เพชรบูรณ์	เพื่อให้มีเส้นทางสำหรับประชาชนทั่วไปใช้ในการสัญจรไป-มาสะดวก รวดเร็ว และปลอดภัย	ผิวจราจรกว้าง ๘.๐๐ เมตร ระยะทาง ๑,๐๐๐ เมตร (ช่วงที่ ๑ ระยะทาง ๑๕๐ เมตร)	-	๖๐๐,๐๐๐	-	ประชาชนทั่วไปมีเส้นทางคมนาคมในการสัญจรไป-มา สะดวก รวดเร็ว และปลอดภัย	กองแผนฯ
๒๕๕	ซ่อมแซมถนนลาดยาง หมู่ที่ ๘ ต.ทุ่งสมอ อ.เขาค้อ จ.เพชรบูรณ์	เพื่อปรับปรุงเส้นทางคมนาคมให้มีสภาพดีขึ้น ประชาชนสัญจรไป-มา สะดวก รวดเร็ว ปลอดภัย	ผิวจราจรกว้าง ๘.๐๐ เมตร ระยะทาง ๔๐๐ เมตร (ช่วงที่ ๑ ระยะทาง ๒๕๐ เมตร)	-	-	๑,๐๐๐,๐๐๐	ประชาชนทั่วไปมีเส้นทางคมนาคมในการสัญจรไป-มา สะดวก รวดเร็ว และปลอดภัย	กองแผนฯ
๒๕๖	ก่อสร้างถนนดินบดอัด หมู่ที่ ๓ ต.ทุ่งสมอ-ต.เขาค้อ อ.เขาค้อ จ.เพชรบูรณ์	เพื่อให้มีเส้นทางสำหรับประชาชนทั่วไปใช้ในการสัญจรไป-มาสะดวก รวดเร็ว และปลอดภัย	ผิวจราจรกว้าง ๘.๐๐ เมตร ระยะทาง ๕๐๐ เมตร (ช่วงที่ ๑ ระยะทาง ๑๕๐ เมตร)	-	-	๓๐๐,๐๐๐	ประชาชนทั่วไปมีเส้นทางคมนาคมในการสัญจรไป-มา สะดวก รวดเร็ว และปลอดภัย	กองแผนฯ

๑. ยุทธศาสตร์การพัฒนาด้านโครงสร้างพื้นฐาน

๑.๑ สนับสนุนก่อสร้างและปรับปรุงถนน สะพาน

ที่	โครงการ	วัตถุประสงค์	เป้าหมาย (ผลผลิตของโครงการ)	งบประมาณและที่มา			ผลลัพธ์ที่คาดว่าจะได้รับ	หน่วยงานที่รับผิดชอบ
				๒๕๕๕ (บาท)	๒๕๕๖ (บาท)	๒๕๕๗ (บาท)		
๒๕๗	ก่อสร้างถนนดินบดอัด หมู่ที่ ๒,๖,๗,๘ ต.ทุ่งสมอ อ.เขาค้อ จ.เพชรบูรณ์	เพื่อให้มีเส้นทางสำหรับประชาชนทั่วไปใช้ในการสัญจรไป-มาสะดวก รวดเร็ว และปลอดภัย	ผิวจราจรกว้าง ๘.๐๐ เมตร ระยะทาง ๒,๐๐๐ เมตร (ช่วงที่ ๑ ระยะทาง ๓๐๐ เมตร)	-	-	๑,๒๐๐,๐๐๐	ประชาชนทั่วไปมีเส้นทางคมนาคมในการสัญจรไป-มา สะดวก รวดเร็ว และปลอดภัย	กองแผนฯ
๒๕๘	ก่อสร้างท่อเหลี่ยมคสล.หมู่ที่ ๒, ๓, ๔, ๙ ต.ทุ่งสมอ อ.เขาค้อ จ.เพชรบูรณ์	เพื่อเป็นการระบายน้ำของถนน และป้องกันถนนชำรุดเสียหาย	ขนาด ๒ ช่องทางน้ำไหล จำนวน ๔ แห่ง	-	-	๑,๖๐๐,๐๐๐	ประชาชนทั่วไปมีเส้นทางคมนาคมในการสัญจรไป-มา สะดวก รวดเร็ว และปลอดภัย	กองแผนฯ
๒๕๙	ก่อสร้างถนนคสล. หมู่ที่ ๑๑, และ ๕ - ๙ ต.ทุ่งสมอ อ.เขาค้อ จ.เพชรบูรณ์	เพื่อให้มีเส้นทางสำหรับประชาชนทั่วไปใช้ในการสัญจรไป-มาสะดวก รวดเร็ว และปลอดภัย	ผิวจราจรกว้าง ๖.๐๐ เมตร ระยะทาง ๓๕๐ เมตร หนา ๐.๑๕ เมตร จำนวน ๒ แห่ง	-	-	๖๐๐,๐๐๐	ประชาชนทั่วไปมีเส้นทางคมนาคมในการสัญจรไป-มา สะดวก รวดเร็ว และปลอดภัย	กองแผนฯ
๒๖๐	ก่อสร้างถนนคสล.หมู่ที่ ๒,๔,๗,๘ ต.หนองแม่นา อ.เขาค้อ จ.เพชรบูรณ์	เพื่อให้มีเส้นทางสำหรับประชาชนทั่วไปใช้ในการสัญจรไป-มาสะดวก รวดเร็ว และปลอดภัย	ผิวจราจรกว้าง ๖.๐๐ เมตร ระยะทาง ๕,๐๐๐ เมตร หนา ๐.๑๕ เมตร (ช่วงที่ ๑ ระยะทาง ๒๕๐ เมตร)	-	-	๑,๐๐๐,๐๐๐	ประชาชนทั่วไปมีเส้นทางคมนาคมในการสัญจรไป-มา สะดวก รวดเร็ว และปลอดภัย	กองแผนฯ
๒๖๑	ก่อสร้างถนนคสล.หมู่ที่ ๗,๓,๕,๘ ต.หนองแม่นา อ.เขาค้อ จ.เพชรบูรณ์	เพื่อให้มีเส้นทางสำหรับประชาชนทั่วไปใช้ในการสัญจรไป-มาสะดวก รวดเร็ว และปลอดภัย	ผิวจราจรกว้าง ๖.๐๐ เมตร ระยะทาง ๕,๐๐๐ เมตร หนา ๐.๑๕ เมตร (ช่วงที่ ๑ ระยะทาง ๒๕๐ เมตร)	-	-	๑,๐๐๐,๐๐๐	ประชาชนทั่วไปมีเส้นทางคมนาคมในการสัญจรไป-มา สะดวก รวดเร็ว และปลอดภัย	กองแผนฯ

๑. ยุทธศาสตร์การพัฒนาด้านโครงสร้างพื้นฐาน

๑.๑ สนับสนุนก่อสร้างและปรับปรุงถนน สะพาน

ที่	โครงการ	วัตถุประสงค์	เป้าหมาย (ผลผลิตของโครงการ)	งบประมาณและที่มา			ผลลัพธ์ที่คาดว่าจะได้รับ	หน่วยงานที่รับผิดชอบ
				๒๕๕๕ (บาท)	๒๕๕๖ (บาท)	๒๕๕๗ (บาท)		
๒๖๒	ปรับปรุงซ่อมแซมถนนลูกรังสายบ.วังหิน-โนนตูม หมู่ที่ ๑ บ.วังหิน ต.วังหิน อ.วังโป่ง จ.เพชรบูรณ์	เพื่อปรับปรุงเส้นทางคมนาคมให้มีสภาพดีขึ้น ประชาชนสัญจรไป-มา สะดวก รวดเร็ว ปลอดภัย	ผิวจราจรกว้าง ๘.๐๐ เมตร ระยะทาง ๒,๗๐๐ เมตร	-	๒,๐๐๐,๐๐๐	-	ประชาชนทั่วไปมีเส้นทางคมนาคมในการสัญจรไป-มา สะดวก รวดเร็ว และปลอดภัย	กองแผนฯ
๒๖๓	ก่อสร้างถนนคสล. สายบ.วังใหญ่-บ.วังโพรง หมู่ที่ ๔ บ.วังใหญ่ ต.วังหิน อ.วังโป่ง จ.เพชรบูรณ์	เพื่อปรับปรุงเส้นทางคมนาคมให้มีสภาพดีขึ้น ประชาชนสัญจรไป-มา สะดวก รวดเร็ว ปลอดภัย	ผิวจราจรกว้าง ๖.๐๐ เมตร ระยะทาง ๒๕๐ เมตร	-	๑,๐๐๐,๐๐๐	-	ประชาชนทั่วไปมีเส้นทางคมนาคมในการสัญจรไป-มา สะดวก รวดเร็ว และปลอดภัย	กองแผนฯ
๒๖๔	ก่อสร้างถนนลาดยางพร้อมสะพานข้ามคลองวังโป่ง หมู่ที่ ๙ ต.ซับเปิบ อ.วังโป่ง จ.เพชรบูรณ์	เพื่อให้มีเส้นทางสำหรับประชาชนทั่วไปใช้ในการสัญจรไป-มาสะดวก รวดเร็ว และปลอดภัย	ผิวจราจรกว้าง ๖.๐๐-๗.๐๐ เมตร ระยะทาง ๓๕๐ เมตร	-	๑,๐๐๐,๐๐๐	-	ประชาชนทั่วไปมีเส้นทางคมนาคมในการสัญจรไป-มา สะดวก รวดเร็ว และปลอดภัย	กองแผนฯ
๒๖๕	ก่อสร้างถนนลาดยาง หมู่ที่ ๑๓ บ.วังโทรงาม-หมู่ที่ ๕ ต.วังหิน อ.วังโป่ง จ.เพชรบูรณ์	เพื่อให้มีเส้นทางสำหรับประชาชนทั่วไปใช้ในการสัญจรไป-มาสะดวก รวดเร็ว และปลอดภัย	ผิวจราจรกว้าง ๘.๐๐ เมตร ระยะทาง ๔,๐๐๐ เมตร (ช่วงที่ ๑ ระยะทาง ๒๕๐ เมตร)	-	๑,๐๐๐,๐๐๐	-	ประชาชนทั่วไปมีเส้นทางคมนาคมในการสัญจรไป-มา สะดวก รวดเร็ว และปลอดภัย	กองแผนฯ
๒๖๖	ก่อสร้างถนนลาดยางเชื่อมต่อถนน หมู่ที่ ๙ บ.คลองน้ำคั้น ต.ซับเปิบ อ.วังโป่ง จ.เพชรบูรณ์	เพื่อให้มีเส้นทางสำหรับประชาชนทั่วไปใช้ในการสัญจรไป-มาสะดวก รวดเร็ว และปลอดภัย	ผิวจราจรกว้าง ๖.๐๐ เมตร ระยะทาง ๔๒๐ เมตร หนา ๐.๑๕ เมตร (ช่วงที่ ๑ ระยะทาง ๒๕๐ เมตร)	-	๑,๐๕๐,๐๐๐	-	ประชาชนทั่วไปมีเส้นทางคมนาคมในการสัญจรไป-มา สะดวก รวดเร็ว และปลอดภัย	กองแผนฯ

๑. ยุทธศาสตร์การพัฒนาด้านโครงสร้างพื้นฐาน

๑.๑ สนับสนุนก่อสร้างและปรับปรุงถนน สะพาน

ที่	โครงการ	วัตถุประสงค์	เป้าหมาย (ผลผลิตของโครงการ)	งบประมาณและที่มา			ผลลัพธ์ที่คาดว่าจะได้รับ	หน่วยงานที่รับผิดชอบ
				๒๕๕๕ (บาท)	๒๕๕๖ (บาท)	๒๕๕๗ (บาท)		
๒๖๗	ก่อสร้างสะพานข้ามคลองวังโป่ง หมู่ที่ ๙ บ.คลองน้ำคั้น ต.ซับเปิบ อ.วังโป่ง จ.เพชรบูรณ์	เพื่อให้มีเส้นทางสำหรับประชาชนทั่วไปใช้ในการสัญจรไป-มาสะดวก รวดเร็ว และปลอดภัย	ผิวจราจรกว้าง ๙.๐๐ เมตร ระยะทาง ๔๐ เมตร	-	-	๓,๓๗๕,๐๐๐	ประชาชนทั่วไปมีเส้นทางคมนาคมในการสัญจรไป-มา สะดวก รวดเร็ว และปลอดภัย	กองแผนฯ
๒๖๘	ก่อสร้างถนนคสล. หมู่ที่ ๑๑ บ.โคกเจริญ-คลองน้ำหลุม ต.วังศาล อ.วังโป่ง จ.เพชรบูรณ์	เพื่อให้มีเส้นทางสำหรับประชาชนทั่วไปใช้ในการสัญจรไป-มาสะดวก รวดเร็ว และปลอดภัย	ผิวจราจรกว้าง ๖.๐๐ เมตร ระยะทาง ๒,๕๐๐ เมตร หนา ๐.๑๕ เมตร (ช่วงที่ ๑ ระยะทาง ๑,๒๕๐ เมตร)	-	-	๕,๐๐๐,๐๐๐	ประชาชนทั่วไปมีเส้นทางคมนาคมในการสัญจรไป-มา สะดวก รวดเร็ว และปลอดภัย	กองแผนฯ
๒๖๙	ก่อสร้างสะพานคสล. หมู่ที่ ๒ บ.วังฆุมนุม ต.วังศาล อ.วังโป่ง จ.เพชรบูรณ์	เพื่อให้มีเส้นทางสำหรับประชาชนทั่วไปใช้ในการสัญจรไป-มาสะดวก รวดเร็ว และปลอดภัย	ผิวจราจรกว้าง ๗.๐๐ เมตร ระยะทาง ๑๙ เมตร สูง ๔.๐๐ เมตร	-	-	๒,๒๘๐,๐๐๐	ประชาชนทั่วไปมีเส้นทางคมนาคมในการสัญจรไป-มา สะดวก รวดเร็ว และปลอดภัย	กองแผนฯ
๒๗๐	ก่อสร้างสะพานคสล. หมู่ที่ ๗ บ.โคกหนองแสง ต.วังศาล อ.วังโป่ง จ.เพชรบูรณ์	เพื่อให้มีเส้นทางสำหรับประชาชนทั่วไปใช้ในการสัญจรไป-มาสะดวก รวดเร็ว และปลอดภัย	ผิวจราจรกว้าง ๗.๐๐ เมตร ระยะทาง ๑๒ เมตร สูง ๔.๐๐ เมตร	-	-	๑,๔๔๐,๐๐๐	ประชาชนทั่วไปมีเส้นทางคมนาคมในการสัญจรไป-มา สะดวก รวดเร็ว และปลอดภัย	กองแผนฯ
๒๗๑	ปรับปรุง/ซ่อมแซมถนนลาดยางสายบ้านหนองไผ่-บ้านไร่ขอนแก่นขวาง ต.หนองไผ่ - ต.ท่าแดง จ.เพชรบูรณ์	เพื่อปรับปรุงเส้นทางคมนาคมให้มีสภาพดียิ่งขึ้น ประชาชนสัญจรไป-มา สะดวก รวดเร็ว ปลอดภัย	ผิวจราจรกว้าง ๖.๐๐ เมตร ระยะทาง ๙.๒๕ กิโลเมตร ไหล่ทางข้างละ ๑.๕๐ เมตร	-	๑๐,๘๐๐,๐๐๐ (งบประมาณจากหน่วยงานอื่น)	๑๐,๐๐๐,๐๐๐ (งบประมาณจากหน่วยงานอื่น)	ประชาชนทั่วไปมีเส้นทางคมนาคมในการสัญจรไป-มา สะดวก รวดเร็ว และปลอดภัย	กองช่าง

๑. ยุทธศาสตร์การพัฒนาด้านโครงสร้างพื้นฐาน

๑.๑ สนับสนุนก่อสร้างและปรับปรุงถนน สะพาน

ที่	โครงการ	วัตถุประสงค์	เป้าหมาย (ผลผลิตของโครงการ)	งบประมาณและที่มา			ผลลัพธ์ที่คาดว่าจะได้รับ	หน่วยงานที่รับผิดชอบ
				๒๕๕๕ (บาท)	๒๕๕๖ (บาท)	๒๕๕๗ (บาท)		
๒๗๒	ปรับปรุง/ซ่อมแซมถนนลาดยางสายบ้านบ้านบง-บ้านปาม่วง ต.สะเดียง, ต.นาป่า อ.เมือง จ.เพชรบูรณ์	เพื่อปรับปรุงเส้นทางคมนาคมให้มีสภาพดีขึ้น ประชาชนสัญจรไป-มา สะดวก รวดเร็ว ปลอดภัย	ผิวจราจรกว้าง ๖.๐๐ เมตร ระยะทาง ๘.๘๘๕ กิโลเมตร ไหล่ทางข้างละ ๑.๕๐ เมตร	-	๑๐,๐๐๐,๐๐๐ (งบประมาณจากหน่วยงานอื่น)	-	ประชาชนทั่วไปมีเส้นทางคมนาคมในการสัญจรไป-มา สะดวก รวดเร็ว และปลอดภัย	กองช่าง
๒๗๓	ปรับปรุง/ซ่อมแซมถนนลาดยางสายพุเตย-ชัยน้อย ต.พุเตย ต.ชัยน้อย อ.วิเชียรบุรี จ.เพชรบูรณ์	เพื่อปรับปรุงเส้นทางคมนาคมให้มีสภาพดีขึ้น ประชาชนสัญจรไป-มา สะดวก รวดเร็ว ปลอดภัย	ผิวจราจรกว้าง ๖.๐๐ เมตร ระยะทาง ๒๓.๘๕ กิโลเมตร ไหล่ทางข้างละ ๑.๕๐ เมตร	-	๓๕,๐๐๐,๐๐๐ (งบประมาณจากหน่วยงานอื่น)	๑๐,๐๐๐,๐๐๐ (งบประมาณจากหน่วยงานอื่น)	ประชาชนทั่วไปมีเส้นทางคมนาคมในการสัญจรไป-มา สะดวก รวดเร็ว และปลอดภัย	กองช่าง
๒๗๔	ปรับปรุง/ซ่อมแซมถนนลาดยางสายบ้านโคกสง่า-บ้านซับตะเคียน ต.พุกาม, ต.ภูน้ำหยด อ.วิเชียรบุรี จ.เพชรบูรณ์	เพื่อปรับปรุงเส้นทางคมนาคมให้มีสภาพดีขึ้น ประชาชนสัญจรไป-มา สะดวก รวดเร็ว ปลอดภัย	ผิวจราจรกว้าง ๖.๐๐ เมตร ระยะทาง ๒๔.๘๕ กิโลเมตร ไหล่ทางข้างละ ๑.๕๐ เมตร	-	๕๖,๐๐๐,๐๐๐ (งบประมาณจากหน่วยงานอื่น)	๑๐,๐๐๐,๐๐๐ (งบประมาณจากหน่วยงานอื่น)	ประชาชนทั่วไปมีเส้นทางคมนาคมในการสัญจรไป-มา สะดวก รวดเร็ว และปลอดภัย	กองช่าง
๒๗๕	ปรับปรุง/ซ่อมแซมถนนลาดยางสายลำป่าสักมูล-บ้านงะยาง ต.ดงมูลเหล็ก, ต.บ้านโคก อ.เมือง จ.เพชรบูรณ์	เพื่อปรับปรุงเส้นทางคมนาคมให้มีสภาพดีขึ้น ประชาชนสัญจรไป-มา สะดวก รวดเร็ว ปลอดภัย	ผิวจราจรกว้าง ๖.๐๐ เมตร ระยะทาง ๒.๑๒๕ กิโลเมตร ไหล่ทางข้างละ ๑.๐๐ เมตร	-	๑๐,๐๐๐,๐๐๐ (งบประมาณจากหน่วยงานอื่น)	๑๐,๐๐๐,๐๐๐ (งบประมาณจากหน่วยงานอื่น)	ประชาชนทั่วไปมีเส้นทางคมนาคมในการสัญจรไป-มา สะดวก รวดเร็ว และปลอดภัย	กองช่าง
๒๗๖	ปรับปรุง/ซ่อมแซมถนนลาดยางสายบ้านแก่งโตน-บ้านสงเปลือย ต.นาข่า, ต.ศิลา อ.หล่มเก่า จ.เพชรบูรณ์	เพื่อปรับปรุงเส้นทางคมนาคมให้มีสภาพดีขึ้น ประชาชนสัญจรไป-มา สะดวก รวดเร็ว ปลอดภัย	ผิวจราจรกว้าง ๖.๐๐ เมตร ระยะทาง ๑๘.๔๓๓ กิโลเมตร ไหล่ทางข้างละ ๑.๕๐ เมตร	-	๑๘,๓๐๐,๐๐๐ (งบประมาณจากหน่วยงานอื่น)	๑๕,๐๐๐,๐๐๐ (งบประมาณจากหน่วยงานอื่น)	ประชาชนทั่วไปมีเส้นทางคมนาคมในการสัญจรไป-มา สะดวก รวดเร็ว และปลอดภัย	กองช่าง

๑. ยุทธศาสตร์การพัฒนาด้านโครงสร้างพื้นฐาน

๑.๑ สนับสนุนก่อสร้างและปรับปรุงถนน สะพาน

ที่	โครงการ	วัตถุประสงค์	เป้าหมาย (ผลผลิตของโครงการ)	งบประมาณและที่มา			ผลลัพธ์ที่คาดว่าจะได้รับ	หน่วยงานที่รับผิดชอบ
				๒๕๕๕ (บาท)	๒๕๕๖ (บาท)	๒๕๕๗ (บาท)		
๒๗๗	ปรับปรุง/ซ่อมแซมถนนลาดยางสายบ้านโป่งผาด-บ้านห้วยสวิงน้อย ต.บ้านกลาง, ต.ข้างตะลูด อ.หล่มสัก จ.เพชรบูรณ์	เพื่อปรับปรุงเส้นทางคมนาคมให้มีสภาพดีขึ้น ประชาชนสัญจรไป-มา สะดวก รวดเร็ว ปลอดภัย	ผิวจราจรกว้าง ๖.๐๐ เมตร ระยะทาง ๘.๗๘๗ กิโลเมตร ไหล่ทางข้างละ ๑.๐๐ เมตร	-	๑๙,๒๖๐,๐๐๐ (งบประมาณจากหน่วยงานอื่น)	๑๐,๐๐๐,๐๐๐ (งบประมาณจากหน่วยงานอื่น)	ประชาชนทั่วไปมีเส้นทางคมนาคมในการสัญจรไป-มา สะดวก รวดเร็ว และปลอดภัย	กองช่าง
๒๗๘	ปรับปรุง/ซ่อมแซมถนนลาดยางสายบ้านบุฉนวน-บ้านห้วยไคร้ ต.น้ำร้อน, ต.ตะเภา อ.เมือง จ.เพชรบูรณ์	เพื่อปรับปรุงเส้นทางคมนาคมให้มีสภาพดีขึ้น ประชาชนสัญจรไป-มา สะดวก รวดเร็ว ปลอดภัย	ผิวจราจรกว้าง ๖.๐๐ เมตร ระยะทาง ๔.๕๕ กิโลเมตร ไหล่ทางข้างละ ๑.๐๐ เมตร	-	๖,๕๖๘,๐๐๐ (งบประมาณจากหน่วยงานอื่น)	๕,๐๐๐,๐๐๐ (งบประมาณจากหน่วยงานอื่น)	ประชาชนทั่วไปมีเส้นทางคมนาคมในการสัญจรไป-มา สะดวก รวดเร็ว และปลอดภัย	กองช่าง
๒๗๙	ปรับปรุง/ซ่อมแซมถนนลาดยางสายบ้านกม.๒๘-บ้านเขาสัก ต.ดงขุย, ต.ตะกุดไร้ อ.ชนแดน จ.เพชรบูรณ์	เพื่อปรับปรุงเส้นทางคมนาคมให้มีสภาพดีขึ้น ประชาชนสัญจรไป-มา สะดวก รวดเร็ว ปลอดภัย	ผิวจราจรกว้าง ๖.๐๐ เมตร ระยะทาง ๖.๓๒๕ กิโลเมตร ไหล่ทางข้างละ ๑.๐๐ เมตร	-	๑,๐๗๐,๐๐๐ (งบประมาณจากหน่วยงานอื่น)	๘,๐๐๐,๐๐๐ (งบประมาณจากหน่วยงานอื่น)	ประชาชนทั่วไปมีเส้นทางคมนาคมในการสัญจรไป-มา สะดวก รวดเร็ว และปลอดภัย	กองช่าง
๒๘๐	ปรับปรุง/ซ่อมแซมถนนลาดยางสายบ้านจางวาง-บ้านโนนทอง ต.ลานป่า อ.หล่มสัก จ.เพชรบูรณ์	เพื่อปรับปรุงเส้นทางคมนาคมให้มีสภาพดีขึ้น ประชาชนสัญจรไป-มา สะดวก รวดเร็ว ปลอดภัย	ผิวจราจรกว้าง ๖.๐๐ เมตร ระยะทาง ๘.๓๒ กิโลเมตร ไหล่ทางข้างละ ๑.๕๐ เมตร	-	๑๔,๖๐๐,๐๐๐ (งบประมาณจากหน่วยงานอื่น)	๑๐,๐๐๐,๐๐๐ (งบประมาณจากหน่วยงานอื่น)	ประชาชนทั่วไปมีเส้นทางคมนาคมในการสัญจรไป-มา สะดวก รวดเร็ว และปลอดภัย	กองช่าง
๒๘๑	ปรับปรุง/ซ่อมแซมถนนลาดยางสายแยกทางหลวงหมายเลข ๒๑-เขาถ้ำพระ ต.บึงน้ำเต้า อ.หล่มสัก จ.เพชรบูรณ์	เพื่อปรับปรุงเส้นทางคมนาคมให้มีสภาพดีขึ้น ประชาชนสัญจรไป-มา สะดวก รวดเร็ว ปลอดภัย	ผิวจราจรกว้าง ๖.๐๐ เมตร ระยะทาง ๔.๐๐ กิโลเมตร ไหล่ทางข้างละ ๑.๕๐ เมตร	-	๑,๐๐๐,๐๐๐ (งบประมาณจากหน่วยงานอื่น)	๑,๐๐๐,๐๐๐ (งบประมาณจากหน่วยงานอื่น)	ประชาชนทั่วไปมีเส้นทางคมนาคมในการสัญจรไป-มา สะดวก รวดเร็ว และปลอดภัย	กองช่าง

๑. ยุทธศาสตร์การพัฒนาด้านโครงสร้างพื้นฐาน

๑.๑ สนับสนุนก่อสร้างและปรับปรุงถนน สะพาน

ที่	โครงการ	วัตถุประสงค์	เป้าหมาย (ผลผลิตของโครงการ)	งบประมาณและที่มา			ผลลัพธ์ที่คาดว่าจะได้รับ	หน่วยงานที่รับผิดชอบ
				๒๕๕๕ (บาท)	๒๕๕๖ (บาท)	๒๕๕๗ (บาท)		
๒๘๒	ปรับปรุง/ซ่อมแซมถนนลาดยางสายต่อเขตเทศบาลเมืองหล่มสัก-บ้านตัว อ.หล่มสัก จ.เพชรบูรณ์	เพื่อปรับปรุงเส้นทางคมนาคมให้มีสภาพดีขึ้น ประชาชนสัญจรไป-มา สะดวก รวดเร็ว ปลอดภัย	ผิวจราจรกว้าง ๗.๐๐ เมตร ระยะทาง ๑.๓๕๕ กิโลเมตร ไหล่ทางข้างละ ๑.๕๐ เมตร	-	๒,๐๐๐,๐๐๐ (งบประมาณจากหน่วยงานอื่น)	๒,๐๐๐,๐๐๐ (งบประมาณจากหน่วยงานอื่น)	ประชาชนทั่วไปไม่มีเส้นทางคมนาคมในการสัญจรไป-มา สะดวก รวดเร็ว และปลอดภัย	กองช่าง
๒๘๓	ปรับปรุง/ซ่อมแซมถนนลาดยางสายตอนฐาน ชชส.๓๒-ทุ่งสมอ ต.ทุ่งสมอ อ.เขาค้อ จ.เพชรบูรณ์	เพื่อปรับปรุงเส้นทางคมนาคมให้มีสภาพดีขึ้น ประชาชนสัญจรไป-มา สะดวก รวดเร็ว ปลอดภัย	ผิวจราจรกว้าง ๖.๐๐ เมตร ระยะทาง ๔.๕๕๒ กิโลเมตร ไหล่ทางข้างละ ๑.๕๐ เมตร	-	๓,๐๐๐,๐๐๐ (งบประมาณจากหน่วยงานอื่น)	๓,๐๐๐,๐๐๐ (งบประมาณจากหน่วยงานอื่น)	ประชาชนทั่วไปไม่มีเส้นทางคมนาคมในการสัญจรไป-มา สะดวก รวดเร็ว และปลอดภัย	กองช่าง
๒๘๔	ปรับปรุง/ซ่อมแซมถนนลาดยางสายสี่แยกสะเดาะพง-บ้านเล่ากั ต.สะเดาะพง อ.เขาค้อ จ.เพชรบูรณ์	เพื่อปรับปรุงเส้นทางคมนาคมให้มีสภาพดีขึ้น ประชาชนสัญจรไป-มา สะดวก รวดเร็ว ปลอดภัย	ผิวจราจรกว้าง ๖.๐๐ เมตร ระยะทาง ๒.๒๘๔ กิโลเมตร ไหล่ทางข้างละ ๑.๐๐ เมตร	-	๓,๐๐๐,๐๐๐ (งบประมาณจากหน่วยงานอื่น)	๓,๐๐๐,๐๐๐ (งบประมาณจากหน่วยงานอื่น)	ประชาชนทั่วไปไม่มีเส้นทางคมนาคมในการสัญจรไป-มา สะดวก รวดเร็ว และปลอดภัย	กองช่าง
๒๘๕	ปรับปรุง/ซ่อมแซมถนนลูกรังสายบ้านหนองปลาไหล-บ้านปางยาง ต.วังใหญ่, ต.ซับน้อย อ.วิเชียรบุรี จ.เพชรบูรณ์	เพื่อปรับปรุงเส้นทางคมนาคมให้มีสภาพดีขึ้น ประชาชนสัญจรไป-มา สะดวก รวดเร็ว ปลอดภัย	ผิวจราจรกว้าง ๘.๐๐ เมตร ระยะทาง ๕.๓๘ กิโลเมตร	-	๕๐๐,๐๐๐ (งบประมาณจากหน่วยงานอื่น)	๕๐๐,๐๐๐ (งบประมาณจากหน่วยงานอื่น)	ประชาชนทั่วไปไม่มีเส้นทางคมนาคมในการสัญจรไป-มา สะดวก รวดเร็ว และปลอดภัย	กองช่าง

๑. ยุทธศาสตร์การพัฒนาด้านโครงสร้างพื้นฐาน

๑.๒ สนับสนุนก่อสร้างและปรับปรุงแหล่งน้ำเพื่อการอุปโภคบริโภคและการเกษตร

ที่	โครงการ	วัตถุประสงค์	เป้าหมาย (ผลผลิตของโครงการ)	งบประมาณและที่มา			ผลลัพธ์ที่คาดว่าจะได้รับ	หน่วยงานที่รับผิดชอบ
				๒๕๕๕ (บาท)	๒๕๕๖ (บาท)	๒๕๕๗ (บาท)		
๑	ขุดลอกคลองเลียบบำน้ำป่าสัก หมู่ที่ ๑,๖,๗,๑๐ ต.นางัว อ.เมือง จ.เพชรบูรณ์	เพื่อแก้ไขปัญหาคลองตื้นเขินสามารถกักเก็บน้ำไว้ใช้ในการเกษตรและอุปโภคบริโภคในฤดูแล้ง	ตอนเหนือสะพาน-ตมุลเหล็ก ขนาดกว้าง ๓๐-๔๐ เมตร ลึก ๖.๐๐-๗.๐๐ เมตร ยาว ๑,๕๐๐ เมตร	๒,๐๐๐,๐๐๐	-	-	ประชาชนมีน้ำไว้ใช้อุปโภคบริโภค และการเกษตร ในฤดูแล้ง	กองแผนฯ
๒	ขุดลอกคลองโคก หมู่ที่ ๒ ต.นางัว อ.เมือง จ.เพชรบูรณ์	เพื่อแก้ไขปัญหาคลองตื้นเขินสามารถกักเก็บน้ำไว้ใช้ในการเกษตรและอุปโภคบริโภคในฤดูแล้ง	ขนาดกว้าง ๒๐.๐๐ เมตร ลึก ๔.๐๐ เมตร ยาว ๗๗๐ เมตร ลาดเอียง ๑:๑	๑,๐๐๐,๐๐๐	-	-	ประชาชนมีน้ำไว้ใช้อุปโภคบริโภค และการเกษตร ในฤดูแล้ง	กองแผนฯ
๓	ก่อสร้างอ่างเก็บน้ำขนาดเล็ก (แก้มลิง) บ.ห้วยโปร่งพัฒนา หมู่ที่ ๑๔ ต.วังขมภู อ.เมือง จ.เพชรบูรณ์	เพื่อกักเก็บน้ำไว้ใช้ในการเกษตรและอุปโภคบริโภคในฤดูแล้ง	ขนาดสันอ่างกว้าง ๔.๐๐ เมตร สูง ๕.๕๐ เมตร ยาว ๓๕.๐๐ เมตร	-	๒,๐๐๐,๐๐๐	-	ประชาชนมีน้ำไว้ใช้อุปโภคบริโภค และการเกษตร ในฤดูแล้ง	กองแผนฯ
๔	ขุดลอกคลองห้วยทราย หมู่ที่ ๗ ต.ระวิง อ.เมือง-ต.วังโปสถ์ อ.หนองไผ่ จ.เพชรบูรณ์	เพื่อแก้ไขปัญหาคลองตื้นเขินสามารถกักเก็บน้ำไว้ใช้ในการเกษตรและอุปโภคบริโภคในฤดูแล้ง	ขุดลอกใหม่ให้กว้าง ๓๐.๐๐ เมตร ลึก ๔.๐๐ เมตร ลาดเอียง ๑:๑	-	๒,๐๐๐,๐๐๐	-	ประชาชนมีน้ำไว้ใช้อุปโภคบริโภค และการเกษตร ในฤดูแล้ง	กองแผนฯ

๑. ยุทธศาสตร์การพัฒนาด้านโครงสร้างพื้นฐาน

๑.๒ สนับสนุนก่อสร้างและปรับปรุงแหล่งน้ำเพื่อการอุปโภคบริโภคและการเกษตร

ที่	โครงการ	วัตถุประสงค์	เป้าหมาย (ผลผลิตของโครงการ)	งบประมาณและที่มา			ผลลัพธ์ที่คาดว่าจะได้รับ	หน่วยงานที่รับผิดชอบ
				๒๕๕๕ (บาท)	๒๕๕๖ (บาท)	๒๕๕๗ (บาท)		
๕	ก่อสร้างคันดินกั้นน้ำเรียบแม่น้ำป่าสัก หมู่ที่ ๒,๖,๘,๑๐ ต.นางัว อ.เมือง จ.เพชรบูรณ์	เพื่อป้องกันตลิ่งริมแม่น้ำพังและป้องกันปัญหาน้ำท่วมของประชาชนในพื้นที่	จำนวน ๑ แห่ง	-	๒,๐๐๐,๐๐๐	-	ตลิ่งริมแม่น้ำป่าสักมีความแข็งแรง ประชาชนในพื้นที่ได้รับความปลอดภัยจากปัญหาน้ำท่วม	กองแผนฯ
๖	ขุดลอกคลองวังขมภู หมู่ที่ ๓ - หมู่ที่ ๕ ต.วังขมภู อ.เมือง จ.เพชรบูรณ์	เพื่อแก้ไขปัญหาคloggingตันเขินสามารถกักเก็บน้ำไว้ใช้ในการเกษตรและอุปโภคบริโภคในฤดูแล้ง	ขุดลอกใหม่ให้ กว้าง ๑๐.๐๐ เมตร ยาว ๓,๑๐๐ เมตร ลึก ๓.๐๐ เมตร	-	๑,๐๐๔,๔๐๐	-	ประชาชนมีน้ำไว้ใช้อุปโภคบริโภค และการเกษตรในฤดูแล้ง	กองแผนฯ
๗	ขุดลอกคลองเรียบแม่น้ำป่าสัก หมู่ที่ ๙ บ.วังซอง ต.ท่าพล อ.เมือง จ.เพชรบูรณ์	เพื่อแก้ไขปัญหาคloggingตันเขินสามารถกักเก็บน้ำไว้ใช้ในการเกษตรและอุปโภคบริโภคในฤดูแล้ง	ขุดลอกใหม่ให้กว้าง ๒๐.๐๐ เมตร ลึก ๔.๐๐ เมตร ลาดเอียง ๑:๑	-	๒,๐๐๐,๐๐๐	-	ประชาชนมีน้ำไว้ใช้อุปโภคบริโภค และการเกษตรในฤดูแล้ง	กองแผนฯ
๘	ขุดลอกคลองท่าพล หมู่ที่ ๑๗ บ.โพธิ์เงิน-โพธิ์งาม ต.ท่าพล อ.เมือง จ.เพชรบูรณ์	เพื่อแก้ไขปัญหาคloggingตันเขินสามารถกักเก็บและชะลอน้ำประชาชนมีความปลอดภัยจากน้ำท่วมพื้นที่	ขุดลอกใหม่ให้กว้าง ๒๐.๐๐ เมตร ลึก ๔.๐๐ เมตร ลาดเอียง ๑:๑	-	๒,๐๐๐,๐๐๐	-	ประชาชนมีน้ำไว้ใช้อุปโภคบริโภค และการเกษตรในฤดูแล้ง และปลอดภัยจากน้ำท่วมพื้นที่	กองแผนฯ

๑. ยุทธศาสตร์การพัฒนาด้านโครงสร้างพื้นฐาน

๑.๒ สนับสนุนก่อสร้างและปรับปรุงแหล่งน้ำเพื่อการอุปโภคบริโภคและการเกษตร

ที่	โครงการ	วัตถุประสงค์	เป้าหมาย (ผลผลิตของโครงการ)	งบประมาณและที่มา			ผลลัพธ์ที่คาดว่าจะได้รับ	หน่วยงานที่รับผิดชอบ
				๒๕๕๕ (บาท)	๒๕๕๖ (บาท)	๒๕๕๗ (บาท)		
๙	ขุดลอกคลองห้วยไร่ หมู่ที่ ๓-๔ ต.ระวิง อ.เมือง จ.เพชรบูรณ์	เพื่อแก้ไขปัญหาคลองตื้นเขินสามารถกักเก็บน้ำไว้ใช้ในการเกษตรและอุปโภคบริโภคในฤดูแล้ง	ขุดลอกใหม่ให้ปากกว้าง ๒๐ เมตร ลึก ๓.๕๐ เมตร ลาดเอียง ๑:๑	-	๑,๙๐๐,๐๐๐	-	ประชาชนมีน้ำไว้ใช้อุปโภคบริโภค และการเกษตรในฤดูแล้ง	กองแผนฯ
๑๐	ก่อสร้างฝายน้ำล้นแม่น้ำป่าสัก หมู่ที่ ๕ ต.ระวิง อ.เมือง จ.เพชรบูรณ์	เพื่อกักเก็บน้ำไว้ใช้ในการเกษตรและอุปโภคบริโภคในฤดูแล้ง	ขนาดสันฝายกว้าง ๕.๐๐ เมตร สูง ๒.๐๐ เมตร	-	๑,๙๐๐,๐๐๐	-	ประชาชนมีน้ำไว้ใช้อุปโภคบริโภค และการเกษตรในฤดูแล้ง	กองแผนฯ
๑๑	ขุดลอกคลองห้วยทราย หมู่ที่ ๗ ต.ระวิง อ.เมือง จ.เพชรบูรณ์	เพื่อแก้ไขปัญหาคลองตื้นเขินสามารถกักเก็บและชะลอน้ำ ประชาชนมีความปลอดภัยจากน้ำท่วมพื้นที่	ขุดลอกใหม่ให้ปากคลองกว้าง ๓๐.๐๐ เมตร ลึก ๘.๐๐ เมตร ลาดเอียง ๑:๑	-	๒,๐๐๐,๐๐๐	-	ประชาชนมีน้ำไว้ใช้อุปโภคบริโภค และการเกษตรในฤดูแล้ง และปลอดภัยจากน้ำท่วมพื้นที่	กองแผนฯ
๑๒	ขุดลอกคลองร่องโก หมู่ที่ ๘ ต.นางัว อ.เมือง จ.เพชรบูรณ์	เพื่อแก้ไขปัญหาคลองตื้นเขินสามารถกักเก็บและชะลอน้ำ ประชาชนมีความปลอดภัยจากน้ำท่วมพื้นที่	ขุดลอกใหม่ให้กว้าง ๒๐.๐๐ เมตร ลึก ๔.๐๐ เมตร ลาดเอียง ๑:๑	-	๑,๙๙๐,๐๐๐	-	ประชาชนมีน้ำไว้ใช้อุปโภคบริโภค และการเกษตรในฤดูแล้ง และปลอดภัยจากน้ำท่วมพื้นที่	กองแผนฯ

๑. ยุทธศาสตร์การพัฒนาด้านโครงสร้างพื้นฐาน

๑.๒ สนับสนุนก่อสร้างและปรับปรุงแหล่งน้ำเพื่อการอุปโภคบริโภคและการเกษตร

ที่	โครงการ	วัตถุประสงค์	เป้าหมาย (ผลผลิตของโครงการ)	งบประมาณและที่มา			ผลลัพธ์ที่คาดว่าจะได้รับ	หน่วยงานที่รับผิดชอบ
				๒๕๕๕ (บาท)	๒๕๕๖ (บาท)	๒๕๕๗ (บาท)		
๑๓	ขุดลอกคลองห้วยทราย หมู่ที่ ๔ ต.นางัว อ.เมือง จ.เพชรบูรณ์	เพื่อแก้ไขปัญหาคลองตันขึ้นสามารถกักเก็บและชะลอน้ำประชาชนมีความปลอดภัยจากน้ำท่วมพื้นที่	ขุดลอกใหม่ให้ปากคลองกว้าง ๑๘.๐๐ เมตร ลึก ๔.๐๐ เมตร ยาว ๑,๐๐๐ เมตร ลาดเอียง ๑:๑	-	๑,๙๙๐,๐๐๐	-	ประชาชนมีน้ำไว้ใช้อุปโภคบริโภค และการเกษตร ในฤดูแล้ง และปลอดภัยจากน้ำท่วมพื้นที่	กองแผนฯ
๑๔	ก่อสร้างคันดินเรียงแม่น้ำป่าสัก หมู่ที่ ๗ บ.ศรีษะเกษ ต.ห้วยสะแก เข้ม หมู่ที่ ๕ บ.ใหม่วังสีมา ต.ระวิง อ.หล่มสัก จ.เพชรบูรณ์	เพื่อแก้ไขปัญหาพื้นที่การเกษตรให้แก่ประชาชน	จำนวน ๑ แห่ง	-	-	๒,๐๐๐,๐๐๐	ประชาชนได้รับความปลอดภัยจากน้ำท่วมพื้นที่และการเกษตร	กองแผนฯ
๑๕	ก่อสร้างฝายกักเก็บน้ำ หมู่ที่ ๒, ๔, ๕ ต.ระวิง อ.เมือง จ.เพชรบูรณ์	เพื่อกักเก็บน้ำไว้ใช้ในการเกษตร และอุปโภคบริโภค ในฤดูแล้ง	จำนวน ๓ แห่ง	-	-	๑,๐๐๐,๐๐๐	ประชาชนมีน้ำไว้ใช้อุปโภคบริโภค และการเกษตร ในฤดูแล้ง	กองแผนฯ
๑๖	ก่อสร้างฝายกั้นน้ำ หมู่ที่ ๔ บ.ป่าม่วง ต.ท่าพล อ.เมือง จ.เพชรบูรณ์	เพื่อกักเก็บน้ำไว้ใช้ในการเกษตร และอุปโภคบริโภค ในฤดูแล้ง	จำนวน ๑ แห่ง	-	-	๒๐๐,๐๐๐	ประชาชนมีน้ำไว้ใช้อุปโภคบริโภค และการเกษตร ในฤดูแล้ง	กองแผนฯ
๑๗	ก่อสร้างฝายกั้นน้ำ หมู่ที่ ๑๐ บ.อมชี่ ต.ท่าพล อ.เมือง จ.เพชรบูรณ์	เพื่อกักเก็บน้ำไว้ใช้ในการเกษตร และอุปโภคบริโภค ในฤดูแล้ง	จำนวน ๑ แห่ง	-	-	๒๐๐,๐๐๐	ประชาชนมีน้ำไว้ใช้อุปโภคบริโภค และการเกษตร ในฤดูแล้ง	กองแผนฯ

๑. ยุทธศาสตร์การพัฒนาด้านโครงสร้างพื้นฐาน

๑.๒ สนับสนุนก่อสร้างและปรับปรุงแหล่งน้ำเพื่อการอุปโภคบริโภคและการเกษตร

ที่	โครงการ	วัตถุประสงค์	เป้าหมาย (ผลผลิตของโครงการ)	งบประมาณและที่มา			ผลลัพธ์ที่คาดว่าจะได้รับ	หน่วยงานที่รับผิดชอบ
				๒๕๕๕ (บาท)	๒๕๕๖ (บาท)	๒๕๕๗ (บาท)		
๑๘	ขุดสระเก็บน้ำสาธารณะ หมู่ที่ ๕ ต.บ้านโตก อ.เมือง จ.เพชรบูรณ์	เพื่อกักเก็บน้ำไว้ใช้ในการเกษตร และอุปโภคบริโภค ในฤดูแล้ง	พื้นที่ ๑๐ ไร่	-	-	๒,๐๐๐,๐๐๐	ประชาชนมีน้ำไว้ใช้อุปโภคบริโภค และการเกษตร ในฤดูแล้ง	กองแผนฯ
๑๙	ก่อสร้างฝายกั้นน้ำ หมู่ที่ ๑๒,๑๓ ต.บ้านโตก อ.เมือง จ.เพชรบูรณ์	เพื่อกักเก็บน้ำไว้ใช้ในการเกษตร และอุปโภคบริโภค ในฤดูแล้ง	จำนวน ๒ แห่ง	-	-	๒,๐๐๐,๐๐๐	ประชาชนมีน้ำไว้ใช้อุปโภคบริโภค และการเกษตร ในฤดูแล้ง	กองแผนฯ
๒๐	ขุดลอกคลองน้ำก้อ หมู่ที่ ๖,๗,๘,๑๐ ต.น้ำก้อ อ.หล่มสัก จ.เพชรบูรณ์	เพื่อแก้ไขปัญหาคลองตื้นเขิน สามารถกักเก็บน้ำไว้ใช้ในการเกษตรและอุปโภคบริโภคในฤดูแล้ง	จำนวน ๑ แห่ง	๑,๐๐๐,๐๐๐	-	-	ประชาชนมีน้ำไว้ใช้อุปโภคบริโภค และการเกษตร ในฤดูแล้ง	กองแผนฯ
๒๑	ขุดสระเก็บน้ำ หมู่ที่ ๕ บ.น้ำคำเหนือ ต.ปากช่อง อ.หล่มสัก จ.เพชรบูรณ์	เพื่อกักเก็บน้ำไว้ใช้ในการเกษตร และอุปโภคบริโภค ในฤดูแล้ง	จำนวน ๑ แห่ง	-	๑,๐๐๐,๐๐๐	-	ประชาชนมีน้ำไว้ใช้อุปโภคบริโภค และการเกษตร ในฤดูแล้ง	กองแผนฯ
๒๒	ก่อสร้างฝายน้ำล้นช่วยอิทิน หมู่ที่ ๒,๕,๗,๙,๑๑ ต.ช้างตะลูด อ.หล่มสัก จ.เพชรบูรณ์	เพื่อกักเก็บน้ำไว้ใช้ในการเกษตร และอุปโภคบริโภค ในฤดูแล้ง	ขนาดกว้าง ๘.๐๐ เมตร ยาว ๔๐.๐๐ เมตร	-	๑,๙๒๕,๐๐๐	-	ประชาชนมีน้ำไว้ใช้อุปโภคบริโภค และการเกษตร ในฤดูแล้ง	กองแผนฯ

๑. ยุทธศาสตร์การพัฒนาด้านโครงสร้างพื้นฐาน

๑.๒ สนับสนุนก่อสร้างและปรับปรุงแหล่งน้ำเพื่อการอุปโภคบริโภคและการเกษตร

ที่	โครงการ	วัตถุประสงค์	เป้าหมาย (ผลผลิตของโครงการ)	งบประมาณและที่มา			ผลลัพธ์ที่คาดว่าจะได้รับ	หน่วยงานที่รับผิดชอบ
				๒๕๕๕ (บาท)	๒๕๕๖ (บาท)	๒๕๕๗ (บาท)		
๒๓	ขุดลอกหนองกัมคลาน หมู่ที่ ๓ บ.วังซอ ต.ช้างตะลูด อ.หล่มสัก จ.เพชรบูรณ์	เพื่อแก้ไขปัญหาหนองตื้นเขินสามารถกักเก็บน้ำไว้ใช้ในการเกษตรและอุปโภคบริโภคในฤดูแล้ง	ขุดลอกใหม่ให้ กว้าง ๕๐.๐๐ เมตร ยาว ๔๐๐ เมตร ลึก ๓.๐๐ เมตร	-	๒,๐๐๐,๐๐๐	-	ประชาชนมีน้ำไว้ใช้อุปโภคบริโภค และการเกษตรในฤดูแล้ง	กองแผนฯ
๒๔	ก่อสร้างฝายกั้นน้ำคลองสี่เสียด หมู่ที่ ๖ บ.ห้วยสวิงกลาง ต.ช้างตะลูด อ.หล่มสัก จ.เพชรบูรณ์	เพื่อกักเก็บน้ำไว้ใช้ในการเกษตร และอุปโภคบริโภคในฤดูแล้ง	ขนาดกว้าง ๘.๐๐ เมตร ยาว ๒๔.๐๐ เมตร	-	๑,๑๕๕,๐๐๐	-	ประชาชนมีน้ำไว้ใช้อุปโภคบริโภค และการเกษตรในฤดูแล้ง	กองแผนฯ
๒๕	ขุดลอกคลองยาง หมู่ที่ ๕ ต.บ้านไร่ อ.หล่มสัก จ.เพชรบูรณ์	เพื่อแก้ไขปัญหาคลองตื้นเขินสามารถกักเก็บน้ำไว้ใช้ในการเกษตรและอุปโภคบริโภคในฤดูแล้ง	ขนาดกว้าง ๑๒.๐๐ เมตร ยาว ๔,๐๐๐ เมตร ลึก ๓.๐๐ เมตร	-	๑,๐๓๗,๐๐๐	-	ประชาชนมีน้ำไว้ใช้อุปโภคบริโภค และการเกษตรในฤดูแล้ง	กองแผนฯ
๒๖	ก่อสร้างฝายน้ำล้นคสล.(มข.๒๕๒๗) หมู่ที่ ๒,๔,๖ ต.บ้านไร่ อ.หล่มสัก จ.เพชรบูรณ์	เพื่อกักเก็บน้ำไว้ใช้ในการเกษตร และอุปโภคบริโภคในฤดูแล้ง	ขนาดกว้าง ๑๖.๐๐ เมตร สูง ๑.๕๐ เมตร	-	๑,๙๙๒,๐๐๐	-	ประชาชนมีน้ำไว้ใช้อุปโภคบริโภค และการเกษตรในฤดูแล้ง	กองแผนฯ
๒๗	ขุดลอกคลองห้วยขอนแก่น หมู่ที่ ๑-๗ ต.บ้านโสก อ.หล่มสัก จ.เพชรบูรณ์	เพื่อแก้ไขปัญหาคลองตื้นเขินสามารถกักเก็บน้ำไว้ใช้ในการเกษตรและอุปโภคบริโภคในฤดูแล้ง	ขนาดกว้าง ๔.๐๐-๑๐.๐๐ เมตร ยาว ๘,๐๐๐ เมตร	-	๑,๐๓๗,๐๐๐	-	ประชาชนมีน้ำไว้ใช้อุปโภคบริโภค และการเกษตรในฤดูแล้ง	กองแผนฯ

๑. ยุทธศาสตร์การพัฒนาด้านโครงสร้างพื้นฐาน

๑.๒ สนับสนุนก่อสร้างและปรับปรุงแหล่งน้ำเพื่อการอุปโภคบริโภคและการเกษตร

ที่	โครงการ	วัตถุประสงค์	เป้าหมาย (ผลผลิตของโครงการ)	งบประมาณและที่มา			ผลลัพธ์ที่คาดว่าจะได้รับ	หน่วยงานที่รับผิดชอบ
				๒๕๕๕ (บาท)	๒๕๕๖ (บาท)	๒๕๕๗ (บาท)		
๒๘	ก่อสร้างฝายน้ำล้น หมู่ที่ ๕ ต.บ้านหวาย อ.หล่มสัก จ.เพชรบูรณ์	เพื่อกักเก็บน้ำไว้ใช้ในการเกษตร และอุปโภคบริโภค ในฤดูแล้ง	ขนาดกว้าง ๒๗.๐๐ เมตร ยาว ๑๐.๐๐ เมตร สูง ๑.๘๐ เมตร	-	๑,๐๐๐,๐๐๐	-	ประชาชนมีน้ำไว้ใช้อุปโภคบริโภค และการเกษตร ในฤดูแล้ง	กองแผนฯ
๒๙	ก่อสร้างฝายน้ำล้น หมู่ที่ ๖ ต.บ้านหวาย อ.หล่มสัก จ.เพชรบูรณ์	เพื่อกักเก็บน้ำไว้ใช้ในการเกษตร และอุปโภคบริโภค ในฤดูแล้ง	ขนาดกว้าง ๒๐.๐๐ เมตร ยาว ๑๐.๐๐ เมตร สูง ๑.๘๐ เมตร	-	๑,๐๐๐,๐๐๐	-	ประชาชนมีน้ำไว้ใช้อุปโภคบริโภค และการเกษตร ในฤดูแล้ง	กองแผนฯ
๓๐	ก่อสร้างฝายน้ำล้น (นาแซง+กกโอ) หมู่ที่ ๑ ต.บ้านหวาย อ.หล่มสัก จ.เพชรบูรณ์	เพื่อกักเก็บน้ำไว้ใช้ในการเกษตร และอุปโภคบริโภค ในฤดูแล้ง	ขนาดกว้าง ๒๗.๐๐ เมตร ยาว ๑๐.๐๐ เมตร สูง ๑.๘๐ เมตร	-	๒,๐๐๐,๐๐๐	-	ประชาชนมีน้ำไว้ใช้อุปโภคบริโภค และการเกษตร ในฤดูแล้ง	กองแผนฯ
๓๑	ขุดลอกอ่างเก็บน้ำขนาดใหญ่ หมู่ที่ ๗ ต.บ้านหวาย อ.หล่มสัก จ.เพชรบูรณ์	เพื่อแก้ไขปัญหาอ่างต้นเขินสามารถกักเก็บน้ำไว้ใช้ในการเกษตรและอุปโภคบริโภคในฤดูแล้ง	ขนาดกว้าง ๒๐ เมตร ยาว ๓๐๐ เมตร ลึก ๓.๕๐ เมตร	-	๒,๐๐๐,๐๐๐	-	ประชาชนมีน้ำไว้ใช้อุปโภคบริโภค และการเกษตร ในฤดูแล้ง	กองแผนฯ
๓๒	ก่อสร้างฝายน้ำล้นและพังกันน้ำ ต.ลิ้งริมแม่น้ำป่าสัก หมู่ที่ ๑๑-๑๒ บ.จิวงาม-บ.ท่าใหม่ ต.ลานป่า อ.หล่มสัก จ.เพชรบูรณ์	เพื่อกักเก็บน้ำและป้องกันดินพังทลายในพื้นที่ของประชาชน	ขนาดกว้าง ๔๕.๐๐ เมตร ยาว ๖๐.๐๐ เมตร	-	๒,๐๐๐,๐๐๐	-	ประชาชนมีน้ำไว้ใช้อุปโภคบริโภคและการเกษตร และได้รับความปลอดภัยจากปัญหาน้ำท่วม	กองแผนฯ

๑. ยุทธศาสตร์การพัฒนาด้านโครงสร้างพื้นฐาน

๑.๒ สนับสนุนก่อสร้างและปรับปรุงแหล่งน้ำเพื่อการอุปโภคบริโภคและการเกษตร

ที่	โครงการ	วัตถุประสงค์	เป้าหมาย (ผลผลิตของโครงการ)	งบประมาณและที่มา			ผลลัพธ์ที่คาดว่าจะได้รับ	หน่วยงานที่รับผิดชอบ
				๒๕๕๕ (บาท)	๒๕๕๖ (บาท)	๒๕๕๗ (บาท)		
๓๓	ก่อสร้างฝายหินทิ้ง หมู่ที่ ๑๑-๑๒ ต.ลานป่า อ.หล่มสัก จ.เพชรบูรณ์	เพื่อกักเก็บน้ำและป้องกันดินพังทลายในพื้นที่ของประชาชน	จำนวน ๑ แห่ง	-	-	๕๐๐,๐๐๐	ประชาชนมีน้ำไว้ใช้อุปโภคบริโภคและการเกษตร และได้รับความปลอดภัยจากปัญหาน้ำท่วม	กองแผนฯ
๓๔	ก่อสร้างฝายหินทิ้งศรีจันทร์ หมู่ที่ ๔ ต.ท่าอัญญา อ.หล่มสัก จ.เพชรบูรณ์	เพื่อกักเก็บน้ำและป้องกันดินพังทลายในพื้นที่ของประชาชน	จำนวน ๑ แห่ง	-	-	๕๐๐,๐๐๐	ประชาชนมีน้ำไว้ใช้อุปโภคบริโภคและการเกษตร และได้รับความปลอดภัยจากปัญหาน้ำท่วม	กองแผนฯ
๓๕	ก่อสร้างฝายชะลอน้ำ หมู่ที่ ๑๔ ต.บ้านกลาง อ.หล่มสัก จ.เพชรบูรณ์	เพื่อกักเก็บน้ำและป้องกันดินพังทลายในพื้นที่ของประชาชน	จำนวน ๑ แห่ง	-	-	๕๐๐,๐๐๐	ประชาชนมีน้ำไว้ใช้อุปโภคบริโภคและการเกษตร และได้รับความปลอดภัยจากปัญหาน้ำท่วม	กองแผนฯ
๓๖	ก่อสร้างฝายชะลอน้ำ หมู่ที่ ๑๘ ต.บ้านกลาง อ.หล่มสัก จ.เพชรบูรณ์	เพื่อกักเก็บน้ำและป้องกันดินพังทลายในพื้นที่ของประชาชน	สูง ๑๕๐ เมตร ยาว ๕๐.๐๐ เมตร	-	-	๕๐๐,๐๐๐	ประชาชนมีน้ำไว้ใช้อุปโภคบริโภคและการเกษตร และได้รับความปลอดภัยจากปัญหาน้ำท่วม	กองแผนฯ

๑. ยุทธศาสตร์การพัฒนาด้านโครงสร้างพื้นฐาน

๑.๒ สนับสนุนก่อสร้างและปรับปรุงแหล่งน้ำเพื่อการอุปโภคบริโภคและการเกษตร

ที่	โครงการ	วัตถุประสงค์	เป้าหมาย (ผลผลิตของโครงการ)	งบประมาณและที่มา			ผลลัพธ์ที่คาดว่าจะได้รับ	หน่วยงานที่รับผิดชอบ
				๒๕๕๕ (บาท)	๒๕๕๖ (บาท)	๒๕๕๗ (บาท)		
๓๗	ก่อสร้างฝายน้ำล้นคลองน้ำพุ หมู่ที่ ๒ ต.บ้านกลาง อ.หล่มสัก จ.เพชรบูรณ์	เพื่อกักเก็บน้ำและป้องกันดินพังทลายในพื้นที่ของประชาชน	ขนาดกว้าง ๓.๐๐ เมตร ยาว ๑๖.๐๐ เมตร	-	-	๕๐๐,๐๐๐	ประชาชนมีน้ำไว้ใช้อุปโภคบริโภคและการเกษตร และได้รับความปลอดภัยจากปัญหาน้ำท่วม	กองแผนฯ
๓๘	ก่อสร้างฝายน้ำล้น หมู่ที่ ๑๖ ต.บ้านกลาง อ.หล่มสัก จ.เพชรบูรณ์	เพื่อกักเก็บน้ำและป้องกันดินพังทลายในพื้นที่ของประชาชน	ยาว ๔๐.๐๐ เมตร	-	-	๕๐๐,๐๐๐	ประชาชนมีน้ำไว้ใช้อุปโภคบริโภคและการเกษตร และได้รับความปลอดภัยจากปัญหาน้ำท่วม	กองแผนฯ
๓๙	ก่อสร้างฝายน้ำล้นคลองห้วยโปร่ง หมู่ที่ ๖,๗,๕,๓,๑ ต.บ้านหวาย อ.หล่มสัก จ.เพชรบูรณ์	เพื่อกักเก็บน้ำและป้องกันดินพังทลายในพื้นที่ของประชาชน	ขนาดกว้าง ๒๕.๐๐ เมตร	-	-	๒๕๐,๐๐๐	ประชาชนมีน้ำไว้ใช้อุปโภคบริโภคและการเกษตร และได้รับความปลอดภัยจากปัญหาน้ำท่วม	กองแผนฯ
๔๐	ก่อสร้างฝายกักเก็บน้ำคลองน้ำก้อ หมู่ที่ ๗ ต.หนองไขว่ อ.หล่มสัก จ.เพชรบูรณ์	เพื่อกักเก็บน้ำและป้องกันดินพังทลายในพื้นที่ของประชาชน	สูง ๓.๐๐ เมตร ยาว ๗.๐๐ เมตร	-	-	๒๕๐,๐๐๐	ประชาชนมีน้ำไว้ใช้อุปโภคบริโภคและการเกษตร และได้รับความปลอดภัยจากปัญหาน้ำท่วม	กองแผนฯ

๑. ยุทธศาสตร์การพัฒนาด้านโครงสร้างพื้นฐาน

๑.๒ สนับสนุนก่อสร้างและปรับปรุงแหล่งน้ำเพื่อการอุปโภคบริโภคและการเกษตร

ที่	โครงการ	วัตถุประสงค์	เป้าหมาย (ผลผลิตของโครงการ)	งบประมาณและที่มา			ผลลัพธ์ที่คาดว่าจะได้รับ	หน่วยงานที่รับผิดชอบ
				๒๕๕๕ (บาท)	๒๕๕๖ (บาท)	๒๕๕๗ (บาท)		
๔๑	ปรับปรุงฝายน้ำล้นกันแม่น้ำป่าสัก หมู่ที่ ๖ ต.ปากดุก อ.หล่มสัก จ.เพชรบูรณ์	เพื่อกักเก็บน้ำและป้องกันดินพังทลายในพื้นที่ของประชาชน	จำนวน ๑ แห่ง	-	-	๒๕๐,๐๐๐	ประชาชนมีน้ำไว้ใช้อุปโภคบริโภคและการเกษตร และได้รับความปลอดภัยจากปัญหาน้ำท่วม	กองแผนฯ
๔๒	ก่อสร้างฝายกั้นน้ำคลองน้ำดุก หมู่ที่ ๑ ต.ปากดุก อ.หล่มสัก จ.เพชรบูรณ์	เพื่อกักเก็บน้ำและป้องกันดินพังทลายในพื้นที่ของประชาชน	จำนวน ๑ แห่ง	-	-	๒๕๐,๐๐๐	ประชาชนมีน้ำไว้ใช้อุปโภคบริโภคและการเกษตร และได้รับความปลอดภัยจากปัญหาน้ำท่วม	กองแผนฯ
๔๓	ก่อสร้างฝายห้วยชัน หมู่ที่ ๔ ต.ปากดุก อ.หล่มสัก จ.เพชรบูรณ์	เพื่อกักเก็บน้ำและป้องกันดินพังทลายในพื้นที่ของประชาชน	จำนวน ๑ แห่ง	-	-	๒๕๐,๐๐๐	ประชาชนมีน้ำไว้ใช้อุปโภคบริโภคและการเกษตร และได้รับความปลอดภัยจากปัญหาน้ำท่วม	กองแผนฯ
๔๔	ขุดลอกคลองห้วยชัน หมู่ที่ ๑ ต.ปากดุก อ.หล่มสัก จ.เพชรบูรณ์	เพื่อแก้ไขปัญหาคลองตื้นเขินสามารถกักเก็บน้ำไว้ใช้ในการเกษตรและอุปโภคบริโภคในฤดูแล้ง	ขนาดกว้าง ๖.๐๐ เมตร ยาว ๒๐.๐๐ เมตร ลึก ๒.๐๐ เมตร	-	-	๕๐๐,๐๐๐	ประชาชนมีน้ำไว้ใช้อุปโภคบริโภค และการเกษตรในฤดูแล้ง	กองแผนฯ

๑. ยุทธศาสตร์การพัฒนาด้านโครงสร้างพื้นฐาน

๑.๒ สนับสนุนก่อสร้างและปรับปรุงแหล่งน้ำเพื่อการอุปโภคบริโภคและการเกษตร

ที่	โครงการ	วัตถุประสงค์	เป้าหมาย (ผลผลิตของโครงการ)	งบประมาณและที่มา			ผลลัพธ์ที่คาดว่าจะได้รับ	หน่วยงานที่รับผิดชอบ
				๒๕๕๕ (บาท)	๒๕๕๖ (บาท)	๒๕๕๗ (บาท)		
๔๕	ขุดลอกหนองน้ำกุฎุม หมู่ที่ ๘ ต.บึงคล้า อ.หล่มสัก จ.เพชรบูรณ์	เพื่อแก้ไขปัญหาหนองตื้นเขินสามารถกักเก็บน้ำไว้ใช้ในการเกษตรและอุปโภคบริโภคในฤดูแล้ง	จำนวน ๑ แห่ง	-	-	๕๐๐,๐๐๐	ประชาชนมีน้ำไว้ใช้อุปโภคบริโภค และการเกษตรในฤดูแล้ง	กองแผนฯ
๔๖	ขุดลอกคลองส่งน้ำห้วยเอี้ย หมู่ที่ ๕-๒ ต.น้ำเอี้ย อ.หล่มสัก จ.เพชรบูรณ์	เพื่อแก้ไขปัญหาคลองตื้นเขินสามารถกักเก็บน้ำไว้ใช้ในการเกษตรและอุปโภคบริโภคในฤดูแล้ง	ขุดลอกใหม่ให้ กว้าง ๑๐.๐๐ เมตร ยาว ๑๐๐ เมตร ลึก ๓.๐๐ เมตร	-	-	๕๐๐,๐๐๐	ประชาชนมีน้ำไว้ใช้อุปโภคบริโภค และการเกษตรในฤดูแล้ง	กองแผนฯ
๔๗	ขุดลอกคลองบ้านสักหลง หมู่ที่ ๑๗ ต.ลานป่า อ.หล่มสัก จ.เพชรบูรณ์	เพื่อแก้ไขปัญหาคลองตื้นเขินสามารถกักเก็บน้ำไว้ใช้ในการเกษตรและอุปโภคบริโภคในฤดูแล้ง	ขุดลอกใหม่ให้ กว้าง ๑๐.๐๐ เมตร ยาว ๑๐๐ เมตร ลึก ๓.๐๐ เมตร	-	-	๕๐๐,๐๐๐	ประชาชนมีน้ำไว้ใช้อุปโภคบริโภค และการเกษตรในฤดูแล้ง	กองแผนฯ
๔๘	ขุดลอกคลองน้ำซุน(คลองลาน) หมู่ที่ ๑๐ ต.ลานป่า อ.หล่มสัก จ.เพชรบูรณ์	เพื่อแก้ไขปัญหาคลองตื้นเขินสามารถกักเก็บน้ำไว้ใช้ในการเกษตรและอุปโภคบริโภคในฤดูแล้ง	ขุดลอกใหม่ให้ กว้าง ๑๐.๐๐ เมตร ยาว ๑๐๐ เมตร ลึก ๓.๐๐ เมตร	-	-	๕๐๐,๐๐๐	ประชาชนมีน้ำไว้ใช้อุปโภคบริโภค และการเกษตรในฤดูแล้ง	กองแผนฯ

๑. ยุทธศาสตร์การพัฒนาด้านโครงสร้างพื้นฐาน

๑.๒ สนับสนุนก่อสร้างและปรับปรุงแหล่งน้ำเพื่อการอุปโภคบริโภคและการเกษตร

ที่	โครงการ	วัตถุประสงค์	เป้าหมาย (ผลผลิตของโครงการ)	งบประมาณและที่มา			ผลลัพธ์ที่คาดว่าจะได้รับ	หน่วยงานที่รับผิดชอบ
				๒๕๕๕ (บาท)	๒๕๕๖ (บาท)	๒๕๕๗ (บาท)		
๔๙	ขุดลอกคลองขุมแสง หมู่ที่ ๖ ต.บ้านกลาง อ.ห่มสั๊ก จ.เพชรบูรณ์	เพื่อแก้ไขปัญหาคลองตื้นเขินสามารถกักเก็บน้ำไว้ใช้ในการเกษตรและอุปโภคบริโภคในฤดูแล้ง	ขุดลอกใหม่ให้ กว้าง ๑๐.๐๐ เมตร ยาว ๗๐๐ เมตร ลึก ๓.๐๐ เมตร	-	-	๕๐๐,๐๐๐	ประชาชนมีน้ำไว้ใช้อุปโภคบริโภค และการเกษตรในฤดูแล้ง	กองแผนฯ
๕๐	ขุดลอกคลองสาธารณประโยชน์ หมู่ที่ ๑๖ ต.บ้านกลาง อ.ห่มสั๊ก จ.เพชรบูรณ์	เพื่อแก้ไขปัญหาคลองตื้นเขินสามารถกักเก็บน้ำไว้ใช้ในการเกษตรและอุปโภคบริโภคในฤดูแล้ง	ขุดลอกใหม่ให้ กว้าง ๑๐.๐๐ เมตร ยาว ๑,๐๐๐ เมตร ลึก ๓.๐๐ เมตร	-	-	๕๐๐,๐๐๐	ประชาชนมีน้ำไว้ใช้อุปโภคบริโภค และการเกษตรในฤดูแล้ง	กองแผนฯ
๕๑	ขุดลอกคลองหมู่ที่ ๓,๕ ต.บ้านไร่-หมู่ที่ ๓,๑๖,๑๗ ต.ลานป่า อ.ห่มสั๊ก จ.เพชรบูรณ์	เพื่อแก้ไขปัญหาคลองตื้นเขินสามารถกักเก็บน้ำไว้ใช้ในการเกษตรและอุปโภคบริโภคในฤดูแล้ง	ขุดลอกใหม่ให้ กว้าง ๑๐.๐๐ เมตร ยาว ๑,๐๐๐ เมตร ลึก ๓.๐๐ เมตร	-	-	๕๐๐,๐๐๐	ประชาชนมีน้ำไว้ใช้อุปโภคบริโภค และการเกษตรในฤดูแล้ง	กองแผนฯ
๕๒	ขุดลอกคลองหมู่ที่ ๓,๕ ต.บ้านไร่-หมู่ที่ ๓,๑๖,๑๗ ต.ลานป่า อ.ห่มสั๊ก จ.เพชรบูรณ์	เพื่อแก้ไขปัญหาคลองตื้นเขินสามารถกักเก็บน้ำไว้ใช้ในการเกษตรและอุปโภคบริโภคในฤดูแล้ง	ลึก ๓.๐๐ เมตร ยาว ๒,๐๐๐ เมตร	-	-	๕๐๐,๐๐๐	ประชาชนมีน้ำไว้ใช้อุปโภคบริโภค และการเกษตรในฤดูแล้ง	กองแผนฯ

๑. ยุทธศาสตร์การพัฒนาด้านโครงสร้างพื้นฐาน

๑.๒ สนับสนุนก่อสร้างและปรับปรุงแหล่งน้ำเพื่อการอุปโภคบริโภคและการเกษตร

ที่	โครงการ	วัตถุประสงค์	เป้าหมาย (ผลผลิตของโครงการ)	งบประมาณและที่มา			ผลลัพธ์ที่คาดว่าจะได้รับ	หน่วยงานที่รับผิดชอบ
				๒๕๕๕ (บาท)	๒๕๕๖ (บาท)	๒๕๕๗ (บาท)		
๕๓	ขุดลอกคลองหมู่ที่ ๙, ๑๙ ต.ลานป่า อ.หล่มสัก จ.เพชรบูรณ์	เพื่อแก้ไขปัญหาคลองตื้นเขิน สามารถกักเก็บน้ำไว้ใช้ ในการเกษตรและอุปโภค บริโภคในฤดูแล้ง	ขุดลอกใหม่ให้ กว้าง ๑๐.๐๐ เมตร ยาว ๑,๐๐๐ เมตร ลึก ๓.๐๐ เมตร	-	-	๕๐๐,๐๐๐	ประชาชนมีน้ำไว้ใช้อุปโภค บริโภค และการเกษตร ในฤดูแล้ง	กองแผนฯ
๕๔	ขุดลอกคลองสัมโรง หมู่ที่ ๑๓ ต.หนองไขว่ อ.หล่มสัก จ.เพชรบูรณ์	เพื่อแก้ไขปัญหาคลองตื้นเขิน สามารถกักเก็บน้ำไว้ใช้ ในการเกษตรและอุปโภค บริโภคในฤดูแล้ง	ขนาดกว้าง ๖.๐๐ เมตร ยาว ๒,๐๐๐ เมตร	-	-	๕๐๐,๐๐๐	ประชาชนมีน้ำไว้ใช้อุปโภค บริโภค และการเกษตร ในฤดูแล้ง	กองแผนฯ
๕๕	ขุดลอกคลองหมู่ที่ ๖,๑๒,๔,๘,๗,๑๐ ต.วัดป่า อ.หล่มสัก จ.เพชรบูรณ์	เพื่อแก้ไขปัญหาคลองตื้นเขิน สามารถกักเก็บน้ำไว้ใช้ ในการเกษตรและอุปโภค บริโภคในฤดูแล้ง	ยาว ๑๐ กิโลเมตร	-	-	๕๐๐,๐๐๐	ประชาชนมีน้ำไว้ใช้อุปโภค บริโภค และการเกษตร ในฤดูแล้ง	กองแผนฯ
๕๖	ก่อสร้างอ่างเก็บน้ำ หมู่ที่ ๔,๕,๑๓ ต.ปากช่อง อ.หล่มสัก จ.เพชรบูรณ์	เพื่อกักเก็บน้ำไว้ใช้ ในการเกษตรและอุปโภค บริโภคในฤดูแล้ง	ยาว ๑๐ กิโลเมตร	-	-	๕๐๐,๐๐๐	ประชาชนมีน้ำไว้ใช้อุปโภค บริโภค และการเกษตร ในฤดูแล้ง	กองแผนฯ
๕๗	ก่อสร้างอ่างเก็บน้ำ หมู่ที่ ๒ ต.บ้านหวาย อ.หล่มสัก จ.เพชรบูรณ์	เพื่อกักเก็บน้ำไว้ใช้ ในการเกษตรและอุปโภค บริโภคในฤดูแล้ง	จำนวน ๑ แห่ง	-	-	๕๐๐,๐๐๐	ประชาชนมีน้ำไว้ใช้อุปโภค บริโภค และการเกษตร ในฤดูแล้ง	กองแผนฯ

๑. ยุทธศาสตร์การพัฒนาด้านโครงสร้างพื้นฐาน

๑.๒ สนับสนุนก่อสร้างและปรับปรุงแหล่งน้ำเพื่อการอุปโภคบริโภคและการเกษตร

ที่	โครงการ	วัตถุประสงค์	เป้าหมาย (ผลผลิตของโครงการ)	งบประมาณและที่มา			ผลลัพธ์ที่คาดว่าจะได้รับ	หน่วยงานที่รับผิดชอบ
				๒๕๕๕ (บาท)	๒๕๕๖ (บาท)	๒๕๕๗ (บาท)		
๕๘	ก่อสร้างอ่างเก็บน้ำห้วยน้ำพาย หมู่ที่ ๑๕ ต.บ้านกลาง อ.หล่มสัก จ.เพชรบูรณ์	เพื่อกักเก็บน้ำไว้ใช้ในการเกษตรและอุปโภคบริโภคในฤดูแล้ง	จำนวน ๑ แห่ง	-	-	๑,๐๐๐,๐๐๐	ประชาชนมีน้ำไว้ใช้อุปโภคบริโภค และการเกษตรในฤดูแล้ง	กองแผนฯ
๕๙	ขุดลอกสระน้ำสาธารณประโยชน์ หมู่ที่ ๑๐ ต.ช้างตะลูด อ.หล่มสัก จ.เพชรบูรณ์	เพื่อกักเก็บน้ำไว้ใช้ในการเกษตรและอุปโภคบริโภคในฤดูแล้ง	จำนวน ๑ แห่ง	-	-	๑,๐๐๐,๐๐๐	ประชาชนมีน้ำไว้ใช้อุปโภคบริโภค และการเกษตรในฤดูแล้ง	กองแผนฯ
๖๐	ขุดสระเก็บน้ำขนาดใหญ่ หมู่ที่ ๑๑ ต.ช้างตะลูด อ.หล่มสัก จ.เพชรบูรณ์	เพื่อกักเก็บน้ำไว้ใช้ในการเกษตรและอุปโภคบริโภคในฤดูแล้ง	พื้นที่ ๘ ไร่	-	-	๑,๐๐๐,๐๐๐	ประชาชนมีน้ำไว้ใช้อุปโภคบริโภค และการเกษตรในฤดูแล้ง	กองแผนฯ
๖๑	ขุดสระเก็บน้ำ หมู่ที่ ๕ ต.บึงคล้า อ.หล่มสัก จ.เพชรบูรณ์	เพื่อกักเก็บน้ำไว้ใช้ในการเกษตรและอุปโภคบริโภคในฤดูแล้ง	จำนวน ๑ แห่ง	-	-	๗๐๐,๐๐๐	ประชาชนมีน้ำไว้ใช้อุปโภคบริโภค และการเกษตรในฤดูแล้ง	กองแผนฯ
๖๒	ขุดสระเก็บน้ำขนาดใหญ่ หมู่ที่ ๖ ต.สักหลง อ.หล่มสัก จ.เพชรบูรณ์	เพื่อกักเก็บน้ำไว้ใช้ในการเกษตรและอุปโภคบริโภคในฤดูแล้ง	พื้นที่ ๕ ไร่	-	-	๑,๐๐๐,๐๐๐	ประชาชนมีน้ำไว้ใช้อุปโภคบริโภค และการเกษตรในฤดูแล้ง	กองแผนฯ
๖๓	ขุดสระเก็บน้ำหมู่ที่ ๑ ต.หนองสว่าง อ.หล่มสัก จ.เพชรบูรณ์	เพื่อกักเก็บน้ำไว้ใช้ในการเกษตรและอุปโภคบริโภคในฤดูแล้ง	จำนวน ๑ แห่ง	-	-	๕๐๐,๐๐๐	ประชาชนมีน้ำไว้ใช้อุปโภคบริโภค และการเกษตรในฤดูแล้ง	กองแผนฯ

๑. ยุทธศาสตร์การพัฒนาด้านโครงสร้างพื้นฐาน

๑.๒ สนับสนุนก่อสร้างและปรับปรุงแหล่งน้ำเพื่อการอุปโภคบริโภคและการเกษตร

ที่	โครงการ	วัตถุประสงค์	เป้าหมาย (ผลผลิตของโครงการ)	งบประมาณและที่มา			ผลลัพธ์ที่คาดว่าจะได้รับ	หน่วยงานที่รับผิดชอบ
				๒๕๕๕ (บาท)	๒๕๕๖ (บาท)	๒๕๕๗ (บาท)		
๖๔	ขุดสระเก็บน้ำ หมู่ที่ ๖ ต.ตาลเดี่ยว อ.หล่มสัก จ.เพชรบูรณ์ (บริเวณวัดปากห้วยขอนแก่น)	เพื่อกักเก็บน้ำไว้ใช้ในการเกษตรและอุปโภคบริโภคในฤดูแล้ง	จำนวน ๑ แห่ง	-	-	๕๐๐,๐๐๐	ประชาชนมีน้ำไว้ใช้อุปโภคบริโภค และการเกษตรในฤดูแล้ง	กองแผนฯ
๖๕	ขุดลอกเหมือง หมู่ที่ ๘,๑,๒,๑๐ ต.ห้วยไร่ อ.หล่มสัก จ.เพชรบูรณ์	เพื่อแก้ไขปัญหาเหมืองต้นเขินสามารถกักเก็บน้ำไว้ใช้ในการเกษตรและอุปโภคบริโภคในฤดูแล้ง	จำนวน ๑ แห่ง	-	-	๕๐๐,๐๐๐	ประชาชนมีน้ำไว้ใช้อุปโภคบริโภค และการเกษตรในฤดูแล้ง	กองแผนฯ
๖๖	ก่อสร้างพนังกั้นแม่น้ำป่าสัก หมู่ที่ ๗,๘,๙ ต.บึงคล้า อ.หล่มสัก จ.เพชรบูรณ์	เพื่อกักเก็บน้ำและป้องกันดินพังทลายในพื้นที่ของประชาชน	จำนวน ๑ แห่ง	-	-	๑,๐๐๐,๐๐๐	ประชาชนมีน้ำไว้ใช้อุปโภคบริโภคและการเกษตร และได้รับความปลอดภัยจากปัญหาน้ำท่วม	กองแผนฯ
๖๗	ก่อสร้างพนังกั้นแม่น้ำป่าสัก หมู่ที่ ๒,๔ ต.ตาลเดี่ยว อ.หล่มสัก จ.เพชรบูรณ์	เพื่อกักเก็บน้ำและป้องกันดินพังทลายในพื้นที่ของประชาชน	จำนวน ๑ แห่ง	-	-	๑,๐๐๐,๐๐๐	ประชาชนมีน้ำไว้ใช้อุปโภคบริโภคและการเกษตร และได้รับความปลอดภัยจากปัญหาน้ำท่วม	กองแผนฯ
๖๘	ก่อสร้างพนังกั้นน้ำ หมู่ที่ ๙ - ๑๑ ต.ตาลเดี่ยว อ.หล่มสัก จ.เพชรบูรณ์	เพื่อกักเก็บน้ำและป้องกันดินพังทลายในพื้นที่ของประชาชน	ยาว ๕,๐๐๐ เมตร	-	-	๑,๐๐๐,๐๐๐	ประชาชนมีน้ำไว้ใช้อุปโภคบริโภคและการเกษตร และได้รับความปลอดภัยจากปัญหาน้ำท่วม	กองแผนฯ

๑. ยุทธศาสตร์การพัฒนาด้านโครงสร้างพื้นฐาน

๑.๒ สนับสนุนก่อสร้างและปรับปรุงแหล่งน้ำเพื่อการอุปโภคบริโภคและการเกษตร

ที่	โครงการ	วัตถุประสงค์	เป้าหมาย (ผลผลิตของโครงการ)	งบประมาณและที่มา			ผลลัพธ์ที่คาดว่าจะได้รับ	หน่วยงานที่รับผิดชอบ
				๒๕๕๕ (บาท)	๒๕๕๖ (บาท)	๒๕๕๗ (บาท)		
๖๙	ขุดลอกคลองห้วยโป่ง หมู่ที่ ๑ ต.นาแซง อ.หล่มเก่า จ.เพชรบูรณ์	เพื่อแก้ไขปัญหาคลองตื้นเขินสามารถกักเก็บน้ำไว้ใช้ในการเกษตรและอุปโภคบริโภคในฤดูแล้ง	ขุดลอกใหม่ให้ กว้าง ๑๐.๐๐ เมตร ยาว ๕๐๐ เมตร ลึก ๓.๐๐ เมตร	-	๑,๐๐๐,๐๐๐	-	ประชาชนมีน้ำไว้ใช้อุปโภคบริโภค และการเกษตรในฤดูแล้ง	กองแผนฯ
๗๐	ขุดลอกคลองห้วยดอกซ้อน หมู่ที่ ๑ ต.นาแซง อ.หล่มเก่า จ.เพชรบูรณ์	เพื่อแก้ไขปัญหาคลองตื้นเขินสามารถกักเก็บน้ำไว้ใช้ในการเกษตรและอุปโภคบริโภคในฤดูแล้ง	ขุดลอกใหม่ให้ กว้าง ๑๐.๐๐ เมตร ยาว ๕๐๐ เมตร ลึก ๓.๐๐ เมตร	-	๑,๐๐๐,๐๐๐	-	ประชาชนมีน้ำไว้ใช้อุปโภคบริโภค และการเกษตรในฤดูแล้ง	กองแผนฯ
๗๑	ขุดลอกอ่างเก็บน้ำวังภูหนี่บ หมู่ที่ ๑๑ บ.เหมืองแบ่ง ต.วังบาล อ.หล่มเก่า จ.เพชรบูรณ์	เพื่อแก้ไขปัญหาคลองตื้นเขินสามารถกักเก็บน้ำไว้ใช้ในการเกษตรและอุปโภคบริโภคในฤดูแล้ง	ขนาดกว้าง ๗.๐๐ เมตร ยาว ๑๓๘ เมตร ลึก ๕.๐๐ เมตร	-	๑,๖๐๐,๐๐๐	-	ประชาชนมีน้ำไว้ใช้อุปโภคบริโภค และการเกษตรในฤดูแล้ง	กองแผนฯ
๗๒	ก่อสร้างฝายกั้นน้ำ หมู่ที่ ๑,๒,๔ ๑๐,๗,๖,๕ ต.นาซำ อ.หล่มเก่า จ.เพชรบูรณ์	เพื่อกักเก็บน้ำไว้ใช้ในการเกษตร และอุปโภคบริโภคในฤดูแล้ง	จำนวน ๗ แห่ง	-	๑,๖๐๐,๐๐๐	-	ประชาชนมีน้ำไว้ใช้อุปโภคบริโภค และการเกษตรในฤดูแล้ง	กองแผนฯ
๗๓	ก่อสร้างฝายกั้นน้ำ หมู่ที่ ๘ ต.นาซำ อ.หล่มเก่า จ.เพชรบูรณ์	เพื่อกักเก็บน้ำไว้ใช้ในการเกษตร และอุปโภคบริโภคในฤดูแล้ง	จำนวน ๒ แห่ง	-	๖๐๐,๐๐๐	-	ประชาชนมีน้ำไว้ใช้อุปโภคบริโภค และการเกษตรในฤดูแล้ง	กองแผนฯ

๑. ยุทธศาสตร์การพัฒนาด้านโครงสร้างพื้นฐาน

๑.๒ สนับสนุนก่อสร้างและปรับปรุงแหล่งน้ำเพื่อการอุปโภคบริโภคและการเกษตร

ที่	โครงการ	วัตถุประสงค์	เป้าหมาย (ผลผลิตของโครงการ)	งบประมาณและที่มา			ผลลัพธ์ที่คาดว่าจะได้รับ	หน่วยงานที่รับผิดชอบ
				๒๕๕๕ (บาท)	๒๕๕๖ (บาท)	๒๕๕๗ (บาท)		
๗๔	ก่อสร้างฝายน้ำล้น (ถนนน้ำล้นผ่านหมู่ที่ ๙ ต.นาข่า อ.หล่มเก่า จ.เพชรบูรณ์	เพื่อกักเก็บน้ำไว้ใช้ในการเกษตร และอุปโภคบริโภคในฤดูแล้ง	จำนวน ๔ แห่ง	-	๑,๐๐๐,๐๐๐	-	ประชาชนมีน้ำไว้ใช้อุปโภคบริโภค และการเกษตรในฤดูแล้ง	กองแผนฯ
๗๕	ก่อสร้างฝายน้ำล้น (ถนนน้ำล้นผ่านคลองไผ่ หมู่ที่ ๑๐ ต.นาข่า อ.หล่มเก่า จ.เพชรบูรณ์	เพื่อกักเก็บน้ำไว้ใช้ในการเกษตร และอุปโภคบริโภคในฤดูแล้ง	จำนวน ๕ แห่ง	-	๑,๐๐๐,๐๐๐	-	ประชาชนมีน้ำไว้ใช้อุปโภคบริโภค และการเกษตรในฤดูแล้ง	กองแผนฯ
๗๖	ขุดลอกคลองร่องคู หมู่ที่ ๓ ต.บ้านกล้วย อ.ชนแดน จ.เพชรบูรณ์	เพื่อแก้ไขปัญหาคloggingตันขึ้นสามารถกักเก็บน้ำไว้ใช้ในการเกษตรและอุปโภคบริโภคในฤดูแล้ง	ขนาดกว้าง ๑๖.๐๐ เมตร ลึก ๔.๐๐ เมตร ยาว ๑,๒๒๐ เมตร	๑,๐๐๐,๐๐๐	-	-	ประชาชนมีน้ำไว้ใช้อุปโภคบริโภค และการเกษตรในฤดูแล้ง	กองแผนฯ
๗๗	ขุดลอกคลองสุขสำราญ หมู่ที่ ๑๕ ต.บ้านกล้วย อ.ชนแดน จ.เพชรบูรณ์	เพื่อแก้ไขปัญหาคloggingตันขึ้นสามารถกักเก็บน้ำไว้ใช้ในการเกษตรและอุปโภคบริโภคในฤดูแล้ง	ขนาดกว้าง ๑๗.๐๐ เมตร ลึก ๔.๐๐ เมตร ยาว ๑,๓๔๐ เมตร	-	๑,๐๐๐,๐๐๐	-	ประชาชนมีน้ำไว้ใช้อุปโภคบริโภค และการเกษตรในฤดูแล้ง	กองแผนฯ
๗๘	ขุดลอกคลอง หมู่ที่ ๑๖ บ.ล่องเข้ ต.บ้านกล้วย อ.ชนแดน จ.เพชรบูรณ์	เพื่อแก้ไขปัญหาคloggingตันขึ้นสามารถกักเก็บน้ำไว้ใช้ในการเกษตรและอุปโภคบริโภคในฤดูแล้ง	ขนาดกว้าง ๑๕.๐๐ เมตร ยาว ๔,๐๐๐ เมตร ลึก ๓.๕๐ เมตร	-	๑,๐๐๐,๐๐๐	-	ประชาชนมีน้ำไว้ใช้อุปโภคบริโภค และการเกษตรในฤดูแล้ง	กองแผนฯ

๑. ยุทธศาสตร์การพัฒนาด้านโครงสร้างพื้นฐาน

๑.๒ สนับสนุนก่อสร้างและปรับปรุงแหล่งน้ำเพื่อการอุปโภคบริโภคและการเกษตร

ที่	โครงการ	วัตถุประสงค์	เป้าหมาย (ผลผลิตของโครงการ)	งบประมาณและที่มา			ผลลัพธ์ที่คาดว่าจะได้รับ	หน่วยงานที่รับผิดชอบ
				๒๕๕๕ (บาท)	๒๕๕๖ (บาท)	๒๕๕๗ (บาท)		
๗๙	ก่อสร้างผนังกันตลิ่ง หมู่ที่ ๒ บ.ท่าข้าม ต.ศาลาลาย อ.ชนแดน จ.เพชรบูรณ์	เพื่อป้องกันดินพังทลาย และป้องกันปัญหาน้ำท่วม ของประชาชนในพื้นที่	จำนวน ๑ แห่ง	-	๒,๐๐๐,๐๐๐	-	ประชาชนในพื้นที่ ได้รับความปลอดภัยจาก ปัญหาน้ำท่วม	กองแผนฯ
๘๐	ขุดลอกคลอง หมู่ที่ ๔ บ.ดงขุยเหนือ ต.ดงขุย อ.ชนแดน จ.เพชรบูรณ์	เพื่อแก้ไขปัญหาคลองตันเขิน สามารถกักเก็บน้ำไว้ใช้ ในการเกษตรและอุปโภค บริโภคในฤดูแล้ง	ขนาดปากคลองกว้าง ๑๘ เมตร ยาว ๒,๐๐๐ เมตร ลึก ๓.๕๐ เมตร	-	๒,๐๐๐,๐๐๐	-	ประชาชนมีน้ำไว้ใช้อุปโภค บริโภค และการเกษตร ในฤดูแล้ง	กองแผนฯ
๘๑	ก่อสร้างผนังกันตลิ่ง หมู่ที่ ๓ บ.โพธิ์เตี้ย ต.ศาลาลาย อ.ชนแดน จ.เพชรบูรณ์	เพื่อป้องกันดินพังทลาย และป้องกันปัญหาน้ำท่วม ของประชาชนในพื้นที่	จำนวน ๑ แห่ง	-	๒,๐๐๐,๐๐๐	-	ประชาชนในพื้นที่ ได้รับความปลอดภัยจาก ปัญหาน้ำท่วม	กองแผนฯ
๘๒	ก่อสร้างผนังกันตลิ่ง หมู่ที่ ๔ บ.วังดินดำ ต.ศาลาลาย อ.ชนแดน จ.เพชรบูรณ์	เพื่อป้องกันดินพังทลาย และป้องกันปัญหาน้ำท่วม ของประชาชนในพื้นที่	จำนวน ๑ แห่ง	-	๒,๐๐๐,๐๐๐	-	ประชาชนในพื้นที่ ได้รับความปลอดภัยจาก ปัญหาน้ำท่วม	กองแผนฯ
๘๓	ก่อสร้างฝายกั้นน้ำ(ถนนน้ำล้นผ่าน) หมู่ที่ ๑๐ บ.เนินพัฒนา ต.ศาลาลาย อ.ชนแดน จ.เพชรบูรณ์	เพื่อกักเก็บน้ำไว้ใช้ในการ เกษตร และอุปโภคบริโภค ในฤดูแล้ง	ขนาดกว้าง ๔.๐๐ เมตร ยาว ๑๐ เมตร สูง ๒.๐๐ เมตร	-	๔๗๐,๐๐๐	-	ประชาชนมีน้ำไว้ใช้อุปโภค บริโภค และการเกษตร ในฤดูแล้ง	กองแผนฯ
๘๔	ก่อสร้างฝายกั้นน้ำ(ถนนน้ำล้นผ่าน) หมู่ที่ ๒ บ.ท่าข้าม ต.ศาลาลาย อ.ชนแดน จ.เพชรบูรณ์	เพื่อกักเก็บน้ำไว้ใช้ในการ เกษตร และอุปโภคบริโภค ในฤดูแล้ง	ขนาดกว้าง ๔.๐๐ เมตร สูง ๒.๐๐ เมตร	-	๑,๙๐๐,๐๐๐	-	ประชาชนมีน้ำไว้ใช้อุปโภค บริโภค และการเกษตร ในฤดูแล้ง	กองแผนฯ

๑. ยุทธศาสตร์การพัฒนาด้านโครงสร้างพื้นฐาน

๑.๒ สนับสนุนก่อสร้างและปรับปรุงแหล่งน้ำเพื่อการอุปโภคบริโภคและการเกษตร

ที่	โครงการ	วัตถุประสงค์	เป้าหมาย (ผลผลิตของโครงการ)	งบประมาณและที่มา			ผลลัพธ์ที่คาดว่าจะได้รับ	หน่วยงานที่รับผิดชอบ
				๒๕๕๕ (บาท)	๒๕๕๖ (บาท)	๒๕๕๗ (บาท)		
๘๕	ก่อสร้างฝายกั้นน้ำ(ถนนน้ำล้นผ่าน) คลองบอระเพ็ด หมู่ที่ ๒ บ.โคกสำราญ ต.บ้านกล้วย อ.ชนแดน จ.เพชรบูรณ์	เพื่อกักเก็บน้ำไว้ใช้ในการเกษตร และอุปโภคบริโภค ในฤดูแล้ง	ขนาดกว้าง ๒๕.๐๐ เมตร สูง ๓.๐๐ เมตร	-	๑,๕๐๐,๐๐๐	-	ประชาชนมีน้ำไว้ใช้อุปโภคบริโภค และการเกษตร ในฤดูแล้ง	กองแผนฯ
๘๖	ขุดลอกสระ หมู่ที่ ๔ บ.เขาชะงอก ต.บ้านกล้วย อ.ชนแดน จ.เพชรบูรณ์	เพื่อแก้ไขปัญหาสระตื้นเขินสามารถกักเก็บน้ำไว้ใช้ในการเกษตรและอุปโภคบริโภคในฤดูแล้ง	ขนาดพื้นที่ ๑๔ ไร่	-	๒,๐๐๐,๐๐๐	-	ประชาชนมีน้ำไว้ใช้อุปโภคบริโภค และการเกษตร ในฤดูแล้ง	กองแผนฯ
๘๗	ขุดลอกคลองตะกุดเขาฝาง หมู่ที่ ๖ บ.เขาฝาง ต.บ้านกล้วย อ.ชนแดน จ.เพชรบูรณ์	เพื่อแก้ไขปัญหาคลองตื้นเขินสามารถกักเก็บน้ำไว้ใช้ในการเกษตรและอุปโภคบริโภคในฤดูแล้ง	ขนาดปากคลองกว้าง ๑๕ เมตร ยาว ๒,๐๐๐ เมตร ลึก ๓.๕๐ เมตร	-	๑,๕๐๐,๐๐๐	-	ประชาชนมีน้ำไว้ใช้อุปโภคบริโภค และการเกษตร ในฤดูแล้ง	กองแผนฯ
๘๘	ขุดลอกคลองบอระเพ็ด หมู่ที่ ๑๐ บ.กล้วยเหนือ ต.บ้านกล้วย อ.ชนแดน จ.เพชรบูรณ์	เพื่อแก้ไขปัญหาคลองตื้นเขินสามารถกักเก็บน้ำไว้ใช้ในการเกษตรและอุปโภคบริโภคในฤดูแล้ง	ขนาดปากคลองกว้าง ๒๕ เมตร ยาว ๒,๐๐๐ เมตร ลึก ๕.๐๐ เมตร	-	๑,๕๐๐,๐๐๐	-	ประชาชนมีน้ำไว้ใช้อุปโภคบริโภค และการเกษตร ในฤดูแล้ง	กองแผนฯ

๑. ยุทธศาสตร์การพัฒนาด้านโครงสร้างพื้นฐาน

๑.๒ สนับสนุนก่อสร้างและปรับปรุงแหล่งน้ำเพื่อการอุปโภคบริโภคและการเกษตร

ที่	โครงการ	วัตถุประสงค์	เป้าหมาย (ผลผลิตของโครงการ)	งบประมาณและที่มา			ผลลัพธ์ที่คาดว่าจะได้รับ	หน่วยงานที่รับผิดชอบ
				๒๕๕๕ (บาท)	๒๕๕๖ (บาท)	๒๕๕๗ (บาท)		
๘๙	ขุดลอกคลองบอระเพ็ด หมู่ที่ ๑๗ บ.คลองโปร่ง ต.บ้านกล้วย อ.ชนแดน จ.เพชรบูรณ์	เพื่อแก้ไขปัญหาคลองตื้นเขิน สามารถกักเก็บน้ำไว้ใช้ ในการเกษตรและอุปโภค บริโภคในฤดูแล้ง	ขนาดปากคลองกว้าง ๑๕ เมตร ยาว ๒,๐๖๐ เมตร ลึก ๓.๕๐ เมตร	-	๒,๐๐๐,๐๐๐	-	ประชาชนมีน้ำไว้ใช้อุปโภค บริโภค และการเกษตร ในฤดูแล้ง	กองแผนฯ
๙๐	ก่อสร้างฝายน้ำล้นกั้นคลองศาลาลา หมู่ที่ ๑๖ บ้านล่องเข้ ต.บ้านกล้วย อ.ชนแดน จ.เพชรบูรณ์	เพื่อกักเก็บน้ำไว้ใช้ในการ เกษตร และอุปโภคบริโภค ในฤดูแล้ง	ขนาดกว้าง ๒๐.๐๐ เมตร สูง ๓.๐๐ เมตร	-	๑,๐๐๐,๐๐๐	-	ประชาชนมีน้ำไว้ใช้อุปโภค บริโภค และการเกษตร ในฤดูแล้ง	กองแผนฯ
๙๑	ขุดลอกคลองตะกุดตุ๊ก หมู่ที่ ๖ บ.เขาฝาง ต.บ้านกล้วย อ.ชนแดน จ.เพชรบูรณ์	เพื่อแก้ไขปัญหาคลองตื้นเขิน สามารถกักเก็บน้ำไว้ใช้ ในการเกษตรและอุปโภค บริโภคในฤดูแล้ง	ขนาดปากคลองกว้าง ๑๕ เมตร ยาว ๑,๕๐๐ เมตร ลึก ๓.๕๐ เมตร	-	๑,๐๐๐,๐๐๐	-	ประชาชนมีน้ำไว้ใช้อุปโภค บริโภค และการเกษตร ในฤดูแล้ง	กองแผนฯ
๙๒	ขุดลอกคลองตะกุดยายซี หมู่ที่ ๑๕ บ.สุขสำราญ ต.บ้านกล้วย อ.ชนแดน จ.เพชรบูรณ์	เพื่อแก้ไขปัญหาคลองตื้นเขิน สามารถกักเก็บน้ำไว้ใช้ ในการเกษตรและอุปโภค บริโภคในฤดูแล้ง	ขนาดปากคลองกว้าง ๑๕ เมตร ยาว ๒,๐๐๐ เมตร ลึก ๓.๕๐ เมตร	-	๑,๕๐๐,๐๐๐	-	ประชาชนมีน้ำไว้ใช้อุปโภค บริโภค และการเกษตร ในฤดูแล้ง	กองแผนฯ

๑. ยุทธศาสตร์การพัฒนาด้านโครงสร้างพื้นฐาน

๑.๒ สนับสนุนก่อสร้างและปรับปรุงแหล่งน้ำเพื่อการอุปโภคบริโภคและการเกษตร

ที่	โครงการ	วัตถุประสงค์	เป้าหมาย (ผลผลิตของโครงการ)	งบประมาณและที่มา			ผลลัพธ์ที่คาดว่าจะได้รับ	หน่วยงานที่รับผิดชอบ
				๒๕๕๕ (บาท)	๒๕๕๖ (บาท)	๒๕๕๗ (บาท)		
๙๓	ชุดลอกคลองบุษบง หมู่ที่ ๑ บ.บึงคล้า ต.ดงขุย อ.ชนแดน จ.เพชรบูรณ์	เพื่อแก้ไขปัญหาคลองตื้นเขินสามารถกักเก็บน้ำไว้ใช้ในการเกษตรและอุปโภคบริโภคในฤดูแล้ง	ขนาดปากคลองกว้าง ๑๘ เมตร ยาว ๑,๐๐๐ เมตร ลึก ๓.๕๐ เมตร	-	๑,๓๐๐,๐๐๐	-	ประชาชนมีน้ำไว้ใช้อุปโภคบริโภค และการเกษตรในฤดูแล้ง	กองแผนฯ
๙๔	ชุดลอกคลองบุษบง หมู่ที่ ๑๒ บ.ดงสว่าง ต.ดงขุย อ.ชนแดน จ.เพชรบูรณ์	เพื่อแก้ไขปัญหาคลองตื้นเขินสามารถกักเก็บน้ำไว้ใช้ในการเกษตรและอุปโภคบริโภคในฤดูแล้ง	ขนาดปากคลองกว้าง ๒๐ เมตร ยาว ๑,๐๐๐ เมตร ลึก ๕.๐๐ เมตร	-	๑,๙๐๐,๐๐๐	-	ประชาชนมีน้ำไว้ใช้อุปโภคบริโภค และการเกษตรในฤดูแล้ง	กองแผนฯ
๙๕	ชุดลอกคลองบุษบง อ.ชนแดน จ.เพชรบูรณ์	เพื่อแก้ไขปัญหาคลองตื้นเขินสามารถกักเก็บน้ำไว้ใช้ในการเกษตรและอุปโภคบริโภคในฤดูแล้ง	จำนวน ๑ แห่ง	-	๒๐,๐๐๐,๐๐๐	-	ประชาชนมีน้ำไว้ใช้อุปโภคบริโภค และการเกษตรในฤดูแล้ง	กองแผนฯ
๙๖	ชุดลอกคลองวังกำแพง หมู่ที่ ๔ บ.เขาน้อย ต.ลาดแค อ.ชนแดน จ.เพชรบูรณ์	เพื่อแก้ไขปัญหาคลองตื้นเขินสามารถกักเก็บน้ำไว้ใช้ในการเกษตรและอุปโภคบริโภคในฤดูแล้ง	ขนาดปากคลองกว้าง ๑๕ เมตร ยาว ๒,๕๒๐ เมตร ลึก ๓.๕๐ เมตร	-	-	๒,๐๐๐,๐๐๐	ประชาชนมีน้ำไว้ใช้อุปโภคบริโภค และการเกษตรในฤดูแล้ง	กองแผนฯ

๑. ยุทธศาสตร์การพัฒนาด้านโครงสร้างพื้นฐาน

๑.๒ สนับสนุนก่อสร้างและปรับปรุงแหล่งน้ำเพื่อการอุปโภคบริโภคและการเกษตร

ที่	โครงการ	วัตถุประสงค์	เป้าหมาย (ผลผลิตของโครงการ)	งบประมาณและที่มา			ผลลัพธ์ที่คาดว่าจะได้รับ	หน่วยงานที่รับผิดชอบ
				๒๕๕๕ (บาท)	๒๕๕๖ (บาท)	๒๕๕๗ (บาท)		
๙๗	ขุดลอกคลองวังกำแพง หมู่ที่ ๑๘ บ.เขาปูน-หมู่ที่ ๔ บ.เขาน้อย ต.ลาดแค อ.ชนแดน จ.เพชรบูรณ์	เพื่อแก้ไขปัญหาคลองตื้นเขินสามารถกักเก็บน้ำไว้ใช้ในการเกษตรและอุปโภคบริโภคในฤดูแล้ง	ขนาดปากคลองกว้าง ๑๒ เมตร ยาว ๓,๙๑๐ เมตร ลึก ๓.๕๐ เมตร	-	-	๒,๐๐๐,๐๐๐	ประชาชนมีน้ำไว้ใช้อุปโภคบริโภค และการเกษตรในฤดูแล้ง	กองแผนฯ
๙๘	ขุดลอกคลองคาย บ.โคกน้อยพัฒนา หมู่ที่ ๒๒ ต.ลาดแค อ.ชนแดน จ.เพชรบูรณ์	เพื่อแก้ไขปัญหาคลองตื้นเขินสามารถกักเก็บน้ำไว้ใช้ในการเกษตรและอุปโภคบริโภคในฤดูแล้ง	ขนาดปากคลองกว้าง ๑๒ เมตร ยาว ๓,๗๐๐ เมตร ลึก ๓.๕๐ เมตร	-	-	๒,๐๐๐,๐๐๐	ประชาชนมีน้ำไว้ใช้อุปโภคบริโภค และการเกษตรในฤดูแล้ง	กองแผนฯ
๙๙	ขุดลอกคลองทรายพร้อมก่อสร้างอาคารทดน้ำ หมู่ที่ ๑๖ บ.ดงลานใต้ ต.ลาดแค อ.ชนแดน จ.เพชรบูรณ์	เพื่อแก้ไขปัญหาคลองตื้นเขินสามารถกักเก็บน้ำไว้ใช้ในการเกษตรและอุปโภคบริโภคในฤดูแล้ง	ขนาดปากคลองกว้าง ๑๕ เมตร ยาว ๒,๐๖๐ เมตร ลึก ๓.๕๐ เมตร	-	-	๑,๕๐๐,๐๐๐	ประชาชนมีน้ำไว้ใช้อุปโภคบริโภค และการเกษตรในฤดูแล้ง	กองแผนฯ
๑๐๐	ขุดลอกคลองหินโงน บ.ลาดแคเหนือ หมู่ที่ ๙ ต.ลาดแค อ.ชนแดน จ.เพชรบูรณ์	เพื่อแก้ไขปัญหาคลองตื้นเขินสามารถกักเก็บน้ำไว้ใช้ในการเกษตรและอุปโภคบริโภคในฤดูแล้ง	ขนาดปากคลองกว้าง ๑๒ เมตร ยาว ๓,๙๑๐ เมตร ลึก ๓.๕๐ เมตร	-	-	๒,๐๐๐,๐๐๐	ประชาชนมีน้ำไว้ใช้อุปโภคบริโภค และการเกษตรในฤดูแล้ง	กองแผนฯ

๑. ยุทธศาสตร์การพัฒนาด้านโครงสร้างพื้นฐาน

๑.๒ สนับสนุนก่อสร้างและปรับปรุงแหล่งน้ำเพื่อการอุปโภคบริโภคและการเกษตร

ที่	โครงการ	วัตถุประสงค์	เป้าหมาย (ผลผลิตของโครงการ)	งบประมาณและที่มา			ผลลัพธ์ที่คาดว่าจะได้รับ	หน่วยงานที่รับผิดชอบ
				๒๕๕๕ (บาท)	๒๕๕๖ (บาท)	๒๕๕๗ (บาท)		
๑๐๑	ขุดลอกคลองโสม บ.โคกหนองจอก หมู่ที่ ๑๐-หมู่ที่ ๗ บ.ถ้ำแก้ว ต.ลาดแค อ.ชนแดน จ.เพชรบูรณ์	เพื่อแก้ไขปัญหาคลองตื้นเขินสามารถกักเก็บน้ำไว้ใช้ในการเกษตรและอุปโภคบริโภคในฤดูแล้ง	ขนาดปากคลองกว้าง ๑๕ เมตร ยาว ๒,๖๒๐ เมตร ลึก ๓.๕๐ เมตร	-	-	๒,๐๐๐,๐๐๐	ประชาชนมีน้ำไว้ใช้อุปโภคบริโภค และการเกษตรในฤดูแล้ง	กองแผนฯ
๑๐๒	ขุดลอกคลองสองพี่น้อง หมู่ที่ ๑ บ.ลาดแคใต้ -หมู่ที่ ๑๙ บ.ศรีรัตน ต.ลาดแค อ.ชนแดน จ.เพชรบูรณ์	เพื่อแก้ไขปัญหาคลองตื้นเขินสามารถกักเก็บน้ำไว้ใช้ในการเกษตรและอุปโภคบริโภคในฤดูแล้ง	ขนาดปากคลองกว้าง ๑๒ เมตร ยาว ๒,๖๙๐ เมตร ลึก ๓.๕๐ เมตร	-	-	๒,๐๐๐,๐๐๐	ประชาชนมีน้ำไว้ใช้อุปโภคบริโภค และการเกษตรในฤดูแล้ง	กองแผนฯ
๑๐๓	ขุดลอกคลองตะเคียน หมู่ที่ ๖ บ.คลองตะเคียน ต.ตะกุดไร อ.ชนแดน จ.เพชรบูรณ์	เพื่อแก้ไขปัญหาคลองตื้นเขินสามารถกักเก็บน้ำไว้ใช้ในการเกษตรและอุปโภคบริโภคในฤดูแล้ง	ขนาดคลองกว้าง ๒๐ เมตร ยาว ๒,๓๑๖ เมตร ลึก ๓.๕๐ เมตร	-	-	๒,๕๐๐,๐๐๐	ประชาชนมีน้ำไว้ใช้อุปโภคบริโภค และการเกษตรในฤดูแล้ง	กองแผนฯ
๑๐๔	ขุดลอกคลองตะวันพร้อมฝายน้ำล้นและทำนบกั้นน้ำ หมู่ที่ ๘ บ.ร่องกอก ต.ตะกุดไร อ.ชนแดน จ.เพชรบูรณ์	เพื่อแก้ไขปัญหาคลองตื้นเขินสามารถกักเก็บน้ำไว้ใช้ในการเกษตรและอุปโภคบริโภคในฤดูแล้ง	ขนาดคลองกว้าง ๒๐ เมตร ยาว ๙๐๐ เมตร ลึก ๔.๐๐ เมตร	-	-	๒,๐๐๐,๐๐๐	ประชาชนมีน้ำไว้ใช้อุปโภคบริโภค และการเกษตรในฤดูแล้ง	กองแผนฯ

๑. ยุทธศาสตร์การพัฒนาด้านโครงสร้างพื้นฐาน

๑.๒ สนับสนุนก่อสร้างและปรับปรุงแหล่งน้ำเพื่อการอุปโภคบริโภคและการเกษตร

ที่	โครงการ	วัตถุประสงค์	เป้าหมาย (ผลผลิตของโครงการ)	งบประมาณและที่มา			ผลลัพธ์ที่คาดว่าจะได้รับ	หน่วยงานที่รับผิดชอบ
				๒๕๕๕ (บาท)	๒๕๕๖ (บาท)	๒๕๕๗ (บาท)		
๑๐๕	ขุดลอกคลองบ้านน้อย หมู่ที่ ๑ บ.ซับพุทรา ต.ซับพุทรา อ.ชนแดน จ.เพชรบูรณ์	เพื่อแก้ไขปัญหาคลองตื้นเขินสามารถกักเก็บน้ำไว้ใช้ในการเกษตรและอุปโภคบริโภคในฤดูแล้ง	ขนาดคลองกว้าง ๑๐ เมตร ยาว ๑,๒๗๐ เมตร ลึก ๔.๐๐ เมตร	-	-	๑,๙๗๖,๑๐๐	ประชาชนมีน้ำไว้ใช้อุปโภคบริโภค และการเกษตรในฤดูแล้ง	กองแผนฯ
๑๐๖	ขุดลอกคลองบ้านน้อย หมู่ที่ ๘ บ.เขาเพิ่มพัฒนา ต.ซับพุทรา อ.ชนแดน จ.เพชรบูรณ์	เพื่อแก้ไขปัญหาคลองตื้นเขินสามารถกักเก็บน้ำไว้ใช้ในการเกษตรและอุปโภคบริโภคในฤดูแล้ง	ขนาดคลองกว้าง ๑๐ เมตร ยาว ๑,๒๕๐ เมตร ลึก ๔.๐๐ เมตร	-	-	๑,๙๙๒,๙๐๐	ประชาชนมีน้ำไว้ใช้อุปโภคบริโภค และการเกษตรในฤดูแล้ง	กองแผนฯ
๑๐๗	ขุดลอกคลองบ้านน้อย หมู่ที่ ๙ บ.เขาถ้ำ ต.ซับพุทรา อ.ชนแดน จ.เพชรบูรณ์	เพื่อแก้ไขปัญหาคลองตื้นเขินสามารถกักเก็บน้ำไว้ใช้ในการเกษตรและอุปโภคบริโภคในฤดูแล้ง	ขนาดคลองกว้าง ๘ เมตร ยาว ๑,๔๕๐ เมตร ลึก ๔.๐๐ เมตร	-	-	๑,๙๗๒,๗๐๐	ประชาชนมีน้ำไว้ใช้อุปโภคบริโภค และการเกษตรในฤดูแล้ง	กองแผนฯ
๑๐๘	ขุดลอกคลองซับเจริญ หมู่ที่ ๓ บ.ซับเจริญ ต.ซับพุทรา อ.ชนแดน จ.เพชรบูรณ์	เพื่อแก้ไขปัญหาคลองตื้นเขินสามารถกักเก็บน้ำไว้ใช้ในการเกษตรและอุปโภคบริโภคในฤดูแล้ง	ขนาดคลองกว้าง ๑๒ เมตร ยาว ๒,๔๐๐ เมตร ลึก ๔.๐๐ เมตร	-	-	๑,๙๔๒,๕๐๐	ประชาชนมีน้ำไว้ใช้อุปโภคบริโภค และการเกษตรในฤดูแล้ง	กองแผนฯ

๑. ยุทธศาสตร์การพัฒนาด้านโครงสร้างพื้นฐาน

๑.๒ สนับสนุนก่อสร้างและปรับปรุงแหล่งน้ำเพื่อการอุปโภคบริโภคและการเกษตร

ที่	โครงการ	วัตถุประสงค์	เป้าหมาย (ผลผลิตของโครงการ)	งบประมาณและที่มา			ผลลัพธ์ที่คาดว่าจะได้รับ	หน่วยงานที่รับผิดชอบ
				๒๕๕๕ (บาท)	๒๕๕๖ (บาท)	๒๕๕๗ (บาท)		
๑๐๙	ขุดลอกคลองน้ำจืด หมู่ที่ ๖ ต.วังโบสถ์ อ.หนองไผ่ จ.เพชรบูรณ์	เพื่อแก้ไขปัญหาคloggingต้นเขินสามารถกักเก็บน้ำไว้ใช้ในการเกษตรและอุปโภคบริโภคในฤดูแล้ง	ขุดลอกใหม่ให้ กว้าง ๑๐.๐๐ เมตร ยาว ๕๐๐ เมตร ลึก ๓.๐๐ เมตร	-	๑,๐๐๐,๐๐๐	-	ประชาชนมีน้ำไว้ใช้อุปโภคบริโภค และการเกษตรในฤดูแล้ง	กองแผนฯ
๑๑๐	ก่อสร้างผนังกันน้ำเรียบแม่น้ำป่าสัก หมู่ที่ ๔ บ.หัวโตก - หมู่ที่ ๙ บ.โคกสว่าง ต.นาเฉลียง อ.หนองไผ่ จ.เพชรบูรณ์	เพื่อป้องกันตลิ่งริมแม่น้ำพังและป้องกันปัญหาน้ำท่วมของประชาชนในพื้นที่	ขนาดผนังสูง ๒.๐๐ เมตร ยาว ๒๐.๐๐ เมตร	-	๑,๐๐๐,๐๐๐	-	ตลิ่งริมแม่น้ำป่าสักมีความแข็งแรง ประชาชนในพื้นที่ได้รับความปลอดภัยจากปัญหาน้ำท่วม	กองแผนฯ
๑๑๑	ก่อสร้างฝายทดน้ำคลองปากต-นาเฉลียง หมู่ที่ ๕,๓ ต.ยางงาม อ.หนองไผ่ จ.เพชรบูรณ์	เพื่อกักเก็บน้ำไว้ใช้ในการเกษตร และอุปโภคบริโภคในฤดูแล้ง	ขนาดสันฝายสูง ๒.๐๐ เมตร ยาว ๒๐.๐๐ เมตร	-	๑,๐๐๐,๐๐๐	-	ประชาชนมีน้ำไว้ใช้อุปโภคบริโภค และการเกษตรในฤดูแล้ง	กองแผนฯ
๑๑๒	ก่อสร้างฝายทดน้ำ/ฝายน้ำล้นคสล. หมู่ที่ ๑๐ บ.คลองสาม ต.ยางงาม อ.หนองไผ่ จ.เพชรบูรณ์	เพื่อกักเก็บน้ำไว้ใช้ในการเกษตร และอุปโภคบริโภคในฤดูแล้ง	ขนาดสันฝายสูง ๒.๐๐ เมตร ยาว ๒๐.๐๐ เมตร	-	๑,๐๐๐,๐๐๐	-	ประชาชนมีน้ำไว้ใช้อุปโภคบริโภค และการเกษตรในฤดูแล้ง	กองแผนฯ
๑๑๓	ขุดลอกคลองตกลใจ หมู่ที่ ๕ บ.ปู่จ้าว ต.ห้วยโป่ง อ.หนองไผ่ จ.เพชรบูรณ์	เพื่อแก้ไขปัญหาคloggingต้นเขินสามารถกักเก็บน้ำไว้ใช้ในการเกษตรและอุปโภคบริโภคในฤดูแล้ง	ขนาดกว้าง ๓๕.๐๐ เมตร ยาว ๓๐๐ เมตร ลึก ๔.๐๐ เมตร	-	๑,๐๐๐,๐๐๐	-	ประชาชนมีน้ำไว้ใช้อุปโภคบริโภค และการเกษตรในฤดูแล้ง	กองแผนฯ

๑. ยุทธศาสตร์การพัฒนาด้านโครงสร้างพื้นฐาน

๑.๒ สนับสนุนก่อสร้างและปรับปรุงแหล่งน้ำเพื่อการอุปโภคบริโภคและการเกษตร

ที่	โครงการ	วัตถุประสงค์	เป้าหมาย (ผลผลิตของโครงการ)	งบประมาณและที่มา			ผลลัพธ์ที่คาดว่าจะได้รับ	หน่วยงานที่รับผิดชอบ
				๒๕๕๕ (บาท)	๒๕๕๖ (บาท)	๒๕๕๗ (บาท)		
๑๑๔	ขุดลอกคลองวังสาน หมู่ที่ ๘ ต.บัววัฒนา อ.หนองไผ่ จ.เพชรบูรณ์	เพื่อแก้ไขปัญหาคลองตื้นเขินสามารถกักเก็บน้ำไว้ใช้ในการเกษตรและอุปโภคบริโภคในฤดูแล้ง	ขุดลอกใหม่ให้ กว้าง ๑๐.๐๐ เมตร ยาว ๕๐๐ เมตร ลึก ๓.๐๐ เมตร	-	๑,๐๐๐,๐๐๐	-	ประชาชนมีน้ำไว้ใช้อุปโภคบริโภค และการเกษตรในฤดูแล้ง	กองแผนฯ
๑๑๕	ขุดลอกคลองตะโกลาด หมู่ที่ ๙ ต.ท่าแดง อ.หนองไผ่ จ.เพชรบูรณ์	เพื่อแก้ไขปัญหาคลองตื้นเขินสามารถกักเก็บน้ำไว้ใช้ในการเกษตรและอุปโภคบริโภคในฤดูแล้ง	ขนาดกว้าง ๒๐.๐๐ เมตร ยาว ๙๘๐ เมตร ลึก ๔.๐๐ เมตร	-	๑,๐๐๐,๐๐๐	-	ประชาชนมีน้ำไว้ใช้อุปโภคบริโภค และการเกษตรในฤดูแล้ง	กองแผนฯ
๑๑๖	ขุดลอกคลองปากปลาหมอ หมู่ที่ ๑๕ ต.ท่าแดง อ.หนองไผ่ จ.เพชรบูรณ์	เพื่อแก้ไขปัญหาคลองตื้นเขินสามารถกักเก็บน้ำไว้ใช้ในการเกษตรและอุปโภคบริโภคในฤดูแล้ง	ขุดลอกใหม่ให้ กว้าง ๑๐.๐๐ เมตร ยาว ๑,๐๐๐ เมตร ลึก ๓.๐๐ เมตร	-	๑,๖๐๐,๐๐๐	-	ประชาชนมีน้ำไว้ใช้อุปโภคบริโภค และการเกษตรในฤดูแล้ง	กองแผนฯ
๑๑๗	ก่อสร้างฝายน้ำล้นคลองลำมะตึก หมู่ที่ ๓ บ.เนินมะค่า ต.บัววัฒนา อ.หนองไผ่ จ.เพชรบูรณ์	เพื่อกักเก็บน้ำไว้ใช้ในการเกษตร และอุปโภคบริโภคในฤดูแล้ง	ขนาดกว้าง ๔.๐๐ เมตร ยาว ๒๐.๐๐ เมตร สูง ๒.๕๐ เมตร	-	๓๘๕,๐๐๐	-	ประชาชนมีน้ำไว้ใช้อุปโภคบริโภค และการเกษตรในฤดูแล้ง	กองแผนฯ
๑๑๘	ก่อสร้างฝายน้ำล้นคลองตะหลุบแก หมู่ที่ ๒ บ.ไร่เหนือ ต.บัววัฒนา อ.หนองไผ่ จ.เพชรบูรณ์	เพื่อกักเก็บน้ำไว้ใช้ในการเกษตร และอุปโภคบริโภคในฤดูแล้ง	ขนาดกว้าง ๔.๐๐ เมตร ยาว ๑๕.๐๐ เมตร สูง ๒.๐๐ เมตร	-	๒๙๐,๐๐๐	-	ประชาชนมีน้ำไว้ใช้อุปโภคบริโภค และการเกษตรในฤดูแล้ง	กองแผนฯ

๑. ยุทธศาสตร์การพัฒนาด้านโครงสร้างพื้นฐาน

๑.๒ สนับสนุนก่อสร้างและปรับปรุงแหล่งน้ำเพื่อการอุปโภคบริโภคและการเกษตร

ที่	โครงการ	วัตถุประสงค์	เป้าหมาย (ผลผลิตของโครงการ)	งบประมาณและที่มา			ผลลัพธ์ที่คาดว่าจะได้รับ	หน่วยงานที่รับผิดชอบ
				๒๕๕๕ (บาท)	๒๕๕๖ (บาท)	๒๕๕๗ (บาท)		
๑๑๙	ขุดลอกคลองตึบ หมู่ที่ ๔ ต.บ่อไทย อ.หนองไผ่ จ.เพชรบูรณ์	เพื่อแก้ไขปัญหาคลองตื้นเขินสามารถกักเก็บน้ำไว้ใช้ในการเกษตรและอุปโภคบริโภคในฤดูแล้ง	ขนาดกว้าง ๑๖.๐๐ เมตร ยาว ๑,๔๕๐ เมตร ลึก ๔.๐๐ เมตร	-	๑,๐๐๐,๐๐๐	-	ประชาชนมีน้ำไว้ใช้อุปโภคบริโภค และการเกษตรในฤดูแล้ง	กองแผนฯ
๑๒๐	ขุดลอกคลองตึบ หมู่ที่ ๘,๑๑ ต.บ่อไทย อ.หนองไผ่ จ.เพชรบูรณ์	เพื่อแก้ไขปัญหาคลองตื้นเขินสามารถกักเก็บน้ำไว้ใช้ในการเกษตรและอุปโภคบริโภคในฤดูแล้ง	ขนาดกว้าง ๑๖.๐๐ เมตร ยาว ๑,๙๑๐ เมตร ลึก ๕.๐๐ เมตร	-	๕๐๐,๐๐๐	๕๐๐,๐๐๐	ประชาชนมีน้ำไว้ใช้อุปโภคบริโภค และการเกษตรในฤดูแล้ง	กองแผนฯ
๑๒๑	ขุดลอกคลองตากผ้า หมู่ที่ ๘ บ.ท่าด้วง ต.ท่าด้วง อ.หนองไผ่ จ.เพชรบูรณ์	เพื่อแก้ไขปัญหาคลองตื้นเขินสามารถกักเก็บน้ำไว้ใช้ในการเกษตรและอุปโภคบริโภคในฤดูแล้ง	ขนาดกว้าง ๒๒.๐๐ เมตร ยาว ๑,๐๕๐ เมตร ลึก ๕.๐๐ เมตร	-	๑,๐๐๐,๐๐๐	-	ประชาชนมีน้ำไว้ใช้อุปโภคบริโภค และการเกษตรในฤดูแล้ง	กองแผนฯ
๑๒๒	ขุดลอกคลองห้วยเรือ หมู่ที่ ๖ บ.เนินสะแก ต.วังท่าดี อ.หนองไผ่ จ.เพชรบูรณ์	เพื่อแก้ไขปัญหาคลองตื้นเขินสามารถกักเก็บน้ำไว้ใช้ในการเกษตรและอุปโภคบริโภคในฤดูแล้ง	ขนาดกว้าง ๘.๐๐ เมตร ยาว ๓,๔๐๐ เมตร ลึก ๓.๐๐ เมตร	-	๕๐๐,๐๐๐	-	ประชาชนมีน้ำไว้ใช้อุปโภคบริโภค และการเกษตรในฤดูแล้ง	กองแผนฯ

๑. ยุทธศาสตร์การพัฒนาด้านโครงสร้างพื้นฐาน

๑.๒ สนับสนุนก่อสร้างและปรับปรุงแหล่งน้ำเพื่อการอุปโภคบริโภคและการเกษตร

ที่	โครงการ	วัตถุประสงค์	เป้าหมาย (ผลผลิตของโครงการ)	งบประมาณและที่มา			ผลลัพธ์ที่คาดว่าจะได้รับ	หน่วยงานที่รับผิดชอบ
				๒๕๕๕ (บาท)	๒๕๕๖ (บาท)	๒๕๕๗ (บาท)		
๑๒๓	ขุดลอกคลองร่องฝ้า หมู่ที่ ๗-๙ บ.โคกกลาง-นาประดู่ ต.วังท่าดี อ.หนองไผ่ จ.เพชรบูรณ์	เพื่อแก้ไขปัญหาคลองตื้นเขินสามารถกักเก็บน้ำไว้ใช้ในการเกษตรและอุปโภคบริโภคในฤดูแล้ง	ขนาดกว้าง ๑๒.๐๐ เมตร ยาว ๙๐๐ เมตร ลึก ๓.๐๐ เมตร	-	๕๐๐,๐๐๐	-	ประชาชนมีน้ำไว้ใช้อุปโภคบริโภค และการเกษตรในฤดูแล้ง	กองแผนฯ
๑๒๔	ขุดลอกคลองหาค่าง หมู่ที่ ๕ บ.นาข้าวตอ ต.วังโสม อ.หนองไผ่ จ.เพชรบูรณ์	เพื่อแก้ไขปัญหาคลองตื้นเขินสามารถกักเก็บน้ำไว้ใช้ในการเกษตรและอุปโภคบริโภคในฤดูแล้ง	ขนาดกว้าง ๑๕.๐๐ เมตร ยาว ๑,๒๘๐ เมตร ลึก ๕.๐๐ เมตร	-	๕๐๐,๐๐๐	-	ประชาชนมีน้ำไว้ใช้อุปโภคบริโภค และการเกษตรในฤดูแล้ง	กองแผนฯ
๑๒๕	ก่อสร้างฝายน้ำล้น(ถนนน้ำล้นผ่าน) คลองละอ หมู่ที่ ๕ บ.เนินมะเกลือ ต.กองทุล อ.หนองไผ่ จ.เพชรบูรณ์	เพื่อกักเก็บน้ำไว้ใช้ในการเกษตร และอุปโภคบริโภคในฤดูแล้ง	ขนาดกว้าง ๖.๐๐ เมตร ยาว ๕๐.๐๐ เมตร สูง ๔.๐๐ เมตร	-	๑,๐๐๐,๐๐๐	-	ประชาชนมีน้ำไว้ใช้อุปโภคบริโภค และการเกษตรในฤดูแล้ง	กองแผนฯ
๑๒๖	ขุดลอกคลอง หมู่ที่ ๒ บ.ซับชมพู ต.ท่าตั่ว อ.หนองไผ่ จ.เพชรบูรณ์	เพื่อแก้ไขปัญหาคลองตื้นเขินสามารถกักเก็บน้ำไว้ใช้ในการเกษตรและอุปโภคบริโภคในฤดูแล้ง	ขนาดกว้าง ๑๖.๐๐ เมตร ยาว ๒,๗๐๐ เมตร ลึก ๔.๐๐ เมตร	-	-	๑,๐๐๐,๐๐๐	ประชาชนมีน้ำไว้ใช้อุปโภคบริโภค และการเกษตรในฤดูแล้ง	กองแผนฯ
๑๒๗	ขุดลอกคลอง หมู่ที่ ๓ บ.ไทรงาม ต.ท่าตั่ว อ.หนองไผ่ จ.เพชรบูรณ์	เพื่อแก้ไขปัญหาคลองตื้นเขินสามารถกักเก็บน้ำไว้ใช้ในการเกษตรและอุปโภคบริโภคในฤดูแล้ง	ขนาดกว้าง ๑๖.๐๐ เมตร ยาว ๑๗ เมตร ลึก ๔.๐๐ เมตร	-	-	๕๐๐,๐๐๐	ประชาชนมีน้ำไว้ใช้อุปโภคบริโภค และการเกษตรในฤดูแล้ง	กองแผนฯ

๑. ยุทธศาสตร์การพัฒนาด้านโครงสร้างพื้นฐาน

๑.๒ สนับสนุนก่อสร้างและปรับปรุงแหล่งน้ำเพื่อการอุปโภคบริโภคและการเกษตร

ที่	โครงการ	วัตถุประสงค์	เป้าหมาย (ผลผลิตของโครงการ)	งบประมาณและที่มา			ผลลัพธ์ที่คาดว่าจะได้รับ	หน่วยงานที่รับผิดชอบ
				๒๕๕๕ (บาท)	๒๕๕๖ (บาท)	๒๕๕๗ (บาท)		
๑๒๘	ขุดลอกคลอง หมู่ที่ ๕ บ.โป่งสะทอน ต.ท่าด้วง อ.หนองไผ่ จ.เพชรบูรณ์	เพื่อแก้ไขปัญหาคloggingต้นเขิน สามารถกักเก็บน้ำไว้ใช้ ในการเกษตรและอุปโภค บริโภคในฤดูแล้ง	ขนาดกว้าง ๑๖.๐๐ เมตร ยาว ๒,๗๐๐ เมตร ลึก ๔.๐๐ เมตร	-	-	๑,๐๐๐,๐๐๐	ประชาชนมีน้ำไว้ใช้อุปโภค บริโภค และการเกษตร ในฤดูแล้ง	กองแผนฯ
๑๒๙	ขุดลอกคลอง หมู่ที่ ๖ บ.สันเจริญ ต.ท่าด้วง อ.หนองไผ่ จ.เพชรบูรณ์	เพื่อแก้ไขปัญหาคloggingต้นเขิน สามารถกักเก็บน้ำไว้ใช้ ในการเกษตรและอุปโภค บริโภคในฤดูแล้ง	ขนาดกว้าง ๑๖.๐๐ เมตร ยาว ๒,๗๐๐ เมตร ลึก ๔.๐๐ เมตร	-	-	๑,๐๐๐,๐๐๐	ประชาชนมีน้ำไว้ใช้อุปโภค บริโภค และการเกษตร ในฤดูแล้ง	กองแผนฯ
๑๓๐	ขุดลอกคลอง หมู่ที่ ๘ บ.ท่าด้วง ต.ท่าด้วง อ.หนองไผ่ จ.เพชรบูรณ์	เพื่อแก้ไขปัญหาคloggingต้นเขิน สามารถกักเก็บน้ำไว้ใช้ ในการเกษตรและอุปโภค บริโภคในฤดูแล้ง	ขนาดกว้าง ๑๖.๐๐ เมตร ยาว ๒,๗๐๐ เมตร ลึก ๔.๐๐ เมตร	-	-	๑,๐๐๐,๐๐๐	ประชาชนมีน้ำไว้ใช้อุปโภค บริโภค และการเกษตร ในฤดูแล้ง	กองแผนฯ
๑๓๑	ก่อสร้างฝายน้ำล้นคสล. (ชนิดทางรถข้าม) หมู่ที่ ๕ ต.หนองแวง อ.บึงสามพัน จ.เพชรบูรณ์	เพื่อกักเก็บน้ำไว้ใช้ในการ เกษตร และอุปโภคบริโภค ในฤดูแล้ง และสัญจรไปมา	ขนาดสันฝายกว้าง ๔.๐๐ เมตร ยาว ๑๖.๐๐ เมตร สูง ๓.๐๐ เมตร พร้อมขุดลอกหน้าฝาย	๑,๕๐๐,๐๐๐	๗๒๔,๐๐๐	-	ประชาชนมีน้ำไว้ใช้อุปโภค บริโภค และการเกษตร ในฤดูแล้ง และสัญจรข้าม ไปมาได้อย่างปลอดภัย	กองแผนฯ

๑. ยุทธศาสตร์การพัฒนาด้านโครงสร้างพื้นฐาน

๑.๒ สนับสนุนก่อสร้างและปรับปรุงแหล่งน้ำเพื่อการอุปโภคบริโภคและการเกษตร

ที่	โครงการ	วัตถุประสงค์	เป้าหมาย (ผลผลิตของโครงการ)	งบประมาณและที่มา			ผลลัพธ์ที่คาดว่าจะได้รับ	หน่วยงานที่รับผิดชอบ
				๒๕๕๕ (บาท)	๒๕๕๖ (บาท)	๒๕๕๗ (บาท)		
๑๓๒	ขุดลอกคลองห้วยทราย หมู่ที่ ๑๐ ต.กันจู่ อ.บึงสามพัน จ.เพชรบูรณ์	เพื่อแก้ไขปัญหาคลองตื้นเขินสามารถกักเก็บน้ำไว้ใช้ในการเกษตรและอุปโภคบริโภคในฤดูแล้ง	ขนาดกว้าง ๒๐.๐๐ เมตร ยาว ๒,๐๐๐ เมตร ลึก ๔.๐๐ เมตร	๒,๐๐๐,๐๐๐	-	-	ประชาชนมีน้ำไว้ใช้อุปโภคบริโภค และการเกษตรในฤดูแล้ง	กองแผนฯ
๑๓๓	ขุดลอกคลองตาลอย หมู่ที่ ๑,๖,๑๐ ต.ศรีมงคล อ.บึงสามพัน จ.เพชรบูรณ์	เพื่อแก้ไขปัญหาคลองตื้นเขินสามารถกักเก็บน้ำไว้ใช้ในการเกษตรและอุปโภคบริโภคในฤดูแล้ง	ขนาดกว้าง ๒๐.๐๐ เมตร ยาว ๒,๒๕๐ เมตร ลึก ๔.๐๐ เมตร	๒,๐๐๐,๐๐๐	-	-	ประชาชนมีน้ำไว้ใช้อุปโภคบริโภค และการเกษตรในฤดูแล้ง	กองแผนฯ
๑๓๔	ขุดลอกคลองพญาวัง หมู่ที่ ๖,๑ ต.พญาวัง อ.บึงสามพัน จ.เพชรบูรณ์	เพื่อแก้ไขปัญหาคลองตื้นเขินสามารถกักเก็บน้ำไว้ใช้ในการเกษตรและอุปโภคบริโภคในฤดูแล้ง	ขุดลอกใหม่ให้ กว้าง ๑๕.๐๐ เมตร ยาว ๑,๕๐๐ เมตร ลึก ๔.๐๐ เมตร	-	๒,๐๐๐,๐๐๐	-	ประชาชนมีน้ำไว้ใช้อุปโภคบริโภค และการเกษตรในฤดูแล้ง	กองแผนฯ
๑๓๕	ขุดลอกคลอง หมู่ที่ ๑,๔,๑๑ ต.พญาวัง อ.บึงสามพัน จ.เพชรบูรณ์	เพื่อแก้ไขปัญหาคลองตื้นเขินสามารถกักเก็บน้ำไว้ใช้ในการเกษตรและอุปโภคบริโภคในฤดูแล้ง	ขุดลอกใหม่ให้ กว้าง ๑๕.๐๐ เมตร ยาว ๑,๕๐๐ เมตร ลึก ๔.๐๐ เมตร	-	๒,๐๐๐,๐๐๐	-	ประชาชนมีน้ำไว้ใช้อุปโภคบริโภค และการเกษตรในฤดูแล้ง	กองแผนฯ

๑. ยุทธศาสตร์การพัฒนาด้านโครงสร้างพื้นฐาน

๑.๒ สนับสนุนก่อสร้างและปรับปรุงแหล่งน้ำเพื่อการอุปโภคบริโภคและการเกษตร

ที่	โครงการ	วัตถุประสงค์	เป้าหมาย (ผลผลิตของโครงการ)	งบประมาณและที่มา			ผลลัพธ์ที่คาดว่าจะได้รับ	หน่วยงานที่รับผิดชอบ
				๒๕๕๕ (บาท)	๒๕๕๖ (บาท)	๒๕๕๗ (บาท)		
๑๓๖	ขุดสระเก็บน้ำบ้านร้อยไร่ หมู่ที่ ๗ ต.ชัยแม่แดง-หมู่ที่ ๓ ต.ชัยสมอทอด อ.บึงสามพัน จ.เพชรบูรณ์	เพื่อกักเก็บน้ำไว้ใช้ในการเกษตร และอุปโภคบริโภคในฤดูแล้ง	ขนาดกว้าง ๑๑๐ เมตร ยาว ๑๑๕ เมตร ลึก ๕.๕๐ เมตร	-	๒,๐๐๐,๐๐๐	-	ประชาชนมีน้ำไว้ใช้อุปโภคบริโภค และการเกษตรในฤดูแล้ง	กองแผนฯ
๑๓๗	ก่อสร้างฝายน้ำล้นแม่น้ำป่าสัก บ.หนองปล่องใต้ หมู่ที่ ๑๗ ต.กันจ อ.บึงสามพัน จ.เพชรบูรณ์	เพื่อกักเก็บน้ำไว้ใช้ในการเกษตร และอุปโภคบริโภคในฤดูแล้ง	ขนาดสันฝายสูง ๒.๐๐ เมตร ยาว ๒๐.๐๐ เมตร	-	๒,๐๐๐,๐๐๐	-	ประชาชนมีน้ำไว้ใช้อุปโภคบริโภค และการเกษตรในฤดูแล้ง	กองแผนฯ
๑๓๘	ขุดลอกสระน้ำ หมู่ที่ ๘ บ.ทุ่งแฝก ต.พญาวัง อ.บึงสามพัน จ.เพชรบูรณ์	เพื่อแก้ไขปัญหาคลองต้นเขินสามารถกักเก็บน้ำไว้ใช้ในการเกษตรและอุปโภคบริโภคในฤดูแล้ง	พื้นที่ ๕ ไร่	-	-	๒,๐๐๐,๐๐๐	ประชาชนมีน้ำไว้ใช้อุปโภคบริโภค และการเกษตรในฤดูแล้ง	กองแผนฯ
๑๓๙	ก่อสร้างฝายน้ำล้นคสล.แม่น้ำป่าสัก ต.กันจ อ.บึงสามพัน จ.เพชรบูรณ์	เพื่อกักเก็บน้ำไว้ใช้ในการเกษตร และอุปโภคบริโภคในฤดูแล้ง	ขนาดกว้าง ๒๒.๐๐ เมตร สูง ๓.๐๐ เมตร	-	-	๒,๐๐๐,๐๐๐	ประชาชนมีน้ำไว้ใช้อุปโภคบริโภค และการเกษตรในฤดูแล้ง	กองแผนฯ
๑๔๐	ก่อสร้างฝายน้ำล้นคสล.คลองกันตง หมู่ที่ ๒ ต.หนองแจง อ.บึงสามพัน จ.เพชรบูรณ์	เพื่อกักเก็บน้ำไว้ใช้ในการเกษตร และอุปโภคบริโภคในฤดูแล้ง	ขนาดกว้าง ๖.๐๐ เมตร ยาว ๓๐.๐๐ เมตร	-	-	๑,๑๑๐,๐๐๐	ประชาชนมีน้ำไว้ใช้อุปโภคบริโภค และการเกษตรในฤดูแล้ง	กองแผนฯ

๑. ยุทธศาสตร์การพัฒนาด้านโครงสร้างพื้นฐาน

๑.๒ สนับสนุนก่อสร้างและปรับปรุงแหล่งน้ำเพื่อการอุปโภคบริโภคและการเกษตร

ที่	โครงการ	วัตถุประสงค์	เป้าหมาย (ผลผลิตของโครงการ)	งบประมาณและที่มา			ผลลัพธ์ที่คาดว่าจะได้รับ	หน่วยงานที่รับผิดชอบ
				๒๕๕๕ (บาท)	๒๕๕๖ (บาท)	๒๕๕๗ (บาท)		
๑๔๑	ก่อสร้างฝายน้ำล้นคสล.คลองไพร หมู่ที่ ๒ ต.หนองแจง อ.บึงสามพัน จ.เพชรบูรณ์	เพื่อกักเก็บน้ำไว้ใช้ในการเกษตร และอุปโภคบริโภค ในฤดูแล้ง	ขนาดกว้าง ๒๐.๐๐ เมตร สูง ๒.๐๐ เมตร ผนังข้างสูง ๓.๕๐ เมตร	-	-	๘๙๐,๐๐๐	ประชาชนมีน้ำไว้ใช้อุปโภคบริโภค และการเกษตร ในฤดูแล้ง	กองแผนฯ
๑๔๒	ก่อสร้างฝายน้ำล้นคสล.แม่น้ำป่าสัก หมู่ที่ ๔ บ.บึงตะแบก ต.หนองแจง อ.บึงสามพัน จ.เพชรบูรณ์	เพื่อกักเก็บน้ำไว้ใช้ในการเกษตร และอุปโภคบริโภค ในฤดูแล้ง	ขนาดกว้าง ๑๐.๐๐ เมตร สูง ๒.๐๐ เมตร ผนังข้างสูง ๓.๕๐ เมตร	-	-	๑,๖๐๐,๐๐๐	ประชาชนมีน้ำไว้ใช้อุปโภคบริโภค และการเกษตร ในฤดูแล้ง	กองแผนฯ
๑๔๓	ก่อสร้างเขื่อนยางกันแม่น้ำป่าสัก หมู่ที่ ๔ บ.บึงตะแบก ต.หนองแจง อ.บึงสามพัน จ.เพชรบูรณ์	เพื่อกักเก็บน้ำไว้ใช้ในการเกษตร และอุปโภคบริโภค ในฤดูแล้ง	ขนาดกว้าง ๔๕.๐๐ เมตร สูง ๖.๐๐ เมตร ยาว ๕๐.๐๐ เมตร	-	-	๑,๖๐๐,๐๐๐	ประชาชนมีน้ำไว้ใช้อุปโภคบริโภค และการเกษตร ในฤดูแล้ง	กองแผนฯ
๑๔๔	ก่อสร้างฝายน้ำล้นคสล.คลองวังนาง หมู่ที่ ๘ ต.หนองแจง อ.บึงสามพัน จ.เพชรบูรณ์	เพื่อกักเก็บน้ำไว้ใช้ในการเกษตร และอุปโภคบริโภค ในฤดูแล้ง	ขนาดกว้าง ๑๔.๐๐ เมตร สูง ๒.๐๐ เมตร ผนังข้างสูง ๓.๕๐ เมตร	-	-	๓๒๔,๐๐๐	ประชาชนมีน้ำไว้ใช้อุปโภคบริโภค และการเกษตร ในฤดูแล้ง	กองแผนฯ
๑๔๕	ขุดลอกคลองสาธารณะ บ.ชัยบอน ต.กันจ อ.บึงสามพัน จ.เพชรบูรณ์	เพื่อแก้ไขปัญหาคลองตื้นเขินสามารถกักเก็บน้ำไว้ใช้ในการเกษตรและอุปโภคบริโภคในฤดูแล้ง	ตามสภาพคลอง จำนวน ๑ แห่ง	-	-	๒,๐๐๐,๐๐๐	ประชาชนมีน้ำไว้ใช้อุปโภคบริโภค และการเกษตร ในฤดูแล้ง	กองแผนฯ

๑. ยุทธศาสตร์การพัฒนาด้านโครงสร้างพื้นฐาน

๑.๒ สนับสนุนก่อสร้างและปรับปรุงแหล่งน้ำเพื่อการอุปโภคบริโภคและการเกษตร

ที่	โครงการ	วัตถุประสงค์	เป้าหมาย (ผลผลิตของโครงการ)	งบประมาณและที่มา			ผลลัพธ์ที่คาดว่าจะได้รับ	หน่วยงานที่รับผิดชอบ
				๒๕๕๕ (บาท)	๒๕๕๖ (บาท)	๒๕๕๗ (บาท)		
๑๔๖	ก่อสร้างฝายน้ำล้นคสล. คลองกระสัง (ชนิดทางรถข้าม) หมู่ที่ ๔ ต.พยุหะ อ.วิเชียรบุรี จ.เพชรบูรณ์	เพื่อกักเก็บน้ำไว้ใช้ในการ เกษตร และอุปโภคบริโภค ในฤดูแล้ง และสัญจรไปมา	ขนาดสันฝายกว้าง ๔.๐๐ เมตร ยาว ๑๕.๐๐ เมตร สูง ๒.๕๐ เมตร พร้อมทางเชิงลาดคสล.	๑,๐๐๐,๐๐๐	-	-	ประชาชนมีน้ำไว้ใช้อุปโภค บริโภค และการเกษตร ในฤดูแล้ง และสัญจรข้าม ไปมาได้อย่างปลอดภัย	กองแผนฯ
๑๔๗	ก่อสร้างฝายน้ำล้นคสล. (ชนิดทางรถข้าม) หมู่ที่ ๑ บ.วังใหญ่ ต.วังใหญ่ อ.วิเชียรบุรี จ.เพชรบูรณ์	เพื่อกักเก็บน้ำไว้ใช้ในการ เกษตร และอุปโภคบริโภค ในฤดูแล้ง และสัญจรไปมา	ขนาดสันฝายกว้าง ๔.๐๐ เมตร ยาว ๑๔.๐๐ เมตร สูง ๒.๐๐ เมตร	๕๐๐,๐๐๐	-	-	ประชาชนมีน้ำไว้ใช้อุปโภค บริโภค และการเกษตร ในฤดูแล้ง และสัญจรข้าม ไปมาได้อย่างปลอดภัย	กองแผนฯ
๑๔๘	ก่อสร้างฝายน้ำล้นคสล. (ชนิดทางรถข้าม) หมู่ที่ ๓ บ.หนองโป่ง ต.วังใหญ่ อ.วิเชียรบุรี จ.เพชรบูรณ์	เพื่อกักเก็บน้ำไว้ใช้ในการ เกษตร และอุปโภคบริโภค ในฤดูแล้ง และสัญจรไปมา	ขนาดสันฝายกว้าง ๔.๐๐ เมตร ยาว ๑๔.๐๐ เมตร สูง ๒.๐๐ เมตร	๕๐๐,๐๐๐	-	-	ประชาชนมีน้ำไว้ใช้อุปโภค บริโภค และการเกษตร ในฤดูแล้ง และสัญจรข้าม ไปมาได้อย่างปลอดภัย	กองแผนฯ
๑๔๙	ก่อสร้างฝายน้ำล้นคสล. (ชนิดทางรถข้าม) หมู่ที่ ๑๑ ต.ภูน้ำหยด อ.วิเชียรบุรี จ.เพชรบูรณ์	เพื่อกักเก็บน้ำไว้ใช้ในการ เกษตร และอุปโภคบริโภค ในฤดูแล้ง และสัญจรไปมา	ขนาดสันฝายกว้าง ๔.๐๐ เมตร ยาว ๑๔.๐๐ เมตร สูง ๒.๐๐ เมตร พร้อมขุดลอกหน้าฝาย	๑,๐๐๐,๐๐๐	-	-	ประชาชนมีน้ำไว้ใช้อุปโภค บริโภค และการเกษตร ในฤดูแล้ง และสัญจรข้าม ไปมาได้อย่างปลอดภัย	กองแผนฯ

๑. ยุทธศาสตร์การพัฒนาด้านโครงสร้างพื้นฐาน

๑.๒ สนับสนุนก่อสร้างและปรับปรุงแหล่งน้ำเพื่อการอุปโภคบริโภคและการเกษตร

ที่	โครงการ	วัตถุประสงค์	เป้าหมาย (ผลผลิตของโครงการ)	งบประมาณและที่มา			ผลลัพธ์ที่คาดว่าจะได้รับ	หน่วยงานที่รับผิดชอบ
				๒๕๕๕ (บาท)	๒๕๕๖ (บาท)	๒๕๕๗ (บาท)		
๑๕๐	ก่อสร้างฝายน้ำล้นคสล. (ชนิดทางรถข้าม) หมู่ที่ ๓ บ.พุดเตย ต.พุดเตย อ.วิเชียรบุรี จ.เพชรบูรณ์	เพื่อกักเก็บน้ำไว้ใช้ในการ เกษตร และอุปโภคบริโภค ในฤดูแล้ง และสัญจรไปมา	ขนาดสันฝายกว้าง ๔.๐๐ เมตร ยาว ๕๐.๐๐ เมตร สูง ๓.๕๐ เมตร	๓,๐๐๐,๐๐๐	-	-	ประชาชนมีน้ำไว้ใช้อุปโภค บริโภค และการเกษตร ในฤดูแล้ง และสัญจรข้าม ไปมาได้อย่างปลอดภัย	กองแผนฯ
๑๕๑	ขุดสระเก็บน้ำ บ.คลองบง หมู่ที่ ๗ ต.น้ำร้อน อ.วิเชียรบุรี จ.เพชรบูรณ์	เพื่อกักเก็บน้ำไว้ใช้ในการ เกษตร และอุปโภคบริโภค ในฤดูแล้ง	ขนาดปากสระกว้าง ๕๖.๐๐ เมตร ยาว ๑๒๐ เมตร ลึก ๕.๐๐ เมตร ลาดเอียง ๑:๒	๑,๐๐๐,๐๐๐	-	-	ประชาชนมีน้ำไว้ใช้อุปโภค บริโภค และการเกษตร ในฤดูแล้ง	กองแผนฯ
๑๕๒	ก่อสร้างฝายกั้นน้ำคลองห้วยเล็ง หมู่ที่ ๑๐ ต.ท่าโรง อ.วิเชียรบุรี จ.เพชรบูรณ์	เพื่อกักเก็บน้ำไว้ใช้ในการ เกษตร และอุปโภคบริโภค ในฤดูแล้ง	จำนวน ๑ แห่ง	-	๑,๐๐๐,๐๐๐	-	ประชาชนมีน้ำไว้ใช้อุปโภค บริโภค และการเกษตร ในฤดูแล้ง	กองแผนฯ
๑๕๓	ก่อสร้างฝายกั้นน้ำคลองสะแก หมู่ที่ ๘ บ.หนองคล้า ต.พุดเตย- ต.ชัยสมบูรณ อ.วิเชียรบุรี จ.เพชรบูรณ์	เพื่อกักเก็บน้ำไว้ใช้ในการ เกษตร และอุปโภคบริโภค ในฤดูแล้ง	ขนาดสันฝายกว้าง ๔.๐๐ เมตร ยาว ๒๐.๐๐ เมตร สูง ๒.๕๐ เมตร	-	๑,๖๐๐,๐๐๐	-	ประชาชนมีน้ำไว้ใช้อุปโภค บริโภค และการเกษตร ในฤดูแล้ง	กองแผนฯ
๑๕๔	ก่อสร้างฝายกั้นน้ำคลองสะแก หมู่ที่ ๗ บ.หนองยาว ต.ชัยสมบูรณ อ.วิเชียรบุรี จ.เพชรบูรณ์	เพื่อกักเก็บน้ำไว้ใช้ในการ เกษตร และอุปโภคบริโภค ในฤดูแล้ง	ขนาดสันฝายกว้าง ๔.๐๐ เมตร ยาว ๒๐.๐๐ เมตร สูง ๒.๕๐ เมตร	-	๑,๖๐๐,๐๐๐	-	ประชาชนมีน้ำไว้ใช้อุปโภค บริโภค และการเกษตร ในฤดูแล้ง	กองแผนฯ

๑. ยุทธศาสตร์การพัฒนาด้านโครงสร้างพื้นฐาน

๑.๒ สนับสนุนก่อสร้างและปรับปรุงแหล่งน้ำเพื่อการอุปโภคบริโภคและการเกษตร

ที่	โครงการ	วัตถุประสงค์	เป้าหมาย (ผลผลิตของโครงการ)	งบประมาณและที่มา			ผลลัพธ์ที่คาดว่าจะได้รับ	หน่วยงานที่รับผิดชอบ
				๒๕๕๕ (บาท)	๒๕๕๖ (บาท)	๒๕๕๗ (บาท)		
๑๕๕	ก่อสร้างฝายกั้นน้ำคลองกระสังข์ หมู่ที่ ๔ บ.พุดเตย ต.พุดเตย - ต.พุดฆาม อ.วิเชียรบุรี จ.เพชรบูรณ์	เพื่อกักเก็บน้ำไว้ใช้ในการเกษตร และอุปโภคบริโภค ในฤดูแล้ง	ขนาดสันฝายกว้าง ๔.๐๐ เมตร ยาว ๑๔.๐๐ เมตร สูง ๒.๐๐ เมตร	-	๑,๐๐๐,๐๐๐	-	ประชาชนมีน้ำไว้ใช้อุปโภคบริโภค และการเกษตร ในฤดูแล้ง	กองแผนฯ
๑๕๖	ก่อสร้างฝายน้ำล้นคสล. คลองกระสังข์ หมู่ที่ ๓ ต.พุดเตย อ.วิเชียรบุรี จ.เพชรบูรณ์	เพื่อกักเก็บน้ำไว้ใช้ในการเกษตร และอุปโภคบริโภค ในฤดูแล้ง	ขนาดสันฝายกว้าง ๔.๐๐ เมตร ยาว ๑๔.๐๐ เมตร สูง ๒.๐๐ เมตร	-	๑,๐๐๐,๐๐๐	-	ประชาชนมีน้ำไว้ใช้อุปโภคบริโภค และการเกษตร ในฤดูแล้ง	กองแผนฯ
๑๕๗	ก่อสร้างฝายน้ำล้นคสล. หมู่ที่ ๘ ต.ชัยสมบูรณ - ต.พุดเตย อ.วิเชียรบุรี จ.เพชรบูรณ์	เพื่อกักเก็บน้ำไว้ใช้ในการเกษตร และอุปโภคบริโภค ในฤดูแล้ง	ขนาดสันฝายกว้าง ๔.๐๐ เมตร ยาว ๑๔.๐๐ เมตร สูง ๒.๐๐ เมตร	-	๒,๐๐๐,๐๐๐	-	ประชาชนมีน้ำไว้ใช้อุปโภคบริโภค และการเกษตร ในฤดูแล้ง	กองแผนฯ
๑๕๘	ก่อสร้างฝายน้ำล้นคสล. หมู่ที่ ๕ ต.ชัยสมบูรณ อ.วิเชียรบุรี จ.เพชรบูรณ์	เพื่อกักเก็บน้ำไว้ใช้ในการเกษตร และอุปโภคบริโภค ในฤดูแล้ง	ขนาดสันฝายกว้าง ๔.๐๐ เมตร ยาว ๒๐.๐๐ เมตร สูง ๒.๕๐ เมตร	-	๒,๐๐๐,๐๐๐	-	ประชาชนมีน้ำไว้ใช้อุปโภคบริโภค และการเกษตร ในฤดูแล้ง	กองแผนฯ
๑๕๙	ขุดลอกสระน้ำสาธารณประโยชน์ หมู่ที่ ๑๒ บ.ตะเคียนโพรง ต.ยางสาว อ.วิเชียรบุรี จ.เพชรบูรณ์	เพื่อแก้ไขปัญหาสระตื้นเขินสามารถกักเก็บน้ำไว้ใช้ในการเกษตรและอุปโภคบริโภคในฤดูแล้ง	จำนวน ๑ แห่ง	-	๑๐๐,๐๐๐	-	ประชาชนมีน้ำไว้ใช้อุปโภคบริโภค และการเกษตร ในฤดูแล้ง	กองแผนฯ

๑. ยุทธศาสตร์การพัฒนาด้านโครงสร้างพื้นฐาน

๑.๒ สนับสนุนก่อสร้างและปรับปรุงแหล่งน้ำเพื่อการอุปโภคบริโภคและการเกษตร

ที่	โครงการ	วัตถุประสงค์	เป้าหมาย (ผลผลิตของโครงการ)	งบประมาณและที่มา			ผลลัพธ์ที่คาดว่าจะได้รับ	หน่วยงานที่รับผิดชอบ
				๒๕๕๕ (บาท)	๒๕๕๖ (บาท)	๒๕๕๗ (บาท)		
๑๖๐	ขุดลอกคลองเลือก บริเวณหน้าฝาย หมู่ที่ ๘ ต.สระประดู่ อ.วิเชียรบุรี จ.เพชรบูรณ์	เพื่อแก้ไขปัญหาคloggingขึ้นเขินสามารถกักเก็บน้ำไว้ใช้ในการเกษตรและอุปโภคบริโภคในฤดูแล้ง	ขนาดกว้าง ๔๐ เมตร ยาว ๕๐๐ เมตร	-	๑,๐๐๐,๐๐๐	-	ประชาชนมีน้ำไว้ใช้อุปโภคบริโภค และการเกษตรในฤดูแล้ง	กองแผนฯ
๑๖๑	ขุดลอกคลองเลือก หมู่ที่ ๑๑ ต.สระประดู่ อ.วิเชียรบุรี จ.เพชรบูรณ์	เพื่อแก้ไขปัญหาคloggingขึ้นเขินสามารถกักเก็บน้ำไว้ใช้ในการเกษตรและอุปโภคบริโภคในฤดูแล้ง	ขนาดกว้าง ๔๐ เมตร ยาว ๕๐๐ เมตร	-	๑,๐๐๐,๐๐๐	-	ประชาชนมีน้ำไว้ใช้อุปโภคบริโภค และการเกษตรในฤดูแล้ง	กองแผนฯ
๑๖๒	ก่อสร้างฝายหินทิ้งอ่างเก็บน้ำแก้มลิง หมู่ที่ ๗ ต.สระประดู่ อ.วิเชียรบุรี จ.เพชรบูรณ์	เพื่อกักเก็บน้ำไว้ใช้ในการเกษตร และอุปโภคบริโภคในฤดูแล้ง	กว้าง ๘.๐๐ เมตร ยาว ๓๐ เมตร	-	๑,๐๐๐,๐๐๐	-	ประชาชนมีน้ำไว้ใช้อุปโภคบริโภค และการเกษตรในฤดูแล้ง	กองแผนฯ
๑๖๓	ขุดลอกคลองลำน้ำราย หมู่ที่ ๑๑ ต.สระประดู่ อ.วิเชียรบุรี จ.เพชรบูรณ์	เพื่อแก้ไขปัญหาคloggingขึ้นเขินสามารถกักเก็บน้ำไว้ใช้ในการเกษตรและอุปโภคบริโภคในฤดูแล้ง	ขนาดกว้าง ๔๐ เมตร ยาว ๓๒๐ เมตร	-	๒,๐๐๐,๐๐๐	-	ประชาชนมีน้ำไว้ใช้อุปโภคบริโภค และการเกษตรในฤดูแล้ง	กองแผนฯ
๑๖๔	ก่อสร้างฝายหินทิ้ง แม่น้ำป่าสัก หมู่ที่ ๘ ต.สระประดู่ อ.วิเชียรบุรี จ.เพชรบูรณ์	เพื่อกักเก็บน้ำไว้ใช้ในการเกษตร และอุปโภคบริโภคในฤดูแล้ง	จำนวน ๑ แห่ง	-	๑,๐๐๐,๐๐๐	-	ประชาชนมีน้ำไว้ใช้อุปโภคบริโภค และการเกษตรในฤดูแล้ง	กองแผนฯ

๑. ยุทธศาสตร์การพัฒนาด้านโครงสร้างพื้นฐาน

๑.๒ สนับสนุนก่อสร้างและปรับปรุงแหล่งน้ำเพื่อการอุปโภคบริโภคและการเกษตร

ที่	โครงการ	วัตถุประสงค์	เป้าหมาย (ผลผลิตของโครงการ)	งบประมาณและที่มา			ผลลัพธ์ที่คาดว่าจะได้รับ	หน่วยงานที่รับผิดชอบ
				๒๕๕๕ (บาท)	๒๕๕๖ (บาท)	๒๕๕๗ (บาท)		
๑๖๕	ขุดลอกคลองลำเพียรตอนล่าง หมู่ที่ ๑๐ บ.ลำเพียร ต.โคกปรัง อ.วิเชียรบุรี จ.เพชรบูรณ์	เพื่อแก้ไขปัญหาคลองตื้นเขินสามารถกักเก็บน้ำไว้ใช้ในการเกษตรและอุปโภคบริโภคในฤดูแล้ง	ขุดลอกใหม่ให้ กว้าง ๑๕.๐๐ เมตร ยาว ๕๐๐ เมตร ลึก ๔.๐๐ เมตร	-	๑,๐๐๐,๐๐๐	-	ประชาชนมีน้ำไว้ใช้อุปโภคบริโภค และการเกษตรในฤดูแล้ง	กองแผนฯ
๑๖๖	ขุดลอกคลองโกย หมู่ที่ ๑๒ บ.น้ำเดือต ต.โคกปรัง อ.วิเชียรบุรี จ.เพชรบูรณ์	เพื่อแก้ไขปัญหาคลองตื้นเขินสามารถกักเก็บน้ำไว้ใช้ในการเกษตรและอุปโภคบริโภคในฤดูแล้ง	ขุดลอกใหม่ให้ กว้าง ๑๕.๐๐ เมตร ยาว ๑,๐๐๐ เมตร ลึก ๔.๐๐ เมตร	-	๑,๕๑๑,๐๐๐	-	ประชาชนมีน้ำไว้ใช้อุปโภคบริโภค และการเกษตรในฤดูแล้ง	กองแผนฯ
๑๖๗	ขุดลอกสระหนองเพชร หมู่ที่ ๑ ต.บึงกระจับ อ.วิเชียรบุรี จ.เพชรบูรณ์	เพื่อแก้ไขปัญหาสระตื้นเขินสามารถกักเก็บน้ำไว้ใช้ในการเกษตรและอุปโภคบริโภคในฤดูแล้ง	ขนาดกว้าง ๑๐๐ เมตร ยาว ๑๕๐ เมตร ลึก ๓.๐๐ เมตร	-	๙๐๐,๐๐๐	-	ประชาชนมีน้ำไว้ใช้อุปโภคบริโภค และการเกษตรในฤดูแล้ง	กองแผนฯ
๑๖๘	ขุดลอกบึงกระจับ หมู่ที่ ๓,๔,๗,๑๐ ต.บึงกระจับ อ.วิเชียรบุรี จ.เพชรบูรณ์	เพื่อแก้ไขปัญหาบึงตื้นเขินสามารถกักเก็บน้ำไว้ใช้ในการเกษตรและอุปโภคบริโภคในฤดูแล้ง	ขนาดพื้นที่ ๗๗ ไร่	-	๒,๐๐๐,๐๐๐	-	ประชาชนมีน้ำไว้ใช้อุปโภคบริโภค และการเกษตรในฤดูแล้ง	กองแผนฯ

๑. ยุทธศาสตร์การพัฒนาด้านโครงสร้างพื้นฐาน

๑.๒ สนับสนุนก่อสร้างและปรับปรุงแหล่งน้ำเพื่อการอุปโภคบริโภคและการเกษตร

ที่	โครงการ	วัตถุประสงค์	เป้าหมาย (ผลผลิตของโครงการ)	งบประมาณและที่มา			ผลลัพธ์ที่คาดว่าจะได้รับ	หน่วยงานที่รับผิดชอบ
				๒๕๕๕ (บาท)	๒๕๕๖ (บาท)	๒๕๕๗ (บาท)		
๑๖๙	ขุดลอกคลองไต่ตะโก (ตอนบน) หมู่ที่ ๗ ต.บึงกระจับ อ.วิเชียรบุรี จ.เพชรบูรณ์	เพื่อแก้ไขปัญหาคloggingต้นเขินสามารถกักเก็บน้ำไว้ใช้ในการเกษตรและอุปโภคบริโภคในฤดูแล้ง	ขนาดกว้าง ๙๐ เมตร ยาว ๘๐๐ เมตร	-	๒,๐๐๐,๐๐๐	-	ประชาชนมีน้ำไว้ใช้อุปโภคบริโภค และการเกษตรในฤดูแล้ง	กองแผนฯ
๑๗๐	ขุดลอกคลองหนองดำ หมู่ที่ ๙ ต.บึงกระจับ อ.วิเชียรบุรี จ.เพชรบูรณ์	เพื่อแก้ไขปัญหาคloggingต้นเขินสามารถกักเก็บน้ำไว้ใช้ในการเกษตรและอุปโภคบริโภคในฤดูแล้ง	ขนาดกว้าง ๑๕.๐๐ เมตร ยาว ๑,๐๐๐ เมตร ลึก ๓.๐๐ เมตร	-	๙๐๐,๐๐๐	-	ประชาชนมีน้ำไว้ใช้อุปโภคบริโภค และการเกษตรในฤดูแล้ง	กองแผนฯ
๑๗๑	ขุดลอกคลองไผ่ขวาง หมู่ที่ ๙ ต.บึงกระจับ อ.วิเชียรบุรี จ.เพชรบูรณ์	เพื่อแก้ไขปัญหาคloggingต้นเขินสามารถกักเก็บน้ำไว้ใช้ในการเกษตรและอุปโภคบริโภคในฤดูแล้ง	ขนาดกว้าง ๑๖.๐๐ เมตร ยาว ๘๐๐ เมตร	-	๘๐๐,๐๐๐	-	ประชาชนมีน้ำไว้ใช้อุปโภคบริโภค และการเกษตรในฤดูแล้ง	กองแผนฯ
๑๗๒	ก่อสร้างฝายไต่ตะโก หมู่ที่ ๗ ต.บึงกระจับ อ.วิเชียรบุรี จ.เพชรบูรณ์	เพื่อกักเก็บน้ำไว้ใช้ในการเกษตรและอุปโภคบริโภคในฤดูแล้ง	ขนาดกว้าง ๔.๐๐ เมตร ยาว ๕๐ เมตร	-	๘๐๐,๐๐๐	-	ประชาชนมีน้ำไว้ใช้อุปโภคบริโภค และการเกษตรในฤดูแล้ง	กองแผนฯ
๑๗๓	ก่อสร้างฝายกั้นน้ำคลองห้วยไผ่ หมู่ที่ ๒ ต.บึงกระจับ อ.วิเชียรบุรี จ.เพชรบูรณ์	เพื่อกักเก็บน้ำไว้ใช้ในการเกษตรและอุปโภคบริโภคในฤดูแล้ง	ขนาดกว้าง ๔.๐๐ เมตร ยาว ๒๐ เมตร	-	๗๕๖,๑๐๐	-	ประชาชนมีน้ำไว้ใช้อุปโภคบริโภค และการเกษตรในฤดูแล้ง	กองแผนฯ

๑. ยุทธศาสตร์การพัฒนาด้านโครงสร้างพื้นฐาน

๑.๒ สนับสนุนก่อสร้างและปรับปรุงแหล่งน้ำเพื่อการอุปโภคบริโภคและการเกษตร

ที่	โครงการ	วัตถุประสงค์	เป้าหมาย (ผลผลิตของโครงการ)	งบประมาณและที่มา			ผลลัพธ์ที่คาดว่าจะได้รับ	หน่วยงานที่รับผิดชอบ
				๒๕๕๕ (บาท)	๒๕๕๖ (บาท)	๒๕๕๗ (บาท)		
๑๗๔	ก่อสร้างฝายพร้อมชุดลอกหน้าฝายหมู่ที่ ๑ บ.ซับน้อย ต.ซับน้อย อ.วิเชียรบุรี จ.เพชรบูรณ์	เพื่อกักเก็บน้ำไว้ใช้ในการเกษตรและอุปโภคบริโภคในฤดูแล้ง	ขนาดฝายกว้าง ๒๐.๐๐ เมตร ยาว ๘.๐๐ เมตร สูง ๓.๕๐ เมตร ชุดลอกฝายกว้าง ๒๐.๐๐ เมตร ยาว ๑,๐๐๐ เมตร ลึก ๓.๕๐ เมตร	-	-	๒,๐๐๐,๐๐๐	ประชาชนมีน้ำไว้ใช้อุปโภคบริโภค และการเกษตรในฤดูแล้ง	กองแผนฯ
๑๗๕	ก่อสร้างฝายพร้อมชุดลอกหน้าฝายหมู่ที่ ๒ บ.ซับอโศก ต.ซับน้อย อ.วิเชียรบุรี จ.เพชรบูรณ์	เพื่อกักเก็บน้ำไว้ใช้ในการเกษตรและอุปโภคบริโภคในฤดูแล้ง	ขนาดฝายกว้าง ๒๐.๐๐ เมตร ยาว ๘.๐๐ เมตร สูง ๓.๕๐ เมตร ชุดลอกฝายกว้าง ๒๐.๐๐ เมตร ยาว ๑,๐๐๐ เมตร ลึก ๓.๕๐ เมตร	-	-	๒,๐๐๐,๐๐๐	ประชาชนมีน้ำไว้ใช้อุปโภคบริโภค และการเกษตรในฤดูแล้ง	กองแผนฯ
๑๗๖	ก่อสร้างฝายพร้อมชุดลอกหน้าฝายหมู่ที่ ๔ บ.คลองยางงาม ต.ซับน้อย อ.วิเชียรบุรี จ.เพชรบูรณ์	เพื่อกักเก็บน้ำไว้ใช้ในการเกษตรและอุปโภคบริโภคในฤดูแล้ง	ขนาดฝายกว้าง ๒๐.๐๐ เมตร ยาว ๘.๐๐ เมตร สูง ๓.๕๐ เมตร ชุดลอกฝายกว้าง ๒๐.๐๐ เมตร ยาว ๑,๐๐๐ เมตร ลึก ๓.๕๐ เมตร	-	-	๒,๐๐๐,๐๐๐	ประชาชนมีน้ำไว้ใช้อุปโภคบริโภค และการเกษตรในฤดูแล้ง	กองแผนฯ
๑๗๗	ก่อสร้างฝายพร้อมชุดลอกหน้าฝายหมู่ที่ ๕ บ.ซับปางช้าง ต.ซับน้อย อ.วิเชียรบุรี จ.เพชรบูรณ์	เพื่อกักเก็บน้ำไว้ใช้ในการเกษตรและอุปโภคบริโภคในฤดูแล้ง	ขนาดฝายกว้าง ๒๐.๐๐ เมตร ยาว ๘.๐๐ เมตร สูง ๓.๕๐ เมตร ชุดลอกฝายกว้าง ๒๐.๐๐ เมตร ยาว ๑,๐๐๐ เมตร ลึก ๓.๕๐ เมตร	-	-	๒,๐๐๐,๐๐๐	ประชาชนมีน้ำไว้ใช้อุปโภคบริโภค และการเกษตรในฤดูแล้ง	กองแผนฯ

๑. ยุทธศาสตร์การพัฒนาด้านโครงสร้างพื้นฐาน

๑.๒ สนับสนุนก่อสร้างและปรับปรุงแหล่งน้ำเพื่อการอุปโภคบริโภคและการเกษตร

ที่	โครงการ	วัตถุประสงค์	เป้าหมาย (ผลผลิตของโครงการ)	งบประมาณและที่มา			ผลลัพธ์ที่คาดว่าจะได้รับ	หน่วยงานที่รับผิดชอบ
				๒๕๕๕ (บาท)	๒๕๕๖ (บาท)	๒๕๕๗ (บาท)		
๑๗๘	ก่อสร้างฝายพร้อมชุดลอกหน้าฝาย หมู่ที่ ๖ บ.หินดาด ต.ซับน้อย อ.วิเชียรบุรี จ.เพชรบูรณ์	เพื่อกักเก็บน้ำไว้ใช้ในการเกษตรและอุปโภคบริโภคในฤดูแล้ง	ขนาดฝายกว้าง ๒๐.๐๐ เมตร ยาว ๘.๐๐ เมตร สูง ๓.๕๐ เมตร ชุดลอกฝายกว้าง ๒๐.๐๐ เมตร ยาว ๑,๐๐๐ เมตร ลึก ๓.๕๐ เมตร	-	-	๒,๐๐๐,๐๐๐	ประชาชนมีน้ำไว้ใช้อุปโภคบริโภค และการเกษตรในฤดูแล้ง	กองแผนฯ
๑๗๙	ก่อสร้างฝายพร้อมชุดลอกหน้าฝาย หมู่ที่ ๗ บ.ซับรุ่งเจริญ ต.ซับน้อย อ.วิเชียรบุรี จ.เพชรบูรณ์	เพื่อกักเก็บน้ำไว้ใช้ในการเกษตรและอุปโภคบริโภคในฤดูแล้ง	ขนาดฝายกว้าง ๒๐.๐๐ เมตร ยาว ๘.๐๐ เมตร สูง ๓.๕๐ เมตร ชุดลอกฝายกว้าง ๒๐.๐๐ เมตร ยาว ๑,๐๐๐ เมตร ลึก ๓.๕๐ เมตร	-	-	๒,๐๐๐,๐๐๐	ประชาชนมีน้ำไว้ใช้อุปโภคบริโภค และการเกษตรในฤดูแล้ง	กองแผนฯ
๑๘๐	ก่อสร้างฝายพร้อมชุดลอกหน้าฝาย หมู่ที่ ๘ บ.คลองทราย (กลุ่มสิงห์) ต.ซับน้อย อ.วิเชียรบุรี จ.เพชรบูรณ์	เพื่อกักเก็บน้ำไว้ใช้ในการเกษตรและอุปโภคบริโภคในฤดูแล้ง	ขนาดฝายกว้าง ๒๐.๐๐ เมตร ยาว ๘.๐๐ เมตร สูง ๓.๕๐ เมตร ชุดลอกฝายกว้าง ๒๐.๐๐ เมตร ยาว ๑,๐๐๐ เมตร ลึก ๓.๕๐ เมตร	-	-	๒,๐๐๐,๐๐๐	ประชาชนมีน้ำไว้ใช้อุปโภคบริโภค และการเกษตรในฤดูแล้ง	กองแผนฯ
๑๘๑	ก่อสร้างฝายพร้อมชุดลอกหน้าฝาย หมู่ที่ ๙ บ.คลองแปด ต.ซับน้อย อ.วิเชียรบุรี จ.เพชรบูรณ์	เพื่อกักเก็บน้ำไว้ใช้ในการเกษตรและอุปโภคบริโภคในฤดูแล้ง	ขนาดฝายกว้าง ๒๐.๐๐ เมตร ยาว ๘.๐๐ เมตร สูง ๓.๕๐ เมตร ชุดลอกฝายกว้าง ๒๐.๐๐ เมตร ยาว ๑,๐๐๐ เมตร ลึก ๓.๕๐ เมตร	-	-	๒,๐๐๐,๐๐๐	ประชาชนมีน้ำไว้ใช้อุปโภคบริโภค และการเกษตรในฤดูแล้ง	กองแผนฯ

๑. ยุทธศาสตร์การพัฒนาด้านโครงสร้างพื้นฐาน

๑.๒ สนับสนุนก่อสร้างและปรับปรุงแหล่งน้ำเพื่อการอุปโภคบริโภคและการเกษตร

ที่	โครงการ	วัตถุประสงค์	เป้าหมาย (ผลผลิตของโครงการ)	งบประมาณและที่มา			ผลลัพธ์ที่คาดว่าจะได้รับ	หน่วยงานที่รับผิดชอบ
				๒๕๕๕ (บาท)	๒๕๕๖ (บาท)	๒๕๕๗ (บาท)		
๑๘๒	ก่อสร้างฝายพร้อมชุดลอกหน้าฝาย หมู่ที่ ๑๒ บ.สระคู ต.ซับน้อย อ.วิเชียรบุรี จ.เพชรบูรณ์	เพื่อกักเก็บน้ำไว้ใช้ในการเกษตรและอุปโภคบริโภคในฤดูแล้ง	ขนาดฝายกว้าง ๒๐.๐๐ เมตร ยาว ๘.๐๐ เมตร สูง ๓.๕๐ เมตร ชุดลอกฝายกว้าง ๒๐.๐๐ เมตร ยาว ๑,๐๐๐ เมตร ลึก ๓.๕๐ เมตร	-	-	๒,๐๐๐,๐๐๐	ประชาชนมีน้ำไว้ใช้อุปโภคบริโภค และการเกษตรในฤดูแล้ง	กองแผนฯ
๑๘๓	ก่อสร้างฝายพร้อมชุดลอกหน้าฝาย หมู่ที่ ๑๓ บ.ทรายเพชร ต.ซับน้อย อ.วิเชียรบุรี จ.เพชรบูรณ์	เพื่อกักเก็บน้ำไว้ใช้ในการเกษตรและอุปโภคบริโภคในฤดูแล้ง	ขนาดฝายกว้าง ๒๐.๐๐ เมตร ยาว ๘.๐๐ เมตร สูง ๓.๕๐ เมตร ชุดลอกฝายกว้าง ๒๐.๐๐ เมตร ยาว ๑,๐๐๐ เมตร ลึก ๓.๕๐ เมตร	-	-	๒,๐๐๐,๐๐๐	ประชาชนมีน้ำไว้ใช้อุปโภคบริโภค และการเกษตรในฤดูแล้ง	กองแผนฯ
๑๘๔	ก่อสร้างฝายพร้อมชุดลอกหน้าฝาย หมู่ที่ ๑๔ บ.ซับสามัคคี ต.ซับน้อย อ.วิเชียรบุรี จ.เพชรบูรณ์	เพื่อกักเก็บน้ำไว้ใช้ในการเกษตรและอุปโภคบริโภคในฤดูแล้ง	ขนาดฝายกว้าง ๒๐.๐๐ เมตร ยาว ๘.๐๐ เมตร สูง ๓.๕๐ เมตร ชุดลอกฝายกว้าง ๒๐.๐๐ เมตร ยาว ๑,๐๐๐ เมตร ลึก ๓.๕๐ เมตร	-	-	๒,๐๐๐,๐๐๐	ประชาชนมีน้ำไว้ใช้อุปโภคบริโภค และการเกษตรในฤดูแล้ง	กองแผนฯ
๑๘๕	ชุดลอกคลอง หมู่ที่ ๑ บ.ซับน้อย ต.ซับน้อย อ.วิเชียรบุรี จ.เพชรบูรณ์	เพื่อแก้ไขปัญหาคลองตื้นเขินสามารถกักเก็บน้ำไว้ใช้ในการเกษตรและอุปโภคบริโภคในฤดูแล้ง	ขนาดกว้าง ๑๕.๐๐ เมตร ยาว ๒,๕๔๕ เมตร ลึก ๓.๕๐ เมตร	-	-	๒,๐๐๐,๐๐๐	ประชาชนมีน้ำไว้ใช้อุปโภคบริโภค และการเกษตรในฤดูแล้ง	กองแผนฯ

๑. ยุทธศาสตร์การพัฒนาด้านโครงสร้างพื้นฐาน

๑.๒ สนับสนุนก่อสร้างและปรับปรุงแหล่งน้ำเพื่อการอุปโภคบริโภคและการเกษตร

ที่	โครงการ	วัตถุประสงค์	เป้าหมาย (ผลผลิตของโครงการ)	งบประมาณและที่มา			ผลลัพธ์ที่คาดว่าจะได้รับ	หน่วยงานที่รับผิดชอบ
				๒๕๕๕ (บาท)	๒๕๕๖ (บาท)	๒๕๕๗ (บาท)		
๑๘๖	ขุดลอกคลอง หมู่ที่ ๒ บ.ซบอโศก ต.ซบน้อย-ต.วังใหญ่ อ.วิเชียรบุรี จ.เพชรบูรณ์	เพื่อแก้ไขปัญหาคลองตื้นเขินสามารถกักเก็บน้ำไว้ใช้ในการเกษตรและอุปโภคบริโภคในฤดูแล้ง	ขนาดกว้าง ๑๕.๐๐ เมตร ยาว ๒,๕๔๕ เมตร ลึก ๓.๕๐ เมตร	-	-	๒,๐๐๐,๐๐๐	ประชาชนมีน้ำไว้ใช้อุปโภคบริโภค และการเกษตรในฤดูแล้ง	กองแผนฯ
๑๘๗	ขุดลอกคลอง หมู่ที่ ๓ บ.โคกเศรษฐี ต.ซบน้อย อ.วิเชียรบุรี-ต.วังพิบูล อ.บึงสามพัน จ.เพชรบูรณ์	เพื่อแก้ไขปัญหาคลองตื้นเขินสามารถกักเก็บน้ำไว้ใช้ในการเกษตรและอุปโภคบริโภคในฤดูแล้ง	ขนาดกว้าง ๑๕.๐๐ เมตร ยาว ๒,๕๔๕ เมตร ลึก ๓.๕๐ เมตร	-	-	๒,๐๐๐,๐๐๐	ประชาชนมีน้ำไว้ใช้อุปโภคบริโภค และการเกษตรในฤดูแล้ง	กองแผนฯ
๑๘๘	ขุดลอกคลอง หมู่ที่ ๕ บ.ซบปางช้าง ต.ซบน้อย-ต.ซบสมบุรณ์ อ.วิเชียรบุรี จ.เพชรบูรณ์	เพื่อแก้ไขปัญหาคลองตื้นเขินสามารถกักเก็บน้ำไว้ใช้ในการเกษตรและอุปโภคบริโภคในฤดูแล้ง	ขนาดกว้าง ๑๕.๐๐ เมตร ยาว ๒,๕๔๕ เมตร ลึก ๓.๕๐ เมตร	-	-	๒,๐๐๐,๐๐๐	ประชาชนมีน้ำไว้ใช้อุปโภคบริโภค และการเกษตรในฤดูแล้ง	กองแผนฯ
๑๘๙	ขุดลอกคลอง หมู่ที่ ๗ บ.ซบรุ่งเจริญ ต.ซบน้อย อ.วิเชียรบุรี จ.เพชรบูรณ์	เพื่อแก้ไขปัญหาคลองตื้นเขินสามารถกักเก็บน้ำไว้ใช้ในการเกษตรและอุปโภคบริโภคในฤดูแล้ง	ขนาดกว้าง ๑๕.๐๐ เมตร ยาว ๒,๕๔๕ เมตร ลึก ๓.๕๐ เมตร	-	-	๒,๐๐๐,๐๐๐	ประชาชนมีน้ำไว้ใช้อุปโภคบริโภค และการเกษตรในฤดูแล้ง	กองแผนฯ

๑. ยุทธศาสตร์การพัฒนาด้านโครงสร้างพื้นฐาน

๑.๒ สนับสนุนก่อสร้างและปรับปรุงแหล่งน้ำเพื่อการอุปโภคบริโภคและการเกษตร

ที่	โครงการ	วัตถุประสงค์	เป้าหมาย (ผลผลิตของโครงการ)	งบประมาณและที่มา			ผลลัพธ์ที่คาดว่าจะได้รับ	หน่วยงานที่รับผิดชอบ
				๒๕๕๕ (บาท)	๒๕๕๖ (บาท)	๒๕๕๗ (บาท)		
๑๙๐	ขุดลอกคลอง หมู่ที่ ๘ บ.คลองทราย (กลุ่มสิงห์) ต.ซับน้อย อ.วิเชียรบุรี จ.เพชรบูรณ์	เพื่อแก้ไขปัญหาคลองตื้นเขินสามารถกักเก็บน้ำไว้ใช้ในการเกษตรและอุปโภคบริโภคในฤดูแล้ง	ขนาดกว้าง ๑๕.๐๐ เมตร ยาว ๒,๕๔๕ เมตร ลึก ๓.๕๐ เมตร	-	-	๒,๐๐๐,๐๐๐	ประชาชนมีน้ำไว้ใช้อุปโภคบริโภค และการเกษตรในฤดูแล้ง	กองแผนฯ
๑๙๑	ขุดลอกคลอง หมู่ที่ ๑๐ บ.หนองขาม ต.ซับน้อย อ.วิเชียรบุรี จ.เพชรบูรณ์	เพื่อแก้ไขปัญหาคลองตื้นเขินสามารถกักเก็บน้ำไว้ใช้ในการเกษตรและอุปโภคบริโภคในฤดูแล้ง	ขนาดกว้าง ๑๕.๐๐ เมตร ยาว ๒,๕๔๕ เมตร ลึก ๓.๕๐ เมตร	-	-	๒,๐๐๐,๐๐๐	ประชาชนมีน้ำไว้ใช้อุปโภคบริโภค และการเกษตรในฤดูแล้ง	กองแผนฯ
๑๙๒	ขุดลอกคลอง หมู่ที่ ๑๓ บ.ทรายเพชร ต.ซับน้อย อ.วิเชียรบุรี จ.เพชรบูรณ์	เพื่อแก้ไขปัญหาคลองตื้นเขินสามารถกักเก็บน้ำไว้ใช้ในการเกษตรและอุปโภคบริโภคในฤดูแล้ง	ขนาดกว้าง ๑๕.๐๐ เมตร ยาว ๒,๕๔๕ เมตร ลึก ๓.๕๐ เมตร	-	-	๒,๐๐๐,๐๐๐	ประชาชนมีน้ำไว้ใช้อุปโภคบริโภค และการเกษตรในฤดูแล้ง	กองแผนฯ
๑๙๓	ขุดลอกคลองบ้านซับบาดาล หมู่ที่ ๑๖ ต.ยางสาว อ.วิเชียรบุรี จ.เพชรบูรณ์	เพื่อแก้ไขปัญหาคลองตื้นเขินสามารถกักเก็บน้ำไว้ใช้ในการเกษตรและอุปโภคบริโภคในฤดูแล้ง	ขุดลอกใหม่ให้ กว้าง ๑๕.๐๐ เมตร ยาว ๑,๐๐๐ เมตร ลึก ๔.๐๐ เมตร	-	-	๑,๐๐๐,๐๐๐	ประชาชนมีน้ำไว้ใช้อุปโภคบริโภค และการเกษตรในฤดูแล้ง	กองแผนฯ

๑. ยุทธศาสตร์การพัฒนาด้านโครงสร้างพื้นฐาน

๑.๒ สนับสนุนก่อสร้างและปรับปรุงแหล่งน้ำเพื่อการอุปโภคบริโภคและการเกษตร

ที่	โครงการ	วัตถุประสงค์	เป้าหมาย (ผลผลิตของโครงการ)	งบประมาณและที่มา			ผลลัพธ์ที่คาดว่าจะได้รับ	หน่วยงานที่รับผิดชอบ
				๒๕๕๕ (บาท)	๒๕๕๖ (บาท)	๒๕๕๗ (บาท)		
๑๙๔	ขุดลอกคลองเนินมะขามป้อม หมู่ที่ ๑๐ ต.หนองย่างทอย อ.ศรีเทพ จ.เพชรบูรณ์	เพื่อแก้ไขปัญหาคลองตื้นเขินสามารถกักเก็บน้ำไว้ใช้ในการเกษตรและอุปโภคบริโภคในฤดูแล้ง	ขนาดกว้าง ๑๒.๐๐-๑๖.๐๐ เมตร ลึก ๓.๕๐ เมตร ยาว ๑,๖๕๐ เมตร	๑,๐๐๐,๐๐๐	-	-	ประชาชนมีน้ำไว้ใช้อุปโภคบริโภค และการเกษตรในฤดูแล้ง	กองแผนฯ
๑๙๕	ขุดลอกคลองลำเหียง หมู่ที่ ๑ บ.นาตะกรุด ต.ศรีเทพ อ.ศรีเทพ จ.เพชรบูรณ์	เพื่อแก้ไขปัญหาคลองตื้นเขินสามารถกักเก็บน้ำไว้ใช้ในการเกษตรและอุปโภคบริโภคในฤดูแล้ง	ขนาดกว้าง ๔๐.๐๐ เมตร ลึก ๕.๐๐ เมตร ยาว ๙๐๐ เมตร ลาดเอียง ๑:๑.๕	๒,๐๐๐,๐๐๐	-	-	ประชาชนมีน้ำไว้ใช้อุปโภคบริโภค และการเกษตรในฤดูแล้ง	กองแผนฯ
๑๙๖	ขุดลอกคลองลำสระหัว หมู่ที่ ๙ บ.โคกหิน ต.สระกรวด อ.ศรีเทพ จ.เพชรบูรณ์	เพื่อแก้ไขปัญหาคลองตื้นเขินสามารถกักเก็บน้ำไว้ใช้ในการเกษตรและอุปโภคบริโภคในฤดูแล้ง	ขนาดกว้าง ๒๐.๐๐ เมตร ลึก ๔.๐๐ เมตร ยาว ๗๒๐ เมตร	๑,๐๐๐,๐๐๐	-	-	ประชาชนมีน้ำไว้ใช้อุปโภคบริโภค และการเกษตรในฤดูแล้ง	กองแผนฯ
๑๙๗	ขุดลอกคลองสระน้ำประปา หมู่ที่ ๑๘ ต.คลองกระจิง อ.ศรีเทพ จ.เพชรบูรณ์	เพื่อแก้ไขปัญหาสระตื้นเขินสามารถกักเก็บน้ำไว้ใช้ในการเกษตรและอุปโภคบริโภคในฤดูแล้ง	ขุดลอกใหม่ให้ กว้าง ๑๐.๐๐ เมตร ยาว ๑,๐๐๐ เมตร ลึก ๔.๐๐ เมตร	-	๑,๐๐๐,๐๐๐	-	ประชาชนมีน้ำไว้ใช้อุปโภคบริโภค และการเกษตรในฤดูแล้ง	กองแผนฯ

๑. ยุทธศาสตร์การพัฒนาด้านโครงสร้างพื้นฐาน

๑.๒ สนับสนุนก่อสร้างและปรับปรุงแหล่งน้ำเพื่อการอุปโภคบริโภคและการเกษตร

ที่	โครงการ	วัตถุประสงค์	เป้าหมาย (ผลผลิตของโครงการ)	งบประมาณและที่มา			ผลลัพธ์ที่คาดว่าจะได้รับ	หน่วยงานที่รับผิดชอบ
				๒๕๕๕ (บาท)	๒๕๕๖ (บาท)	๒๕๕๗ (บาท)		
๑๙๘	ขุดลอกคลองวังไทร หมู่ที่ ๑๓ ต.คลองกระจิง อ.ศรีเทพ จ.เพชรบูรณ์	เพื่อแก้ไขปัญหาคลองต้นเขินสามารถกักเก็บน้ำไว้ใช้ในการเกษตรและอุปโภคบริโภคในฤดูแล้ง	ขุดลอกใหม่ให้ กว้าง ๑๐.๐๐ เมตร ยาว ๑,๐๐๐ เมตร ลึก ๔.๐๐ เมตร	-	๑,๐๐๐,๐๐๐	-	ประชาชนมีน้ำไว้ใช้อุปโภคบริโภค และการเกษตรในฤดูแล้ง	กองแผนฯ
๑๙๙	ขุดลอกคลองลำห้วยใหญ่ หมู่ที่ ๑๒ ต.นาสนุ่น-หมู่ที่ ๕ ต.หนองย่างทอย อ.ศรีเทพ จ.เพชรบูรณ์ พร้อมก่อสร้างฝายน้ำล้นผ่าน	เพื่อแก้ไขปัญหาคลองต้นเขินสามารถกักเก็บน้ำไว้ใช้ในการเกษตรและอุปโภคบริโภคในฤดูแล้ง	ขุดลอกใหม่ให้ กว้าง ๑๐.๐๐ เมตร ยาว ๑,๐๐๐ เมตร ลึก ๔.๐๐ เมตร	-	๑,๐๐๐,๐๐๐	-	ประชาชนมีน้ำไว้ใช้อุปโภคบริโภค และการเกษตรในฤดูแล้ง	กองแผนฯ
๒๐๐	ขุดลอกหนองอีงอน หมู่ที่ ๗ บ.ท่าเตียน ต.โคกสะอาด อ.ศรีเทพ จ.เพชรบูรณ์	เพื่อแก้ไขปัญหาหนองต้นเขินสามารถกักเก็บน้ำไว้ใช้ในการเกษตรและอุปโภคบริโภคในฤดูแล้ง	ขุดลอกใหม่ให้ กว้าง ๒๐.๐๐ เมตร ยาว ๑,๐๐๐ เมตร ลึก ๔.๐๐ เมตร	-	๑,๐๐๐,๐๐๐	-	ประชาชนมีน้ำไว้ใช้อุปโภคบริโภค และการเกษตรในฤดูแล้ง	กองแผนฯ
๒๐๑	ขุดสระหน้าฝายน้ำล้น หมู่ที่ ๗ บ.หัวฝาย ต.ประดู่งาม อ.ศรีเทพ จ.เพชรบูรณ์	เพื่อกักเก็บน้ำไว้ใช้ในการเกษตร และอุปโภคบริโภคในฤดูแล้ง	ขนาดกว้าง ๑๒๘ เมตร ยาว ๑๒๘ เมตร ลึก ๕.๐๐ เมตร	-	๑,๐๐๐,๐๐๐	-	ประชาชนมีน้ำไว้ใช้อุปโภคบริโภค และการเกษตรในฤดูแล้ง	กองแผนฯ
๒๐๒	ขุดสระน้ำเพื่อการเกษตร หมู่ที่ ๘ บ.หนองจอก ต.สระกรวด อ.ศรีเทพ จ.เพชรบูรณ์	เพื่อกักเก็บน้ำไว้ใช้ในการเกษตร และอุปโภคบริโภคในฤดูแล้ง	ขนาดกว้าง ๑๐๐ เมตร ยาว ๑๐๐ เมตร ลึก ๔.๐๐ เมตร	-	๒,๐๐๐,๐๐๐	-	ประชาชนมีน้ำไว้ใช้อุปโภคบริโภค และการเกษตรในฤดูแล้ง	กองแผนฯ

๑. ยุทธศาสตร์การพัฒนาด้านโครงสร้างพื้นฐาน

๑.๒ สนับสนุนก่อสร้างและปรับปรุงแหล่งน้ำเพื่อการอุปโภคบริโภคและการเกษตร

ที่	โครงการ	วัตถุประสงค์	เป้าหมาย (ผลผลิตของโครงการ)	งบประมาณและที่มา			ผลลัพธ์ที่คาดว่าจะได้รับ	หน่วยงานที่รับผิดชอบ
				๒๕๕๕ (บาท)	๒๕๕๖ (บาท)	๒๕๕๗ (บาท)		
๒๐๓	ขุดลอกคลองขมื่น หมู่ที่ ๑๑ บ.คลองคู ต.คลองกระจิง อ.ศรีเทพ จ.เพชรบูรณ์	เพื่อแก้ไขปัญหาคลองตื้นเขิน สามารถกักเก็บน้ำไว้ใช้ ในการเกษตรและอุปโภค บริโภคในฤดูแล้ง	ขนาดกว้าง ๘.๐๐ เมตร ยาว ๓,๕๐๐ เมตร ลึก ๓.๕๐ เมตร	-	-	๑,๒๐๐,๐๐๐	ประชาชนมีน้ำไว้ใช้อุปโภค บริโภค และการเกษตร ในฤดูแล้ง	กองแผนฯ
๒๐๔	ขุดลอกคลองไข่มุก หมู่ที่ ๖ บ.เกาะแก้ว ต.คลองกระจิง อ.ศรีเทพ จ.เพชรบูรณ์	เพื่อแก้ไขปัญหาคลองตื้นเขิน สามารถกักเก็บน้ำไว้ใช้ ในการเกษตรและอุปโภค บริโภคในฤดูแล้ง	ขนาดกว้าง ๑๒.๐๐ เมตร ยาว ๒,๐๐๐ เมตร ลึก ๓.๐๐ เมตร	-	-	๑,๐๐๐,๐๐๐	ประชาชนมีน้ำไว้ใช้อุปโภค บริโภค และการเกษตร ในฤดูแล้ง	กองแผนฯ
๒๐๕	ขุดลอกคลองห้วยทราย หมู่ที่ ๑๑ บ.หนองสะแกสี ต.คลองกระจิง อ.ศรีเทพ จ.เพชรบูรณ์	เพื่อแก้ไขปัญหาคลองตื้นเขิน สามารถกักเก็บน้ำไว้ใช้ ในการเกษตรและอุปโภค บริโภคในฤดูแล้ง	ปริมาตร ๓๘,๒๕๐ ลูกบาศก์เมตร ยาว ๓,๐๐๐ เมตร	-	-	๑,๙๐๐,๐๐๐	ประชาชนมีน้ำไว้ใช้อุปโภค บริโภค และการเกษตร ในฤดูแล้ง	กองแผนฯ
๒๐๖	ขุดลอกคลองลำชะเนียง หมู่ที่ ๔ บ.โคกวังน้อย ต.หนองย่างทอย อ.ศรีเทพ จ.เพชรบูรณ์	เพื่อแก้ไขปัญหาคลองตื้นเขิน สามารถกักเก็บน้ำไว้ใช้ ในการเกษตรและอุปโภค บริโภคในฤดูแล้ง	ขนาดกว้าง ๘.๐๐ เมตร ยาว ๑,๕๐๐ เมตร	-	-	๑,๕๐๐,๐๐๐	ประชาชนมีน้ำไว้ใช้อุปโภค บริโภค และการเกษตร ในฤดูแล้ง	กองแผนฯ
๒๐๗	ก่อสร้างอ่างเก็บน้ำ ขนาดกลาง หมู่ที่ ๖ บ.ซับเพ็ก ต.หนองย่างทอย อ.ศรีเทพ จ.เพชรบูรณ์	เพื่อกักเก็บน้ำไว้ใช้ในการ เกษตร และอุปโภคบริโภค ในฤดูแล้ง	จำนวน ๑ แห่ง	-	-	๑,๐๐๐,๐๐๐	ประชาชนมีน้ำไว้ใช้อุปโภค บริโภค และการเกษตร ในฤดูแล้ง	กองแผนฯ

๑. ยุทธศาสตร์การพัฒนาด้านโครงสร้างพื้นฐาน

๑.๒ สนับสนุนก่อสร้างและปรับปรุงแหล่งน้ำเพื่อการอุปโภคบริโภคและการเกษตร

ที่	โครงการ	วัตถุประสงค์	เป้าหมาย (ผลผลิตของโครงการ)	งบประมาณและที่มา			ผลลัพธ์ที่คาดว่าจะได้รับ	หน่วยงานที่รับผิดชอบ
				๒๕๕๕ (บาท)	๒๕๕๖ (บาท)	๒๕๕๗ (บาท)		
๒๐๘	ก่อสร้างคันดินกั้นน้ำพร้อมชุดลอก ลำห้วย หมู่ที่ ๔ บ.ปารวก ต.โคกมน อ.น้ำหนาว จ.เพชรบูรณ์	เพื่อป้องกันตลิ่งริมท้ายฝั่ง และป้องกันปัญหาน้ำท่วม ของประชาชนในพื้นที่	จำนวน ๑ แห่ง	-	๑,๓๐๐,๐๐๐	-	ตลิ่งริมท้ายมีความแข็งแรง ประชาชนในพื้นที่ ได้รับความปลอดภัยจาก ปัญหาน้ำท่วม	กองแผนฯ
๒๐๙	ขุดสระเก็บน้ำ หมู่ที่ ๔ บ.ปารวก ต.โคกมน อ.น้ำหนาว จ.เพชรบูรณ์	เพื่อกักเก็บน้ำไว้ใช้ในการ เกษตร และอุปโภคบริโภค ในฤดูแล้ง	ขนาดกว้าง ๒๐.๐๐ เมตร ยาว ๕๐.๐๐ เมตร ลึก ๕.๐๐ เมตร	-	๑,๓๘๐,๐๐๐	-	ประชาชนมีน้ำไว้ใช้อุปโภค บริโภค และการเกษตร ในฤดูแล้ง	กองแผนฯ
๒๑๐	ก่อสร้างฝายน้ำล้น หมู่ที่ ๑-๖ ต.โคกมน อ.น้ำหนาว จ.เพชรบูรณ์	เพื่อกักเก็บน้ำไว้ใช้ในการ เกษตร และอุปโภคบริโภค ในฤดูแล้ง	จำนวน ๑ แห่ง	-	-	๑,๐๐๐,๐๐๐	ประชาชนมีน้ำไว้ใช้อุปโภค บริโภค และการเกษตร ในฤดูแล้ง	กองแผนฯ
๒๑๑	ก่อสร้างอ่างเก็บน้ำห้วยถ้ำเฒ่า หมู่ที่ ๕ บ.ดงมะไฟ ต.โคกมน อ.น้ำหนาว จ.เพชรบูรณ์	เพื่อกักเก็บน้ำไว้ใช้ในการ เกษตร และอุปโภคบริโภค ในฤดูแล้ง	จำนวน ๑ แห่ง	-	-	๑,๓๘๐,๐๐๐	ประชาชนมีน้ำไว้ใช้อุปโภค บริโภค และการเกษตร ในฤดูแล้ง	กองแผนฯ
๒๑๒	ขุดลอกคลองห้วยด่าน หมู่ที่ ๒ บ.หลักด่าน ต.หลักด่าน อ.น้ำหนาว จ.เพชรบูรณ์	เพื่อแก้ไขปัญหาคลองตื้นเขิน สามารถกักเก็บน้ำไว้ใช้ ในการเกษตรและอุปโภค บริโภคในฤดูแล้ง	ผิวจราจรกว้าง ๖.๐๐ เมตร ยาว ๖๐๐ เมตร	-	-	๑,๕๐๐,๐๐๐	ประชาชนมีน้ำไว้ใช้อุปโภค บริโภค และการเกษตร ในฤดูแล้ง	กองแผนฯ

๑. ยุทธศาสตร์การพัฒนาด้านโครงสร้างพื้นฐาน

๑.๒ สนับสนุนก่อสร้างและปรับปรุงแหล่งน้ำเพื่อการอุปโภคบริโภคและการเกษตร

ที่	โครงการ	วัตถุประสงค์	เป้าหมาย (ผลผลิตของโครงการ)	งบประมาณและที่มา			ผลลัพธ์ที่คาดว่าจะได้รับ	หน่วยงานที่รับผิดชอบ
				๒๕๕๕ (บาท)	๒๕๕๖ (บาท)	๒๕๕๗ (บาท)		
๒๑๓	ขุดสระน้ำ หมู่ที่ ๑๐ บ.ร่มโพธิ์และร่มไทร ต.หนองแม่นา อ.เขาค้อ จ.เพชรบูรณ์	เพื่อกักเก็บน้ำไว้ใช้ในการ เกษตร และอุปโภคบริโภค ในฤดูแล้ง	จำนวน ๑ แห่ง	-	๑,๐๐๐,๐๐๐	-	ประชาชนมีน้ำไว้ใช้อุปโภค บริโภค และการเกษตร ในฤดูแล้ง	กองแผนฯ
๒๑๔	ขุดลอกคลองห้วยไผ่ หมู่ที่ ๑๓ บ.เหล่าหญ้า-หมู่ที่ ๓ บ.ห้วยหมาก ต.แคมป์สน อ.เขาค้อ จ.เพชรบูรณ์	เพื่อแก้ไขปัญหาคloggingตันเขิน สามารถกักเก็บน้ำไว้ใช้ ในการเกษตรและอุปโภค บริโภคในฤดูแล้ง	ขุดลอกใหม่ให้ กว้าง ๑๐.๐๐ เมตร ยาว ๕๐๐ เมตร ลึก ๔.๐๐ เมตร	-	๑,๐๐๐,๐๐๐	-	ประชาชนมีน้ำไว้ใช้อุปโภค บริโภค และการเกษตร ในฤดูแล้ง	กองแผนฯ
๒๑๕	ขุดลอกคลองลำตาเถ หมู่ที่ ๑๑ ต.วังศาล อ.วังโป่ง จ.เพชรบูรณ์	เพื่อแก้ไขปัญหาคloggingตันเขิน สามารถกักเก็บน้ำไว้ใช้ ในการเกษตรและอุปโภค บริโภคในฤดูแล้ง	ขนาดกว้าง ๑๒.๐๐ เมตร ลึก ๓.๐๐ เมตร ยาว ๑,๑๐๐ เมตร ลาดเอียง ๑:๑	-	๑,๐๐๐,๐๐๐	-	ประชาชนมีน้ำไว้ใช้อุปโภค บริโภค และการเกษตร ในฤดูแล้ง	กองแผนฯ
๒๑๖	ขุดลอกคลองลำหมีตาย หมู่ที่ ๘ ต.วังศาล อ.วังโป่ง จ.เพชรบูรณ์	เพื่อแก้ไขปัญหาคloggingตันเขิน สามารถกักเก็บน้ำไว้ใช้ ในการเกษตรและอุปโภค บริโภคในฤดูแล้ง	ขนาดกว้าง ๒๕.๐๐ เมตร ลึก ๔.๐๐ เมตร ยาว ๑,๒๐๐ เมตร ลาดเอียง ๑:๑.๕	-	๒,๐๐๐,๐๐๐	-	ประชาชนมีน้ำไว้ใช้อุปโภค บริโภค และการเกษตร ในฤดูแล้ง	กองแผนฯ

๑. ยุทธศาสตร์การพัฒนาด้านโครงสร้างพื้นฐาน

๑.๒ สนับสนุนก่อสร้างและปรับปรุงแหล่งน้ำเพื่อการอุปโภคบริโภคและการเกษตร

ที่	โครงการ	วัตถุประสงค์	เป้าหมาย (ผลผลิตของโครงการ)	งบประมาณและที่มา			ผลลัพธ์ที่คาดว่าจะได้รับ	หน่วยงานที่รับผิดชอบ
				๒๕๕๕ (บาท)	๒๕๕๖ (บาท)	๒๕๕๗ (บาท)		
๒๑๗	ขุดลอกคลอง หมู่ที่ ๕ บ.วังปลับ ต.วังหิน อ.วังโป่ง จ.เพชรบูรณ์	เพื่อแก้ไขปัญหาคลองตื้นเขินสามารถกักเก็บน้ำไว้ใช้ในการเกษตรและอุปโภคบริโภคในฤดูแล้ง	ขุดลอกใหม่ให้ กว้าง ๑๐.๐๐ เมตร ยาว ๕๐๐ เมตร ลึก ๔.๐๐ เมตร	-	๑,๐๐๐,๐๐๐	-	ประชาชนมีน้ำไว้ใช้อุปโภคบริโภค และการเกษตรในฤดูแล้ง	กองแผนฯ
๒๑๘	ขุดลอกคลองวังโป่ง หมู่ที่ ๑๓ ต.วังหิน อ.วังโป่ง จ.เพชรบูรณ์ (เขตเทศบาลตำบลวังโป่ง)	เพื่อแก้ไขปัญหาคลองตื้นเขินสามารถกักเก็บน้ำไว้ใช้ในการเกษตรและอุปโภคบริโภคในฤดูแล้ง	ขุดลอกใหม่ให้ กว้าง ๑๐.๐๐ เมตร ยาว ๕๐๐ เมตร ลึก ๔.๐๐ เมตร	-	๑,๐๐๐,๐๐๐	-	ประชาชนมีน้ำไว้ใช้อุปโภคบริโภค และการเกษตรในฤดูแล้ง	กองแผนฯ
๒๑๙	ก่อสร้างฝายน้ำล้น(ถนนน้ำล้นผ่าน) คลองวังโป่ง ซอย ๗ หมู่ที่ ๓ ต.ท้ายดง อ.วังโป่ง จ.เพชรบูรณ์	เพื่อกักเก็บน้ำไว้ใช้ในการเกษตร และอุปโภคบริโภคในฤดูแล้ง	ขนาดสันฝายกว้าง ๕.๐๐ เมตร ยาว ๒๕ เมตร	-	๑,๐๐๐,๐๐๐	-	ประชาชนมีน้ำไว้ใช้อุปโภคบริโภค และการเกษตรในฤดูแล้ง	กองแผนฯ
๒๒๐	ก่อสร้างฝายน้ำล้น(ถนนน้ำล้นผ่าน) คลองวังโป่ง หมู่ที่ ๖ ต.ท้ายดง อ.วังโป่ง จ.เพชรบูรณ์	เพื่อกักเก็บน้ำไว้ใช้ในการเกษตร และอุปโภคบริโภคในฤดูแล้ง	ขนาดสันฝายกว้าง ๕.๐๐ เมตร ยาว ๒๕ เมตร	-	-	๑,๐๐๐,๐๐๐	ประชาชนมีน้ำไว้ใช้อุปโภคบริโภค และการเกษตรในฤดูแล้ง	กองแผนฯ
๒๒๑	ขุดลอกคลอง สายหนองปลัดคำ-โคกหนองแสง หมู่ที่ ๘ บ.ทางข้าม ต.วังโป่ง อ.วังโป่ง จ.เพชรบูรณ์	เพื่อแก้ไขปัญหาคลองตื้นเขินสามารถกักเก็บน้ำไว้ใช้ในการเกษตรและอุปโภคบริโภคในฤดูแล้ง	ขนาดกว้าง ๒.๐๐ เมตร ยาว ๓,๕๐๐ เมตร ลึกรวม ๓.๐๐ เมตร	-	-	๕๐๕,๔๐๐	ประชาชนมีน้ำไว้ใช้อุปโภคบริโภค และการเกษตรในฤดูแล้ง	กองแผนฯ

๑. ยุทธศาสตร์การพัฒนาด้านโครงสร้างพื้นฐาน

๑.๒ สนับสนุนก่อสร้างและปรับปรุงแหล่งน้ำเพื่อการอุปโภคบริโภคและการเกษตร

ที่	โครงการ	วัตถุประสงค์	เป้าหมาย (ผลผลิตของโครงการ)	งบประมาณและที่มา			ผลลัพธ์ที่คาดว่าจะได้รับ	หน่วยงานที่รับผิดชอบ
				๒๕๕๕ (บาท)	๒๕๕๖ (บาท)	๒๕๕๗ (บาท)		
๒๒๒	ขุดลอกคลองส่งน้ำคลองเตือ-สุ่มเต่า หมู่ที่ ๙ บ.ไร่ฝาย ต.วังโป่ง อ.วังโป่ง จ.เพชรบูรณ์	เพื่อแก้ไขปัญหาคลองตันขึ้นสามารถระบายน้ำ และกักเก็บน้ำไว้ใช้ในการเกษตรและอุปโภคบริโภคในฤดูแล้ง	ขนาดกว้าง ๘.๐๐ เมตร ยาว ๒,๕๐๐ เมตร ลึกรวม ๓.๐๐ เมตร	-	-	๑,๓๒๐,๐๐๐	ประชาชนมีน้ำไว้ใช้อุปโภคบริโภค และการเกษตรในฤดูแล้ง	กองแผนฯ
๒๒๓	ก่อสร้างเขื่อนป้องกันตลิ่งหินก่อกองวังโป่ง หมู่ที่ ๓ ต.วังโป่ง อ.วังโป่ง จ.เพชรบูรณ์	เพื่อป้องกันตลิ่งพังทะลายและป้องกันปัญหาน้ำท่วมของประชาชนในพื้นที่	ขนาดยาว ๘๐.๐๐ เมตร สูง ๕.๐๐ เมตร หนา ๐.๒๕ เมตร	-	-	๑,๒๐๐,๐๐๐	ประชาชนในพื้นที่ได้รับความปลอดภัยจากปัญหาน้ำท่วม	กองแผนฯ

๑. ยุทธศาสตร์การพัฒนาด้านโครงสร้างพื้นฐาน

๑.๓ สนับสนุนการก่อสร้าง ปรับปรุงไฟฟ้าและประปา

ที่	โครงการ	วัตถุประสงค์	เป้าหมาย (ผลผลิตของโครงการ)	งบประมาณและที่มา			ผลลัพธ์ที่คาดว่าจะได้รับ	หน่วยงานที่รับผิดชอบ
				๒๕๕๕ (บาท)	๒๕๕๖ (บาท)	๒๕๕๗ (บาท)		
๑	โครงการขุดเจาะบ่อบาดาล ในเขตจังหวัดเพชรบูรณ์	เพื่อแก้ไขปัญหาการขาดแคลนน้ำในการอุปโภคบริโภคของประชาชน	ขุดเจาะบ่อบาดาล ขนาด ๔ นิ้ว ลึก ๔๒.๕๐ เมตร พร้อมอุปกรณ์เครื่องสูบน้ำโยก	๑,๔๐๐,๐๐๐	๑,๐๐๐,๐๐๐	๑,๐๐๐,๐๐๐	ประชาชนมีน้ำไว้ใช้ ในการอุปโภคบริโภค ตลอดทั้งปี	กองแผนฯ
๒	โครงการจัดหาน้ำดื่มที่สะอาด เพื่อบริการประชาชน	เพื่อแก้ไขปัญหาการขาดแคลนน้ำดื่มสะอาด ให้แก่ประชาชน	จัดซื้อเครื่องผลิตน้ำดื่มพร้อมติดตั้ง และอุปกรณ์ที่เกี่ยวข้อง	๕๐๐,๐๐๐	๑,๐๐๐,๐๐๐	-	ประชาชนมีน้ำดื่มสะอาด อย่างเพียงพอ	กองแผนฯ
๓	ก่อสร้างระบบประปาหอดังสูง ในเขตจังหวัดเพชรบูรณ์	เพื่อแก้ไขปัญหาการขาดแคลนน้ำในการอุปโภคบริโภคของประชาชน	ระบบประปาหอดังสูง	๑,๐๐๐,๐๐๐	-	-	ประชาชนมีน้ำไว้ใช้ ในการอุปโภคบริโภค ตลอดทั้งปี	กองแผนฯ
๔	ก่อสร้างระบบน้ำประปาหมู่บ้าน ในเขตจังหวัดเพชรบูรณ์	เพื่อแก้ไขปัญหาการขาดแคลนน้ำในการอุปโภคบริโภคของประชาชน	ก่อสร้างระบบน้ำประปาหมู่บ้าน พร้อมวางท่อจ่ายน้ำประปา	๑,๐๐๐,๐๐๐	๒,๐๐๐,๐๐๐	-	ประชาชนมีน้ำไว้ใช้ ในการอุปโภคบริโภค ตลอดทั้งปี	กองแผนฯ
๕	ติดตั้ง/ขยายเขตไฟฟ้าแสงสว่าง ไฟฟ้าเพื่อการเกษตร ไฟแสงสว่างโซล่าเซลล์และ ฯลฯ ในเขตจังหวัดเพชรบูรณ์	เพื่อให้ประชาชนมีไฟฟ้า ใช้อย่างเพียงพอ	ขยายเขตไฟฟ้าแสงสว่าง ไฟฟ้าเพื่อการเกษตร ไฟแสงสว่างโซล่าเซลล์ และ ฯลฯ	๑,๐๐๐,๐๐๐	๑,๐๐๐,๐๐๐	-	ประชาชนมีไฟฟ้าใช้ อย่างเพียงพอ และมี คุณภาพชีวิตที่ดีขึ้น	กองแผนฯ
๖	ก่อสร้างระบบน้ำประปาภูเขา ในเขตจังหวัดเพชรบูรณ์	เพื่อแก้ไขปัญหาการขาดแคลนน้ำในการอุปโภคบริโภคของประชาชน	ก่อสร้างระบบน้ำประปาภูเขา พร้อมวางท่อจ่ายน้ำประปา	-	๒,๐๐๐,๐๐๐	-	ประชาชนมีน้ำไว้ใช้ ในการอุปโภคบริโภค ตลอดทั้งปี	กองแผนฯ

๑. ยุทธศาสตร์การพัฒนาด้านโครงสร้างพื้นฐาน

๑.๓ สนับสนุนการก่อสร้าง ปรับปรุงไฟฟ้าและประปา

ที่	โครงการ	วัตถุประสงค์	เป้าหมาย (ผลผลิตของโครงการ)	งบประมาณและที่มา			ผลลัพธ์ที่คาดว่าจะได้รับ	หน่วยงานที่รับผิดชอบ
				๒๕๕๕ (บาท)	๒๕๕๖ (บาท)	๒๕๕๗ (บาท)		
๗	ก่อสร้างระบบน้ำประปาผิวดิน ในเขตจังหวัดเพชรบูรณ์	เพื่อแก้ไขปัญหาการขาดแคลนน้ำในการอุปโภคบริโภคของประชาชน	ก่อสร้างระบบน้ำประปาผิวดินพร้อมวางท่อจ่ายน้ำประปา	-	๒,๐๐๐,๐๐๐	-	ประชาชนมีน้ำไว้ใช้ในการอุปโภคบริโภคตลอดทั้งปี	กองแผนฯ
๘	ปรับปรุงระบบน้ำประปา ในเขตจังหวัดเพชรบูรณ์	เพื่อแก้ไขปัญหาการขาดแคลนน้ำในการอุปโภคบริโภคของประชาชน	ปรับปรุงระบบน้ำประปา	-	๒,๐๐๐,๐๐๐	-	ประชาชนมีน้ำไว้ใช้ในการอุปโภคบริโภคตลอดทั้งปี	กองแผนฯ
๙	ก่อสร้างถังเก็บน้ำ (๘ ๙๙) ในเขตจังหวัดเพชรบูรณ์	เพื่อแก้ไขปัญหาการขาดแคลนน้ำในการอุปโภคบริโภคของประชาชน	ถังเก็บน้ำ (๘ ๙๙)	-	๑,๐๐๐,๐๐๐	-	ประชาชนมีน้ำไว้ใช้ในการอุปโภคบริโภคตลอดทั้งปี	กองแผนฯ
๑๐	ติดตั้งไฟจราจรบริเวณทางแยก ในเขตจังหวัดเพชรบูรณ์	เพื่อให้ประชาชนมีการคมนาคมที่ปลอดภัยและลดอุบัติเหตุแก่ประชาชน	ไฟจราจรบริเวณทางแยกสำคัญ ในเขตจังหวัดเพชรบูรณ์	-	๑,๐๐๐,๐๐๐	-	ประชาชนได้รับความปลอดภัยจากการใช้เส้นทางคมนาคม	กองแผนฯ
๑๑	สนับสนุนการติดตั้ง/ขยายเขต สัญญาณโทรศัพท์/อินเทอร์เน็ต ในเขตจังหวัดเพชรบูรณ์	เพื่อให้ประชาชนได้ใช้ในการสื่อสารอย่างเพียงพอ	ติดตั้ง/ขยายเขตสัญญาณโทรศัพท์ และอินเทอร์เน็ต	-	-	๑,๐๐๐,๐๐๐	ประชาชนมีการสื่อสารอย่างเพียงพอ	กองแผนฯ
๑๒	ก่อสร้างระบบประปา/หอถังสูง ในเขตโรงเรียนอบจ.เพชรบูรณ์ (วังชมภูวิทยาคม)	เพื่อแก้ไขปัญหาการขาดแคลนน้ำในการอุปโภคบริโภคของโรงเรียน	ระบบประปาและหอถังสูง	-	-	๑,๑๕๐,๐๐๐	ครูและนักเรียนมีน้ำไว้ใช้ในการอุปโภคบริโภคอย่างเพียงพอ	โรงเรียน อบจ.เพชรบูรณ์ (วังชมภูวิทยาคม)

๒. ยุทธศาสตร์การพัฒนาการส่งเสริมการศึกษา ศาสนา วัฒนธรรม ประเพณี การกีฬาและพัฒนาคุณภาพชีวิต

๒.๑ การส่งเสริมและสนับสนุนการพัฒนาคุณภาพการศึกษา และสื่อการเรียนการสอน

ที่	โครงการ	วัตถุประสงค์	เป้าหมาย (ผลผลิตของโครงการ)	งบประมาณและที่มา			ผลลัพธ์ที่คาดว่าจะได้รับ	หน่วยงานที่รับผิดชอบ
				๒๕๕๕ (บาท)	๒๕๕๖ (บาท)	๒๕๕๗ (บาท)		
๑	โครงการพัฒนาสื่อการเรียนการสอนให้กับโรงเรียนในเขตจังหวัดเพชรบูรณ์	เพื่อส่งเสริมและพัฒนาสื่อการเรียนการสอนให้แก่ นักเรียนให้มีประสิทธิภาพ	จัดซื้อวัสดุครุภัณฑ์ที่เกี่ยวข้อง เช่น ปากกาคอเล็คทอนิกส์ ฯลฯ	๒,๐๐๐,๐๐๐	๑,๐๐๐,๐๐๐	๑,๐๐๐,๐๐๐	นักเรียนในจังหวัดได้รับการพัฒนาการศึกษาอย่างมีประสิทธิภาพ	กองการศึกษาฯ
๒	โครงการฝึกอบรม ศึกษาดูงานของผู้บริหารสถานศึกษา ครู และบุคลากรทางการศึกษา จังหวัดเพชรบูรณ์	เพื่อเป็นการพัฒนาคุณภาพทางการศึกษาของจังหวัดเพชรบูรณ์	ผู้บริหารสถานศึกษา ครูและบุคลากรทางการศึกษาในเขตจังหวัดเพชรบูรณ์	๒๐๐,๐๐๐	๒๐๐,๐๐๐	๒๐๐,๐๐๐	ครูและบุคลากรทางการศึกษาได้รับการพัฒนาและทันต่อเหตุการณ์	กองการศึกษาฯ
๓	โครงการเตรียมความพร้อมของนักเรียนชั้นมัธยมศึกษาปีที่ ๖ ประจำปี ๒๕๕๕	เพื่อเป็นการเตรียมความพร้อมและรองรับการประเมินผลระดับชาติและการศึกษาต่อระดับอุดมศึกษา	นักเรียนชั้นมัธยมศึกษาปีที่ ๖ ในเขตจังหวัดเพชรบูรณ์	๕,๕๐๐,๐๐๐	๕,๕๐๐,๐๐๐	๕,๕๐๐,๐๐๐	นักเรียนได้รับการพัฒนาการศึกษาอย่างมีประสิทธิภาพ	กองการศึกษาฯ
๔	โครงการส่งเสริมกิจกรรมวันเด็กแห่งชาติ ประจำปี ๒๕๕๕	เพื่อส่งเสริมให้เด็กและเยาวชนได้มีส่วนร่วมในกิจกรรมต่าง ๆ	จัดกิจกรรมให้กับเด็ก เยาวชน ในเขตจังหวัดเพชรบูรณ์	๔,๐๐๐,๐๐๐	๔,๐๐๐,๐๐๐	๔,๐๐๐,๐๐๐	เด็ก เยาวชนในเขตจังหวัดเพชรบูรณ์ ได้มีส่วนร่วมในกิจกรรมต่าง ๆ	กองการศึกษาฯ

๒. ยุทธศาสตร์การพัฒนาระบบการส่งเสริมการศึกษา ศาสนา วัฒนธรรม ประเพณี การกีฬาและพัฒนาคุณภาพชีวิต

๒.๑ การส่งเสริมและสนับสนุนการพัฒนาคุณภาพการศึกษา และสื่อการเรียนการสอน

ที่	โครงการ	วัตถุประสงค์	เป้าหมาย (ผลผลิตของโครงการ)	งบประมาณและที่มา			ผลลัพธ์ที่คาดว่าจะได้รับ	หน่วยงานที่รับผิดชอบ
				๒๕๕๕ (บาท)	๒๕๕๖ (บาท)	๒๕๕๗ (บาท)		
๕	โครงการพัฒนาทักษะการเรียนรู้ การส่งเสริมสุขภาพ และพัฒนาบุคลากรทางการศึกษาของจังหวัดเพชรบูรณ์	เพื่อพัฒนาการศึกษาในเขตพื้นที่การศึกษาประถมศึกษาเพชรบูรณ์ เขต ๑,๒,๓ และสำนักงานเขตพื้นที่การศึกษามัธยมเขต ๔๐	-จัดซื้อสื่อการเรียนการสอนให้แก่โรงเรียนในเขตจังหวัดเพชรบูรณ์ -จัดซื้ออุปกรณ์สนามเด็กเล่นให้แก่โรงเรียนในเขตจังหวัดเพชรบูรณ์	๓๒,๐๐๐,๐๐๐	-	-	การศึกษาในจังหวัดเพชรบูรณ์ ได้รับการพัฒนา	กองการศึกษาฯ
๖	โครงการจัดซื้อครุภัณฑ์การศึกษาพร้อมติดตั้ง	เพื่อพัฒนาศักยภาพการศึกษา และส่งเสริมการเรียนการสอน ๘ กลุ่มสาระ แก่นักเรียน นักศึกษา ครู บุคลากรทางการศึกษาสำหรับโรงเรียนในเขตจังหวัดเพชรบูรณ์	ครุภัณฑ์การศึกษาพร้อมติดตั้ง	๔,๐๓๕,๕๐๐	-	-	การศึกษาในจังหวัดเพชรบูรณ์ ได้รับการพัฒนา	กองการศึกษาฯ
๗	โครงการมหกรรมจัดการศึกษาท้องถิ่น ระดับภาค และระดับประเทศ	เพื่อเข้าร่วมในกิจกรรมการจัดการศึกษาท้องถิ่น ระดับภาคและระดับประเทศ	ค่าวัสดุอุปกรณ์ ค่าเช่าที่พัก ค่าพาหนะ ค่าเบี้ยเลี้ยง ค่าอาหาร และเครื่องดื่ม และอื่น ๆ ที่เกี่ยวข้อง	๓๐๐,๐๐๐	๓๐๐,๐๐๐	๓๐๐,๐๐๐	ผู้เข้าร่วมมหกรรมจัดการศึกษาท้องถิ่น ได้รับการพัฒนาการศึกษาอย่างมีประสิทธิภาพ	กองการศึกษาฯ

๒. ยุทธศาสตร์การพัฒนาระบบการส่งเสริมการศึกษา ศาสนา วัฒนธรรม ประเพณี การกีฬาและพัฒนาคุณภาพชีวิต

๒.๑ การส่งเสริมและสนับสนุนการพัฒนาคุณภาพการศึกษา และสื่อการเรียนการสอน

ที่	โครงการ	วัตถุประสงค์	เป้าหมาย (ผลผลิตของโครงการ)	งบประมาณและที่มา			ผลลัพธ์ที่คาดว่าจะได้รับ	หน่วยงานที่รับผิดชอบ
				๒๕๕๕ (บาท)	๒๕๕๖ (บาท)	๒๕๕๗ (บาท)		
๘	โครงการพัฒนาศักยภาพด้านการจัดการศึกษาให้กับโรงเรียนในจังหวัดเพชรบูรณ์	เพื่อเป็นการพัฒนาศักยภาพด้านการจัดการศึกษา และเสริมสร้างจินตนาการ สมรรถภาพ พัฒนาทักษะความคิดริเริ่มสร้างสรรค์แก่นักเรียนในจังหวัด	-จัดซื้อตัวต่อเสริมสร้างจินตนาการ -จัดซื้อครุภัณฑ์การศึกษาใน ๘ กลุ่มสาระ พร้อมติดตั้ง -จัดซื้อกระดาน Green Bord	๖,๐๐๐,๐๐๐ ๔,๐๓๕,๕๐๐ ๓,๕๐๐,๐๐๐	- - -	- - -	การจัดการศึกษาของโรงเรียนในจังหวัดเพชรบูรณ์มีศักยภาพ	กองการศึกษาฯ
๙	โครงการเสริมสร้างความรู้และพัฒนาทักษะความสามารถทางด้านวิทยาศาสตร์ให้กับเด็กและเยาวชน ของศูนย์วิทยาศาสตร์เพื่อการเรียนรู้ องค์การบริหารส่วนจังหวัดเพชรบูรณ์	เพื่อส่งเสริมให้เด็กและเยาวชนหันมาให้ความสนใจทางด้านวิทยาศาสตร์เพิ่มมากขึ้น	จัดกิจกรรมต่าง ๆ ในการประกวดและแข่งขันเกี่ยวกับด้านวิทยาศาสตร์	๑,๐๐๐,๐๐๐	-	-	เด็กและเยาวชนได้มีโอกาสเรียนรู้ด้านวิทยาศาสตร์เพิ่มมากขึ้น	กองการศึกษาฯ
๑๐	โครงการส่งเสริมและพัฒนาศูนย์วิทยาศาสตร์เพื่อการเรียนรู้ องค์การบริหารส่วนจังหวัดเพชรบูรณ์	เพื่อเป็นแหล่งเรียนรู้ให้กับเด็ก เยาวชน และประชาชน โดยทั่วไป	จัดซื้อหนังสือเกี่ยวกับวิทยาศาสตร์	๒๐๐,๐๐๐	-	-	เด็ก เยาวชน ประชาชน มีหนังสือสำหรับศึกษาค้นคว้าหาความรู้ด้านวิทยาศาสตร์มากขึ้น	กองการศึกษาฯ

๒. ยุทธศาสตร์การพัฒนาระบบการส่งเสริมการศึกษา ศาสนา วัฒนธรรม ประเพณี การกีฬาและพัฒนาคุณภาพชีวิต

๒.๑ การส่งเสริมและสนับสนุนการพัฒนาคุณภาพการศึกษา และสื่อการเรียนการสอน

ที่	โครงการ	วัตถุประสงค์	เป้าหมาย (ผลผลิตของโครงการ)	งบประมาณและที่มา			ผลลัพธ์ที่คาดว่าจะได้รับ	หน่วยงานที่รับผิดชอบ
				๒๕๕๕ (บาท)	๒๕๕๖ (บาท)	๒๕๕๗ (บาท)		
๑๑	โครงการคัดเลือกครูดีเด่นและครูสอนดี อบจ.เพชรบูรณ์	เพื่อส่งเสริมและเพิ่มขวัญกำลังใจแก่บุคลากรครูในจังหวัดเพชรบูรณ์	จ่ายเป็นค่าใช้จ่ายที่เกี่ยวข้อง เช่น เงินรางวัล ถ้วยรางวัล ฯลฯ	๒๐,๐๐๐	๒๐๐,๐๐๐	-	บุคลากรครูมีขวัญและกำลังใจในการปฏิบัติงานและเป็นเกียรติประวัติ	กองการศึกษาฯ
๑๒	โครงการจัดทำศูนย์ข้อมูลแห่งการเรียนรู้ด้านวิทยาศาสตร์ (Basic Science Center) ของโรงเรียนในเขตจังหวัดเพชรบูรณ์	เพื่อจัดเป็นห้องเรียนสำหรับการเรียนรู้ด้านวิทยาศาสตร์ของโรงเรียนในเขตจังหวัดเพชรบูรณ์	ศูนย์ข้อมูลแห่งการเรียนรู้ด้านวิทยาศาสตร์ (Basic Science Center) ในเขตจังหวัดเพชรบูรณ์	๒,๕๐๐,๐๐๐	-	-	นักเรียน นักศึกษามีความเข้าใจด้านวิทยาศาสตร์เป็นอย่างดี	กองการศึกษาฯ
๑๓	โครงการเสริมสร้างสุขภาพจิตที่ดีด้วยดนตรีในสถานศึกษา	เพื่อสนับสนุนให้เด็กและเยาวชนในสถานศึกษาได้ใช้เวลาว่างให้เกิดประโยชน์เสริมสร้างด้านสุขภาพจิตใจ	จัดซื้อเครื่องดนตรีหรือเครื่องดนตรีวงดุริยางค์ ฯลฯ	๑,๐๐๐,๐๐๐	-	-	เด็กและเยาวชนในสถานศึกษาได้ใช้เวลาว่างให้เกิดประโยชน์เสริมสร้างด้านสุขภาพจิตใจ	กองการศึกษาฯ
๑๔	โครงการจัดทำศูนย์ข้อมูลแห่งการเรียนรู้ด้านสารสนเทศ (E-Classroom) ของโรงเรียนในเขตจังหวัดเพชรบูรณ์	เพื่อจัดเป็นห้องเรียนสำหรับการเรียนรู้ด้านสารสนเทศของโรงเรียนในเขตจังหวัดเพชรบูรณ์	ศูนย์ข้อมูลแห่งการเรียนรู้ด้านสารสนเทศ (E-Classroom) ในเขตจังหวัดเพชรบูรณ์	-	๕,๐๐๐,๐๐๐	-	นักเรียน นักศึกษามีความเข้าใจด้านสารสนเทศเป็นอย่างดี	กองการศึกษาฯ

๒. ยุทธศาสตร์การพัฒนาการส่งเสริมการศึกษา ศาสนา วัฒนธรรม ประเพณี การกีฬาและพัฒนาคุณภาพชีวิต

๒.๑ การส่งเสริมและสนับสนุนการพัฒนาคุณภาพการศึกษา และสื่อการเรียนการสอน

ที่	โครงการ	วัตถุประสงค์	เป้าหมาย (ผลผลิตของโครงการ)	งบประมาณและที่มา			ผลลัพธ์ที่คาดว่าจะได้รับ	หน่วยงานที่รับผิดชอบ
				๒๕๕๕ (บาท)	๒๕๕๖ (บาท)	๒๕๕๗ (บาท)		
๑๕	โครงการจัดทำห้อง E-Learning Class Connect	เพื่อจัดเป็นห้องเรียนสำหรับการเรียนรู้ด้านสารสนเทศของโรงเรียนในเขตจังหวัดเพชรบูรณ์	ห้อง E-Learning Class Connect ในเขตจังหวัดเพชรบูรณ์	-	๕,๐๐๐,๐๐๐	-	นักเรียน นักศึกษามีความเข้าใจด้านสารสนเทศเป็นอย่างดี	กองการศึกษาฯ
๑๖	โครงการพัฒนาระบบโสตทัศนศึกษาของโรงเรียนในเขตจังหวัดเพชรบูรณ์	เพื่อส่งเสริมและพัฒนาระบบโสตทัศนศึกษาของโรงเรียนให้มีประสิทธิภาพ	จัดซื้อวัสดุครุภัณฑ์ที่เกี่ยวข้อง เช่น โปรเจคเตอร์ Dijital Board เครื่องฉายภาพสามมิติ โทรทัศน์ เครื่องเล่นดีวีดี สื่อมัลติมีเดีย จานรับสัญญาณดาวเทียม ฯลฯ	-	๕,๐๐๐,๐๐๐	-	นักเรียน นักศึกษาได้รับการพัฒนาการศึกษาอย่างมีประสิทธิภาพ	กองการศึกษาฯ
๑๗	โครงการสนับสนุนส่งเสริมการจัดการศึกษาแบบมีส่วนร่วมของสถานศึกษาในเขตจังหวัดเพชรบูรณ์	เพื่อเป็นการแลกเปลี่ยนความรู้และสนับสนุนส่งเสริมการจัดการศึกษาให้มีคุณภาพ	อบรมสัมมนาระหว่างสถานศึกษาในเขตจังหวัดเพชรบูรณ์	-	๑,๐๐๐,๐๐๐	-	สถานศึกษาในจังหวัดเพชรบูรณ์ ได้แลกเปลี่ยนเรียนรู้กับหน่วยงานต่างๆ ทำให้การจัดการศึกษามีคุณภาพยิ่งขึ้น	กองการศึกษาฯ

๒. ยุทธศาสตร์การพัฒนาระบบการส่งเสริมการศึกษา ศาสนา วัฒนธรรม ประเพณี การกีฬาและพัฒนาคุณภาพชีวิต

๒.๑ การส่งเสริมและสนับสนุนการพัฒนาคุณภาพการศึกษา และสื่อการเรียนการสอน

ที่	โครงการ	วัตถุประสงค์	เป้าหมาย (ผลผลิตของโครงการ)	งบประมาณและที่มา			ผลลัพธ์ที่คาดว่าจะได้รับ	หน่วยงานที่รับผิดชอบ
				๒๕๕๕ (บาท)	๒๕๕๖ (บาท)	๒๕๕๗ (บาท)		
๑๘	โครงการพัฒนาผู้เรียนสู่ประชาคมอาเซียน	เพื่อให้ นักเรียน ครู และบุคลากรทางการศึกษามีความรู้และเข้าใจและเตรียมความพร้อมด้านการศึกษาสู่ประชาคมอาเซียน	นักเรียน ครู และบุคลากรทางการศึกษาในจังหวัดเพชรบูรณ์	-	-	๑,๐๐๐,๐๐๐	นักเรียน ครู และบุคลากรทางการศึกษามีความรู้ความเข้าใจและเตรียมพร้อมเข้าสู่ประชาคมอาเซียน	กองการศึกษาฯ
๑๙	โครงการพัฒนาสถานศึกษาสู่มาตรฐานสากล	เพื่อให้ นักเรียน ครู และบุคลากรทางการศึกษามีความรู้และเข้าใจในการจัดการเรียนการสอนสู่มาตรฐานสากล	นักเรียน ครู และบุคลากรทางการศึกษาในจังหวัดเพชรบูรณ์	-	-	๑,๐๐๐,๐๐๐	นักเรียน ครู และบุคลากรทางการศึกษามีความรู้ความเข้าใจในการจัดการเรียนการสอนสู่สากล	กองการศึกษาฯ
๒๐	โครงการพัฒนาด้านวิชาการของครูและบุคลากรทางการศึกษาโรงเรียน อบจ.เพชรบูรณ์ (วังชมภูวิทยาคม)	เพื่อเป็นการพัฒนาศักยภาพครูปฏิบัติการสอนกลุ่มสาระการเรียนรู้ต่าง ๆ	ครูผู้ปฏิบัติการสอนกลุ่มสาระต่าง ๆ	๑๐๐,๐๐๐	๑๐๐,๐๐๐	๑๐๐,๐๐๐	ครูปฏิบัติการสอนกลุ่มสาระการเรียนรู้ต่าง ๆ มีศักยภาพในการจัดการเรียนการสอนเพิ่มขึ้น	โรงเรียน อบจ.เพชรบูรณ์ (วังชมภูวิทยาคม)
๒๑	โครงการอบรมเชิงปฏิบัติการปฏิบัติตนตามสุขบัญญัติแห่งชาติ ๑๐ ประการ	เพื่ออบรมให้ความรู้ในการปฏิบัติตนตามสุขบัญญัติฯ แก่เด็กนักเรียน	จัดกิจกรรมอบรมเชิงปฏิบัติการในโรงเรียนอบจ.เพชรบูรณ์ (วังชมภูวิทยาคม)	๑๐๐,๐๐๐	๑๐๐,๐๐๐	๑๐๐,๐๐๐	นักเรียนมีความรู้ในการปฏิบัติตนตามสุขบัญญัติแห่งชาติ	โรงเรียน อบจ.เพชรบูรณ์ (วังชมภูวิทยาคม)

๒. ยุทธศาสตร์การพัฒนาระบบการส่งเสริมการศึกษา ศาสนา วัฒนธรรม ประเพณี การกีฬาและพัฒนาคุณภาพชีวิต

๒.๑ การส่งเสริมและสนับสนุนการพัฒนาคุณภาพการศึกษา และสื่อการเรียนการสอน

ที่	โครงการ	วัตถุประสงค์	เป้าหมาย (ผลผลิตของโครงการ)	งบประมาณและที่มา			ผลลัพธ์ที่คาดว่าจะได้รับ	หน่วยงานที่รับผิดชอบ
				๒๕๕๕ (บาท)	๒๕๕๖ (บาท)	๒๕๕๗ (บาท)		
๒๒	โครงการส่งเสริมกิจกรรมงานชุมนุมลูกเสือท้องถิ่นแห่งชาติ	เพื่อส่งเสริมและเข้าร่วมในกิจกรรมงานชุมนุมลูกเสือท้องถิ่นแห่งชาติ	ลูกเสือ เนตรนารี ครูผู้กำกับดูแลของโรงเรียนอบจ.เพชรบูรณ์ (วังชมภูวิทยาคม)	๔๐,๐๐๐	๔๐,๐๐๐	๔๐,๐๐๐	ลูกเสือ เนตรนารี ครูผู้กำกับดูแลได้เข้าร่วมในกิจกรรม	โรงเรียนอบจ.เพชรบูรณ์ (วังชมภูวิทยาคม)
๒๓	โครงการสอนเสริมนักเรียน	เพื่อจัดกิจกรรมสอนเสริมนอกเวลาเรียนปกติ วันหยุดหรือช่วงปิดภาคเรียน	นักเรียนของโรงเรียนอบจ.เพชรบูรณ์ (วังชมภูวิทยาคม)	๓๐๐,๐๐๐	๓๐๐,๐๐๐	๓๐๐,๐๐๐	นักเรียนได้มีความรู้ความเข้าใจในการเรียนรู้	โรงเรียนอบจ.เพชรบูรณ์ (วังชมภูวิทยาคม)
๒๔	โครงการส่งเสริมและพัฒนาคุณภาพการศึกษาของนักเรียนห้องเรียนพิเศษ EP (English Program)	เพื่อพัฒนากระบวนการจัดการเรียนการสอนในห้องเรียนพิเศษ EP (English Program)	-จัดกิจกรรมการเรียนการสอน -ค่าตอบแทนครูต่างประเทศ และอื่น ๆ ที่เกี่ยวข้อง	๑,๓๐๐,๐๐๐	๑,๓๐๐,๐๐๐	๑,๓๐๐,๐๐๐	นักเรียนห้องเรียนพิเศษได้รับการส่งเสริมและพัฒนาให้มีคุณภาพ	โรงเรียนอบจ.เพชรบูรณ์ (วังชมภูวิทยาคม)
๒๕	โครงการส่งเสริมพัฒนาคุณธรรมจริยธรรมนักเรียน	เพื่อพัฒนาคุณลักษณะอันพึงประสงค์ของนักเรียนด้านคุณธรรม จริยธรรม	นักเรียนและบุคลากรของร.ร.อบจ.เพชรบูรณ์(วังชมภูวิทยาคม)	๑๐๐,๐๐๐	๑๐๐,๐๐๐	๑๐๐,๐๐๐	นักเรียนมีคุณลักษณะอันพึงประสงค์	โรงเรียนอบจ.เพชรบูรณ์ (วังชมภูวิทยาคม)
๒๖	โครงการประกวดวงดนตรีลูกทุ่ง	เพื่อส่งเสริมกิจกรรมเกี่ยวกับการประกวดวงดนตรีลูกทุ่งของโรงเรียนอบจ.เพชรบูรณ์ (วังชมภูวิทยาคม)	-ค่าจัดสถานที่ ค่าตอบแทนวิทยากร ถ้วยรางวัล และอื่น ๆ ที่เกี่ยวข้อง	๕๐๐,๐๐๐	-	-	วงดนตรีลูกทุ่งของโรงเรียนได้รับการส่งเสริม	โรงเรียนอบจ.เพชรบูรณ์ (วังชมภูวิทยาคม)

๒. ยุทธศาสตร์การพัฒนาระบบการส่งเสริมการศึกษา ศาสนา วัฒนธรรม ประเพณี การกีฬาและพัฒนาคุณภาพชีวิต

๒.๑ การส่งเสริมและสนับสนุนการพัฒนาคุณภาพการศึกษา และสื่อการเรียนการสอน

ที่	โครงการ	วัตถุประสงค์	เป้าหมาย (ผลผลิตของโครงการ)	งบประมาณและที่มา			ผลลัพธ์ที่คาดว่าจะได้รับ	หน่วยงานที่รับผิดชอบ
				๒๕๕๕ (บาท)	๒๕๕๖ (บาท)	๒๕๕๗ (บาท)		
๒๗	โครงการพัฒนาการจัดทำแผนพัฒนาการศึกษา	เพื่อพัฒนาการจัดทำแผนพัฒนาการศึกษาของโรงเรียน อบจ.เพชรบูรณ์ (วังชมภูวิทยาคม)	-จัดทำแผนพัฒนาการศึกษา -ประกวดองค์กรปกครองส่วนท้องถิ่นจัดทำแผนพัฒนาดีเด่น	๑๐๐,๐๐๐ ๒๐๐,๐๐๐	-	-	การจัดทำแผนพัฒนาการศึกษามีคุณภาพ	โรงเรียน อบจ.เพชรบูรณ์ (วังชมภูวิทยาคม)
๒๘	โครงการปรับปรุงหลักสูตรสถานศึกษา	เพื่อปรับปรุงหลักสูตรสถานศึกษาของโรงเรียน อบจ.เพชรบูรณ์ (วังชมภูวิทยาคม)	หลักสูตรสถานศึกษาขั้นพื้นฐาน ทุกกลุ่มสาระการเรียนรู้	๑๕,๐๐๐	๑๕,๐๐๐	๑๕,๐๐๐	โรงเรียนอบจ.เพชรบูรณ์ (วังชมภูวิทยาคม) ได้ปรับปรุงหลักสูตรอย่างมีประสิทธิภาพ	โรงเรียน อบจ.เพชรบูรณ์ (วังชมภูวิทยาคม)
๒๙	โครงการพัฒนาครูและบุคลากรทางการศึกษา	เพื่อเป็นการพัฒนาคุณภาพทางการศึกษาของโรงเรียน อบจ.เพชรบูรณ์ (วังชมภูวิทยาคม)	ครูและบุคลากรทางการศึกษาของโรงเรียนอบจ.เพชรบูรณ์ (วังชมภูวิทยาคม)	๓๕๐,๐๐๐	๓๕๐,๐๐๐	๓๕๐,๐๐๐	ครูและบุคลากรทางการศึกษาได้รับการพัฒนาและทันต่อเหตุการณ์	โรงเรียน อบจ.เพชรบูรณ์ (วังชมภูวิทยาคม)
๓๐	โครงการพัฒนาการจัดการศึกษาโดยใช้โรงเรียนเป็นฐาน	เพื่อดำเนินการพัฒนาการจัดการศึกษา	นักเรียนและบุคลากรของ ร.ร.อบจ.เพชรบูรณ์(วังชมภูวิทยาคม)	๑,๐๐๐,๐๐๐	๑,๐๐๐,๐๐๐	๑,๐๐๐,๐๐๐	การจัดการศึกษาของ ร.ร.อบจ.เพชรบูรณ์ (วังชมภูวิทยาคม) ได้รับการพัฒนาขึ้น	โรงเรียน อบจ.เพชรบูรณ์ (วังชมภูวิทยาคม)

๒. ยุทธศาสตร์การพัฒนาระบบการส่งเสริมการศึกษา ศาสนา วัฒนธรรม ประเพณี การกีฬาและพัฒนาคุณภาพชีวิต

๒.๑ การส่งเสริมและสนับสนุนการพัฒนาคุณภาพการศึกษา และสื่อการเรียนการสอน

ที่	โครงการ	วัตถุประสงค์	เป้าหมาย (ผลผลิตของโครงการ)	งบประมาณและที่มา			ผลลัพธ์ที่คาดว่าจะได้รับ	หน่วยงานที่รับผิดชอบ
				๒๕๕๕ (บาท)	๒๕๕๖ (บาท)	๒๕๕๗ (บาท)		
๓๑	โครงการพัฒนาการจัดการเรียนการสอนให้แก่โรงเรียนอบจ.เพชรบูรณ์ (วังชมภูวิทยาคม)	เพื่อสนับสนุนให้เด็กนักเรียนได้พัฒนาทักษะและความรู้ให้มีคุณภาพมากยิ่งขึ้น	จัดซื้อวัสดุครุภัณฑ์ที่เกี่ยวข้อง เช่น -เครื่องดนตรีและอุปกรณ์ -เครื่องคอมพิวเตอร์ PC Desktop จำนวน ๓๑ เครื่อง -เครื่องสำรองไฟฟ้า ขนาด ๑ KVA จำนวน ๓๑ เครื่อง -หนังสือประจำห้องสมุดโรงเรียน ฯ -พัฒนาแหล่งเรียนรู้ของโรงเรียน -หนังสือประจำห้องเรียน EP และอื่น ๆ ฯลฯ	๑,๐๐๐,๐๐๐ ๖๔๔,๘๐๐ ๑๗๙,๘๐๐ ๗๐๐,๐๐๐ ๓๐,๐๐๐ ๔๕๐,๐๐๐	- - - - - -	- - - - - -	นักเรียนได้มีความรู้ความเข้าใจและได้พัฒนาทักษะอย่างมีคุณภาพ	โรงเรียน อบจ.เพชรบูรณ์ (วังชมภูวิทยาคม)
๓๒	โครงการติดตั้ง/เชื่อมต่ออินเทอร์เน็ตความเร็วสูงพร้อมค่าเช่าสัญญาณ	เพื่อบริการอินเทอร์เน็ตในการศึกษาและการสืบค้นข้อมูลต่าง ๆ แก่นักเรียนและบุคลากรของโรงเรียน	อินเทอร์เน็ตความเร็วสูงพร้อมค่าเช่าสัญญาณ	๙,๖๐๐	๙,๖๐๐	๙,๖๐๐	นักเรียนและบุคลากรของโรงเรียนมีความรู้ทันสมัย ทันต่อเหตุการณ์ปัจจุบัน	โรงเรียน อบจ.เพชรบูรณ์ (วังชมภูวิทยาคม)

๒. ยุทธศาสตร์การพัฒนาระบบส่งเสริมการศึกษา ศาสนา วัฒนธรรม ประเพณี การกีฬาและพัฒนาคุณภาพชีวิต

๒.๑ การส่งเสริมและสนับสนุนการพัฒนาคุณภาพการศึกษา และสื่อการเรียนการสอน

ที่	โครงการ	วัตถุประสงค์	เป้าหมาย (ผลผลิตของโครงการ)	งบประมาณและที่มา			ผลลัพธ์ที่คาดว่าจะได้รับ	หน่วยงานที่รับผิดชอบ
				๒๕๕๕ (บาท)	๒๕๕๖ (บาท)	๒๕๕๗ (บาท)		
๓๓	โครงการจัดซื้อเครื่องแต่งกายของโรงเรียนอบจ.เพชรบูรณ์ (วังชมภูวิทยาคม)	เพื่อให้นักเรียนแต่งกายอย่างมีเอกลักษณ์เหมาะสมและเป็นระเบียบ	- ชุดท้องถิ่น - ชุดพลศึกษา ฯลฯ	๒๐๐,๐๐๐ ๔๕๐,๐๐๐	๒๐๐,๐๐๐ ๔๕๐,๐๐๐	๒๐๐,๐๐๐ ๔๕๐,๐๐๐	นักเรียนแต่งกายอย่างมีเอกลักษณ์เหมาะสมและเป็นระเบียบ	โรงเรียน อบจ.เพชรบูรณ์ (วังชมภูวิทยาคม)
๓๔	โครงการจ้างครูสอนภาษาต่างประเทศ	เพื่อพัฒนาความรู้ความสามารถของนักเรียนในการศึกษาภาษาต่างประเทศ	ครูสอนภาษาต่างประเทศ เช่นภาษาจีน อังกฤษ ญี่ปุ่น ฯลฯ	-	-	๖๐๐,๐๐๐	นักเรียนมีความรู้ความสามารถในการศึกษาภาษาต่างประเทศ	โรงเรียน อบจ.เพชรบูรณ์ (วังชมภูวิทยาคม)
๓๕	โครงการติวเข้มเพื่อพัฒนาผลสัมฤทธิ์ทางการเรียนและเตรียมสอบแข่งขัน	เพื่อพัฒนาผลสัมฤทธิ์ทางการเรียนของนักเรียนและเตรียมสอบแข่งขัน	นักเรียนของร.ร.อบจ.เพชรบูรณ์ (วังชมภูวิทยาคม)	-	-	๕๐๐,๐๐๐	นักเรียนมีผลสัมฤทธิ์ทางการเรียนสูงขึ้น และสอบแข่งขันเรียนต่อในระดับอุดมศึกษาได้	โรงเรียน อบจ.เพชรบูรณ์ (วังชมภูวิทยาคม)

๒. ยุทธศาสตร์การพัฒนาระบบการส่งเสริมการศึกษา ศาสนา วัฒนธรรม ประเพณี การกีฬาและพัฒนาคุณภาพชีวิต

๒.๒ การส่งเสริมและสนับสนุนศาสนา ประเพณี อนุรักษ์สืบสานวัฒนธรรม ประวัติศาสตร์และภูมิปัญญาท้องถิ่น

ที่	โครงการ	วัตถุประสงค์	เป้าหมาย (ผลผลิตของโครงการ)	งบประมาณและที่มา			ผลลัพธ์ที่คาดว่าจะได้รับ	หน่วยงานที่รับผิดชอบ
				๒๕๕๕ (บาท)	๒๕๕๖ (บาท)	๒๕๕๗ (บาท)		
๑	โครงการจัดงานประเพณีของจังหวัดเพชรบูรณ์	เพื่อเป็นการสืบสานงานประเพณีท้องถิ่นของจังหวัดเพชรบูรณ์	สนับสนุนการจัดกิจกรรมประเพณี เช่น บุญบั้งไฟ, สงกรานต์, ลอยกระทง มะขามหวาน, อุ้มพระดำน้ำ เส็งกลองฯ และประเพณีอื่น ๆ ฯลฯ	๕,๗๐๐,๐๐๐	-	-	ประชาชนได้ร่วมอนุรักษ์ประเพณีท้องถิ่นไว้สืบต่อไป	กองการศึกษาฯ
๒	ก่อสร้างมัสยิดกลางจังหวัดเพชรบูรณ์	เพื่อเป็นศูนย์กลางในการสอนศาสนาอิสลามให้แก่ประชาชนจังหวัดเพชรบูรณ์	หมู่ที่ ๙ เทศบาลตำบลวังชมภู	-	๒,๕๐๐,๐๐๐	-	ประชาชนมีความรู้และความเข้าใจเกี่ยวกับศาสนาอิสลามยิ่งขึ้น	กองการศึกษาฯ
๓	โครงการก่อสร้างศาสนสถานในเขตจังหวัดเพชรบูรณ์	เพื่อเป็นการอนุรักษ์วัฒนธรรม ประเพณี ด้านพุทธศาสนา	ก่อสร้างศาสนสถานในจังหวัดเพชรบูรณ์	-	๕,๐๐๐,๐๐๐	-	ประชาชนได้ร่วมในการวัฒนธรรม ประเพณี ด้านพุทธศาสนา	กองการศึกษาฯ
๔	โครงการจัดทำและเผยแพร่ข้อมูลทางด้านวัฒนธรรมจังหวัดเพชรบูรณ์	เพื่อเป็นการเผยแพร่วัฒนธรรม ประเพณีแก่ประชาชน	จัดทำข้อมูลด้านวัฒนธรรมของจังหวัดเพชรบูรณ์	-	-	๕,๐๐๐,๐๐๐	ประชาชนได้รับทราบข้อมูลด้านวัฒนธรรมประเพณีของจังหวัดเพชรบูรณ์	กองการศึกษาฯ

๒. ยุทธศาสตร์การพัฒนาการส่งเสริมการศึกษา ศาสนา วัฒนธรรม ประเพณี การกีฬาและพัฒนาคุณภาพชีวิต

๒.๓ การส่งเสริมและสนับสนุนด้านการกีฬาและพลานามัย

ที่	โครงการ	วัตถุประสงค์	เป้าหมาย (ผลผลิตของโครงการ)	งบประมาณและที่มา			ผลลัพธ์ที่คาดว่าจะได้รับ	หน่วยงานที่รับผิดชอบ
				๒๕๕๕ (บาท)	๒๕๕๖ (บาท)	๒๕๕๗ (บาท)		
๑	โครงการส่งเสริมพัฒนาทักษะการเรียนรู้ตามวัยของเด็ก และส่งเสริมสุขภาพของเด็กชุมชนในเขตจังหวัดเพชรบูรณ์	เพื่อพัฒนาทักษะการเรียนรู้ตามวัย พร้อมทั้งส่งเสริมสุขภาพของเด็กในชุมชน	จัดซื้ออุปกรณ์ชุดเครื่องสนามเด็กเล่นพร้อมติดตั้งลานคอนกรีต	๘,๐๐๐,๐๐๐	-	-	เด็กในชุมชนได้พัฒนาทักษะการเรียนรู้ตามวัย และมีสุขภาพแข็งแรง	กองแผนฯ
๒	โครงการส่งเสริมกีฬาของจังหวัดเพชรบูรณ์	เพื่อส่งเสริมกิจกรรมการแข่งขันกีฬาระดับอำเภอ ระดับจังหวัด ระดับภาค ระดับประเทศ	จัดกิจกรรมการแข่งขันกีฬาของหน่วยงานต่าง ๆ ในจังหวัดเพชรบูรณ์	๒,๐๐๐,๐๐๐	๑,๐๐๐,๐๐๐	๑,๐๐๐,๐๐๐	หน่วยงานต่างๆ ในจังหวัดได้ร่วมกันจัดกิจกรรมการแข่งขันกีฬา	กองการศึกษาฯ
๓	โครงการก่อสร้าง/ปรับปรุงสนามกีฬา/ลานเอนกประสงค์ในเขตจังหวัดเพชรบูรณ์	เพื่อส่งเสริมให้ประชาชนในชุมชนได้ออกกำลังกาย	สนามกีฬา/ลานกีฬาเอนกประสงค์	๑๓,๐๐๐,๐๐๐	-	-	ประชาชนในชุมชนได้ออกกำลังกาย และมีสุขภาพแข็งแรงสมบูรณ์	กองการศึกษาฯ
๔	โครงการแข่งขันกีฬาเยาวชนแห่งชาติ กีฬาแห่งชาติ และกีฬาคณพิการแห่งชาติ	เพื่อจัดกิจกรรมการแข่งขันกีฬาเยาวชนแห่งชาติ กีฬาแห่งชาติ กีฬาคณพิการแห่งชาติ	จัดกิจกรรมการแข่งขันกีฬาแห่งชาติ กีฬาเยาวชนแห่งชาติ กีฬาคณพิการแห่งชาติ ฯลฯ	๒,๐๐๐,๐๐๐	๑,๐๐๐,๐๐๐	๑,๐๐๐,๐๐๐	การกีฬาเยาวชนแห่งชาติ กีฬาแห่งชาติ กีฬาคณพิการแห่งชาติได้รับการพัฒนา	กองการศึกษาฯ
๕	โครงการก่อสร้างอาคารออกกำลังกายในร่มในเขตจังหวัดเพชรบูรณ์	เพื่อจัดกิจกรรมกีฬา และการจัดกิจกรรมต่างๆ ของชุมชน	อาคารคสล.พื้นที่ใช้สอยไม่น้อยกว่า ๑,๔๐๐ ตารางเมตร	-	๑,๐๐๐,๐๐๐	-	ชุมชนมีสถานที่ในการออกกำลังกายและการจัดกิจกรรมต่าง ๆ	กองการศึกษาฯ

๒. ยุทธศาสตร์การพัฒนาการส่งเสริมการศึกษา ศาสนา วัฒนธรรม ประเพณี การกีฬาและพัฒนาคุณภาพชีวิต

๒.๓ การส่งเสริมและสนับสนุนด้านการกีฬาและพลานามัย

ที่	โครงการ	วัตถุประสงค์	เป้าหมาย (ผลผลิตของโครงการ)	งบประมาณและที่มา			ผลลัพธ์ที่คาดว่าจะได้รับ	หน่วยงานที่รับผิดชอบ
				๒๕๕๕ (บาท)	๒๕๕๖ (บาท)	๒๕๕๗ (บาท)		
๖	โครงการส่งเสริมสุขภาพอนามัยให้กับประชาชนในจังหวัดเพชรบูรณ์	เพื่อส่งเสริมให้เด็ก เยาวชน และประชาชนในชุมชน ได้ออกกำลังกาย	จัดซื้อครุภัณฑ์ที่เกี่ยวข้อง เช่น -เครื่องออกกำลังกายในร่ม -เครื่องออกกำลังกายกลางแจ้ง -อุปกรณ์สนามเด็กเล่น และอื่น ๆ ฯลฯ	-	๕,๐๐๐,๐๐๐	-	ประชาชนในชุมชน ได้ออกกำลังกาย และมีสุขภาพแข็งแรงสมบูรณ์	กองการศึกษาฯ
๗	โครงการก่อสร้างสนามกีฬาในร่ม ในจังหวัดเพชรบูรณ์	เพื่อจัดกิจกรรมกีฬา และจัดกิจกรรมต่าง ๆ ของชุมชน	อาคารคสล.พื้นที่ใช้สอยไม่น้อยกว่า ๑,๕๐๐ตารางเมตร, ระบบไฟฟ้า เครื่องเสียงและอื่น ๆ	-	๕,๐๐๐,๐๐๐	-	ชุมชนมีสถานที่ในการออกกำลังกายและการจัดกิจกรรมต่าง ๆ	กองการศึกษาฯ
๘	โครงการก่อสร้างสนามฟุตบอลหน้าท่าว่าการอำเภอเมืองจ.เพชรบูรณ์	เพื่อส่งเสริมให้ประชาชนในชุมชนได้ออกกำลังกาย	สนามฟุตบอล จำนวน ๑ แห่ง	-	๒,๐๐๐,๐๐๐	-	ประชาชนในชุมชน ได้ออกกำลังกาย และมีสุขภาพแข็งแรงสมบูรณ์	กองการศึกษาฯ
๙	โครงการการแข่งขันกีฬานักเรียนสังกัดอปท.ระดับภาคและระดับประเทศ	เพื่อพัฒนาด้านสุขภาพกาย และสุขภาพจิตของนักเรียน	-นักเรียนในสังกัดอปท. -โรงเรียนอบจ.เพชรบูรณ์ (วังชมภูวิทยาคม)	-	๒๐๐,๐๐๐	-	นักเรียนมีสุขภาพกาย และสุขภาพจิตแข็งแรงสมบูรณ์	กองการศึกษาฯ
๑๐	โครงการส่งเสริมกีฬาท้องถิ่น	เพื่อส่งเสริมและเข้าร่วมในกิจกรรมการแข่งขันกีฬาท้องถิ่น	นักเรียน ครูและบุคลากรทางการศึกษาของโรงเรียนอบจ.เพชรบูรณ์ (วังชมภูวิทยาคม)	๑๐๐,๐๐๐	๑๐๐,๐๐๐	๑๐๐,๐๐๐	นักเรียน ครูและบุคลากรทางการศึกษาได้เข้าร่วมในกิจกรรมกีฬาท้องถิ่น	โรงเรียนอบจ.เพชรบูรณ์ (วังชมภูวิทยาคม)

๒. ยุทธศาสตร์การพัฒนาการส่งเสริมการศึกษา ศาสนา วัฒนธรรม ประเพณี การกีฬาและพัฒนาคุณภาพชีวิต

๒.๔ ส่งเสริมและสนับสนุนการพัฒนาด้านสาธารณสุข

ที่	โครงการ	วัตถุประสงค์	เป้าหมาย (ผลผลิตของโครงการ)	งบประมาณและที่มา			ผลลัพธ์ที่คาดว่าจะได้รับ	หน่วยงานที่รับผิดชอบ
				๒๕๕๕ (บาท)	๒๕๕๖ (บาท)	๒๕๕๗ (บาท)		
๑	โครงการส่งเสริมสนับสนุนกิจกรรมด้านสาธารณสุขจังหวัดเพชรบูรณ์	เพื่อส่งเสริมสนับสนุนด้านสาธารณสุขให้แก่ประชาชนในเขตจังหวัดเพชรบูรณ์	ส่วนราชการ รัฐวิสาหกิจ อปท. กลุ่มเครือข่าย องค์กรประชาชน ในเขตจังหวัดเพชรบูรณ์	๑,๐๐๐,๐๐๐	๑,๐๐๐,๐๐๐	๑,๐๐๐,๐๐๐	ประชาชนในเขตจังหวัดเพชรบูรณ์ ได้รับบริการด้านสาธารณสุขอย่างทั่วถึง	สำนักปลัดฯ
๒	โครงการส่งเสริมให้ความรู้เกี่ยวกับการตรวจคัดกรองโรคประจำหมู่บ้าน	เพื่ออบรมให้ความรู้ในการตรวจคัดกรองโรคต่าง ๆ ในเบื้องต้นให้แก่ประชาชน	จัดกิจกรรมอบรมให้ความรู้ในการตรวจคัดกรองโรคต่าง ๆ ในเบื้องต้นแก่ประชาชนในจังหวัดเพชรบูรณ์	๕๐๐,๐๐๐	๕๐๐,๐๐๐	๕๐๐,๐๐๐	ประชาชนทั่วไปมีความรู้ในการตรวจคัดกรองโรคด้วยตนเอง	สำนักปลัดฯ
๓	โครงการรณรงค์ป้องกันและควบคุมโรคจังหวัดเพชรบูรณ์	เพื่อส่งเสริมให้เด็ก นักเรียน เยาวชน และประชาชนในเขตจังหวัดเพชรบูรณ์มีส่วนร่วมในการป้องกันและควบคุมโรค	จัดกิจกรรมอบรมให้ความรู้ในการรณรงค์ป้องกันและควบคุมโรค เช่น ไข่เลือดออก ไข้หวัดใหญ่ ฯลฯ	๕๐๐,๐๐๐	๕๐๐,๐๐๐	๕๐๐,๐๐๐	เด็ก นักเรียน เยาวชน และประชาชนมีความรู้เกี่ยวกับการป้องกันโรคต่าง ๆ	สำนักปลัดฯ
๔	โครงการพัฒนาศักยภาพและองค์ความรู้ให้แก่อาสาสมัครสาธารณสุขประจำหมู่บ้าน(อสม.) ในจังหวัดเพชรบูรณ์	เพื่อพัฒนาศักยภาพและองค์ความรู้ให้แก่อาสาสมัครสาธารณสุขประจำหมู่บ้านในจังหวัดเพชรบูรณ์	จัดซื้อกระเป๋าคัดกรองโรค อสม. ปี ๒๕๕๕ จำนวน ๑,๕๐๐ ชุด	๑๖,๐๕๐,๐๐๐	๑,๐๐๐,๐๐๐	๑,๐๐๐,๐๐๐	ผู้ป่วยกลุ่มเสี่ยงเฉพาะโรคได้รับการส่งเสริมสุขภาพได้อย่างเหมาะสม	สำนักปลัดฯ
๕	โครงการดูแลผู้ป่วยเฉพาะโรคที่สำคัญของจังหวัด	เพื่อส่งเสริมให้ผู้ป่วยมีการเปลี่ยนแปลงพฤติกรรมด้านสุขภาพ	ผู้ป่วยเฉพาะโรค เช่น โรคเบาหวาน ความดันโลหิต ฯลฯ	-	๔,๕๐๐,๐๐๐	-	ผู้ป่วยกลุ่มเสี่ยงเฉพาะโรคได้รับการส่งเสริมสุขภาพได้อย่างเหมาะสม	สำนักปลัดฯ

๒. ยุทธศาสตร์การพัฒนาการส่งเสริมการศึกษา ศาสนา วัฒนธรรม ประเพณี การกีฬาและพัฒนาคุณภาพชีวิต

๒.๔ ส่งเสริมและสนับสนุนการพัฒนาด้านสาธารณสุข

ที่	โครงการ	วัตถุประสงค์	เป้าหมาย (ผลผลิตของโครงการ)	งบประมาณและที่มา			ผลลัพธ์ที่คาดว่าจะได้รับ	หน่วยงานที่รับผิดชอบ
				๒๕๕๕ (บาท)	๒๕๕๖ (บาท)	๒๕๕๗ (บาท)		
๖	โครงการภูมิคุ้มกันวัยรุ่น	เพื่อให้ความรู้แก่กลุ่มวัยรุ่นในการดำเนินชีวิตและลดความเสี่ยงในชีวิต	จัดกิจกรรมให้ความรู้แก่กลุ่มวัยรุ่นในจังหวัดเพชรบูรณ์	-	๖๕๐,๐๐๐	-	กลุ่มวัยรุ่นมีภูมิคุ้มกันในการดำเนินชีวิต	สำนักปลัดฯ
๗	โครงการควบคุมโรคไข้เลือดออกในจังหวัดเพชรบูรณ์	เพื่อลดการระบาดของไข้เลือดออกในจังหวัดเพชรบูรณ์	จัดซื้อเครื่องมือ เช่น เครื่องพ่นหมอกควัน สารเคมี กำจัดยุง ทรายอะเบท ฯลฯ	-	๒,๐๐๐,๐๐๐	-	ไข้เลือดออกในจังหวัดเพชรบูรณ์ ลดลง	สำนักปลัดฯ
๘	พัฒนาระบบบริการตติยภูมิ เฉพาะด้านโรคหัวใจและหลอดเลือดเครือข่ายจังหวัดเพชรบูรณ์	เพื่อให้ผู้ป่วยโรคหัวใจและหลอดเลือดได้รับดูแลรักษาตามมาตรฐาน	ผู้ป่วยโรคหัวใจและหลอดเลือดในจังหวัดเพชรบูรณ์ Central monitor	-	๓๔๐,๐๐๐	-	ผู้ป่วยโรคหัวใจและหลอดเลือดได้รับการดูแลอย่างต่อเนื่อง	สำนักปลัดฯ
๙	พัฒนาศักยภาพดูแลผู้ป่วยทารกแรกเกิด New born Center	เพื่อให้บริการรักษาผู้ป่วยทารกแรกเกิดวิกฤตตามมาตรฐาน	ผู้ป่วยทารกแรกเกิดในจังหวัดเพชรบูรณ์	-	๑,๒๐๐,๐๐๐	-	ผู้ป่วยทารกแรกเกิดได้รับการรักษา ดูแลอย่างต่อเนื่อง	สำนักปลัดฯ
๑๐	โครงการพัฒนาศักยภาพในการดูแลผู้ป่วยด้านศัลยกรรม	เพิ่มขีดความสามารถในการดูแลผู้ป่วยด้านศัลยกรรมระดับตติยภูมิ	ผู้ป่วยทางศัลยกรรมในจังหวัดเพชรบูรณ์	-	-	๕,๐๐๐,๐๐๐	ผู้ป่วยทางด้านศัลยกรรมได้รับการรักษาภายในจังหวัดเพชรบูรณ์	สำนักปลัดฯ

๒. ยุทธศาสตร์การพัฒนาการส่งเสริมการศึกษา ศาสนา วัฒนธรรม ประเพณี การกีฬาและพัฒนาคุณภาพชีวิต

๒.๔ ส่งเสริมและสนับสนุนการพัฒนาด้านสาธารณสุข

ที่	โครงการ	วัตถุประสงค์	เป้าหมาย (ผลผลิตของโครงการ)	งบประมาณและที่มา			ผลลัพธ์ที่คาดว่าจะได้รับ	หน่วยงานที่รับผิดชอบ
				๒๕๕๕ (บาท)	๒๕๕๖ (บาท)	๒๕๕๗ (บาท)		
๑๑	โครงการสร้างเสริมการมีส่วนร่วม การดูแลผู้ป่วยเบาหวานและผู้ป่วย ความดันโลหิตสูง	ประชาชนกลุ่มป่วยโรคเบาหวานและโรคความดันโลหิตสูงได้รับการดูแล ต่อเนื่องอย่างเป็นระบบ	ผู้ป่วยเบาหวานและความดันโลหิตสูง ในจังหวัดเพชรบูรณ์	-	-	๒,๐๐๐,๐๐๐	ผู้ป่วยเบาหวานและผู้ป่วยความดันโลหิตสูง ได้รับการดูแลทุกราย	สำนักปลัดฯ
๑๒	โครงการสร้างเสริมการมีส่วนร่วม การควบคุมป้องกันสร้างภูมิคุ้มกัน วัคซีนและเยาวชนตั้งครรภ์ ก่อนวัยอันควร	เพื่อการประชาสัมพันธ์ ทุกรูปแบบ และสร้าง เครือข่ายการมีส่วนร่วม ในชุมชน	วัยรุ่นและเยาวชน ในจังหวัดเพชรบูรณ์	-	-	๓๐๐,๐๐๐	ลดอัตราการท้องก่อนวัย ลดอัตราการทำแท้ง	สำนักปลัดฯ
๑๓	โครงการสร้างเสริมการดูแลสุขภาพผู้สูงอายุแบบมีส่วนร่วม จังหวัดเพชรบูรณ์	ประชาชนผู้สูงอายุได้รับการดูแลสุขภาพแบบองค์รวม	ผู้สูงอายุในจังหวัดเพชรบูรณ์	-	-	๒,๐๐๐,๐๐๐	ผู้สูงอายุในชุมชนได้รับการดูแลและช่วยเหลือ ผู้สูงอายุในชุมชน มีคุณภาพชีวิตที่ดีขึ้น	สำนักปลัดฯ
๑๔	โครงการพัฒนาระบบการดูแลช่วยเหลือผู้ป่วยอุบัติเหตุ และฉุกเฉินในชุมชน	เพื่ออบรมให้ความรู้ในการดูแลผู้ป่วยอุบัติเหตุ และฉุกเฉิน อย่างถูกวิธี แก่บุคลากรด้านสาธารณสุข	บุคลากรด้านสาธารณสุข และกู้ภัย	-	-	๒,๐๐๐,๐๐๐	ลดความพิการและลด อัตราตายจากการได้รับ อุบัติเหตุและฉุกเฉิน	สำนักปลัดฯ

๒. ยุทธศาสตร์การพัฒนากองเสริมการศึกษา ศาสนา วัฒนธรรม ประเพณี การกีฬาและพัฒนาคุณภาพชีวิต

๒.๔ ส่งเสริมและสนับสนุนการพัฒนาด้านสาธารณสุข

ที่	โครงการ	วัตถุประสงค์	เป้าหมาย (ผลผลิตของโครงการ)	งบประมาณและที่มา			ผลลัพธ์ที่คาดว่าจะได้รับ	หน่วยงานที่รับผิดชอบ
				๒๕๕๕ (บาท)	๒๕๕๖ (บาท)	๒๕๕๗ (บาท)		
๑๕	โครงการตรวจสอบสุขภาพคัดกรองความเสี่ยงสารเคมีในเลือดเกษตรกรจังหวัดเพชรบูรณ์	ประชาชนที่เป็นเกษตรกรตรวจสอบสุขภาพคัดกรองความเสี่ยงสารเคมีในเลือดและได้รับความรู้การดูแลสุขภาพที่ถูกวิธี	เกษตรกรผู้ใช้สารเคมีในจังหวัดเพชรบูรณ์	-	-	๕๐๐,๐๐๐	ประชาชนกลุ่มเสี่ยงจากการได้รับสารเคมีในเลือดได้รับการดูแลเพื่อป้องกันความเสี่ยงจากสารเคมี	สำนักปลัดฯ
๑๖	โครงการอบรมเชิงปฏิบัติการการจัดการความรู้สุขภาพสู่ชุมชนแบบบูรณาการ	เพื่อพัฒนาศักยภาพบุคลากรทีมสหสาขาวิชาชีพสาธารณสุขเกี่ยวกับการจัดการความรู้สู่ชุมชน	บุคลากรด้านสาธารณสุข	-	-	๑,๐๐๐,๐๐๐	บุคลากรสาธารณสุขทีมสหสาขาวิชาชีพมีความรู้และทักษะการจัดการความรู้สาธารณสุขสู่ชุมชนแบบบูรณาการ	สำนักปลัดฯ

๒. ยุทธศาสตร์การพัฒนาการส่งเสริมการศึกษา ศาสนา วัฒนธรรม ประเพณี การกีฬาและพัฒนาคุณภาพชีวิต

๒.๕ ส่งเสริมและสนับสนุนการป้องกันปัญหายาเสพติดและแหล่งอบายมุข

ที่	โครงการ	วัตถุประสงค์	เป้าหมาย (ผลผลิตของโครงการ)	งบประมาณและที่มา			ผลลัพธ์ที่คาดว่าจะได้รับ	หน่วยงานที่รับผิดชอบ
				๒๕๕๕ (บาท)	๒๕๕๖ (บาท)	๒๕๕๗ (บาท)		
๑	โครงการบูรณาการป้องกันและแก้ไขปัญหาเสพติดจังหวัดเพชรบูรณ์	เพื่ออบรมให้ความรู้ตามมาตรการป้องกันและแก้ไขปัญหาเสพติด การบำบัดรักษา ติดตาม ช่วยเหลือดูแล ตามยุทธศาสตร์ ๕ รั้วป้องกัน ๙ โครงการหลัก	ผู้เสพยาเสพติดและผู้ค้า ผู้ผ่านกระบวนการยุติธรรม สนับสนุนศูนย์ปฏิบัติการต่อสู้เพื่อเอาชนะยาเสพติดและศูนย์ประสานงานฯ และอื่น ๆ ที่เกี่ยวข้อง ฯลฯ	๔,๐๐๐,๐๐๐	๔,๐๐๐,๐๐๐	๔,๐๐๐,๐๐๐	ปัญหาเสพติดในเขตจังหวัดเพชรบูรณ์ลดลง ผู้เสพยาเสพติดและผู้ค้า ผู้ผ่านกระบวนการยุติธรรมได้รับการอบรมให้ทราบถึงโทษของยาเสพติด	กองแผนฯ
๒	โครงการฟื้นฟูและพัฒนาสมรรถภาพผู้ติดยาเสพติดจังหวัดเพชรบูรณ์	เพื่อจัดกิจกรรมปรับเปลี่ยนพฤติกรรม การฟื้นฟูและพัฒนาสมรรถภาพผู้ติดยาเสพติดที่เข้าสู่ระบบการบำบัดรักษา	ผู้ติดยาเสพติดที่เข้าสู่ระบบบำบัด	๑,๐๐๐,๐๐๐	๑,๐๐๐,๐๐๐	๑,๐๐๐,๐๐๐	ผู้ติดยาเสพติดที่เข้าสู่ระบบการบำบัดรักษาได้ปรับเปลี่ยนพฤติกรรมและได้รับการฟื้นฟูและพัฒนาสมรรถภาพ พร้อมทั้งจะคืนสู่สังคม	กองแผนฯ
๓	โครงการเสริมสร้างพื้นที่เชิงบวกต้านยาเสพติดสำหรับชุมชนในเขตจังหวัดเพชรบูรณ์	เพื่อส่งเสริมให้ประชาชนในชุมชนได้ออกกำลังกายใช้เวลาว่างให้เป็นประโยชน์	จัดซื้อเครื่องออกกำลังกายกลางแจ้งพร้อมติดตั้งรวมลานคอนกรีต	๑๒,๐๐๐,๐๐๐	-	-	ประชาชนในชุมชนได้ออกกำลังกาย รวมทั้งใช้เวลาว่างให้เป็นประโยชน์	กองแผนฯ

๒. ยุทธศาสตร์การพัฒนาการส่งเสริมการศึกษา ศาสนา วัฒนธรรม ประเพณี การกีฬาและพัฒนาคุณภาพชีวิต

๒.๕ ส่งเสริมและสนับสนุนการป้องกันปัญหายาเสพติดและแหล่งอบายมุข

ที่	โครงการ	วัตถุประสงค์	เป้าหมาย (ผลผลิตของโครงการ)	งบประมาณและที่มา			ผลลัพธ์ที่คาดว่าจะได้รับ	หน่วยงานที่รับผิดชอบ
				๒๕๕๕ (บาท)	๒๕๕๖ (บาท)	๒๕๕๗ (บาท)		
๔	โครงการป้องกันปัญหาอาชญากรรมในเขตจังหวัดเพชรบูรณ์	เพื่อเป็นการป้องกันและแก้ไขปัญหาอาชญากรรมในเขตจังหวัดเพชรบูรณ์	จัดกิจกรรมการฝึกอบรมและจัดซื้อวัสดุอุปกรณ์ ฯลฯ	๑,๐๐๐,๐๐๐	๑,๐๐๐,๐๐๐	๑,๐๐๐,๐๐๐	ประชาชนในเขตจังหวัดเพชรบูรณ์ปลอดภัยจากปัญหาอาชญากรรม	กองแผนฯ
๕	โครงการรณรงค์เพื่อป้องกันปัญหาเสติดในสถานศึกษา	เพื่อเป็นการป้องกันและแก้ไขปัญหาเสติดในโรงเรียนอบจ.เพชรบูรณ์ (วังชมภูวิทยาคม)	จัดกิจกรรมการรณรงค์ป้องกันปัญหาเสติดในโรงเรียนอบจ.เพชรบูรณ์ (วังชมภูวิทยาคม)	๓๐,๐๐๐	๓๐,๐๐๐	๓๐,๐๐๐	นักเรียนมีความรู้ความเข้าใจในการป้องกันปัญหาเสติด	โรงเรียนอบจ.เพชรบูรณ์ (วังชมภูวิทยาคม)

๒. ยุทธศาสตร์การพัฒนาการส่งเสริมการศึกษา ศาสนา วัฒนธรรม ประเพณี การกีฬาและพัฒนาคุณภาพชีวิต

๒.๖ สนับสนุนและให้การช่วยเหลือ สงเคราะห์ผู้ด้อยโอกาส ผู้พิการ เด็ก เยาวชน สตรี ผู้สูงอายุ และผู้ติดเชื้อ

ที่	โครงการ	วัตถุประสงค์	เป้าหมาย (ผลผลิตของโครงการ)	งบประมาณและที่มา			ผลลัพธ์ที่คาดว่าจะได้รับ	หน่วยงานที่รับผิดชอบ
				๒๕๕๕ (บาท)	๒๕๕๖ (บาท)	๒๕๕๗ (บาท)		
๑	โครงการพัฒนาสังคม ส่งเสริมการสังคมสงเคราะห์ การพัฒนาคุณภาพชีวิตของประชาชน เด็กนักเรียน เยาวชน ผู้พิการ สตรี ผู้สูงอายุ และผู้ด้อยโอกาส	เพื่อให้ประชาชน เด็กนักเรียน เยาวชน ผู้พิการ สตรี ผู้สูงอายุ และผู้ด้อยโอกาสอื่น ๆ ในจังหวัดเพชรบูรณ์ มีคุณภาพชีวิตที่ดี	ประชาชน เด็ก นักเรียน เยาวชน ผู้พิการ สตรี ผู้สูงอายุ และผู้ด้อยโอกาส	๓,๐๐๐,๐๐๐	๑๑,๐๐๐,๐๐๐	๑๑,๐๐๐,๐๐๐	ประชาชน เด็ก นักเรียน เยาวชน ผู้พิการ สตรี ผู้สูงอายุ และผู้ด้อยโอกาส ในจังหวัดเพชรบูรณ์ มีคุณภาพชีวิตที่ดีขึ้น	สำนักปลัดฯ
๒	โครงการสงเคราะห์ผู้พิการในเขตจังหวัดเพชรบูรณ์	เพื่อช่วยเหลือผู้พิการในจังหวัดเพชรบูรณ์ให้มีคุณภาพชีวิตที่ดี	จัดซื้อรถสามล้อมือโยกจำนวน ๑๐๓ คัน	๕๑๕,๐๐๐	-	-	ผู้พิการในจังหวัดเพชรบูรณ์ได้รับการดูแล มีคุณภาพชีวิตที่ดีขึ้น	สำนักปลัดฯ
๓	โครงการช่วยเหลือผู้ยากจนในเขตจังหวัดเพชรบูรณ์	เพื่อเป็นการช่วยเหลือและบรรเทาความเดือดร้อนแก่ประชาชนผู้ยากจน	ดำเนินกิจกรรมแก้ไขปัญหาคายากจน, สร้างบ้านพักที่อยู่อาศัย, และกิจกรรมที่เกี่ยวข้อง ๆ	๑,๐๐๐,๐๐๐	๑,๐๐๐,๐๐๐	๑,๐๐๐,๐๐๐	ประชาชนผู้ยากจนได้รับการบรรเทาความเดือดร้อน	สำนักปลัดฯ
๔	โครงการช่วยเหลือบรรเทาความเดือดร้อนของประชาชนจากสาธารณภัย	เพื่อเป็นการช่วยเหลือและบรรเทาความเดือดร้อนแก่ประชาชนที่ประสบภัยต่าง ๆ เช่น อุทกภัย, วัตภัย, ภัยแล้ง, ภัยหนาว ฯลฯ	จัดหาอุปกรณ์ในการช่วยเหลือและบรรเทาความเดือดร้อน เช่น ถูยั้งชีพ ผ้าห่มกันหนาว ฯลฯ	๓๐,๐๐๐	๓๐,๐๐๐	๓๐,๐๐๐	ประชาชนผู้ประสบภัยได้รับการบรรเทาความเดือดร้อนในเบื้องต้น	กองแผนฯ

๒. ยุทธศาสตร์การพัฒนาการส่งเสริมการศึกษา ศาสนา วัฒนธรรม ประเพณี การกีฬาและพัฒนาคุณภาพชีวิต

๒.๖ สนับสนุนและให้การช่วยเหลือ สงเคราะห์ผู้ด้อยโอกาส ผู้พิการ เด็ก เยาวชน สตรี ผู้สูงอายุ และผู้ติดเชื้อ

ที่	โครงการ	วัตถุประสงค์	เป้าหมาย (ผลผลิตของโครงการ)	งบประมาณและที่มา			ผลลัพธ์ที่คาดว่าจะได้รับ	หน่วยงานที่รับผิดชอบ
				๒๕๕๕ (บาท)	๒๕๕๖ (บาท)	๒๕๕๗ (บาท)		
๕	โครงการช่วยเหลือบรรเทาความเดือดร้อนของประชาชนจากสาธารณภัย	เพื่อเป็นการช่วยเหลือและบรรเทาความเดือดร้อนแก่ประชาชนที่ประสบภัยต่าง ๆ เช่น อุทกภัย, วัตภัย, ภัยแล้ง, ภัยหนาว ฯลฯ	ประชาชนที่ได้รับความเดือดร้อนในเขตจังหวัดเพชรบูรณ์	๑๐๐,๐๐๐	๑๐๐,๐๐๐	๑๐๐,๐๐๐	ประชาชนผู้ประสบภัยได้รับการบรรเทาความเดือดร้อนในเบื้องต้น	กองช่าง
๖	โครงการป้องกันและลดอุบัติเหตุทางถนน	เพื่อเป็นการป้องกันและแก้ไขปัญหาอุบัติเหตุจราจรในช่วงเทศกาลสำคัญ เช่น ปีใหม่ สงกรานต์ ฯลฯ	-กิจกรรมรณรงค์ป้องกันอุบัติเหตุ -การประชาสัมพันธ์ แผ่นพับ ฯลฯ -จัดศูนย์บริการในช่วงเทศกาลและที่เกี่ยวข้อง ฯลฯ	๑๐๐,๐๐๐	๑๐๐,๐๐๐	๑๐๐,๐๐๐	ปัญหาอุบัติเหตุทางถนนหรือการจราจรต่าง ๆ ในจังหวัดเพชรบูรณ์ลดลง	กองช่าง

๓. ยุทธศาสตร์การพัฒนาเศรษฐกิจ การเกษตร และการท่องเที่ยว

๓.๑ ส่งเสริมและสนับสนุนด้านการเกษตร การพัฒนาผลผลิต เพิ่มคุณภาพ ผลผลิตทางการเกษตร และสร้างมูลค่าเพิ่มทางการเกษตร

ที่	โครงการ	วัตถุประสงค์	เป้าหมาย (ผลผลิตของโครงการ)	งบประมาณและที่มา			ผลลัพธ์ที่คาดว่าจะได้รับ	หน่วยงานที่รับผิดชอบ
				๒๕๕๔ (บาท)	๒๕๕๕ (บาท)	๒๕๕๖ (บาท)		
๑	โครงการส่งเสริมอาชีพของประชาชน ในเขตจังหวัดเพชรบูรณ์	เพื่ออบรมส่งเสริมความรู้เกี่ยวกับการพัฒนาผลผลิตและการเพิ่มคุณภาพ เพื่อสนับสนุนให้ชุมชนมีศูนย์กลางในการรวบรวมสินค้าและผลผลิตทางการเกษตร	กลุ่มเกษตรกรและกลุ่มองค์กรต่าง ๆ	๑,๐๐๐,๐๐๐	๑,๐๐๐,๐๐๐	๑,๐๐๐,๐๐๐	ประชาชนกลุ่มเกษตรกรและกลุ่มองค์กรต่าง ๆ มีความรู้ในการพัฒนาผลผลิตและการเพิ่มคุณภาพ	สำนักปลัดฯ
๒	โครงการส่งเสริมการผลิตข้าวคุณภาพดี ประจำปี ๒๕๕๕	เพื่อส่งเสริมให้เกษตรกรผลิตข้าวที่มีคุณภาพ มีราคาสูงขึ้น	- จัดซื้อพันธุ์ข้าว และปุ๋ย ฯลฯ - จัดกิจกรรมอบรมให้ความรู้ ฯลฯ	๒,๐๐๐,๐๐๐	-	-	เกษตรกรผลิตข้าวที่มีคุณภาพดี เป็นที่ต้องการ	สำนักปลัดฯ
๓	โครงการส่งเสริมการแปรรูปผลิตภัณฑ์ทางการเกษตรของจังหวัดเพชรบูรณ์	เพื่อเพิ่มรายได้ในภาคการเกษตรและเก็บรักษาผลผลิตทางการเกษตร	อบรมเกษตรกรในการแปรรูปผลผลิตทางการเกษตร	๑,๐๐๐,๐๐๐	-	-	เกษตรกรในจังหวัดเพชรบูรณ์มีรายได้เพิ่มขึ้น	สำนักปลัดฯ
๔	โครงการส่งเสริมการผลิตปุ๋ยอินทรีย์และชีวภาพของจังหวัดเพชรบูรณ์	เพื่อลดสารเคมีในภาคการเกษตรและรณรงค์รักษาสิ่งแวดล้อม	ก่อสร้างปอหมักขยะสิ่งปฏิกูลและมูลสัตว์, เครื่องผลิตปุ๋ย, ฯลฯ	-	-	๕,๐๐๐,๐๐๐	สารเคมีในจังหวัดเพชรบูรณ์ลดลง และสิ่งแวดล้อมได้รับการดูแลรักษาดียิ่งขึ้น	สำนักปลัดฯ

๓. ยุทธศาสตร์การพัฒนาเศรษฐกิจ การเกษตร และการท่องเที่ยว

๓.๑ ส่งเสริมและสนับสนุนด้านการเกษตร การพัฒนาผลผลิต เพิ่มคุณภาพ ผลิตผลทางการเกษตร และสร้างมูลค่าเพิ่มทางการเกษตร

ที่	โครงการ	วัตถุประสงค์	เป้าหมาย (ผลผลิตของโครงการ)	งบประมาณและที่มา			ผลลัพธ์ที่คาดว่าจะได้รับ	หน่วยงานที่รับผิดชอบ
				๒๕๕๔ (บาท)	๒๕๕๕ (บาท)	๒๕๕๖ (บาท)		
๕	โครงการพัฒนาพลังงานทดแทนจากพืชและวัสดุเหลือใช้ของจังหวัดเพชรบูรณ์	เพื่อส่งเสริมการใช้พลังงานทดแทน และอนุรักษ์ธรรมชาติและสิ่งแวดล้อม	ปลูกพืชพลังงาน, ก่อสร้างเครื่องแปรรูปพลังงานต่างๆ	-	-	๕,๐๐๐,๐๐๐	จังหวัดเพชรบูรณ์มีการพัฒนาการใช้พลังงานทดแทน	สำนักปลัดฯ
๖	โครงการก่อสร้างลานตากพืชผลทางการเกษตรของจังหวัดเพชรบูรณ์	เพื่อใช้สำหรับตากพืชผลทางการเกษตรแก่ประชาชนในจังหวัดเพชรบูรณ์	ลานตากพืชผลทางการเกษตร	-	-	๑,๐๐๐,๐๐๐	จังหวัดเพชรบูรณ์มีการพัฒนาการใช้พลังงานทดแทน	สำนักปลัดฯ
๗	โครงการส่งเสริมการปลูกยางพาราในพื้นที่จังหวัดเพชรบูรณ์	เพื่อส่งเสริมให้ประชาชนในจังหวัดเพชรบูรณ์ได้มีความรู้ มีอาชีพ และมีรายได้เพิ่มขึ้น	ดำเนินการส่งเสริมฯ ดังนี้ -อบรมให้ความรู้, สนับสนุนพันธุ์ยางพารา -ก่อสร้างศูนย์ถ่ายทอดเทคโนโลยีฯ	-	-	๔,๐๐๐,๐๐๐	จังหวัดเพชรบูรณ์มีการพัฒนาการใช้พลังงานทดแทน	สำนักปลัดฯ

๓. ยุทธศาสตร์การพัฒนาเศรษฐกิจ การเกษตร และการท่องเที่ยว

๓.๒ ส่งเสริมและสนับสนุนกิจกรรมการอบรมให้ความรู้และวัสดุอุปกรณ์ในการประกอบอาชีพ

ที่	โครงการ	วัตถุประสงค์	เป้าหมาย (ผลผลิตของโครงการ)	งบประมาณและที่มา			ผลลัพธ์ที่คาดว่าจะได้รับ	หน่วยงานที่รับผิดชอบ
				๒๕๕๕ (บาท)	๒๕๕๖ (บาท)	๒๕๕๗ (บาท)		
๑	โครงการพัฒนาและส่งเสริมอาชีพของประชาชนส่งเสริมนวัตกรรมและภูมิปัญญาท้องถิ่น	เพื่ออบรมสัมมนาให้ความรู้แก่กลุ่มเครือข่ายหนึ่งตำบลหนึ่งผลิตภัณฑ์และกลุ่มพัฒนาอาชีพต่าง ๆ	กลุ่มองค์กรต่าง ๆ ในจังหวัดเพชรบูรณ์	๒,๐๐๐,๐๐๐	๒,๐๐๐,๐๐๐	๒,๐๐๐,๐๐๐	กลุ่มเครือข่ายหนึ่งตำบลหนึ่งผลิตภัณฑ์ และกลุ่มอาชีพต่าง ๆ มีความรู้มีอาชีพและมีรายได้เพิ่มขึ้น	สำนักปลัดฯ
๒	โครงการส่งเสริมอาชีพให้กับประชาชนในเขตจังหวัดเพชรบูรณ์	เพื่ออบรมสัมมนาให้ความรู้แก่กลุ่มอาชีพต่าง ๆ ตามแผนนโยบายรัฐบาลกระทรวง กรม	กลุ่มอาชีพต่าง ๆ ในจังหวัดเพชรบูรณ์	๑,๐๐๐,๐๐๐	๑,๐๐๐,๐๐๐	๑,๐๐๐,๐๐๐	กลุ่มอาชีพต่าง ๆ มีความรู้ อาชีพและมีรายได้เพิ่มขึ้น	สำนักปลัดฯ
๓	โครงการเพิ่มศักยภาพวิสาหกิจชุมชนจังหวัดเพชรบูรณ์ประจำปี ๒๕๕๕	เพื่ออบรมสัมมนาให้ความรู้แก่กลุ่มวิสาหกิจชุมชนในจังหวัดเพชรบูรณ์	กลุ่มวิสาหกิจชุมชนในจังหวัดเพชรบูรณ์	๑,๐๐๐,๐๐๐	๑,๐๐๐,๐๐๐	๑,๐๐๐,๐๐๐	กลุ่มอาชีพต่าง ๆ มีความรู้ อาชีพและมีรายได้เพิ่มขึ้น	สำนักปลัดฯ
๔	โครงการพัฒนาอาชีพให้กับประชาชนในเขตจังหวัดเพชรบูรณ์	เพื่อให้ประชาชนและกลุ่มองค์กรต่าง ๆ ได้มีศักยภาพในการประกอบอาชีพ	จัดซื้อวัสดุอุปกรณ์ให้กับประชาชนในเขตจังหวัดเพชรบูรณ์	-	๑,๐๐๐,๐๐๐	-	ประชาชนมีวัสดุอุปกรณ์ในการประกอบอาชีพอย่างพอเพียง	สำนักปลัดฯ

๓. ยุทธศาสตร์การพัฒนาเศรษฐกิจ การเกษตร และการท่องเที่ยว

๓.๒ ส่งเสริมและสนับสนุนกิจกรรมการอบรมให้ความรู้และวัสดุอุปกรณ์ในการประกอบอาชีพ

ที่	โครงการ	วัตถุประสงค์	เป้าหมาย (ผลผลิตของโครงการ)	งบประมาณและที่มา			ผลลัพธ์ที่คาดว่าจะได้รับ	หน่วยงานที่รับผิดชอบ
				๒๕๕๕ (บาท)	๒๕๕๖ (บาท)	๒๕๕๗ (บาท)		
๕	ก่อสร้างห้องเย็น เก็บรักษาผลผลิตทางการเกษตร	เพื่อเก็บผลผลิตทางการเกษตรและอื่น ๆ เพื่อแก้ไขปัญหาราคาผลผลิตตกต่ำให้แก่ประชาชน	ก่อสร้างห้องเย็น	-	-	๕,๐๐๐,๐๐๐	ประชาชนมีสถานที่ในการเก็บผลผลิตทางการเกษตรและผลผลิตอื่นอย่างเพียงพอ	สำนักปลัดฯ
๖	โครงการขับเคลื่อนการดำเนินงานตามแนวพระราชดำริปรัชญาเศรษฐกิจพอเพียงจังหวัดเพชรบูรณ์	เพื่ออบรมสัมมนา และศึกษาดูงาน แก่กลุ่มองค์กรต่าง ๆ ในจังหวัดเพชรบูรณ์	กลุ่มองค์กรต่าง ๆ ในจังหวัดเพชรบูรณ์	๑,๖๐๐,๐๐๐	๑,๐๐๐,๐๐๐	๑,๐๐๐,๐๐๐	กลุ่มองค์กรต่าง ๆ มีความรู้ความเข้าใจในแนวทางพระราชดำริเศรษฐกิจพอเพียง	กองแผนฯ

๓. ยุทธศาสตร์การพัฒนาเศรษฐกิจ การเกษตร และการท่องเที่ยว

๓.๓ ส่งเสริมและสนับสนุนการท่องเที่ยวอย่างยั่งยืน

ที่	โครงการ	วัตถุประสงค์	เป้าหมาย (ผลผลิตของโครงการ)	งบประมาณและที่มา			ผลลัพธ์ที่คาดว่าจะได้รับ	หน่วยงานที่รับผิดชอบ
				๒๕๕๕ (บาท)	๒๕๕๖ (บาท)	๒๕๕๗ (บาท)		
๑	ปรับปรุงภูมิทัศน์บริเวณสวนการณจนาภิเษก อบจ.เพชรบูรณ์ สาขาหล่มเก่า	เพื่อจัดการด้านสิ่งแวดล้อม สถานที่ทำงาน ให้มีความสมดุลทางธรรมชาติ	ปรับปรุงภูมิทัศน์พร้อมปรับพื้นที่	๑,๐๐๐,๐๐๐	-	-	สถานที่ได้รับการปรับปรุง ให้มีความสมดุลทางธรรมชาติ ร่มรื่น สวยงาม	สำนักปลัดฯ
๒	ปรับปรุงภูมิทัศน์และพัฒนาแหล่งท่องเที่ยวในจังหวัดเพชรบูรณ์	เพื่อปรับปรุงและพัฒนาแหล่งท่องเที่ยวต่าง ๆ ในจังหวัดเพชรบูรณ์	ปรับปรุงภูมิทัศน์แหล่งท่องเที่ยว	๑,๐๐๐,๐๐๐	๑,๐๕๕,๐๐๐	-	แหล่งท่องเที่ยวในจังหวัดเพชรบูรณ์ได้รับการพัฒนา เป็นที่น่าสนใจ	สำนักปลัดฯ
๓	ก่อสร้างศูนย์บริการนักท่องเที่ยวในจังหวัดเพชรบูรณ์	เพื่อบริการนักท่องเที่ยว และส่งเสริมการท่องเที่ยวของจังหวัดเพชรบูรณ์	อาคารศูนย์บริการนักท่องเที่ยว	๑,๙๐๐,๐๐๐	๕,๐๐๐,๐๐๐	-	นักท่องเที่ยวได้รับการบริการที่สะดวกและประทับใจ	สำนักปลัดฯ
๔	โครงการส่งเสริมการท่องเที่ยวจังหวัดเพชรบูรณ์	เพื่อประชาสัมพันธ์และส่งเสริมการท่องเที่ยวในจังหวัดเพชรบูรณ์	กิจกรรมการท่องเที่ยวต่าง ๆ หรือป้ายประชาสัมพันธ์ส่งเสริมการท่องเที่ยวของจังหวัดเพชรบูรณ์	๑,๐๐๐,๐๐๐	๑,๐๐๐,๐๐๐	๑,๐๐๐,๐๐๐	นักท่องเที่ยวได้รับการบริการที่สะดวกและประทับใจ	สำนักปลัดฯ
๕	ปรับปรุงภูมิทัศน์พัฒนาแหล่งท่องเที่ยวน้ำเพียงดิน บ.ทับเบิก ต.วังบาล อ.หล่มเก่า จ.เพชรบูรณ์	เพื่อปรับปรุงและพัฒนาแหล่งท่องเที่ยวให้มีสภาพที่เหมาะสม และน่าสนใจแก่นักท่องเที่ยว	ปรับปรุงภูมิทัศน์แหล่งท่องเที่ยว	-	๑,๐๐๐,๐๐๐	-	แหล่งท่องเที่ยวได้รับการพัฒนา และประทับใจแก่นักท่องเที่ยว	สำนักปลัดฯ

๓. ยุทธศาสตร์การพัฒนาเศรษฐกิจ การเกษตร และการท่องเที่ยว

๓.๓ ส่งเสริมและสนับสนุนการท่องเที่ยวอย่างยั่งยืน

ที่	โครงการ	วัตถุประสงค์	เป้าหมาย (ผลผลิตของโครงการ)	งบประมาณและที่มา			ผลลัพธ์ที่คาดว่าจะได้รับ	หน่วยงานที่รับผิดชอบ
				๒๕๕๕ (บาท)	๒๕๕๖ (บาท)	๒๕๕๗ (บาท)		
๖	เทศกาลพายเรือท่องเที่ยวตามหาแมงกระพรุนน้ำจืด หมู่ที่ ๖ ต.หนองแม่นา อ.เขาค้อ จ.เพชรบูรณ์	เพื่อการส่งเสริมการท่องเที่ยวในจังหวัดเพชรบูรณ์	กิจกรรมงานประเพณี, กีฬาพื้นบ้าน, มินิมาราธอน ฯลฯ	-	๒๐๐,๐๐๐	-	การท่องเที่ยวในจังหวัดเพชรบูรณ์เป็นที่น่าสนใจแก่นักท่องเที่ยว	สำนักปลัดฯ
๗	โครงการปรับปรุงภูมิทัศน์สถานที่และแหล่งท่องเที่ยว	เพื่อปรับปรุงและพัฒนาแหล่งท่องเที่ยวให้มีสภาพที่เหมาะสม และน่าสนใจแก่นักท่องเที่ยว	สถานที่และแหล่งท่องเที่ยว ดังนี้ หน้าว่าการอำเภอน้ำหนาว เขาตะเคียนโง้ง อ.เขาค้อ อนุสรณ์สถานทหารพราน อ.เขาค้อ สวนสาธารณะหนองนารี ถ้ำบ่อเต่า หมู่ที่ ๘ ต.ระวิง ถ้ำคูหาบรรพต หมู่ที่ ๘ ต.ระวิง น้ำตกตาดข่า ต.ตาดกลอย ถ้ำผาทอง หมู่ที่ ๘ ต.พุทบาท สวนเฉลิมพระเกียรติ ต.ตะกุดไร วัดวารील้อม หมู่ที่ ๕ ต.ดงขุย ภูเขาคินประการัง ต.ซับพุทรา น้ำตกนางคอย ต.ห้วยโป่ง อ่างเก็บน้ำห้วยจิกจั่น ต.บ่อไทย อ่างเก็บน้ำคลองลำาง ต.วังท่าดี	-	-	๑๐๐,๐๐๐	แหล่งท่องเที่ยวได้รับการปรับปรุงพัฒนาให้มีสภาพที่เหมาะสมสวยงาม	สำนักปลัดฯ

๓. ยุทธศาสตร์การพัฒนาเศรษฐกิจ การเกษตร และการท่องเที่ยว

๓.๓ ส่งเสริมและสนับสนุนการท่องเที่ยวอย่างยั่งยืน

ที่	โครงการ	วัตถุประสงค์	เป้าหมาย (ผลผลิตของโครงการ)	งบประมาณและที่มา			ผลลัพธ์ที่คาดว่าจะได้รับ	หน่วยงานที่รับผิดชอบ
				๒๕๕๕ (บาท)	๒๕๕๖ (บาท)	๒๕๕๗ (บาท)		
			ศูนย์บริการนักท่องเที่ยว อ.หนองไผ่	-	-	๕๐๐,๐๐๐		
			อนุรักษ์ค้ำควาหมูที่ ๔ ต.ซับไม้แดง	-	-	๕๐๐,๐๐๐		
			จุดชมวิวดาดานิมิต ต.ซับสมอทอด	-	-	๕๐๐,๐๐๐		
			ตลาดน้ำรอบปราสาทศรีเทพ	-	-	๕๐๐,๐๐๐		
			สะพานงบัวทอง ต.นาสนุ่น	-	-	๕๐๐,๐๐๐		
			ปราสาทสองพี่น้อง อ.ศรีเทพ	-	-	๕๐๐,๐๐๐		
			สะพานหลวง ต.หนองย่างทอย	-	-	๕๐๐,๐๐๐		
			น้ำพุร้อน ต.สระกรวด	-	-	๕๐๐,๐๐๐		
			รอบบึงน้ำเมืองเก่าศรีเทพ	-	-	๕๐๐,๐๐๐		
			น้ำตกบ้านเล่าที่ ต.สะเดาะพง	-	-	๕๐๐,๐๐๐		
			ล่องแก่งน้ำเข็ก-ราชพฤกษ์รีสอร์ท	-	-	๕๐๐,๐๐๐		
			ล่องแก่งบางระจันคูแมงกระพูน	-	-	๕๐๐,๐๐๐		
			แหล่งท่องเที่ยวในเขตอำเภอน้ำหนาว	-	-	๕๐๐,๐๐๐		
			น้ำตกสารนิน หมู่ที่ ๗ ต.ซับเปิบ	-	-	๕๐๐,๐๐๐		
			น้ำตกลาดค่า หมู่ที่ ๓ ต.ซับเปิบ	-	-	๕๐๐,๐๐๐		
			วัดภูเขาทอง หมู่ที่ ๑๒ ต.วังศาล	-	-	๕๐๐,๐๐๐		
			เขาถ้ำไผ่ หมู่ที่ ๘ ต.วังหิน	-	-	๕๐๐,๐๐๐		
			วัดอรัญญาวาส หมู่ที่ ๕ ต.วังโป่ง	-	-	๕๐๐,๐๐๐		

๓. ยุทธศาสตร์การพัฒนาเศรษฐกิจ การเกษตร และการท่องเที่ยว

๓.๓ ส่งเสริมและสนับสนุนการท่องเที่ยวอย่างยั่งยืน

ที่	โครงการ	วัตถุประสงค์	เป้าหมาย (ผลผลิตของโครงการ)	งบประมาณและที่มา			ผลลัพธ์ที่คาดว่าจะได้รับ	หน่วยงานที่รับผิดชอบ
				๒๕๕๕ (บาท)	๒๕๕๖ (บาท)	๒๕๕๗ (บาท)		
๘	โครงการเปิดฤดูกาลท่องเที่ยว จังหวัดเพชรบูรณ์ ประจำปี ๒๕๕๕	เพื่อจัดกิจกรรมส่งเสริม ประชาสัมพันธ์การท่องเที่ยว ของจังหวัดเพชรบูรณ์	จัดกิจกรรมส่งเสริมประชาสัมพันธ์ การท่องเที่ยว	๑,๐๐๐,๐๐๐	-	-	จังหวัดเพชรบูรณ์ได้มี การประชาสัมพันธ์ ด้านการท่องเที่ยว	กองแผนฯ
๙	โครงการก่อสร้างถนน เข้าแหล่งท่องเที่ยว	เพื่อให้มีเส้นทางสำหรับ ประชาชนและนักท่องเที่ยว ใช้ในการสัญจรไปมาสะดวก รวดเร็วและปลอดภัย	ก่อสร้างถนน ดังนี้ เข้าวัดภูพระธาตุ ต.ลาดแค เข้าถ้ำผาทอง หมู่ที่ ๘ ต.พุทธบาท เข้าเขาถ้ำพระ หมู่ที่ ๒ ต.ห้วยโป่ง เขามรรัตน ต.โคกสะอาด น้ำตกวังตุ้ม หมู่ที่ ๖ ต.แคมป์สน	-	-	๑,๐๐๐,๐๐๐ ๑,๐๐๐,๐๐๐ ๑,๐๐๐,๐๐๐ ๑,๐๐๐,๐๐๐ ๑,๐๐๐,๐๐๐	ประชาชนและนักท่องเที่ยว มีเส้นทางในการสัญจร ไป-มา สะดวก รวดเร็ว และปลอดภัย	กองแผนฯ
๑๐	โครงการปรับปรุงภูมิทัศน์ ของโรงเรียนอบจ.เพชรบูรณ์ (วังชมภูวิทยาคม)	เพื่อปรับปรุงภูมิทัศน์ บริเวณโรงเรียนให้ร่มรื่น สวยงามและเอื้อต่อการ จัดการเรียนรู้	ปรับปรุงภูมิทัศน์ของโรงเรียน บริเวณด้านโรงเรียนและหน้าอาคาร ต่าง ๆ	๒๐๐,๐๐๐	๒๐๐,๐๐๐	-	แหล่งเรียนรู้ต่าง ๆ ภายใน โรงเรียนร่มรื่นเป็นระเบียบ เรียบร้อยและสวยงาม	โรงเรียน อบจ.เพชรบูรณ์ (วังชมภูวิทยาคม)

๓. ยุทธศาสตร์การพัฒนาเศรษฐกิจ การเกษตร และการท่องเที่ยว

๓.๔ ส่งเสริมการตลาดเพื่อการพัฒนาด้านเศรษฐกิจ

ที่	โครงการ	วัตถุประสงค์	เป้าหมาย (ผลผลิตของโครงการ)	งบประมาณและที่มา			ผลลัพธ์ที่คาดว่าจะได้รับ	หน่วยงานที่รับผิดชอบ
				๒๕๕๕ (บาท)	๒๕๕๖ (บาท)	๒๕๕๗ (บาท)		
๑	โครงการพาณิชย์ทางการเกษตร	เพื่อเพิ่มขีดความสามารถและพัฒนาศักยภาพในการดำเนินธุรกิจแก่กลุ่มองค์กรต่าง ๆ ในจังหวัดเพชรบูรณ์	การประชาสัมพันธ์ การจัดแสดง ค่าเช่าและอุปกรณ์ที่เกี่ยวข้อง ฯลฯ	๓๐๐,๐๐๐	-	-	กลุ่มองค์กรต่าง ๆ ในจังหวัดเพชรบูรณ์ ได้รับการเพิ่มศักยภาพ	สำนักปลัดฯ
๒	โครงการก่อสร้างตลาดสินค้าเกษตรปลอดภัย หมู่ที่ ๓ ต.วังชมพู อ.เมือง จ.เพชรบูรณ์	เพื่อเป็นศูนย์กลางในการจำหน่ายสินค้าเกษตรแก่ชุมชนจังหวัดเพชรบูรณ์	ก่อสร้างตลาดจำหน่ายสินค้าเกษตร	-	๑,๐๐๐,๐๐๐	-	เศรษฐกิจของชุมชนในเขตจังหวัดมีการเจริญเติบโตเพิ่มขึ้น	สำนักปลัด
๓	ก่อสร้างศูนย์บริการสินค้าในเขตจังหวัดเพชรบูรณ์	เพื่อสนับสนุนด้านเศรษฐกิจชุมชนในจังหวัดเพชรบูรณ์	ก่อสร้างศูนย์บริการสินค้า ขนาดกว้างประมาณ ๒๐ เมตร ยาว ๔๐ เมตร สูง ๓.๕๐ เมตร	-	-	๕,๐๐๐,๐๐๐	ประชาชนในจังหวัดเพชรบูรณ์ได้มีสถานที่ในการจำหน่ายสินค้า	สำนักปลัดฯ
๔	โครงการโอท็อปสัญจรในเขตจังหวัดเพชรบูรณ์	เพื่อสนับสนุนด้านเศรษฐกิจแก่กลุ่มโอท็อปในจังหวัดเพชรบูรณ์	จัดกิจกรรมแสดงสินค้าในจังหวัดเพชรบูรณ์	-	-	๕๐๐,๐๐๐	ประชาชนในจังหวัดเพชรบูรณ์ได้มีสถานที่ในการจำหน่ายสินค้า	สำนักปลัดฯ
๕	โครงการจัดตั้งตลาดกลางรับซื้อผลผลิตทางการเกษตรในเขตจังหวัดเพชรบูรณ์	เพื่อเป็นศูนย์กลางในการรับซื้อผลผลิตทางการเกษตร	จัดตั้งตลาดกลางรับซื้อสินค้า	-	-	๕๐๐,๐๐๐	ประชาชนในจังหวัดเพชรบูรณ์ได้มีสถานที่ในการจำหน่ายสินค้า	สำนักปลัดฯ

๔. ยุทธศาสตร์การพัฒนาการอนุรักษ์ฟื้นฟูทรัพยากรธรรมชาติและสิ่งแวดล้อม

๔.๑ สนับสนุนการอนุรักษ์ฟื้นฟูทรัพยากรธรรมชาติและสิ่งแวดล้อม

ที่	โครงการ	วัตถุประสงค์	เป้าหมาย (ผลผลิตของโครงการ)	งบประมาณและที่มา			ผลลัพธ์ที่คาดว่าจะได้รับ	หน่วยงานที่รับผิดชอบ
				๒๕๕๕ (บาท)	๒๕๕๖ (บาท)	๒๕๕๗ (บาท)		
๑	โครงการอนุรักษ์ฟื้นฟูทรัพยากรธรรมชาติและสิ่งแวดล้อมจังหวัดเพชรบูรณ์	เพื่อสนับสนุนการอนุรักษ์ฟื้นฟูทรัพยากรธรรมชาติและสิ่งแวดล้อม และสิ่งแวดล้อม	จัดกิจกรรมการอนุรักษ์ทรัพยากรธรรมชาติและสิ่งแวดล้อม เช่น การก่อสร้างและซ่อมแซมฝาย (Check Dam), การปลูกต้นไม้, การบำรุงรักษาต้นไม้, ปลูกหญ้าแฝก การเพาะเลี้ยงเนื้อเยื่อ, งานเกี่ยวกับการอนุรักษ์พันธุ์พืชพันธุ์ไม้พื้นเมือง และอื่น ๆ ที่เกี่ยวข้อง ฯลฯ	๔,๐๐๐,๐๐๐	๔,๐๐๐,๐๐๐	๔,๐๐๐,๐๐๐	ทรัพยากรธรรมชาติและสิ่งแวดล้อมในจังหวัดได้รับการอนุรักษ์	กองช่าง
๒	โครงการขุดลอกท่อระบายน้ำในจังหวัดเพชรบูรณ์	เพื่อจัดกิจกรรมในการดูแลรักษาความสะอาดของท่อระบายน้ำ	ขุดลอกท่อระบายน้ำบริเวณชุมชนเทศบาลตำบลพุเตย อำเภอวิเชียรบุรี	๓,๗๐๐,๐๐๐	-	-	การระบายน้ำในจังหวัดเพชรบูรณ์ได้รับการปรับปรุง	กองช่าง
๓	โครงการส่งเสริมการทำลูกบอลจุลินทรีย์ชีวภาพ บำบัดน้ำเสียในแม่น้ำลำคลองสาธารณะ	เพื่อส่งเสริมให้ประชาชนอนุรักษ์ธรรมชาติและสิ่งแวดล้อม	จัดกิจกรรมอบรมให้ความรู้ในการทำลูกบอลจุลินทรีย์ชีวภาพแก่ประชาชน	-	๒๐๐,๐๐๐	-	แม่น้ำลำคลองในจังหวัดเพชรบูรณ์สะอาดและมีคุณภาพ	กองช่าง

๔. ยุทธศาสตร์การพัฒนาการอนุรักษ์ฟื้นฟูทรัพยากรธรรมชาติ และสิ่งแวดล้อม

๔.๒ สนับสนุนกิจกรรมด้านสร้างจิตสำนึกฯ ในการรักษาสิ่งแวดล้อมทุกองค์กร

ที่	โครงการ	วัตถุประสงค์	เป้าหมาย (ผลผลิตของโครงการ)	งบประมาณและที่มา			ผลลัพธ์ที่คาดว่าจะได้รับ	หน่วยงานที่รับผิดชอบ
				๒๕๕๕ (บาท)	๒๕๕๖ (บาท)	๒๕๕๗ (บาท)		
๑	โครงการฝึกอบรมสัมมนา และทัศนศึกษาดูงานการบริหารจัดการ อนุรักษ์ทรัพยากรธรรมชาติและสิ่งแวดล้อม	เพื่ออบรมสัมมนา และทัศนศึกษาดูงานให้แก่ นักเรียน นักศึกษา เยาวชน กลุ่มองค์กรประชาชนมีส่วนร่วมในการฟื้นฟูคุณภาพสิ่งแวดล้อม	จัดอบรมสัมมนาและทัศนศึกษาดูงาน ให้กับนักเรียน นักศึกษา เยาวชน และกลุ่มองค์กรประชาชนในจังหวัด เพชรบูรณ์	๑,๐๐๐,๐๐๐	๑,๐๐๐,๐๐๐	๑,๐๐๐,๐๐๐	นักเรียน นักศึกษา เยาวชน กลุ่มองค์กรประชาชนได้มีส่วนร่วมในการฟื้นฟูคุณภาพสิ่งแวดล้อม	กองช่าง
๒	โครงการประชาสัมพันธ์การอนุรักษ์ฟื้นฟูทรัพยากรธรรมชาติและสิ่งแวดล้อม	เพื่อเป็นการประชาสัมพันธ์ในการฟื้นฟูทรัพยากรธรรมชาติและสิ่งแวดล้อม	จัดทำป้ายประชาสัมพันธ์ แผ่นพับ ใบปลิวรณรงค์ ฯลฯ	-	๕๐๐,๐๐๐	๕๐๐,๐๐๐	ประชาชนได้รับทราบข้อมูลข่าวสารในการรณรงค์ฟื้นฟูทรัพยากรธรรมชาติและสิ่งแวดล้อม	กองช่าง
๓	โครงการรณรงค์การไม่เผาป่า	เพื่อเป็นการประชาสัมพันธ์ถึงอันตรายและผลกระทบจากการเผาป่า	จัดทำป้ายประชาสัมพันธ์ตามจุดเสี่ยงต่าง ๆ ฯลฯ	-	๕๐๐,๐๐๐	๕๐๐,๐๐๐	ประชาชนได้รับทราบข้อมูลข่าวสารในการรณรงค์ฟื้นฟูทรัพยากรธรรมชาติและสิ่งแวดล้อม	กองช่าง

๔. ยุทธศาสตร์การพัฒนาการอนุรักษ์ฟื้นฟูทรัพยากรธรรมชาติและสิ่งแวดล้อม

๔.๓ สนับสนุนการมีส่วนร่วมในการบริหารจัดการทรัพยากรธรรมชาติและสิ่งแวดล้อม

ที่	โครงการ	วัตถุประสงค์	เป้าหมาย (ผลผลิตของโครงการ)	งบประมาณและที่มา			ผลลัพธ์ที่คาดว่าจะได้รับ	หน่วยงานที่รับผิดชอบ
				๒๕๕๕ (บาท)	๒๕๕๖ (บาท)	๒๕๕๗ (บาท)		
๑	โครงการการเพาะชำกล้าไม้	เพื่อแจกจ่ายกล้าไม้ในเขตพื้นที่ต่าง ๆ เพื่อเพิ่มพื้นที่ป่าไม้ให้แก่จังหวัด	เป้าหมายในการแจกจ่าย เช่น ในเขตอำเภอหนองไผ่ อำเภอบึงสามพัน อำเภอวิเชียรบุรี อำเภอศรีเทพ	๑,๓๓๗,๑๐๐	-	-	จังหวัดเพชรบูรณ์มีพื้นที่ป่าไม้มากยิ่งขึ้น	กองช่าง
๒	โครงการอนุรักษ์ป่าชุมชนและสวนสมุนไพร	เพื่อสนับสนุนการมีส่วนร่วมในการอนุรักษ์ทรัพยากรธรรมชาติและสิ่งแวดล้อม	-ปลูกป่าชุมชนหรือป่าสมุนไพรในเขตจังหวัดเพชรบูรณ์ -จัดกิจกรรมอบรมให้ความรู้	-	๑๐๐,๐๐๐	-	ทรัพยากรธรรมชาติและสิ่งแวดล้อมจังหวัดเพชรบูรณ์ได้รับการดูแล	กองช่าง
๓	โครงการแมกไม้เขียวชุ่มชื้นลดภัยมลพิษ	เพื่อสนับสนุนการมีส่วนร่วมในการอนุรักษ์ทรัพยากรธรรมชาติและสิ่งแวดล้อม	-ปลูกต้นไม้ในชุมชน -ปลูกไม้ดอกไม้ประดับ -ปลูกต้นมะขามสองข้างทางและเกาะกลางถนนในเขตจังหวัดและ ฯลฯ	-	๑๐๐,๐๐๐	-	ทรัพยากรธรรมชาติและสิ่งแวดล้อมจังหวัดเพชรบูรณ์ได้รับการดูแล	กองช่าง
๔	โครงการอนุรักษ์ธรรมชาติและส่งเสริมการใช้พลังงานทดแทน	เพื่ออบรมให้ความรู้ในการใช้พลังงานทดแทน	จัดกิจกรรมให้ความรู้แก่ประชาชนในจังหวัดเพชรบูรณ์	-	๑๐๐,๐๐๐	-	ประชาชนมีความรู้ความเข้าใจในการใช้พลังงานทดแทน	กองช่าง

๔. ยุทธศาสตร์การพัฒนาการอนุรักษ์ฟื้นฟูทรัพยากรธรรมชาติและสิ่งแวดล้อม

๔.๓ สนับสนุนการมีส่วนร่วมในการบริหารจัดการทรัพยากรธรรมชาติและสิ่งแวดล้อม

ที่	โครงการ	วัตถุประสงค์	เป้าหมาย (ผลผลิตของโครงการ)	งบประมาณและที่มา			ผลลัพธ์ที่คาดว่าจะได้รับ	หน่วยงานที่รับผิดชอบ
				๒๕๕๕ (บาท)	๒๕๕๖ (บาท)	๒๕๕๗ (บาท)		
๕	โครงการลดขยะในจังหวัดเพชรบูรณ์	เพื่อแก้ไขปัญหาขยะในพื้นที่จังหวัด	-ก่อสร้างเตาเผาขยะรีมัลทิกซ์ -สถานที่สำหรับทิ้งขยะ -โรงงานแปรรูปขยะ และ ฯลฯ	-	-	๑,๐๐๐,๐๐๐	ปัญหาขยะในพื้นที่ลดลง	กองช่าง
๖	โครงการป้องกันไฟและดับไฟฟ้าในพื้นที่เสี่ยงภัย	เพื่ออบรมให้ความรู้แก่ประชาชนในการป้องกัน/ดับไฟป่าอย่างถูกต้องเพื่อเป็นการป้องกันไฟป่าในเขตพื้นที่จังหวัด	-จัดกิจกรรมอบรมให้ความรู้แก่ประชาชนทั่วไป -ก่อสร้างแนวกันไฟป่า	-	-	๒๐๐,๐๐๐	ประชาชนได้มีความรู้ความเข้าใจที่ถูกต้องในการป้องกันไฟป่า	กองช่าง
๗	โครงการก่อสร้างระบบบำบัดน้ำเสียในเขตจังหวัดเพชรบูรณ์	เพื่อเป็นการดูแลและรักษาแหล่งระบายน้ำเสียและสิ่งแวดล้อมในจังหวัด	-ก่อสร้างบ่อบำบัดน้ำเสีย -กิจกรรมการดูแลระบบบำบัดน้ำเสีย	-	-	๑๐๐,๐๐๐	แหล่งระบายน้ำเสียและสิ่งแวดล้อมจังหวัดเพชรบูรณ์ได้รับการดูแล	กองช่าง
๘	โครงการปรับปรุงสภาพแวดล้อมในเขตจังหวัดเพชรบูรณ์	เพื่อสนับสนุนการมีส่วนร่วมในการอนุรักษ์ทรัพยากรธรรมชาติและสิ่งแวดล้อม	-กิจกรรมการมีส่วนร่วมในการปรับปรุงสภาพแวดล้อมในพื้นที่จังหวัดเพชรบูรณ์	-	-	๑๐๐,๐๐๐	ทรัพยากรธรรมชาติและสิ่งแวดล้อมจังหวัดเพชรบูรณ์ได้รับการดูแล	กองช่าง

๕. ยุทธศาสตร์การพัฒนาการเมือง และการบริหาร

๕.๑ ส่งเสริมให้ประชาชนมีส่วนร่วมในการพัฒนาการเมืองและการบริหาร

ที่	โครงการ	วัตถุประสงค์	เป้าหมาย (ผลผลิตของโครงการ)	งบประมาณและที่มา			ผลลัพธ์ที่คาดว่าจะได้รับ	หน่วยงานที่รับผิดชอบ
				๒๕๕๕ (บาท)	๒๕๕๖ (บาท)	๒๕๕๗ (บาท)		
๑	โครงการเสริมสร้างความปลอดภัยในการคมนาคม	เพื่อสร้างความปลอดภัยในการสัญจรไปมาของประชาชน	ติดตั้งกล้องโทรทัศน์วงจรปิด (CCTV) บริเวณทางแยกจรรยา ในเขตจังหวัดเพชรบูรณ์	๒,๐๐๐,๐๐๐	๑,๐๐๐,๐๐๐	๑,๐๐๐,๐๐๐	ประชาชนได้รับความปลอดภัยในการสัญจรผ่านทางแยกจรรยาต่าง ๆ	สำนักปลัดฯ
			ติดตั้งเครื่องนับเวลาถอยหลัง (Count Down) บริเวณทางแยกจรรยา ในเขตจังหวัด	๒,๐๐๐,๐๐๐	๑,๐๐๐,๐๐๐	๑,๐๐๐,๐๐๐		
๒	โครงการประชาสัมพันธ์ข้อมูลข่าวสารแก่ประชาชน	เพื่อประชาสัมพันธ์ข้อมูลข่าวสารให้ประชาชนทราบ	ติดตั้งและปรับปรุงซ่อมแซม หอกระจายข่าวภาครับและภาคส่ง	๕๐๐,๐๐๐	๕๐๐,๐๐๐	๕๐๐,๐๐๐	ประชาชนได้รับฟังข้อมูลข่าวสารอย่างทั่วถึง	สำนักปลัดฯ
๓	โครงการเลือกตั้งสมาชิกสภาท้องถิ่นและผู้บริหารท้องถิ่น	เพื่อจัดกิจกรรมการเลือกตั้งเพื่อให้ได้สมาชิกสภาท้องถิ่นและผู้บริหารท้องถิ่นครบตามจำนวน	จัดการเลือกตั้งสมาชิกสภาท้องถิ่นและผู้บริหารท้องถิ่น	๓๑,๐๐๐,๐๐๐	-	-	ได้สมาชิกสภาท้องถิ่นและผู้บริหารท้องถิ่นครบตามจำนวนที่กำหนด	สำนักปลัดฯ
๔	โครงการจัดทำและเผยแพร่ผลงานขององค์การบริหารส่วนจังหวัดเพชรบูรณ์	เพื่อเผยแพร่ผลงานขององค์การบริหารส่วนจังหวัดเพชรบูรณ์ ให้ประชาชนทั่วไปทราบ	จัดทำและเผยแพร่ผลงานผ่านสื่อต่าง ๆ เช่น โทรทัศน์, สิ่งพิมพ์ ฯลฯ	๒,๕๐๐,๐๐๐	๒,๐๐๐,๐๐๐	๒,๐๐๐,๐๐๐	ประชาชนทั่วไปทราบบทบาทภารกิจขององค์การบริหารส่วนจังหวัดเพชรบูรณ์	สำนักปลัดฯ

๕. ยุทธศาสตร์การพัฒนาการเมือง และการบริหาร

๕.๑ ส่งเสริมให้ประชาชนมีส่วนร่วมในการพัฒนาการเมืองและการบริหาร

ที่	โครงการ	วัตถุประสงค์	เป้าหมาย (ผลผลิตของโครงการ)	งบประมาณและที่มา			ผลลัพธ์ที่คาดว่าจะได้รับ	หน่วยงานที่รับผิดชอบ
				๒๕๕๕ (บาท)	๒๕๕๖ (บาท)	๒๕๕๗ (บาท)		
๕	โครงการส่งเสริมความรู้ ประชาธิปไตย	เพื่อเผยแพร่และเสริมสร้าง ความรู้ความเข้าใจเกี่ยวกับ กระบวนการระบบ ประชาธิปไตย	ภาครัฐ, ภาคเอกชน และภาค ประชาชนในเขตจังหวัดเพชรบูรณ์	๒๐๐,๐๐๐	๒๐๐,๐๐๐	๒๐๐,๐๐๐	ภาครัฐ, ภาคเอกชน และ ภาคประชาชนมีความรู้ ความเข้าใจในระบอบ ประชาธิปไตย	กองกิจการสภาฯ
๖	โครงการประชาสัมพันธ์เกี่ยวกับ ภารกิจและอำนาจหน้าที่ กิจกรรมของสภาอบจ.เพชรบูรณ์	เพื่อเผยแพร่ประชาสัมพันธ์ กิจกรรมต่าง ๆ ของสภา อบจ.เพชรบูรณ์ให้แก่ ประชาชนทั่วไป	จัดทำเอกสาร และสื่อประชาสัมพันธ์ ต่าง ๆ	๕๐,๐๐๐	๕๐,๐๐๐	๕๐,๐๐๐	ประชาชนได้รับทราบถึง ภารกิจของสภาอบจ. เพชรบูรณ์	กองกิจการสภาฯ
๗	โครงการจัดทำแผนพัฒนา ท้องถิ่น	เพื่อจัดประชุมประชาคม และการสนับสนุนการจัดทำ แผนพัฒนาท้องถิ่น เพื่อให้การพัฒนาท้องถิ่น เป็นไปในทิศทางเดียวกัน	จัดประชุมประชาคม/คณะกรรมการฯ จัดทำแผนยุทธศาสตร์ฯ แผนพัฒนาสามปี แผนดำเนินงาน เอกสาร,ค่าเช่าสถานที่ อาหารและ เครื่องดื่ม และค่าใช้จ่ายอื่น ๆ ที่เกี่ยวข้อง ฯลฯ	๑,๐๐๐,๐๐๐	๑,๐๐๐,๐๐๐	๑,๐๐๐,๐๐๐	องค์กรปกครองส่วนท้องถิ่น ในเขตจังหวัดเพชรบูรณ์ ได้พัฒนาไปในทิศทาง เดียวกัน	กองแผนฯ
๘	โครงการติดตามและประเมินผล แผนพัฒนาอบจ.เพชรบูรณ์	เพื่อให้การติดตามและ ประเมินผลแผนพัฒนาฯ มีประสิทธิภาพ	ดำเนินการติดตามและประเมินผล แผนพัฒนาฯ, ค่าวิเคราะห์ข้อมูล, จัดทำรายงานสรุปผล ฯลฯ	๔๐๐,๐๐๐	๔๐๐,๐๐๐	๔๐๐,๐๐๐	ผู้บริหารและประชาชนทั่วไป ได้ทราบถึงผลการติดตาม ประเมินผลแผนพัฒนา อบจ.เพชรบูรณ์	กองแผนฯ

๕. ยุทธศาสตร์การพัฒนาการเมือง และการบริหาร

๕.๑ ส่งเสริมให้ประชาชนมีส่วนร่วมในการพัฒนาการเมืองและการบริหาร

ที่	โครงการ	วัตถุประสงค์	เป้าหมาย (ผลผลิตของโครงการ)	งบประมาณและที่มา			ผลลัพธ์ที่คาดว่าจะได้รับ	หน่วยงานที่รับผิดชอบ
				๒๕๕๕ (บาท)	๒๕๕๖ (บาท)	๒๕๕๗ (บาท)		
๙	โครงการประชุมเชิงปฏิบัติการเพื่อเพิ่มประสิทธิภาพในการจัดทำและประสานแผนพัฒนาท้องถิ่น	เพื่อจัดอบรมให้ความรู้เพิ่มประสิทธิภาพในการจัดทำแผนพัฒนาท้องถิ่นแก่องค์กรปกครองส่วนท้องถิ่นในเขตจังหวัดเพชรบูรณ์	องค์กรปกครองส่วนท้องถิ่นในเขตจังหวัดเพชรบูรณ์	๓๐๐,๐๐๐	๓๐๐,๐๐๐	๓๐๐,๐๐๐	องค์กรปกครองส่วนท้องถิ่นในเขตจังหวัดเพชรบูรณ์ได้รับการพัฒนาให้มีความรู้ในการจัดทำแผนฯ	กองแผนฯ
๑๐	โครงการจัดทำงบประมาณรายจ่ายขององค์กรบริหารส่วนจังหวัดเพชรบูรณ์	เพื่อเป็นค่าใช้จ่ายในการจัดทำข้อบัญญัติงบประมาณรายจ่ายประจำปี	เป็นค่าใช้จ่ายที่เกี่ยวข้อง เช่น ค่าวัสดุ อุปกรณ์ ฯลฯ	๑๐๐,๐๐๐	๑๐๐,๐๐๐	๑๐๐,๐๐๐	การปฏิบัติงานมีประสิทธิภาพ	กองแผนฯ
๑๑	โครงการอบรมสัมมนาทางวิชาการเพื่อเพิ่มประสิทธิภาพในการบริหารงบประมาณขององค์กรปกครองส่วนท้องถิ่นจังหวัดเพชรบูรณ์	เพื่อจัดอบรมให้ความรู้เพิ่มประสิทธิภาพในการบริหารงบประมาณให้แก่องค์กรปกครองส่วนท้องถิ่นในเขตจังหวัดเพชรบูรณ์	องค์กรปกครองส่วนท้องถิ่นในเขตจังหวัดเพชรบูรณ์	๒๐๐,๐๐๐	-	-	องค์กรปกครองส่วนท้องถิ่นในเขตจังหวัดเพชรบูรณ์ได้รับการพัฒนาให้มีความรู้ในการบริหารงบประมาณ	กองแผนฯ

๕. ยุทธศาสตร์การพัฒนาการเมือง และการบริหาร

๕.๑ ส่งเสริมให้ประชาชนมีส่วนร่วมในการพัฒนาการเมืองและการบริหาร

ที่	โครงการ	วัตถุประสงค์	เป้าหมาย (ผลผลิตของโครงการ)	งบประมาณและที่มา			ผลลัพธ์ที่คาดว่าจะได้รับ	หน่วยงานที่รับผิดชอบ
				๒๕๕๕ (บาท)	๒๕๕๖ (บาท)	๒๕๕๗ (บาท)		
๑๒	โครงการก่อสร้างหอประชุม กำนัน-ผู้ใหญ่บ้านในเขตจังหวัด เพชรบูรณ์	เพื่อใช้เป็นสถานที่ในการ จัดกิจกรรมต่าง ๆ	ก่อสร้างหอประชุมในเขต จังหวัดเพชรบูรณ์	-	-	๑,๐๐๐,๐๐๐	กำนัน-ผู้ใหญ่บ้านมีสถานที่ ในการจัดกิจกรรมต่าง ๆ	กองแผนฯ
๑๓	โครงการก่อสร้างลาน เอนกประสงค์ฝึกทดสอบ กฎหมายจราจร สภ.หนองไผ่	เพื่อใช้เป็นสถานที่ในการ ทดสอบกฎหมายจราจร แก่สภ.หนองไผ่	ลานเอนกประสงค์ จำนวน ๑ แห่ง	-	-	๕๐๐,๐๐๐	สถานีตำรวจภูธรหนองไผ่ มีสถานที่ในการทดสอบ กฎหมายจราจร	กองแผนฯ
๑๔	โครงการเพิ่มศักยภาพ ในการปฏิบัติงานของตำรวจบ้าน	เพื่อให้การปฏิบัติงานของ ตำรวจบ้านมีประสิทธิภาพ ยิ่งขึ้น	สนับสนุนวัสดุอุปกรณ์ต่าง ๆ ในการปฏิบัติงาน	-	-	๕๐๐,๐๐๐	ตำรวจบ้านปฏิบัติหน้าที่ อย่างมีประสิทธิภาพ	กองแผนฯ
๑๕	โครงการเพิ่มศักยภาพ ในการปฏิบัติงานของเจ้าหน้าที่ ตำรวจในจังหวัดเพชรบูรณ์	เพื่อให้การปฏิบัติงานของ เจ้าหน้าที่ตำรวจมี ประสิทธิภาพยิ่งขึ้น	สนับสนุนครุภัณฑ์ เช่น รถยก ฯลฯ	-	-	๕๐๐,๐๐๐	เจ้าหน้าที่ตำรวจปฏิบัติ หน้าที่อย่างมีประสิทธิภาพ	กองแผนฯ

๕. ยุทธศาสตร์การพัฒนาการเมือง และการบริหาร

๕.๒ พัฒนาขีดความสามารถในการให้บริการประชาชน และการปฏิบัติงานของบุคลากร

ที่	โครงการ	วัตถุประสงค์	เป้าหมาย (ผลผลิตของโครงการ)	งบประมาณและที่มา			ผลลัพธ์ที่คาดว่าจะได้รับ	หน่วยงานที่รับผิดชอบ
				๒๕๕๕ (บาท)	๒๕๕๖ (บาท)	๒๕๕๗ (บาท)		
๑	โครงการพัฒนาประสิทธิภาพการปฏิบัติงานของสำนักปลัดฯ	เพื่อให้การปฏิบัติงานของสำนักปลัดฯ มีประสิทธิภาพเพิ่มมากขึ้น	จัดซื้อครุภัณฑ์ต่าง ๆ เช่น -เครื่องโทรสาร จำนวน ๑ เครื่อง -เก้าอี้สำหรับประชุม จำนวน ๑๐๐ ตัว -ตู้เอกสารบานเลื่อนทึบสูง จำนวน ๑ หลัง -เครื่องสูบน้ำ จำนวน ๒ เครื่อง -เครื่องรับส่งวิทยุ จำนวน ๕ ชุด -ไมโครโฟน จำนวน ๒ ตัว -เครื่องบันทึกเสียง จำนวน ๑ เครื่อง -แผงโซล่าเซลล์ -เครื่องตัดหญ้า จำนวน ๒ เครื่อง -คอมพิวเตอร์ PC desktop พร้อมอุปกรณ์ จำนวน ๓ เครื่อง -เครื่องสำรองไฟฟ้าขนาด ๑KVA จำนวน ๓ เครื่อง -เครื่องพิมพ์เอกสาร Laser Printer (ขาว-ดำ) จำนวน ๓ เครื่อง ฯลฯ	๓๐,๐๐๐ ๖๕,๐๐๐ ๕,๒๐๐ ๒๒,๐๐๐ ๓๐,๐๐๐ ๔,๕๐๐ ๑๒,๐๐๐ ๑๗,๐๐๐ ๑๐๔,๔๐๐ ๒๑,๐๐๐ ๓๖,๐๐๐	- - - - - - - - - - -	- - - - - - - - - - -	การปฏิบัติงานมีประสิทธิภาพ	สำนักปลัดฯ

๕. ยุทธศาสตร์การพัฒนากองเมือง และการบริหาร

๕.๒ พัฒนาขีดความสามารถในการให้บริการประชาชน และการปฏิบัติงานของบุคลากร

ที่	โครงการ	วัตถุประสงค์	เป้าหมาย (ผลผลิตของโครงการ)	งบประมาณและที่มา			ผลลัพธ์ที่คาดว่าจะได้รับ	หน่วยงานที่รับผิดชอบ
				๒๕๕๕ (บาท)	๒๕๕๖ (บาท)	๒๕๕๗ (บาท)		
๒	โครงการฝึกอบรมผู้บริหารข้าราชการ ลูกจ้าง พนักงาน	เพื่ออบรมสัมมนาให้ความรู้แก่บุคลากรของอบจ. เพชรบูรณ์	-ผู้บริหาร ข้าราชการ ลูกจ้าง พนักงานของอบจ.เพชรบูรณ์	๔,๘๐๐,๐๐๐	-	-	การปฏิบัติงานมีประสิทธิภาพ	สำนักปลัดฯ
๓	โครงการปรับปรุงห้องทำงานของสำนักปลัดฯ	เพื่อปรับปรุงให้ห้องทำงานมีสภาพที่เหมาะสมต่อการปฏิบัติงาน	ปรับปรุงห้องทำงานขนาดพื้นที่ไม่น้อยกว่า ๗๙.๐๐ ตารางเมตร จำนวน ๑ ห้อง	๘๘,๐๐๐	-	-	การปฏิบัติงานมีประสิทธิภาพ	สำนักปลัดฯ
๔	โครงการอบรมเชิงปฏิบัติการด้านการควบคุมภายในและการบริหารความเสี่ยง	เพื่อให้ผู้เข้าร่วมอบรมมีความรู้และเข้าใจสามารถนำไปปฏิบัติในการควบคุมภายในและบริหารความเสี่ยงต่อองค์กร	เจ้าหน้าที่ของอบจ.เพชรบูรณ์	-	๕๐๐,๐๐๐	-	เพื่อให้ผู้เข้าร่วมอบรมมีความรู้และเข้าใจสามารถนำไปปฏิบัติในการควบคุมภายในและบริหารความเสี่ยง	สำนักปลัดฯ
๕	ก่อสร้างรั้ว อบจ.เพชรบูรณ์ ทั้ง ๓ สาขา	เพื่อรักษาและป้องกันทรัพย์สินของ อบจ.สาขา	รั้วรอบบริเวณ อบจ.สาขา จำนวน ๓ แห่ง	-	๑,๐๐๐,๐๐๐	-	ทรัพย์สินของ อบจ.สาขา ได้รับการรักษาและป้องกันให้ปลอดภัย	สำนักปลัดฯ
๖	ก่อสร้างรั้ว ร.ร.อบจ.เพชรบูรณ์ (วังชมภูวิทยาคม)	เพื่อรักษาและป้องกันทรัพย์สินของ ร.ร.อบจ.เพชรบูรณ์ (วังชมภูวิทยาคม)	รั้วรอบบริเวณ ร.ร.อบจ.เพชรบูรณ์ (วังชมภูวิทยาคม)	-	๕๐๐,๐๐๐	-	ทรัพย์สินของ ร.ร.อบจ.เพชรบูรณ์ ได้รับการรักษาและป้องกันให้ปลอดภัย	สำนักปลัดฯ
๗	ปรับปรุงหอประชุม อบจ.เพชรบูรณ์	เพื่อปรับปรุงให้หอประชุมมีสภาพที่เหมาะสมต่อการจัดกิจกรรมต่าง ๆ	หอประชุมอบจ.เพชรบูรณ์	-	๑,๐๐๐,๐๐๐	-	หอประชุมมีสภาพที่เหมาะสม	สำนักปลัดฯ

๕. ยุทธศาสตร์การพัฒนากองเมือง และการบริหาร

๕.๒ พัฒนาขีดความสามารถในการให้บริการประชาชน และการปฏิบัติงานของบุคลากร

ที่	โครงการ	วัตถุประสงค์	เป้าหมาย (ผลผลิตของโครงการ)	งบประมาณและที่มา			ผลลัพธ์ที่คาดว่าจะได้รับ	หน่วยงานที่รับผิดชอบ
				๒๕๕๕ (บาท)	๒๕๕๖ (บาท)	๒๕๕๗ (บาท)		
๘	โครงการพัฒนาประสิทธิภาพการปฏิบัติงานของกองกิจการสภาฯ	เพื่อให้การปฏิบัติงานของกองกิจการสภาฯ มีประสิทธิภาพเพิ่มมากขึ้น	จัดซื้อครุภัณฑ์ต่าง ๆ เช่น -เครื่องสำรองไฟฟ้าขนาด ๑KVA จำนวน ๒ เครื่อง -เครื่องพิมพ์เอกสาร Laser Printer (ขาว-ดำ) จำนวน ๒ เครื่อง -คอมพิวเตอร์ PC desktop พร้อมอุปกรณ์ จำนวน ๒ เครื่อง -เครื่องโทรสาร จำนวน ๑ เครื่อง -ตู้เย็น จำนวน ๑ ตู้ -เครื่องถอดเทป จำนวน ๒ เครื่อง -คอมพิวเตอร์แบบพกพา(Note Book) ฯลฯ	๑๔,๐๐๐ ๓๐,๐๐๐ ๗๐,๐๐๐ ๓๐,๐๐๐ ๖,๐๐๐ - -	- - - - - ๕๐,๐๐๐ ๕๐,๐๐๐	- - - - - ๕๐,๐๐๐ -	การปฏิบัติงานมีประสิทธิภาพ	กองกิจการสภาฯ
๙	โครงการพัฒนาประสิทธิภาพการปฏิบัติงานของกองแผนฯ	เพื่อให้การปฏิบัติงานของกองแผนฯ มีประสิทธิภาพเพิ่มมากขึ้น	จัดซื้อครุภัณฑ์ต่าง ๆ เช่น -ตู้เก็บเอกสาร ๒ บานทึบ จำนวน ๒ หลัง -เครื่องบันทึกเสียง จำนวน ๑ เครื่อง ฯลฯ	๙,๐๐๐ ๑๒,๐๐๐	- - -	- - -	การปฏิบัติงานมีประสิทธิภาพ	กองแผนฯ

๕. ยุทธศาสตร์การพัฒนาการเมือง และการบริหาร

๕.๒ พัฒนาขีดความสามารถในการให้บริการประชาชน และการปฏิบัติงานของบุคลากร

ที่	โครงการ	วัตถุประสงค์	เป้าหมาย (ผลผลิตของโครงการ)	งบประมาณและที่มา			ผลลัพธ์ที่คาดว่าจะได้รับ	หน่วยงานที่รับผิดชอบ
				๒๕๕๕ (บาท)	๒๕๕๖ (บาท)	๒๕๕๗ (บาท)		
๑๐	โครงการพัฒนาประสิทธิภาพการปฏิบัติงานของกองคลัง	เพื่อให้การปฏิบัติงานของกองคลัง มีประสิทธิภาพเพิ่มมากขึ้น	จัดซื้อครุภัณฑ์ต่าง ๆ เช่น -เก้าอี้ชนิดบุนวมด้วยหนังเทียม จำนวน ๕ ตัว -เครื่องกรองอากาศชนิดตั้งพื้น จำนวน ๑ เครื่อง ฯลฯ	๑๓,๔๕๐	-	-	การปฏิบัติงานมีประสิทธิภาพ	กองคลัง
๑๑	โครงการปรับปรุงห้องทำงานของกองคลัง	เพื่อปรับปรุงให้ห้องทำงานมีสภาพที่เหมาะสมต่อการปฏิบัติงาน	ปรับปรุงห้องทำงานขนาดพื้นที่ไม่น้อยกว่า ๑๗๗ ตารางเมตร จำนวน ๓ ห้อง	๑๙๙,๐๐๐	-	-	การปฏิบัติงานมีประสิทธิภาพ	กองคลัง
๑๒	โครงการพัฒนาประสิทธิภาพการปฏิบัติงานของกองช่าง	เพื่อให้การปฏิบัติงานของกองช่าง มีประสิทธิภาพเพิ่มมากขึ้น	จัดซื้อครุภัณฑ์ต่าง ๆ เช่น -ตู้เก็บเอกสารขนาด ๓.๐๐ เมตร จำนวน ๒ หลัง -กล้องถ่ายภาพนิ่ง จำนวน ๔ เครื่อง -กล้องถ่ายภาพเคลื่อนไหว ๒ เครื่อง -คอมพิวเตอร์ PC desktop ๔ เครื่อง -คอมพิวเตอร์แบบพกพา(Note Book) -เครื่องจักรชุดชุดเจาะบ่อบาดาล -ทุ่น ฯลฯ	-	๑๑,๘๐๐	-	การปฏิบัติงานมีประสิทธิภาพ	กองช่าง
				-	๕๒,๐๐๐	-		
				-	๑๑๒,๐๐๐	-		
				-	๑๔๗,๐๐๐	-		
				-	๑๐๐,๐๐๐	๑๐๐,๐๐๐		
				-	๓๕,๐๐๐,๐๐๐	-		
				-	๑,๐๐๐,๐๐๐	-		

๕. ยุทธศาสตร์การพัฒนารเมือง และการบริหาร

๕.๒ พัฒนาขีดความสามารถในการให้บริการประชาชน และการปฏิบัติงานของบุคลากร

ที่	โครงการ	วัตถุประสงค์	เป้าหมาย (ผลผลิตของโครงการ)	งบประมาณและที่มา			ผลลัพธ์ที่คาดว่าจะได้รับ	หน่วยงานที่รับผิดชอบ
				๒๕๕๕ (บาท)	๒๕๕๖ (บาท)	๒๕๕๗ (บาท)		
๑๓	โครงการส่งเสริมสุขอนามัยให้แก่ประชาชน	เพื่อใช้ในการบริการด้านสุขอนามัยแก่ประชาชน	จัดซื้อห้องสุขาเคลื่อนที่	-	๒,๐๐๐,๐๐๐	-	ประชาชนได้รับการบริการด้านสุขอนามัยอย่างเพียงพอ	กองช่าง
๑๔	โครงการก่อสร้างบ้านพักอาศัยของอบจ.เพชรบูรณ์	เพื่อใช้เป็นที่พักอาศัยแก่ข้าราชการและพนักงานของอบจ.เพชรบูรณ์	ก่อสร้างบ้านพัก(แฟลต) ๑ หลัง ขนาด ๒๔ ห้อง สูง ๕ ชั้น	-	๒๐,๐๐๐,๐๐๐	-	ข้าราชการและพนักงานของอบจ.มีที่พักอาศัยอย่างเพียงพอ	กองช่าง
๑๕	โครงการพัฒนาอบจ.สาขา ๓ สาขา	เพื่อพัฒนาสถานที่และอุปกรณ์ให้เหมาะสมเพียงพอต่อการปฏิบัติงานและการให้บริการประชาชน	พัฒนาอบจ.สาขา ดังนี้ -ก่อสร้างลานคสล. -ก่อสร้างห้องสุขา -ก่อสร้างรั้วรอบสำนักงาน -ก่อสร้างที่พักรอ -ก่อสร้างถนนคสล.ภายในสำนักงาน -ก่อสร้างระบบประปา -ก่อสร้างระบบไฟฟ้า ฯลฯ		๒,๒๕๐,๐๐๐ ๑,๕๐๐,๐๐๐ ๖,๐๐๐,๐๐๐ ๑๘,๐๐๐,๐๐๐ ๖,๐๐๐,๐๐๐ ๖,๐๐๐,๐๐๐ ๓,๐๐๐,๐๐๐		ประชาชนได้รับการบริการที่ดีและเจ้าหน้าที่มีสถานที่ที่เหมาะสมต่อการปฏิบัติงาน	กองช่าง

๕. ยุทธศาสตร์การพัฒนาการเมือง และการบริหาร

๕.๒ พัฒนาขีดความสามารถในการให้บริการประชาชน และการปฏิบัติงานของบุคลากร

ที่	โครงการ	วัตถุประสงค์	เป้าหมาย (ผลผลิตของโครงการ)	งบประมาณและที่มา			ผลลัพธ์ที่คาดว่าจะได้รับ	หน่วยงานที่รับผิดชอบ
				๒๕๕๕ (บาท)	๒๕๕๖ (บาท)	๒๕๕๗ (บาท)		
๑๖	โครงการพัฒนาประสิทธิภาพการปฏิบัติงานของกองการศึกษาฯ	เพื่อให้การปฏิบัติงานของกองการศึกษาฯ มีประสิทธิภาพเพิ่มมากขึ้น	จัดซื้อครุภัณฑ์ต่าง ๆ เช่น - ม้านปรับแสงพร้อมติดตั้ง - ห้องผู้อำนวยการกองการศึกษาฯ - และห้องประชุมศูนย์วิทยาศาสตร์ - โทรทัศน์สี LCD TV ขนาด ๕๕ นิ้ว - ประจำศูนย์วิทยาศาสตร์ฯ - ตู้เก็บเอกสาร จำนวน ๒ ตู้ - เครื่องคอมพิวเตอร์ PC Desktop - เครื่องพิมพ์เอกสารเลเซอร์/ชนิด LED - ขาวดำ (พิมพ์กลับหน้าอัตโนมัติ) - เครื่องสำรองไฟฟ้า ขนาด ๑ KVA - เครื่องพิมพ์เอกสารเลเซอร์/ชนิด LED - ขาวดำ (พิมพ์กลับหน้าอัตโนมัติ) - ฯลฯ	๓๘,๘๐๐ ๑๐๐,๐๐๐ ๑๒,๐๐๐ ๓๔,๘๐๐ ๑๒,๐๐๐ ๗,๐๐๐ ๑๒,๐๐๐	- - - - - -	- - - - - -	การปฏิบัติงานมีประสิทธิภาพ	กองการศึกษาฯ

๕. ยุทธศาสตร์การพัฒนากองเมือง และการบริหาร

๕.๒ พัฒนาขีดความสามารถในการให้บริการประชาชน และการปฏิบัติงานของบุคลากร

ที่	โครงการ	วัตถุประสงค์	เป้าหมาย (ผลผลิตของโครงการ)	งบประมาณและที่มา			ผลลัพธ์ที่คาดว่าจะได้รับ	หน่วยงานที่รับผิดชอบ
				๒๕๕๕ (บาท)	๒๕๕๖ (บาท)	๒๕๕๗ (บาท)		
๑๗	โครงการก่อสร้างหอประชุม โรงเรียนอบจ.เพชรบูรณ์ (วังชมภูวิทยาคม)	เพื่อใช้เป็นสถานที่ในการ จัดกิจกรรมต่าง ๆ ของโรงเรียน	หอประชุม จำนวน ๑ แห่ง	๑๑,๐๐๐,๐๐๐	-	-	โรงเรียนอบจ.เพชรบูรณ์ มีสถานที่ในการจัดกิจกรรม	โรงเรียน อบจ.เพชรบูรณ์ (วังชมภูวิทยาคม)
๑๘	โครงการพัฒนาประสิทธิภาพ การปฏิบัติงานของโรงเรียน อบจ.เพชรบูรณ์ (วังชมภูวิทยาคม)	เพื่อให้การปฏิบัติงาน มีประสิทธิภาพเพิ่มมากขึ้น	จัดซื้อครุภัณฑ์ต่าง ๆ เช่น -เครื่องปรับอากาศ ๕๐,๐๐๐ปีที่อยู่ จำนวน ๒ เครื่อง -ตู้เอกสารบานทึบ จำนวน ๖ หลัง -ตู้เอกสารบานเลื่อนกระจก ขนาด ๕ ฟุต จำนวน ๒ หลัง ฯลฯ	๑๑๔,๐๐๐ ๒๗,๐๐๐ ๙,๐๐๐	- - -	- - -	การปฏิบัติงาน มีประสิทธิภาพ	โรงเรียน อบจ.เพชรบูรณ์ (วังชมภูวิทยาคม)
๑๙	โครงการปรับปรุงภูมิทัศน์ โรงเรียนอบจ.เพชรบูรณ์ (วังชมภูวิทยาคม)	เพื่อปรับปรุงภูมิทัศน์ของ โรงเรียนให้มีสภาพที่เหมาะสม แก่การเรียนรู้	-ปรับปรุงภูมิทัศน์โรงเรียนอบจ. เพชรบูรณ์ (วังชมภูวิทยาคม) -ก่อสร้างรั้ว ระยะทาง ๑,๒๐๐ เมตร -ทาสีอาคาร ฯลฯ	๒๐๐,๐๐๐ ๕๗๖,๐๐๐ ๓๕๐,๐๐๐	- - -	- - -	ภูมิทัศน์ของโรงเรียน มีสภาพที่เหมาะสม ร่มรื่น สวยงาม	โรงเรียน อบจ.เพชรบูรณ์ (วังชมภูวิทยาคม)

๕. ยุทธศาสตร์การพัฒนาการเมือง และการบริหาร

๕.๓ การสนับสนุนกิจกรรมผังเมืองรวม

ที่	โครงการ	วัตถุประสงค์	เป้าหมาย (ผลผลิตของโครงการ)	งบประมาณและที่มา			ผลลัพธ์ที่คาดว่าจะได้รับ	หน่วยงานที่รับผิดชอบ
				๒๕๕๕ (บาท)	๒๕๕๖ (บาท)	๒๕๕๗ (บาท)		
๑	การจัดทำและปรับปรุงผังเมือง จังหวัดเพชรบูรณ์	เพื่อการวางและปรับปรุงผัง เมืองรวม ผังเมืองจังหวัด และผังชุมชน ตลอดจน พัฒนาบุคลากรท้องถิ่น ให้มีความรู้ในการจัดทำ ผังเมืองรวม	-วางและปรับปรุงผังเมืองรวม ผังเมืองจังหวัด และผังชุมชน	๑๐๐,๐๐๐	๑๐๐,๐๐๐	๑๐๐,๐๐๐	เมืองเพชรบูรณ์ได้รับการ พัฒนา บุคลากรท้องถิ่น ได้มีความรู้ความเข้าใจใน เรื่องผังเมืองรวม	กองช่าง

๕. ยุทธศาสตร์การพัฒนาการเมือง และการบริหาร

๕.๔ พัฒนาการบริหารโดยยึดหลักธรรมาภิบาล

ที่	โครงการ	วัตถุประสงค์	เป้าหมาย (ผลผลิตของโครงการ)	งบประมาณและที่มา			ผลลัพธ์ที่คาดว่าจะได้รับ	หน่วยงานที่รับผิดชอบ
				๒๕๕๕ (บาท)	๒๕๕๖ (บาท)	๒๕๕๗ (บาท)		
๑	โครงการประชาสัมพันธ์เกี่ยวกับการดำเนินกิจกรรมภารกิจของ อบจ.เพชรบูรณ์	เพื่อประชาสัมพันธ์ผลการดำเนินงานต่าง ๆ ให้แก่ประชาชนทั่วไปทราบ	ผลิตสื่อประชาสัมพันธ์ ต่าง ๆ เช่น สื่อวิทยุ โทรทัศน์ อินเทอร์เน็ต ป้ายประชาสัมพันธ์ ฯลฯ	๕๐๐,๐๐๐	๕๐๐,๐๐๐	๕๐๐,๐๐๐	ประชาชนทั่วไปได้รับทราบบทบาทภารกิจของ อบจ.เพชรบูรณ์	สำนักปลัดฯ
๒	โครงการสำรวจความพึงพอใจของผู้รับบริการของ อบจ.เพชรบูรณ์	เพื่อดำเนินการสำรวจความพึงพอใจของผู้รับบริการ โดยสถาบันที่เป็นกลาง	จ้างองค์กรหรือสถาบันที่เป็นกลางเป็นผู้ดำเนินการสำรวจความพึงพอใจ	๑๐๐,๐๐๐	๑๐๐,๐๐๐	๑๐๐,๐๐๐	อบจ.เพชรบูรณ์ได้ทราบถึงความพึงพอใจของผู้รับบริการ	สำนักปลัดฯ
๓	โครงการอบรมสัมมนาและทัศนศึกษาดูงาน ข้าราชการ พนักงานและสมาชิกสภาฯ	ให้ข้าราชการ พนักงาน สมาชิกสภาฯ ได้เพิ่มพูนความรู้ความเข้าใจบทบาทหน้าที่ และภารกิจ ตลอดจนระเบียบกฎหมายที่เกี่ยวข้อง	ข้าราชการ พนักงานและสมาชิกสภา อบจ.เพชรบูรณ์	๑,๒๐๐,๐๐๐	๑,๒๐๐,๐๐๐	๑,๒๐๐,๐๐๐	ข้าราชการ พนักงาน และสมาชิกสภาฯ มีความรู้ความเข้าใจในบทบาทหน้าที่และภารกิจ ตลอดจนระเบียบกฎหมายที่เกี่ยวข้อง	กองกิจการสภาฯ
๔	โครงการอบรมสัมมนาการบริหารจัดการด้านธรรมาภิบาล การมีส่วนร่วมในการพัฒนาท้องถิ่นจังหวัดเพชรบูรณ์	เพื่อส่งเสริมการมีส่วนร่วมของประชาชนในการพัฒนาท้องถิ่น	ส่วนราชการ อปท.กลุ่มเครือข่ายองค์กรประชาชนในเขตจังหวัดเพชรบูรณ์	๒,๐๐๐,๐๐๐	๒,๐๐๐,๐๐๐	๒,๐๐๐,๐๐๐	ผู้เข้าร่วมอบรมสัมมนา ได้แสดงความคิดเห็นและมีส่วนร่วมในการพัฒนาท้องถิ่น	กองแผนฯ

๕. ยุทธศาสตร์การพัฒนาการเมือง และการบริหาร

๕.๔ พัฒนาการบริหารโดยยึดหลักธรรมาภิบาล

ที่	โครงการ	วัตถุประสงค์	เป้าหมาย (ผลผลิตของโครงการ)	งบประมาณและที่มา			ผลลัพธ์ที่คาดว่าจะได้รับ	หน่วยงานที่รับผิดชอบ
				๒๕๕๕ (บาท)	๒๕๕๖ (บาท)	๒๕๕๗ (บาท)		
๕	โครงการอาสาพัฒนาท้องถิ่น จังหวัดเพชรบูรณ์ ประจำปี ๒๕๕๕	เพื่อจัดอบรมให้ความรู้ เกี่ยวกับบทบาทของ องค์กรปกครองส่วนท้องถิ่น	อาสาพัฒนาท้องถิ่น ในเขตจังหวัดเพชรบูรณ์	๕๐๐,๐๐๐	๕๐๐,๐๐๐	๕๐๐,๐๐๐	อาสาพัฒนาท้องถิ่น ในเขตจังหวัดเพชรบูรณ์ มีความรู้ความเข้าใจ บทบาทขององค์กรปกครอง ส่วนท้องถิ่น	กองแผนฯ
๖	โครงการฝึกอบรมสัมมนาศึกษา เพื่อพัฒนาศักยภาพบุคลากร ของปกครองจังหวัดเพชรบูรณ์	เพื่อพัฒนาศักยภาพบุคลากร ของปกครองจังหวัด เพชรบูรณ์	บุคลากรของปกครองจังหวัด เพชรบูรณ์	๑,๐๐๐,๐๐๐	๑,๐๐๐,๐๐๐	๑,๐๐๐,๐๐๐	บุคลากรของปกครอง จังหวัดเพชรบูรณ์ ได้มีความรู้ความเข้าใจ ในการปฏิบัติหน้าที่	กองแผนฯ
๗	โครงการฝึกอบรมสัมมนาศึกษา เพื่อพัฒนาศักยภาพกำนัน- ผู้ใหญ่บ้านในจังหวัดเพชรบูรณ์	เพื่อพัฒนาศักยภาพ กำนัน-ผู้ใหญ่บ้านในจังหวัด เพชรบูรณ์	กำนัน-ผู้ใหญ่บ้าน ในจังหวัดเพชรบูรณ์	๑,๐๐๐,๐๐๐	๑,๐๐๐,๐๐๐	๑,๐๐๐,๐๐๐	กำนัน-ผู้ใหญ่บ้าน ในจังหวัดเพชรบูรณ์ ได้มีความรู้ความเข้าใจ ในการปฏิบัติหน้าที่	กองแผนฯ

๕. ยุทธศาสตร์การพัฒนาการเมือง และการบริหาร

๕.๕ ส่งเสริมความจงรักภักดีปกป้องสถาบัน

ที่	โครงการ	วัตถุประสงค์	เป้าหมาย (ผลผลิตของโครงการ)	งบประมาณและที่มา			ผลลัพธ์ที่คาดว่าจะได้รับ	หน่วยงานที่รับผิดชอบ
				๒๕๕๕ (บาท)	๒๕๕๖ (บาท)	๒๕๕๗ (บาท)		
๑	โครงการส่งเสริมความจงรักภักดีปกป้องสถาบันสำคัญของชาติ	เพื่อส่งเสริมความจงรักภักดีปกป้องสถาบัน โดยให้ประชาชนมีส่วนร่วมในการถวายราชสักการะและเป็นการส่งเสริมความสามัคคีของคนในชาติ	- จัดกิจกรรมในวันสำคัญต่าง ๆ - ก่อสร้างซุ้มเฉลิมพระเกียรติ ฯลฯ	๑๐๐,๐๐๐ ๑,๐๐๐,๐๐๐	๑๐๐,๐๐๐ ๑,๐๐๐,๐๐๐	๑๐๐,๐๐๐ ๑,๐๐๐,๐๐๐	ประชาชนได้มีส่วนร่วมในการส่งเสริมความจงรักภักดีปกป้องสถาบันและความสามัคคี	สำนักปลัดฯ
๒	โครงการพัฒนาจังหวัดเพชรบูรณ์	เพื่อส่งเสริมกิจกรรมตามแนวพระราชดำริตามพระราชเสาวนีย์ และแนวนโยบายของกระทรวง ทบวง กรม ที่เกี่ยวข้อง	จัดกิจกรรมในจังหวัดเพชรบูรณ์	๑,๐๐๐,๐๐๐	-	-	จังหวัดเพชรบูรณ์ได้รับการพัฒนา	สำนักปลัดฯ

๕. ยุทธศาสตร์การพัฒนาการเมือง และการบริหาร

๕.๖ ส่งเสริมสนับสนุนองค์กรภาคประชาสังคม

ที่	โครงการ	วัตถุประสงค์	เป้าหมาย (ผลผลิตของโครงการ)	งบประมาณและที่มา			ผลลัพธ์ที่คาดว่าจะได้รับ	หน่วยงานที่รับผิดชอบ
				๒๕๕๕ (บาท)	๒๕๕๖ (บาท)	๒๕๕๗ (บาท)		
๑	โครงการพัฒนากลุ่มสตรีและกลุ่มผู้นำชุมชนในเขตจังหวัด	เพื่อสนับสนุนเพิ่มศักยภาพให้แก่กลุ่มสตรีและกลุ่มผู้นำชุมชนในเขตจังหวัดเพชรบูรณ์	กลุ่มสตรีและกลุ่มผู้นำชุมชนในเขตจังหวัดเพชรบูรณ์	๕๐๐,๐๐๐	๕๐๐,๐๐๐	๕๐๐,๐๐๐	ผู้นำชุมชนมีเครื่องมือในการปฏิบัติงานอย่าง	สำนักปลัดฯ
๒	โครงการพัฒนาบุคลากรของสมาคมวิฑูรย์กระจายเสียงแห่งประเทศไทย	เพื่ออบรมให้ความรู้ความเข้าใจในการปฏิบัติงานสมาคมวิฑูรย์กระจายเสียงแห่งประเทศไทย	บุคลากรของสมาคมวิฑูรย์กระจายเสียงแห่งประเทศไทย	๓๐๐,๐๐๐	-	-	บุคลากรสมาคมวิฑูรย์กระจายเสียงแห่งประเทศไทยมีความเข้าใจในการปฏิบัติงาน	สำนักปลัดฯ
๓	โครงการพัฒนาบุคลากรของสมาคมสมาพันธ์สื่อสารมวลชนจังหวัดเพชรบูรณ์	เพื่ออบรมให้ความรู้ความเข้าใจในการปฏิบัติงานของสื่อมวลชน	บุคลากรของสมาคมสมาพันธ์สื่อสารมวลชนจังหวัดเพชรบูรณ์	๑๐๐,๐๐๐	-	-	บุคลากรสมาคมสมาพันธ์สื่อสารมวลชนจังหวัดเพชรบูรณ์มีความรู้/เข้าใจในการปฏิบัติงาน	สำนักปลัดฯ
๔	โครงการพัฒนาบุคลากรของสมาคมสื่อสารมวลชนจังหวัดเพชรบูรณ์	เพื่ออบรมให้ความรู้ความเข้าใจในการปฏิบัติงานของสื่อมวลชน	บุคลากรของสมาคมสื่อสารมวลชนจังหวัดเพชรบูรณ์	๑๐๐,๐๐๐	-	-	บุคลากรสมาคมสื่อสารมวลชนจังหวัดเพชรบูรณ์มีความรู้ความเข้าใจในการปฏิบัติงาน	สำนักปลัดฯ
๕	โครงการเพิ่มศักยภาพแก่ผู้นำชุมชนในเขตจังหวัดเพชรบูรณ์	เพื่อประสานงานด้านข้อมูลต่าง ๆ ระหว่างชุมชน	จัดซื้อวิทยุสื่อสารให้แก่ผู้นำชุมชนในเขตจังหวัดเพชรบูรณ์	-	๕๐๐,๐๐๐	๕๐๐,๐๐๐	ผู้นำชุมชนมีเครื่องมือในการปฏิบัติงานอย่างเพียงพอ	สำนักปลัดฯ

๕. ยุทธศาสตร์การพัฒนากองเมือง และการบริหาร

๕.๖ ส่งเสริมสนับสนุนองค์กรภาคประชาสังคม

ที่	โครงการ	วัตถุประสงค์	เป้าหมาย (ผลผลิตของโครงการ)	งบประมาณและที่มา			ผลลัพธ์ที่คาดว่าจะได้รับ	หน่วยงานที่รับผิดชอบ
				๒๕๕๕ (บาท)	๒๕๕๖ (บาท)	๒๕๕๗ (บาท)		
๖	โครงการจัดกิจกรรมวันอสม.แห่งชาติ	เพื่อเสริมสร้างขวัญและกำลังใจให้แก่กลุ่มอสม.	จัดกิจกรรมและให้รางวัลแก่อสม.	-	๒๐๐,๐๐๐	๒๐๐,๐๐๐	กลุ่มอสม.ได้รับการเสริมสร้างขวัญและกำลังใจในการปฏิบัติหน้าที่	สำนักปลัดฯ
๗	โครงการเสริมสร้างประสิทธิภาพบุคลากรและเครือข่ายผู้นำท้องถิ่นในเขตจังหวัดเพชรบูรณ์	เพื่อเป็นการเพิ่มพูนความรู้ความสามารถในการพัฒนาท้องถิ่นและชุมชน	บุคลากรและเครือข่ายผู้นำท้องถิ่นในเขตจังหวัดเพชรบูรณ์	๒๐๐,๐๐๐	๒๐๐,๐๐๐	๒๐๐,๐๐๐	บุคลากรและเครือข่ายผู้นำท้องถิ่นได้เพิ่มพูนความรู้ความสามารถในการพัฒนาท้องถิ่นและชุมชน	กองกิจการสภาฯ
๘	โครงการพัฒนาศักยภาพผู้นำกลุ่ม/องค์กรชุมชนต่าง ๆ ในเขตจังหวัดเพชรบูรณ์	เพื่อให้ความรู้และส่งเสริมการมีส่วนร่วมของผู้นำกลุ่มองค์กรชุมชนต่าง ๆ ในเขตจังหวัดเพชรบูรณ์	ผู้นำ กลุ่ม/องค์กรชุมชนต่าง ๆ ในเขตจังหวัดเพชรบูรณ์	๕๐๐,๐๐๐	๕๐๐,๐๐๐	๕๐๐,๐๐๐	ผู้นำ กลุ่ม/องค์กรชุมชนต่าง ๆ มีความรู้ความเข้าใจและมีส่วนร่วมในการเมืองและการบริหาร	กองแผนฯ
๙	โครงการฝึกอบรมอาสาสมัครตำรวจบ้าน	เพื่ออบรมสัมมนาให้ความรู้แก่อาสาสมัครตำรวจบ้านในเขตจังหวัดเพชรบูรณ์	อาสาสมัครตำรวจบ้านในเขตจังหวัดเพชรบูรณ์	๕๐๐,๐๐๐	๕๐๐,๐๐๐	๕๐๐,๐๐๐	อาสาสมัครตำรวจบ้านในเขตจังหวัดเพชรบูรณ์ได้มีความรู้ความเข้าใจในการปฏิบัติหน้าที่	กองแผนฯ
๑๐	โครงการอบรมเพิ่มศักยภาพอปพร.ในจังหวัดเพชรบูรณ์	เพื่อเป็นการเพิ่มพูนความรู้ความสามารถในการปฏิบัติหน้าที่ อปพร.ในจังหวัดเพชรบูรณ์	-อบรมอปพร.ของอบจ.เพชรบูรณ์ -อบรมอปพร.ในจังหวัดเพชรบูรณ์	๑๐๐,๐๐๐	๑๐๐,๐๐๐	๑๐๐,๐๐๐	อปพร.ในจังหวัดเพชรบูรณ์มีความรู้ความสามารถในการปฏิบัติหน้าที่และภารกิจ	กองช่าง

บัญชีสรุปโครงการพัฒนา
แผนพัฒนาสามปีองค์การบริหารส่วนจังหวัดเพชรบูรณ์ (พ.ศ. ๒๕๕๕ - ๒๕๕๗)

ยุทธศาสตร์	ปี พ.ศ.๒๕๕๕		ปี พ.ศ.๒๕๕๖		ปี พ.ศ.๒๕๕๗		รวม ๓ ปี	
	จำนวนโครงการ	งบประมาณ	จำนวนโครงการ	งบประมาณ	จำนวนโครงการ	งบประมาณ	จำนวนโครงการ	งบประมาณ
๑. ยุทธศาสตร์การพัฒนาด้านโครงสร้างพื้นฐาน								
๑.๑ สนับสนุนการก่อสร้าง และปรับปรุงถนน สะพาน	๔๕	๕๗,๑๑๙,๐๐๐	๑๒๒	๑๔๒,๐๒๘,๙๐๐	๑๓๕	๑๓๘,๖๘๖,๐๐๐	๓๐๒	๓๓๗,๘๓๓,๙๐๐
๑.๒ สนับสนุนการก่อสร้างและปรับปรุงแหล่งน้ำเพื่ออุปโภคและบริโภคและการเกษตร	๑๖	๒๑,๕๐๐,๐๐๐	๑๐๘	๑๖๑,๙๔๖,๕๐๐	๑๐๓	๑๒๔,๑๖๓,๖๐๐	๒๒๗	๓๐๗,๖๑๐,๑๐๐
๑.๓ สนับสนุนการก่อสร้าง ปรับปรุงไฟฟ้าและประปา	๖	๔,๙๐๐,๐๐๐	๙	๑๓,๐๐๐,๐๐๐	๒	๓,๑๔๑,๐๐๐	๑๗	๒๑,๐๔๑,๐๐๐
รวม	๖๗	๘๓,๕๑๙,๐๐๐	๒๓๙	๓๑๖,๙๗๕,๔๐๐	๒๔๐	๒๖๕,๙๘๐,๖๐๐	๕๔๖	๖๖๖,๔๘๕,๐๐๐
๒. ยุทธศาสตร์การพัฒนาระบบการศึกษา ศาสนา วัฒนธรรม ประเพณีการกีฬา และพัฒนาคุณภาพชีวิต								
๒.๑ ส่งเสริมและสนับสนุนการพัฒนาคุณภาพการศึกษา และสื่อการเรียนการสอน	๒๖	๗๔,๕๘๖,๒๐๐	๒๐	๓๐,๕๑๔,๖๐๐	๑๙	๑๗,๔๑๔,๖๐๐	๖๕	๑๒๒,๕๑๕,๔๐๐
๒.๒ ส่งเสริมและสนับสนุนศาสนา ประเพณี อนุรักษ์สืบสานวัฒนธรรม ประวัติศาสตร์และภูมิปัญญาท้องถิ่น	๑	๕,๗๐๐,๐๐๐	๒	๗,๕๐๐,๐๐๐	๑	๕,๐๐๐,๐๐๐	๔	๑๘,๒๐๐,๐๐๐
๒.๓ ส่งเสริมและสนับสนุนด้านการกีฬาและพลานามัย	๕	๑๗,๑๐๐,๐๐๐	๘	๑๕,๓๐๐,๐๐๐	๓	๒,๑๐๐,๐๐๐	๑๖	๓๔,๕๐๐,๐๐๐
๒.๔ ส่งเสริมและสนับสนุน การพัฒนาด้านสาธารณสุข	๔	๑๘,๐๕๐,๐๐๐	๙	๑๑,๙๖๐,๐๐๐	๖	๑๕,๘๐๐,๐๐๐	๑๙	๔๕,๘๑๐,๐๐๐
๒.๕ ส่งเสริมและสนับสนุนการป้องกันปัญหายาเสพติดและแหล่งอบายมุข	๕	๑๘,๐๓๐,๐๐๐	๔	๖,๐๓๐,๐๐๐	๔	๖,๐๓๐,๐๐๐	๑๓	๓๐,๐๙๐,๐๐๐
๒.๖ สนับสนุนและให้การช่วยเหลือ สงเคราะห์ผู้ด้อยโอกาส ผู้พิการ เด็ก เยาวชน สตรีและผู้สูงอายุ	๖	๔,๗๔๕,๐๐๐	๕	๑๒,๒๓๐,๐๐๐	๕	๑๒,๐๓๐,๐๐๐	๑๖	๒๙,๐๐๕,๐๐๐
รวม	๔๗	๑๓๘,๒๑๑,๒๐๐	๔๘	๘๓,๕๓๔,๖๐๐	๓๘	๕๘,๓๗๔,๖๐๐	๑๓๓	๒๘๐,๑๒๐,๔๐๐
๓. ยุทธศาสตร์การพัฒนาเศรษฐกิจ การเกษตรและการท่องเที่ยว								
๓.๑ ส่งเสริมและสนับสนุนด้านการเกษตร การพัฒนาผลผลิต เพิ่มคุณภาพ ผลิตผลทางการเกษตรฯ	๓	๔,๐๐๐,๐๐๐	๑	๑,๐๐๐,๐๐๐	๕	๑๖,๐๐๐,๐๐๐	๙	๒๑,๐๐๐,๐๐๐
๓.๒ ส่งเสริมสนับสนุนกิจกรรมการอบรมให้ความรู้และวัสดุอุปกรณ์ในการประกอบอาชีพ	๔	๔,๐๐๐,๐๐๐	๕	๕,๐๐๐,๐๐๐	๕	๙,๐๐๐,๐๐๐	๑๔	๑๘,๐๐๐,๐๐๐
๓.๓ ส่งเสริมและสนับสนุนการท่องเที่ยวอย่างยั่งยืน	๖	๖,๑๐๐,๐๐๐	๗	๑๓,๙๕๕,๐๐๐	๓	๑๙,๑๐๐,๐๐๐	๑๖	๓๙,๑๕๕,๐๐๐
๓.๔ ส่งเสริมการตลาดเพื่อพัฒนาด้านเศรษฐกิจ	๒	๓๐๐,๐๐๐	๑	๑,๐๐๐,๐๐๐	๓	๖,๐๐๐,๐๐๐	๖	๗,๓๐๐,๐๐๐
รวม	๑๕	๑๔,๔๐๐,๐๐๐	๑๔	๒๐,๙๕๕,๐๐๐	๑๖	๕๐,๑๐๐,๐๐๐	๔๕	๘๕,๔๕๕,๐๐๐

บัญชีสรุปโครงการพัฒนา
แผนพัฒนาสามปีองค์การบริหารส่วนจังหวัดเพชรบูรณ์ (พ.ศ. ๒๕๕๕ - ๒๕๕๗)

ยุทธศาสตร์	ปี พ.ศ.๒๕๕๕		ปี พ.ศ.๒๕๕๖		ปี พ.ศ.๒๕๕๗		รวม ๓ ปี	
	จำนวนโครงการ	งบประมาณ	จำนวนโครงการ	งบประมาณ	จำนวนโครงการ	งบประมาณ	จำนวนโครงการ	งบประมาณ
๔. ยุทธศาสตร์การพัฒนาการอนุรักษ์ฟื้นฟูทรัพยากรธรรมชาติและสิ่งแวดล้อม								
๔.๑ สนับสนุนการอนุรักษ์ ฟื้นฟูทรัพยากรธรรมชาติและสิ่งแวดล้อม	๒	๗,๗๐๐,๐๐๐	๒	๔,๒๐๐,๐๐๐	๑	๔,๐๐๐,๐๐๐	๕	๑๕,๙๐๐,๐๐๐
๔.๒ สนับสนุนกิจกรรมด้านสร้างจิตสำนึกฯ ในการรักษาสิ่งแวดล้อมทุกองค์กร	๑	๑,๐๐๐,๐๐๐	๓	๒,๐๐๐,๐๐๐	๓	๒,๐๐๐,๐๐๐	๗	๕,๐๐๐,๐๐๐
๔.๓ สนับสนุนการมีส่วนร่วมในการบริหารจัดการทรัพยากรธรรมชาติและสิ่งแวดล้อม	๑	๑,๓๓๗,๑๐๐	๓	๓๐๐,๐๐๐	๔	๑,๔๐๐,๐๐๐	๘	๓,๐๓๗,๑๐๐
รวม	๔	๑๐,๐๓๗,๑๐๐	๘	๖,๕๐๐,๐๐๐	๘	๗,๔๐๐,๐๐๐	๒๐	๒๓,๙๓๗,๑๐๐
๕.ยุทธศาสตร์การพัฒนาการเมือง และการบริหาร								
๕.๑ ส่งเสริมให้ประชาชนมีส่วนร่วมในการพัฒนาการเมืองและการบริหาร	๑๒	๔๐,๒๕๐,๐๐๐	๑๐	๖,๕๕๐,๐๐๐	๑๔	๙,๐๕๐,๐๐๐	๓๖	๕๕,๘๕๐,๐๐๐
๕.๒ พัฒนาศักยภาพในการให้บริการประชาชน และการปฏิบัติงานของบุคลากร	๑๑	๑๘,๑๖๑,๑๕๐	๙	๑๐๔,๒๗๒,๘๐๐	๒	๑๕๐,๐๐๐	๒๒	๑๒๒,๕๘๓,๙๕๐
๕.๓ การสนับสนุนกิจกรรมผังเมืองรวม	๑	๑๐๐,๐๐๐	๑	๑๐๐,๐๐๐	๑	๑๐๐,๐๐๐	๓	๓๐๐,๐๐๐
๕.๔ พัฒนาการบริหารโดยยึดหลักธรรมาภิบาล	๗	๕,๗๐๐,๐๐๐	๗	๕,๗๐๐,๐๐๐	๗	๕,๗๐๐,๐๐๐	๒๑	๑๗,๑๐๐,๐๐๐
๕.๕ ส่งเสริมความจงรักภักดีต่อสถาบันพระมหากษัตริย์	๒	๒,๑๐๐,๐๐๐	๑	๑,๑๐๐,๐๐๐	๑	๑,๑๐๐,๐๐๐	๔	๔,๓๐๐,๐๐๐
๕.๖ ส่งเสริมสนับสนุนองค์กรภาคประชาสังคม	๘	๒,๓๐๐,๐๐๐	๗	๒,๕๐๐,๐๐๐	๗	๒,๕๐๐,๐๐๐	๒๒	๗,๓๐๐,๐๐๐
รวม	๔๑	๖๘,๖๑๑,๑๕๐	๓๕	๑๒๐,๒๒๒,๘๐๐	๓๒	๑๘,๖๐๐,๐๐๐	๑๐๘	๒๐๗,๔๓๓,๙๕๐
รวมทั้งสิ้น	๑๗๔	๓๑๔,๗๗๘,๔๕๐	๓๔๔	๕๔๘,๑๘๗,๘๐๐	๓๓๔	๔๐๐,๔๖๕,๒๐๐	๘๕๒	๑,๒๖๓,๔๓๑,๔๕๐

ส่วนที่ ๖

การนำแผนพัฒนาสามปีไปสู่การปฏิบัติและการติดตามประเมินผล

การติดตามและประเมินผลโครงการ/กิจกรรม ในการนำแผนพัฒนาสามปีไปสู่การปฏิบัติ เป็นการดำเนินการ เพื่อให้ทราบว่าโครงการ/กิจกรรมที่นำไปปฏิบัติ นั้น บรรลุวัตถุประสงค์ และประสบความสำเร็จหรือไม่อย่างไร ซึ่งในการติดตามประเมินผลแผนพัฒนาขององค์การบริหารส่วนจังหวัด เพชรบูรณ์ ได้ดำเนินการแต่งตั้งคณะกรรมการติดตามและประเมินผลแผนพัฒนาองค์การบริหารส่วนจังหวัดเพชรบูรณ์ ตามระเบียบกระทรวงมหาดไทย ว่าด้วยการจัดทำแผนพัฒนาขององค์กรปกครองส่วนท้องถิ่น พ.ศ.๒๕๔๘ หมวด ๖ การติดตามและประเมินผลแผนพัฒนา ข้อ ๒๘ ให้ผู้บริหารท้องถิ่นแต่งตั้งคณะกรรมการติดตามและประเมินผลแผนพัฒนาท้องถิ่น โดยให้คณะกรรมการติดตามและประเมินผลแผนพัฒนาขององค์การบริหารส่วนจังหวัดเพชรบูรณ์ มีหน้าที่ ดังนี้

๑. กำหนดแนวทาง วิธีการในการติดตามและประเมินผลแผนพัฒนา

๒. ดำเนินการติดตามและประเมินผลแผนพัฒนา

๓. รายงานผลและเสนอความเห็นซึ่งได้จากการติดตามและประเมินผลแผนพัฒนาต่อผู้บริหารท้องถิ่น เพื่อให้ผู้บริหารท้องถิ่นเสนอต่อสภาท้องถิ่น คณะกรรมการพัฒนาท้องถิ่น และประกาศผลการติดตามและประเมินผลแผนพัฒนาท้องถิ่นให้ประชาชนในท้องถิ่นทราบโดยทั่วกันอย่างน้อยปีละหนึ่งครั้งภายในเดือนธันวาคมของทุกปี ทั้งนี้ให้ปิดประกาศโดยเปิดเผยไม่น้อยกว่าสามสิบวัน

๔. แต่งตั้งคณะอนุกรรมการหรือคณะทำงานเพื่อช่วยปฏิบัติงานตามที่เห็นสมควร

ในการกำหนดวิธีการติดตามและประเมินผลแผนพัฒนาสามปีขององค์การบริหารส่วนจังหวัดเพชรบูรณ์ ได้กำหนดการติดตามประเมินผลการดำเนินงานตามยุทธศาสตร์ ทั้ง ๕ ประเด็นยุทธศาสตร์การพัฒนา ซึ่งจะดำเนินการตรวจสอบ ติดตามและประเมินผลโครงการ/กิจกรรมที่ได้บรรจุไว้ในแผนพัฒนาสามปี ที่นำไปตั้งงบประมาณรายจ่ายประจำปีว่ามีความสอดคล้อง และจะดำเนินการตรวจสอบติดตามและประเมินผลโครงการ/กิจกรรมที่ได้นำไปปฏิบัติจริงว่ามีปัญหาและอุปสรรคในการปฏิบัติงานอย่างไร และนำไปเป็นข้อมูลในการแก้ไขปัญหาและอุปสรรค ตลอดจนเพื่อให้ผู้บริหารนำไปเป็นเครื่องมือในการบริหารสามารถตอบสนองต่อปัญหาความต้องการของประชาชน โดยการติดตามและประเมินผลแผนพัฒนาสามปี จะติดตามตามแผนการดำเนินงานประจำปี ขององค์การบริหารส่วนจังหวัดเพชรบูรณ์

ในการติดตามและประเมินผลแผนพัฒนาขององค์การบริหารส่วนจังหวัดเพชรบูรณ์ ได้กำหนดช่วงเวลาในการติดตามและประเมินผลแผนพัฒนา ในระหว่างเดือนตุลาคม – ธันวาคม ของทุกปี