



แผนพัฒนาสามปีองค์การบริหารส่วนจังหวัดเพชรบูรณ์ (พ.ศ. ๒๕๕๗-๒๕๕๙)



จัดทำโดย กองแผนและงบประมาณ
องค์การบริหารส่วนจังหวัดเพชรบูรณ์
โทร. ๐-๕๖๗๑-๑๓๖๔

คำนำ

องค์การบริหารส่วนจังหวัดเพชรบูรณ์ ได้จัดทำแผนพัฒนาสามปี (พ.ศ.๒๕๕๗-๒๕๕๙) โดยถือปฏิบัติตามระเบียบกระทรวงมหาดไทย ว่าด้วยการจัดทำแผนพัฒนาขององค์กรปกครองส่วนท้องถิ่น พ.ศ.๒๕๔๘ เพื่อให้การพัฒนาท้องถิ่นสามารถแก้ไขปัญหาและตอบสนองต่อความต้องการของประชาชน ได้อย่างมีประสิทธิภาพ โดยยึดหลักการให้สอดคล้องกับแผนพัฒนาเศรษฐกิจและสังคมแห่งชาติ นโยบายของรัฐบาล ยุทธศาสตร์กลุ่มจังหวัด ยุทธศาสตร์จังหวัด นโยบายผู้บริหารองค์การบริหารส่วนจังหวัด ข้อมูลประชาคม ปัญหาความต้องการของประชาชนในท้องถิ่น และตามอำนาจหน้าที่ขององค์การบริหารส่วนจังหวัด ตามพระราชบัญญัติองค์การบริหารส่วนจังหวัด พ.ศ.๒๕๔๐ ฉบับที่ ๒ พ.ศ. ๒๕๔๒ และฉบับที่ ๓ พ.ศ.๒๕๔๖ พระราชบัญญัติกำหนดแผนและขั้นตอนการกระจายอำนาจให้แก่องค์กรปกครองส่วนท้องถิ่น พ.ศ.๒๕๔๒ ประกาศคณะกรรมการการกระจายอำนาจให้แก่องค์กรปกครองส่วนท้องถิ่น ลงวันที่ ๑๓ สิงหาคม ๒๕๔๖ และประกาศคณะกรรมการการกระจายอำนาจให้แก่องค์กรปกครองส่วนท้องถิ่น ลงวันที่ ๒๓ พฤศจิกายน ๒๕๕๒

จึงหวังเป็นอย่างยิ่งว่า แผนพัฒนาสามปีองค์การบริหารส่วนจังหวัดเพชรบูรณ์ (พ.ศ.๒๕๕๗-๒๕๕๙) จะมีประโยชน์อย่างยิ่งต่อการพัฒนาท้องถิ่นให้มีความเจริญก้าวหน้าต่อไป

องค์การบริหารส่วนจังหวัดเพชรบูรณ์

สารบัญ

เรื่อง	หน้า
ส่วนที่ ๑ บทนำ	๑-๒
ลักษณะของแผนพัฒนาสามปี	
วัตถุประสงค์ของการจัดทำแผนพัฒนาสามปี	
ขั้นตอนการจัดทำแผนพัฒนาสามปี	
ประโยชน์ของการจัดทำแผนพัฒนาสามปี	
ส่วนที่ ๒ สภาพทั่วไปและข้อมูลพื้นฐานของท้องถิ่น	๓-๔๕
สภาพทั่วไปของจังหวัดเพชรบูรณ์	
ด้านการเมืองและการบริหารขององค์การบริหารส่วนจังหวัดเพชรบูรณ์	
ศักยภาพขององค์การบริหารส่วนจังหวัดเพชรบูรณ์	
ภารกิจที่ได้รับการถ่ายโอนขององค์การบริหารส่วนจังหวัดเพชรบูรณ์	
ส่วนที่ ๓ สรุปผลการพัฒนาท้องถิ่นในปีที่ผ่านมา	๔๖-๕๑
สถานการณ์การพัฒนา	
การประเมินผลการนำแผนพัฒนาไปปฏิบัติในเชิงปริมาณ	
การประเมินผลการนำแผนพัฒนาไปปฏิบัติในเชิงคุณภาพ	
การรับฟังความคิดเห็นของประชาชนในจังหวัดเพชรบูรณ์	
การวิเคราะห์สภาพแวดล้อมและศักยภาพ (SWOT)	
ส่วนที่ ๔ ยุทธศาสตร์และแนวทางการพัฒนา	๕๒-๖๒
วิสัยทัศน์ ยุทธศาสตร์และแนวทางการพัฒนาขององค์การบริหารส่วนจังหวัดเพชรบูรณ์	
กรอบยุทธศาสตร์การพัฒนาขององค์กรปกครองส่วนท้องถิ่นในเขตจังหวัดเพชรบูรณ์	
ยุทธศาสตร์การพัฒนาจังหวัด ยุทธศาสตร์การพัฒนากลุ่มจังหวัดภาคเหนือตอนล่าง ๑	
นโยบายการพัฒนาของผู้บริหารองค์การบริหารส่วนจังหวัดเพชรบูรณ์	
ส่วนที่ ๕ บัญชีสรุปโครงการพัฒนา	๖๓-๖๔
รายละเอียดโครงการพัฒนา ยุทธศาสตร์ที่ ๑	๖๕-๒๒๑
รายละเอียดโครงการพัฒนา ยุทธศาสตร์ที่ ๒	๒๒๒-๒๔๙
รายละเอียดโครงการพัฒนา ยุทธศาสตร์ที่ ๓	๒๕๐-๒๗๒
รายละเอียดโครงการพัฒนา ยุทธศาสตร์ที่ ๔	๒๗๓-๒๘๑
รายละเอียดโครงการพัฒนา ยุทธศาสตร์ที่ ๕	๒๘๒-๒๙๙
ส่วนที่ ๖ การนำแผนพัฒนาสามปีไปสู่การปฏิบัติและการติดตามประเมินผล	๓๐๐

ภาคผนวก

ส่วนที่ ๑ บทนำ

ตามระเบียบกระทรวงมหาดไทย ว่าด้วยการจัดทำแผนพัฒนาขององค์กรปกครองส่วนท้องถิ่น พ.ศ. ๒๕๔๘ ได้กำหนดให้มืองค์กรในการจัดทำแผนพัฒนา ซึ่งประกอบด้วย คณะกรรมการพัฒนาท้องถิ่น และคณะกรรมการสนับสนุนการจัดทำแผนพัฒนาท้องถิ่น เพื่อให้ดำเนินการจัดทำแผนพัฒนาสามปี โดยพิจารณาจากอำนาจหน้าที่ ภารกิจถ่ายโอนตามกฎหมายกำหนดแผนและขั้นตอนการกระจายอำนาจฯ ให้มีความสอดคล้องกับนโยบายของรัฐบาล แผนยุทธศาสตร์การพัฒนาประเทศ กลุ่มจังหวัด และจังหวัด โดยเน้นดำเนินการตามยุทธศาสตร์ที่สำคัญและมีผลกระทบต่อประชาชนโดยตรง รวมถึงเป็นไปตามกรอบยุทธศาสตร์ การพัฒนาองค์กรปกครองส่วนท้องถิ่น นโยบาย ทิศทาง ตลอดจนตามความต้องการของชุมชนและประชาชน ประกอบกับกระทรวงมหาดไทยได้แจ้งแนวทางการจัดทำและประสานแผนพัฒนาสามปี (พ.ศ.๒๕๕๗-๒๕๕๙) ขององค์กรปกครองส่วนท้องถิ่น โดยให้คำนึงถึงความสอดคล้องกับแผนพัฒนาจังหวัด แผนชุมชน และปัญหาความต้องการของประชาชนในท้องถิ่น เพื่อเป็นแนวทางในการจัดทำแผนพัฒนาสามปี ซึ่งแผนพัฒนาฉบับนี้ เรียกว่า “แผนพัฒนาสามปีองค์การบริหารส่วนจังหวัดเพชรบูรณ์ (พ.ศ.๒๕๕๗-๒๕๕๙)” ซึ่งแผนพัฒนาฉบับนี้จะเป็นแนวทางในการจัดทำงบประมาณต่อไป

ลักษณะของแผนพัฒนาสามปี

แผนพัฒนาสามปี เป็นการแปลงแผนยุทธศาสตร์การพัฒนาในแนวทางไปสู่การปฏิบัติ ซึ่งจัดทำขึ้นตามระเบียบกระทรวงมหาดไทยว่าด้วยการจัดทำแผนพัฒนาองค์กรปกครองส่วนท้องถิ่น พ.ศ. ๒๕๔๘ ซึ่งเป็นแผนพัฒนาเศรษฐกิจและสังคมขององค์การบริหารส่วนจังหวัด จะต้องนำมาดำเนินการเพื่อให้บรรลุตามวัตถุประสงค์และเป้าหมายที่ต้องการ แผนพัฒนาสามปี เป็นแผนที่มีความสัมพันธ์กับงบประมาณรายจ่ายประจำปี โดยนำโครงการและกิจกรรมจากแผนพัฒนาสามปี ไปเป็นแนวทางในการจัดสรรงบประมาณรายจ่ายประจำปี โดยมีกรอบทบทวนเพื่อปรับปรุงแผนพัฒนาสามปีเป็นประจำทุกปี ซึ่งมีลักษณะดังนี้

๑. เป็นเอกสารที่แสดงความสอดคล้องกับแผนยุทธศาสตร์การพัฒนา
๒. เป็นเอกสารที่แสดงแนวทางการพัฒนา และวัตถุประสงค์แนวทางการพัฒนาที่ชัดเจน และมีลักษณะเฉพาะเจาะจงที่จะดำเนินการ
๓. เป็นเอกสารที่แสดงโครงการและกิจกรรมการพัฒนาที่จะดำเนินการในห้วงระยะเวลา ๓ ปี
๔. เป็นเอกสารที่จะแสดงความเชื่อมโยงระหว่างแผนยุทธศาสตร์การพัฒนากับงบประมาณรายจ่ายประจำปี

วัตถุประสงค์ของการจัดทำแผนพัฒนาสามปี

๑. เพื่อให้การพัฒนาเป็นไปอย่างมีเป้าหมายที่ชัดเจน
๒. เพื่อให้การบริหารงานเป็นไปอย่างมีระบบ และเกิดประสิทธิภาพ
๓. เพื่อแก้ไขปัญหาความเดือดร้อน และตอบสนองความต้องการของประชาชน
๔. เพื่อให้สอดคล้องกับยุทธศาสตร์การพัฒนาจังหวัด ยุทธศาสตร์การพัฒนากลุ่มจังหวัด

และนโยบายรัฐบาล

ขั้นตอนในการจัดทำแผนพัฒนาสามปี

ในการจัดทำแผนพัฒนาสามปี จะต้องมีความสอดคล้องกับกรอบยุทธศาสตร์การพัฒนาขององค์กรปกครองส่วนท้องถิ่นในเขตจังหวัดเพชรบูรณ์ และแผนยุทธศาสตร์การพัฒนาขององค์การบริหารส่วนจังหวัดเพชรบูรณ์ โดยการจัดทำแผนพัฒนาสามปี มีขั้นตอนในการดำเนินการ ๗ ขั้นตอน ดังนี้

๑. การเตรียมการจัดทำแผนพัฒนาสามปี
๒. การคัดเลือกยุทธศาสตร์และแนวทางการพัฒนา
๓. การเก็บรวบรวมข้อมูลและการวิเคราะห์ข้อมูล
๔. การกำหนดวัตถุประสงค์ของแนวทางการพัฒนา
๕. การจัดทำรายละเอียดโครงการและกิจกรรมการพัฒนา
๖. การจัดทำแผนพัฒนาสามปี
๗. การอนุมัติและประกาศใช้แผนพัฒนาสามปี

ประโยชน์ของการจัดทำแผนพัฒนาสามปี

การจัดทำแผนพัฒนาสามปี ซึ่งเป็นเครื่องมือที่จะช่วยให้องค์การบริหารส่วนจังหวัดเพชรบูรณ์ ได้พิจารณาถึงโครงการ/กิจกรรมที่จะต้องดำเนินการ เพื่อให้บรรลุวัตถุประสงค์ของแนวทางการพัฒนาที่กำหนดไว้ ซึ่งจะต้องพิจารณาคัดเลือกโครงการและกิจกรรมได้อย่างถูกต้องและเหมาะสม โดยการคัดเลือกโครงการ/กิจกรรมที่มีความจำเป็นเร่งด่วน สามารถช่วยแก้ปัญหาความเดือดร้อนของประชาชนได้ และอยู่ในขีดความสามารถขององค์การบริหารส่วนจังหวัดเพชรบูรณ์ ที่จะดำเนินการได้

องค์การบริหารส่วนจังหวัดเพชรบูรณ์ ได้จัดทำแผนพัฒนาสามปีขององค์การบริหารส่วนจังหวัดเพชรบูรณ์ (พ.ศ.๒๕๕๗-๒๕๕๙) ตามขั้นตอนที่กำหนดไว้ตามระเบียบกระทรวงมหาดไทยดังกล่าว โดยมีความมุ่งมั่นที่จะใช้ทรัพยากรขององค์การบริหารส่วนจังหวัดเพชรบูรณ์ที่มีอยู่อย่างจำกัด และจะดำเนินการให้เป็นไปตามยุทธศาสตร์การพัฒนาและแนวทางการพัฒนาที่กำหนดไว้ เพื่อให้เกิดความสำเร็จตามความมุ่งหมาย และทำให้ประชาชนจังหวัดเพชรบูรณ์มีคุณภาพชีวิตที่ดีขึ้น

ส่วนที่ ๒ สภาพทั่วไปและข้อมูลพื้นฐานของท้องถิ่น

สภาพทั่วไปของจังหวัดเพชรบูรณ์

จังหวัดเพชรบูรณ์ เป็นเมืองเก่าแก่ตั้งอยู่ในภาคเหนือตอนล่างของไทย ยังไม่ปรากฏหลักฐานชัดเจนว่าใคร... สร้างขึ้นเมื่อใด

สมเด็จพระเจ้าบรมวงศ์เธอกรมพระยาเทวัญวิมลพรหมพิลาสนิพนธ์ว่า เพชรบูรณ์สร้างขึ้นมาสองยุค ในแห่งเดียวกัน ยุคแรกสร้างขึ้นเมื่อสมัยกรุงสุโขทัยเป็นราชธานี โดยมีวัดมหาธาตุและวัดโบราณหลายแห่งเป็นหลักฐานยืนยัน และยุคที่สองสร้างในสมัยสมเด็จพระนารายณ์มหาราช โดยปรากฏหลักฐานจากการขุดค้นที่เจดีย์ทรงพุ่มข้าวบิณฑ์วัดมหาธาตุ พบอักษรไทยโบราณ อ่านแล้วได้ความคิดว่า เดิมเพชรบูรณ์มีชื่อเมืองว่า “เพชรบุรี” หรือ “พิชบุรี” หมายถึง เมืองแห่งพิชพันธุ์ธัญญาหาร

ในสมัยรัชกาลที่ ๕ ได้มีการจัดตั้งมณฑลเทศาภิบาลรวบรวมหัวเมืองต่างๆ เข้าเป็นมณฑล และได้ยกฐานะเมืองเพชรบูรณ์ขึ้นเป็นมณฑลเพชรบูรณ์ในปี พ.ศ.๒๔๔๐ โดยให้ผู้ว่าราชการจังหวัดเพชรบูรณ์ดำรงตำแหน่งสมุหเทศาภิบาลยกฐานะอำเภอหล่มสักขึ้นเป็นจังหวัดหล่มสัก ปี พ.ศ.๒๔๔๗ ได้ยุบมณฑลเพชรบูรณ์ให้ไปขึ้นกับมณฑลพิษณุโลก เพราะการติดต่อยากลำบาก สิ้นเปลืองค่าใช้จ่าย

ปี พ.ศ.๒๔๕๐ ทรงพระกรุณาโปรดเกล้าฯ ตั้งมณฑลเพชรบูรณ์ขึ้นเป็นครั้งที่ ๒ จนกระทั่ง พ.ศ.๒๔๕๘ พระบาทสมเด็จพระมงกุฎเกล้าเจ้าอยู่หัว รัชกาลที่ ๖ ให้ยุบมณฑลเพชรบูรณ์ไปขึ้นกับมณฑลพิษณุโลก ต่อมาในสมัยรัชกาลที่ ๗ ได้ยกเลิกมณฑลต่างๆ เมื่อได้มีการประกาศใช้พระราชบัญญัติระเบียบบริหารแห่งพระราชอาณาจักรสยาม พ.ศ. ๒๔๗๖

ที่มา : หนังสือประชาสัมพันธ์จังหวัดเพชรบูรณ์

ลักษณะภูมิประเทศของจังหวัดเพชรบูรณ์

ลักษณะภูมิประเทศของจังหวัดเพชรบูรณ์มีเทือกเขาสลับซับซ้อนล้อมรอบประกอบด้วยเทือกเขาเพชรบูรณ์ ๑ เป็นเทือกเขาที่อยู่ทางทิศตะวันตก และเทือกเขาเพชรบูรณ์ ๒ เป็นเทือกเขาที่อยู่ทางทิศตะวันออก โดยมีที่ราบแบบแอ่งกระทะอยู่ระหว่างเทือกเขาทั้งสอง มีแม่น้ำป่าสักเป็นแม่น้ำสายสำคัญของจังหวัดไหลผ่านที่ราบตอนกลางของจังหวัดจากทิศเหนือสู่ทิศใต้

จังหวัดเพชรบูรณ์ ตั้งอยู่ในเขตภาคเหนือตอนล่างแวดล้อมไปด้วยพื้นที่ป่าเขาเขียวขจี ภูมิประเทศมีทัศนียภาพสวยงาม ตัวเมืองตั้งอยู่ห่างจากกรุงเทพฯ ประมาณ ๓๔๖ กิโลเมตร อยู่สูงจากระดับน้ำทะเลโดยเฉลี่ย ๑๑๔ เมตร ลักษณะภูมิประเทศเป็นที่ลุ่มแบบท้องกระทะ พื้นที่ของจังหวัด มีลักษณะลาดชันจากทิศเหนือไปได้ ตอนเหนือเป็นทิวเขาสูง ตอนกลางเป็นที่ราบ หนาไปด้วยเทือกเขาเพชรบูรณ์ทางทิศตะวันออกและทิศตะวันตก มีแม่น้ำสายสำคัญไหลผ่านคือ แม่น้ำป่าสัก

จังหวัดเพชรบูรณ์ จัดเป็นจังหวัดในภาคเหนือตอนล่างของประเทศไทย ตั้งอยู่ระหว่างละติจูดที่ ๑๕ องศา ๒๐ ลิปดา ถึง ๑๗ องศา ๑๐ ลิปดาเหนือ และลองจิจูดที่ ๑๐๐ องศา ๔๐ ลิปดา ถึง ๑๐๑ องศา ๔๕ ลิปดาตะวันออก ส่วนกว้างที่สุดของจังหวัดจากด้านตะวันออก ถึงด้านตะวันตก กว้าง ๕๕ กิโลเมตร ส่วนยาวที่สุดจากด้านเหนือสุดถึงใต้สุดยาว ๒๙๖ กิโลเมตร อยู่สูงจากระดับน้ำทะเลปานกลางประมาณ ๑๑๔ เมตร มีพื้นที่ทั้งหมด ๑๒,๖๖๘.๔๑๖ ตารางกิโลเมตร หรือประมาณ ๗,๙๑๗,๗๖๐ ไร่

ลักษณะที่ตั้งของจังหวัดเพชรบูรณ์

(แผนที่อาณาเขตติดต่อระหว่างอำเภอและจังหวัด)



อาณาเขต

ทิศเหนือ	ติดต่อกับ	จังหวัดเลย และจังหวัดพิษณุโลก
ทิศใต้	ติดต่อกับ	จังหวัดลพบุรี
ทิศตะวันออก	ติดต่อกับ	จังหวัดขอนแก่นและชัยภูมิ
ทิศตะวันตก	ติดต่อกับ	จังหวัดพิษณุโลก นครสวรรค์ และพิจิตร

การเดินทางสู่จังหวัดเพชรบูรณ์

การเดินทางโดยรถยนต์

เส้นทางที่ ๑ จากกรุงเทพฯ ใช้เส้นทางหลวงหมายเลข ๑ ถึงจังหวัดสระบุรีไปจนถึงสวนพฤกษศาสตร์พุแค ตรงกิโลเมตรที่ ๑๒๕ แยกขวามือเข้าทางหลวงหมายเลข ๒๑ ผ่านอำเภอชัยบาดาล อำเภอศรีเทพ อำเภอวิเชียรบุรี ต่อไปอีกประมาณ ๒๒๑ กิโลเมตร ถึงจังหวัดเพชรบูรณ์ รวมระยะ ๓๔๖ กิโลเมตร ใช้เวลาเดินทางประมาณ ๕ ชั่วโมง

เส้นทางที่ ๒ จากกรุงเทพฯ ใช้เส้นทางหลวงหมายเลข ๑ ถนนพหลโยธินถึงอำเภอวังน้อย แล้วแยกเข้าเส้นทางหลวงหมายเลข ๓๒ ผ่านจังหวัดพระนครศรีอยุธยา อ่างทอง สิงห์บุรี ชัยนาท เข้านครสวรรค์ แล้วใช้เส้นทางหมายเลข ๑๑๗ ตรงเข้าจังหวัดพิษณุโลก จากนั้นใช้เส้นทางหมายเลข ๑๒ เส้นพิษณุโลก - หล่มสัก ผ่านเขาค้อ - หล่มสัก เข้าจังหวัดเพชรบูรณ์ รวมระยะทาง ๕๔๗ กิโลเมตร

การเดินทางโดยรถโดยสารประจำทาง

บริษัท ขนส่ง จำกัด มีการบริการเดินรถปรับอากาศชั้น ๒ และรถธรรมดา เส้นทาง กรุงเทพฯ – เพชรบูรณ์ – หล่มสัก ออกจากสถานีขนส่งหมอชิต ๒ นอกจากนี้ยังมีบริษัทเอกชนบริการเดินรถปรับอากาศชั้น ๑ ในเส้นทางเดียวกัน ได้แก่ บริษัท เพชรทัวร์ จำกัด

ระยะทางจากอำเภอเมืองเพชรบูรณ์ไปยังอำเภอต่าง ๆ

อำเภอหล่มสัก	๔๔	กม.	อำเภอวังโป่ง	๗๐	กม.
อำเภอเขาค้อ	๔๗	กม.	อำเภอบึงสามพัน	๘๓	กม.
อำเภอชนแดน	๕๒	กม.	อำเภอวิเชียรบุรี	๑๐๖	กม.
อำเภอหล่มเก่า	๕๕	กม.	อำเภอศรีเทพ	๑๒๓	กม.
อำเภอหนองไผ่	๕๖	กม.	อำเภอน้ำหนาว	๑๔๐	กม.

ลักษณะภูมิอากาศของจังหวัดเพชรบูรณ์

จังหวัดเพชรบูรณ์มีภูมิอากาศแบบเขตร้อน อยู่ในอิทธิพลของกระแสลมมรสุมตะวันตกเฉียงใต้ กระแสลมมรสุมตะวันออกเฉียงใต้ และกระแสลมมรสุมตะวันออกเฉียงเหนือ อากาศจะร้อนจัดในช่วงฤดูร้อน หนาวจัดในฤดูหนาว โดยเฉพาะอำเภอน้ำหนาว เขาค้อ และหล่มเก่า ส่วนบนพื้นที่ภูเขาจะมีอากาศเย็นตลอดทั้งปี แบ่งเป็น ๓ ฤดู ประกอบด้วย

ฤดูฝน	เริ่มตั้งแต่	เดือนพฤษภาคม ถึงเดือนตุลาคม
ฤดูหนาว	เริ่มตั้งแต่	เดือนพฤศจิกายน ถึงเดือนกุมภาพันธ์
ฤดูร้อน	เริ่มตั้งแต่	เดือนมีนาคม ถึงเดือนเมษายน

ปริมาณน้ำฝน/อุณหภูมิเฉลี่ยของจังหวัดเพชรบูรณ์

ปริมาณน้ำฝนในจังหวัดเพชรบูรณ์ ในรอบ ๓ ปี (ปี ๒๕๕๓- ๒๕๕๕) (มิลลิเมตร)

ปี ๒๕๕๓		ปี ๒๕๕๔		ปี ๒๕๕๕	
ปริมาณน้ำฝน	จำนวนวันที่ฝนตก	ปริมาณน้ำฝน	จำนวนวันที่ฝนตก	ปริมาณน้ำฝน	จำนวนวันที่ฝนตก
๑,๑๘๗.๐๐	๑๒๓ วัน	๑,๖๐๒.๑๐	๑๓๒ วัน	๑,๐๔๔.๕๐	๑๐๙ วัน

อุณหภูมิของจังหวัดเพชรบูรณ์ ในรอบ ๓ ปี (ปี ๒๕๕๓ - ๒๕๕๕) (องศาเซนเซียส)

ปี ๒๕๕๓		ปี ๒๕๕๔		ปี ๒๕๕๕	
อุณหภูมิต่ำสุด	อุณหภูมิสูงสุด	อุณหภูมิต่ำสุด	อุณหภูมิสูงสุด	อุณหภูมิต่ำสุด	อุณหภูมิสูงสุด
๑๔.๕	๔๒.๖	๑๔.๑	๓๘.๖	๑๖.๑	๔๐.๒

ที่มา: สถานีอุตุนิยมวิทยาเพชรบูรณ์ ข้อมูล ณ วันที่ ๑ เมษายน ๒๕๕๖

ลักษณะการปกครองของจังหวัดเพชรบูรณ์ จังหวัดเพชรบูรณ์แบ่งการปกครองออกเป็น ๒ ส่วน คือ ราชการส่วนภูมิภาค และราชการส่วนท้องถิ่น ราชการส่วนภูมิภาคประกอบด้วย ๑๑ อำเภอ คือ อำเภอเมืองเพชรบูรณ์ อำเภอหล่มสัก อำเภอหล่มเก่า อำเภอชนแดน อำเภอหนองไผ่ อำเภอ빙สามพัน อำเภอวิเชียรบุรี อำเภอศรีเทพ อำเภอวังโป่ง อำเภอน้ำหนาว อำเภอเขาค้อ และราชการส่วนท้องถิ่นประกอบด้วย องค์การบริหารส่วนจังหวัด ๑ แห่ง เทศบาลเมือง ๓ แห่ง เทศบาลตำบล ๒๑ แห่ง และองค์การบริหารส่วนตำบล ๑๐๓ แห่ง องค์การปกครองส่วนท้องถิ่น รวมทั้งสิ้น ๑๒๘ แห่ง ดังนี้

อำเภอ	พื้นที่(ตร.กม.)	จำนวนหน่วยราชการส่วนท้องถิ่น(แห่ง)				จำนวนตำบล	จำนวนหมู่บ้าน
		อบจ.	เทศบาลเมือง	เทศบาลตำบล	อบต.		
เมือง	๒,๒๘๑	๑	๑	๓	๑๕	๑๗	๒๑๔
หล่มสัก	๑,๕๓๕	-	๑	๑	๑๙	๒๓	๒๕๐
หล่มเก่า	๙๒๗	-	-	๑	๙	๙	๙๖
ชนแดน	๑,๑๓๗	-	-	๓	๙	๙	๑๓๔
หนองไผ่	๑,๓๖๐	-	-	๖	๙	๑๓	๑๓๘
빙สามพัน	๔๘๙	-	-	๑	๙	๙	๑๒๑
วิเชียรบุรี	๑,๖๓๒	-	๑	๑	๑๔	๑๔	๑๘๕
ศรีเทพ	๘๑๐	-	-	๒	๖	๗	๑๐๔
น้ำหนาว	๖๒๐	-	-	-	๔	๔	๓๐
เขาค้อ	๑,๓๓๓	-	-	๑	๔	๗	๗๒
วังโป่ง	๕๔๓	-	-	๒	๕	๕	๖๑
รวม	๑๒,๖๖๘	๑	๓	๒๑	๑๐๓	๑๑๗	๑,๔๐๕

ที่มา : สำนักงานท้องถิ่นจังหวัดเพชรบูรณ์ ปี พ.ศ. ๒๕๕๖

จำนวนประชากรของจังหวัดเพชรบูรณ์ จังหวัดเพชรบูรณ์มีประชากรรวมทั้งสิ้นจำนวน ๙๙๓,๗๐๒ คน โดยแยกเป็นชาย จำนวน ๔๙๔,๐๕๘ คน เป็นหญิง จำนวน ๔๙๙,๖๔๔ คน ดังนี้

ลำดับที่	อำเภอ	จำนวนประชากรชาย	จำนวนประชากรหญิง	จำนวนประชากรรวม	จำนวนครัวเรือน
		(คน)	(คน)	(คน)	(ครัวเรือน)
1	เมืองเพชรบูรณ์	104,934	105,486	210,420	73,943
2	ชนแดน	39,951	39,728	79,679	27,847
3	หล่มสัก	77,696	79,899	157,595	49,310
4	หล่มเก่า	32,899	33,901	66,800	18,695
5	วิเชียรบุรี	65,502	67,070	132,572	40,802
6	ศรีเทพ	35,109	35,363	70,472	21,606
7	หนองไผ่	56,490	56,674	113,164	33,961
8	빙สามพัน	35,648	36,122	71,770	27,943
9	น้ำหนาว	9,024	8,579	17,603	5,777
10	วังโป่ง	18,679	18,905	37,584	10,861
11	เขาค้อ	18,126	17,917	36,043	11,421
	รวม	494,058	499,644	993,702	322,166

ที่มา: ที่ทำการปกครองจังหวัดเพชรบูรณ์ ๓๑ พฤษภาคม ๒๕๕๖

แหล่งท่องเที่ยวจังหวัดเพชรบูรณ์

อำเภอเมืองเพชรบูรณ์ (Amphur Muang) ประกอบด้วย

วัดมหาธาตุ (Wat Mahathat) ตั้งอยู่บนถนนนิกรบำรุง สร้างขึ้นเมื่อประมาณ พ.ศ.๑๙๒๖ ภายในวัดมีพระเจดีย์บรรจุพระบรมสารีริกธาตุ ทรงดอกบัวตูมหรือพุ่มข้าวบิณฑ์ก่อขึ้นด้วยอิฐโบราณ ภายในพระอุโบสถประดิษฐานพระพุทธรูปหลวงพ่องาม ภายในวิหารประดิษฐานพระพุทธรูปหลวงพ่เพชรมีชัย เป็นพระพุทธรูปปฏิมากรรมสมัยสุโขทัยหรืออยุธยาตอนต้น ปางมารวิชัยเนื้อสัมฤทธิ์แบบอุทอง ขนาดหน้าตักกว้าง ๓๐ นิ้ว

หลักเมืองเพชรบูรณ์ (Shrine of the Guardian Spirit) ประดิษฐานอยู่ที่ศาลเทพารักษ์หลักเมืองถนนหลักเมือง บริเวณใจกลางเมืองเพชรบูรณ์ ใกล้กับศาลากลางจังหวัดเพชรบูรณ์(หลังเก่า) ประมาณ ๒๐๐ เมตร สันนิษฐานว่าเสาหลักเมืองมีอายุตั้งแต่พุทธศตวรรษที่ ๑๑-๑๒ มาถึงพุทธศตวรรษที่ ๑๗-๑๘ จึงถือว่าเป็นเสาหลักเมืองที่เก่าแก่ที่สุดในประเทศไทย

หอวัฒนธรรมนครบาลเพชรบูรณ์ (Phetchabun Cultural) อยู่ตรงข้ามกับศาลหลักเมืองเพชรบูรณ์ สร้างขึ้นเมื่อ พ.ศ.๒๕๔๖ เพื่อเป็นอนุสรณ์ “นครบาลเพชรบูรณ์” เนื่องจากในระหว่าง พ.ศ.๒๔๘๖ - ๒๔๘๘ จอมพล ป.พิบูลสงครามได้ออกพระราชกำหนด เพื่อย้ายเมืองหลวงมาที่เพชรบูรณ์ โดยใช้ชื่อว่า “นครบาลเพชรบูรณ์” ด้านนอกอาคารจะมีรูปปั้นฝักมะขามยักษ์สีทองโดดเด่นเป็นสัญลักษณ์ภายในตัวอาคารเป็นหอประชุมขนาดใหญ่ และมีการจัดแสดงภาพถ่ายและโบราณวัตถุที่เกี่ยวกับความเป็นมา ประวัติศาสตร์ ประเพณี และศิลปวัฒนธรรมของจังหวัดเพชรบูรณ์

วัดพระแก้ว (Wat Phra Kheo) ตั้งอยู่ที่ตำบลในเมือง เดิมมีสามวัดตั้งอยู่เรียงกัน คือ วัดพระสิงห์อยู่ทางทิศเหนือ วัดพระแก้วอยู่ตรงกลาง และวัดพระเสือ อยู่ทางทิศใต้ โบราณสถานสำคัญที่น่าชมคือพระเจดีย์ในวัดพระสิงห์และพระปรางค์ก่อบึงมะเฟืองที่วัดพระแก้ว มีการขุดพบพระพุทธรูปที่กรมศิลปากรสันนิษฐานว่าสร้างมานานกว่าเจ็ดร้อยปี นอกจากนี้ยังพบกรุโอ่ง พระพุทธรูปและของสำคัญต่าง ๆ เช่น เครื่องปั้นดินเผา พระพุทธรูปทองคำ เนื้อสัมฤทธิ์ เนื้อเงิน แผ่นทองคำ และพระผงดินเผาแบบสุโขทัย

วัดไตรภูมิ (Wat Trai Phum) ตั้งอยู่บนถนนเพชรรัตน์ในตัวเมือง เป็นวัดคู่บ้านคู่เมืองที่เก่าแก่อายุประมาณ ๔๓๕ ปี เป็นที่ประดิษฐานพระพุทธรูปสมัยลพบุรี คือ พระพุทธมหาธรรมราชา ชาวบ้านพบบริเวณวังมะขามแพบในแม่น้ำป่าสัก จึงได้อัญเชิญขึ้นมาประดิษฐานไว้ที่วัดไตรภูมิ ต่อมาพระพุทธรูปองค์นี้ได้หายไป และมีคนค้นพบอยู่ในบริเวณที่พบครั้งแรก จากนั้นมาจึงถือเป็นประเพณีที่เจ้าเมืองเพชรบูรณ์ในสมัยต่าง ๆ ต้องอัญเชิญไปประกอบพิธี “อุ้มพระดำน้ำ” ที่บริเวณวังมะขามแพบหน้าวัดโบสถ์ชนะมารในวันเทศกาลสารทไทย แรม ๑๕ ค่ำ เดือน ๑๐ เป็นประจำทุกปี

พุทธอุทยานเพชรบุระ ตั้งอยู่ตำบลสะเตียง อำเภอเมือง จังหวัดเพชรบูรณ์ ซึ่งพสกนิกรชาวจังหวัดเพชรบูรณ์และพุทธศาสนิกชนชาวไทยได้ร่วมใจกันสร้างเพื่อเฉลิมพระเกียรติ เนื่องในวโรกาสมหามงคลเฉลิมพระชนมพรรษา ครบ ๗ รอบ ๕ ธันวาคม ๒๕๕๔ เป็นสถานที่ท่องเที่ยวแห่งใหม่ นักท่องเที่ยวสามารถแวะสักการะพระพุทธรูปมหาธรรมราชา องค์ใหญ่ที่สุดในโลกได้

อุทยานแห่งชาติตาดหมอก (Tad Mok National Park) มีเนื้อที่ราว ๒๙๐ ตารางกิโลเมตร หรือประมาณ ๑๘๑,๒๕๐ ไร่ เป็นแหล่งชมน้ำตกสูงเสียดฟ้า เดินป่าศึกษาธรรมชาติ มีน้ำตกที่สวยงาม จำนวน ๒ แห่ง ได้แก่

น้ำตกตาดหมอก (Tad Mok Water Fall) อยู่ห่างจากที่ทำการอุทยานฯ ๗ กิโลเมตร ตามทางรถยนต์ และเดินเท้าอีก ๒,๐๐๐ เมตร ตามทางเดินเลียบบำธาร ช่วงสุดท้ายของทางเดินเป็นทางขึ้นเขาชัน เป็นน้ำตกขนาดใหญ่ชั้นเดียวไหลลงมาจากหน้าผาสูง ๗๕๐ เมตร ความงดงามของสายน้ำตก จากผาสูงลงสู่แอ่งน้ำใหญ่เบื้องล่าง กลายเป็นฝอยละอองฟุ้งกระจายไปทั่วบริเวณราวกับมีหมอกปกคลุมไปทั่วผืนป่า

น้ำตกสองนาง (Song Nang Water Fall) อยู่ห่างจากลานจอดรถตามเส้นทางเดินเท้าทางเดียวกับน้ำตกตาดหมอก เป็นระยะทาง ๒,๐๐๐ เมตร เป็นน้ำตกที่สวยงามอีกแห่งหนึ่งมีสายน้ำไหลผ่านโขดหิน ชะง่อนแก่งผาลดหล่นลงมาทั้งหมด ๑๒ ชั้น แต่ละชั้นสูงต่ำไม่เท่ากันตั้งแต่ ๕ เมตรไปจนถึง ๑๐๐ เมตร ไหลลงสู่คลองห้วยบงสู่เขื่อนบ้านเฉลียงลับ สิ้นสุดที่แม่น้ำป่าสัก การเดินทาง จากตัวเมืองใช้ถนนเพชรเจริญผ่านศาลากลางจังหวัดหลังเก่า ไปยังทางหลวงหมายเลข ๒๒๗๑ ถึงบ้านเฉลียงลับ ระยะทาง ๑๒.๐๐ กม. จะพบสามแยก เลี้ยวขวาเข้าเส้นทางหมายเลข ๒๒๗๕ ประมาณ ๒๐๐ เมตร เลี้ยวซ้ายขึ้นอุทยานฯ ตามเส้นทางรพช. (บ้านเฉลียงลับ-ตาดหมอก) ระยะทาง ๑๒.๐๐ เมตร ถึงศูนย์บริการนักท่องเที่ยว เส้นทางลาดยางตลอดสาย บางช่วงชันเขาสูงชัน เดินเท้าตามทางเลียบบ่าห้วยอีก ๒.๐๐ กม. เพื่อชมความงามน้ำตกตาดหมอกและน้ำตกสองนาง

อ่างเก็บน้ำชลประทานห้วยป่าแดง (Huai Pa Daeng Irrigation Dam Reservoir) อยู่ห่างจากตัวเมืองตามทางหลวงหมายเลข ๒๐๐๖ ประมาณ ๘.๐๐ กม. เป็นแหล่งพักผ่อนริมน้ำที่มีความสวยงามอีกแห่งหนึ่งเกิดจากการสร้างเขื่อนกั้นห้วยป่าแดงในเขตตำบลป่าเลา แวดล้อมด้วยทัศนียภาพของขุนเขาและสายน้ำที่งดงาม โดยเฉพาะในยามที่พระอาทิตย์ขึ้น-ลงประชาชนนิยมมาพักผ่อนหย่อนใจ

สวนรุกขชาติหนองนารี (Nong Nari) อยู่ริมถนนนารีพัฒนา ข้างสนามกีฬาพัฒนา ห่างจากตัวเมืองประมาณ ๒.๐๐ กิโลเมตร เป็นบึงบัวขนาดใหญ่เหมาะแก่การพักผ่อนหย่อนใจ สามารถขับรถเที่ยวรอบบึงบรรยากาศร่มรื่น มีร้านอาหารบริการ

วัดช้างเผือก (Wat chang phuek/ White Elephant Temple) ตั้งอยู่ริมถนนหมายเลข ๒๑ จากอำเภอนองไผ่มุ่งหน้าไปจังหวัดเพชรบูรณ์ ก่อนหน้าถึงสามแยกวังชมภูประมาณ ๒.๐๐ กม. ทางขวาจะเป็นทางเข้าวัดช้างเผือก เป็นวัดซึ่งปัจจุบันเป็นที่บรรจุศพของพระครูพัชรจารย์ (หลวงพ่อทบ) ซึ่งไม่เนาเปื่อยประดิษฐานอยู่ในโลงแก้ว เป็นที่เคารพสักการะของชาวจังหวัดเพชรบูรณ์

ไร่กำนันจุล ตั้งอยู่กิโลเมตรที่ ๒๐๒ ทางหลวงหมายเลข ๒๑ เส้นสระบุรี-หล่มสัก ก่อนถึงตัวเมืองเพชรบูรณ์ ๒๑ กิโลเมตร ใกล้สามแยกวังชมภู บนเนื้อที่กว่า ๓,๖๐๐ ไร่

อำเภอหล่มสัก (Amphur LomSak) ประกอบด้วย

อนุสรณ์สถานเมืองрад (พ่อขุนผาเมือง) (Monument of Muang Rad) ตั้งอยู่ ณ ตำบลบ้านหวาย อำเภอหล่มสัก เป็นที่ซึ่งชาวจังหวัดเพชรบูรณ์ได้ร่วมใจกันสร้าง เพื่อเป็นอนุสรณ์รำลึกถึงพระเกียรติของพ่อขุนผาเมือง วีรกษัตริย์นอกประวัติศาสตร์พระผู้ร่วมก่อตั้งชาติไทย โดยจัดสร้างเป็นสถานที่สักการะและอาคารจัดแสดงนิทรรศการประวัติศาสตร์สมัยเริ่มก่อตั้งกรุงสุโขทัยเป็นราชธานีแห่งแรกของชาติไทยพร้อมทั้งจัดสวนดอกไม้ประดับสวยงามในบริเวณโดยรอบ เพื่อให้เป็นสถานที่ศึกษาประวัติศาสตร์และเป็นแหล่งท่องเที่ยวทางวัฒนธรรมที่สำคัญอีกแห่งหนึ่ง

อนุสาวรีย์พ่อขุนผาเมือง (The Monument of Khun Pha Muang) ตั้งอยู่บริเวณสี่แยกพ่อขุนผาเมือง (สี่แยกหล่มสัก) ซึ่งพระรูปทำด้วยโลหะในอิริยาบถยืน พระหัตถ์ขวาถือดาบปักลงดิน พระหัตถ์ซ้ายชี้ลงพื้น พ่อขุนผาเมือง (เจ้าเมืองрад) ผู้ทรงร่วมสถาปนาราชอาณาจักรสุโขทัยเมื่อประมาณพุทธศตวรรษที่ ๑๘ ได้ทรงร่วมมือกับพ่อขุนบางกลางหาวเจ้าเมืองบางยาง พระสหาย นำไพร่พลทำสงครามขจัดอำนาจการปกครองของขอมให้พ้นจากดินแดนสุโขทัย และได้ทรงสถาปนาพ่อขุนบางกลางหาวขึ้นเป็นกษัตริย์ครองกรุงสุโขทัย ถวายพระนามว่า “ศรีอินทราทิตย์”

หลักเมืองหล่มสัก (Lomsak City Pillar Shrine) ตั้งอยู่ที่สี่แยกบึงน้ำเต้า ตำบลบึงน้ำเต้า สร้างขึ้นเมื่อปี พ.ศ.๒๔๘๗ เป็นหลักเมืองที่ทำด้วยซีเมนต์ ๗มุม ๗จอมพล ป.พิบูลสงคราม เป็นประธานทำพิธี ฝังหลักเมืองเมื่อวันที่ ๒๓ เมษายน ๒๔๘๗

อุทยานแห่งชาติเขาค้อ (Khao Kho National Park) เป็นอุทยานที่จะประกาศจัดตั้งขึ้นใหม่ มีพื้นที่ประมาณ ๓๑๔,๓๗๕ ไร่ หรือ ๕๐๓ ตารางกิโลเมตร มีความสูงโดยเฉลี่ยจากระดับน้ำทะเลปานกลางประมาณ ๑๘๖ เมตร แหล่งท่องเที่ยวที่น่าสนใจในอุทยานได้แก่ น้ำตกธารทิพย์ วังน้ำริน น้ำตกชั้นบันได น้ำตกแก่งเสียงผา น้ำตกตาดฟ้า ถ้ำใหญ่ น้ำก่อ จุดชมวิวย่านดอยน้ำเพียงดิน เป็นต้น การเดินทางจากจังหวัดเพชรบูรณ์ไปอำเภอหล่มสัก ใช้ทางหลวงหมายเลข ๒๑ จากหล่มสัก ที่ ๒๕๐ ถึงแยกบ้านบุงน้ำเต้าเลียซ้ายเส้นทางหลวง ๒๓๐๒ ระยะทางประมาณ ๔.๐๐ กม. อุทยานแห่งชาติเขาค้อมีการจัดกิจกรรมเดินป่าหรือเดินศึกษาเส้นทางธรรมชาติ ซึ่งนักท่องเที่ยวที่ต้องการจะเข้าร่วมกิจกรรมต้องแจ้งความประสงค์ล่วงหน้าอย่างน้อย ๒ สัปดาห์

อำเภอหล่มเก่า (Amphur LomKao) ประกอบด้วย

ภูทับเบิก (Phu Thab Burg) อยู่ที่ตำบลวังบาล ห่างจากอำเภอหล่มเก่า ๔๐ กม. อยู่ห่างจากตัวจังหวัดประมาณ ๘๗ กิโลเมตร มีความสูงจากระดับน้ำทะเลปานกลางประมาณ ๑,๗๘๘ เมตร และเป็นจุดสูงสุดของจังหวัดเพชรบูรณ์ นักท่องเที่ยวยังสามารถชมไร่กะหล่ำปลีที่ชาวบ้านปลูกไว้อย่างงดงาม อยู่ระดับตามเชิงเขาที่ภูทับเบิกจะมีอากาศหนาวเย็นตลอดทั้งปี มีทัศนียภาพที่สวยงาม ในยามเช้าจะมองเห็นทะเลหมอกตัดกับยอดภูสูงต่างดงามมาก ในราวเดือนธันวาคม-มกราคม จะมีดอกซากุระหรือนางพญาเสือโคร่งสีชมพูบานสะพรั่งไปทั่วภูเขานอกจากนี้ในยามค่ำคืนยังมองเห็นแสงไฟระยิบระยับ จากบ้านเรือนในอำเภอหล่มสักที่อยู่เบื้องล่างเปรียบได้กับ “ดาวบนดิน” การเดินทางจากเพชรบูรณ์ ใช้เส้นทางหมายเลข ๒๑ ประมาณ ๔๐ กม. ถึงสี่แยกหล่มสักตรงไปตามทางหลวงหมายเลข ๒๐๓ อีก ๑๓ กม. พบป้ายบอกทางไปอุทยานแห่งชาติภูหินร่องกล้า ตามทางหลวง ๒๐๑๑ และทางหลวงหมายเลข ๓๓๑ อีก ๔๐ กม. ถึงด่านเก็บค่าธรรมเนียมของอุทยานแห่งชาติภูหินร่องกล้า จากตรงนี้มีทางแยกขวาเข้าหมู่บ้านทับเบิกไปอีก ๖ กม. เส้นทางจากหล่มเก่า มาภูทับเบิกจะสูงชันและคดเคี้ยวมาก รถบัสไม่สามารถขึ้นได้ อีกเส้นทางหนึ่งใช้เส้นทางด้านอำเภอนครไทย จังหวัดพิษณุโลก ผ่านอุทยานแห่งชาติภูหินร่องกล้า ห่างจากที่ทำการอุทยานฯ ประมาณ ๒๔ กม. จะถึงภูทับเบิก หากขับรถต่อไปจะมาบรรจบกับเส้นทางที่จะลงไปยังอำเภอหล่มเก่า

วัดศรีมงคล (วัดนาทราย) (Wat Sri Mongkol) อยู่ที่บ้านนาทราย ตำบลวังบาล สี่แยกวังบาล-โจะโหวะ เป็นวัดเก่าแก่ของจังหวัดเพชรบูรณ์ ความน่าสนใจของวัดนี้อยู่ที่ภาพจิตรกรรมฝาผนังภายในอุโบสถ ซึ่งมีภาพเขียนสวยงามตามแบบโบราณเกี่ยวกับประวัติพระเจ้าสิบชาติ ภาพนรก-สวรรค์ และภาพที่สะท้อนให้เห็นชีวิตของสังคมท้องถิ่นในอดีต เช่น การประกอบอาชีพ การค้าขายทางเรือการเดินทาง ใช้ทางหลวงสายหล่มเก่า-วังบาล ระยะทางจากอำเภอหล่มเก่าประมาณ ๓ กม. มีทางแยกซ้ายเข้าหมู่บ้านนาทรายอีกประมาณ ๑ กม.

อำเภอหนองไผ่ (Amphur NongPhai) ประกอบด้วย

สวนรุกขชาติชัชชมภู (Sub Chom Phu Botanical Park) เป็นแหล่งความรู้ทางพฤกษศาสตร์ชั้นดีมีทั้งป่าดั้งเดิมที่เป็นป่าเบญจพรรณและต้นไม้ที่ปลูกขึ้นใหม่ รวมถึงสมุนไพรหายากหลายชนิด ภายในตกแต่งด้วยไม้ดอกไม้ประดับสวยงาม มีน้ำตกให้เที่ยวชมถึง ๓ แห่ง ได้แก่ น้ำตกหินงาม น้ำตกไทรงาม และน้ำตกธารงาม การเดินทางจากอำเภอบึงสามพัน ใช้ทางหลวงหมายเลข ๒๑ ไปทางอำเภอหนองไผ่ เมื่อถึงสี่แยกวัดบ้านโพนประมาณ ๕ กม. ที่ ๑๕๖ ให้เลี้ยวซ้ายเข้าไปประมาณ ๕ กม.

ทุ่งทานตะวัน (Sunflower Field) มีพื้นที่ครอบคลุมอยู่ที่บ้านเขาหลวง บ้านป่ายาง ตำบลสระแก้ว มีการปลูกต้นทานตะวันบนภูเขาหลวงครอบคลุมพื้นที่กว่าหมื่นไร่ เมื่อดอกทานตะวันบานในตอนเช้า ภูเขาบริเวณนี้ จะกลายเป็นทุ่งทานตะวันมีสีเหลืองอร่ามสวยงาม ในช่วงเดือนธันวาคม ทางอำเภอบึงสามพันได้จัดงาน “ตะวันบานบนภูที่บึงสามพัน” มีการจัดประกวดดอกทานตะวันที่ใหญ่ที่สุด การประกวดธิดาทานตะวัน การแปรรูปเมล็ดทานตะวันและการจำหน่ายผลผลิตทางการเกษตร

บึงสามพัน (Bung Sam Phan) ตั้งอยู่ที่ตำบลซับสมอทอด ห่างจากที่ว่าการอำเภอประมาณ ๕ กม. มีเนื้อที่ประมาณ ๓๒๓ ไร่ มีลักษณะเป็นลำคลองยาวประมาณ ๓ กม. มีน้ำไหลตลอดทั้งปี การแข่งขันเรือยาว ประเพณีในเดือนพฤศจิกายนของทุกปี บริเวณริมบึงยังมีร้านอาหารไว้บริการ การเดินทางจากจังหวัดเพชรบูรณ์ ใช้ทางหลวงหมายเลข ๒๑ ผ่านอำเภอหนองไผ่ สู่อำเภอบึงสามพัน ตรงสี่แยกไฟแดง มีป้ายบอกทาง ให้เลี้ยวซ้าย เข้าบึงสามพันไปอีกประมาณ ๓ กม.

อำเภอวิเชียรบุรี (Amphur WichianBuri) ประกอบด้วย

ศาลสมเด็จพระนเรศวรมหาราช (The Shine of King Naresuan the Great) ตั้งอยู่ที่ตำบลท่าโรง ห่างจากแยกทางหลวงหมายเลข ๒๑ ตามเส้นทางเข้าตัวอำเภอ ระยะทางประมาณ ๘ กม. สร้างขึ้นเพื่อเป็นอนุสรณ์ทางประวัติศาสตร์และเทิดพระเกียรติสมเด็จพระนเรศวรมหาราช มีการจัดงานประเพณีบวงสรวงดวงวิญญาณ ในช่วงวันที่ ๒๕-๒๗ มกราคม ของทุกปี

วัดวิเชียรบำรุง (Wat Wichian Bamrung) ตั้งอยู่ที่ตำบลท่าโรง ภายในวัดมองเห็นพระพุทธรูปไสยาสน์ วิเชียรบุรีศรีรัตนมิ่งมงคล เป็นพระนอนสีทององค์ใหญ่อยู่กลางแจ้ง มีความยาวประมาณ ๕๐ เมตร สูง ๕ เมตร หันพระพักตร์ไปทางทิศตะวันออก องค์พระหล่อด้วยปูนทาสีทองภายในองค์พระเป็นที่บรรจุพระบรมสารีริกธาตุ ส่วนพระรอกขวัญ (ไหลปลาร้า) นอกจากนี้ยังมีเรือมอด (เรือขุดที่มีประทุน) ที่ขุดแต่งจากไม้ตะเคียนทั้งต้น อายุในราวสมัยอยุธยาที่พบในแม่น้ำป่าสัก

อำเภอศรีเทพ (Amphur SriThep) ประกอบด้วย

อุทยานประวัติศาสตร์ศรีเทพ (The Sri Thep Historic Park) เป็นโบราณสถานที่สำคัญและน่าสนใจแห่งหนึ่งของจังหวัดเพชรบูรณ์ ได้รับรางวัล Thailand Tourism Award ประจำปี ๒๕๔๓ ประเภทแหล่งท่องเที่ยวทางวัฒนธรรมโบราณสถานยอดเยี่ยม มีพื้นที่ครอบคลุมโบราณสถานในเมืองเก่าศรีเทพ ซึ่งมีชื่อเดิมว่า “เมืองภัยสาลี” สร้างขึ้นในยุคขอมเรืองอำนาจ มีอายุไม่ต่ำกว่า ๑,๐๐๐ ปี เมืองโบราณศรีเทพมีคูน้ำและคันดินล้อมรอบพื้นที่ทั้งหมดประมาณ ๒,๘๘๙ ไร่ พบซากโบราณสถานกว่า ๗๐ แห่ง บางแห่งได้รับการขุดแต่งบูรณะแล้ว และเมืองส่วนนอกมีพื้นที่ ๑,๕๘๙ ไร่ มีลักษณะเป็นรูปสี่เหลี่ยมผืนผ้าต่อกับเมืองส่วนใน ขนาดเป็น ๒ เท่าของเมืองส่วนใน มีช่องทางเข้าออก ๖ ช่องทาง มีสระน้ำกระจายอยู่ทั่วไป และพบโบราณสถานกระจายอยู่แบบเดียวกัน ซึ่งโบราณสถานและสถานที่สำคัญในอุทยานฯ มีดังนี้

อาคารหลุมขุดค้นทางโบราณคดี เป็นอาคารจัดแสดงโครงกระดูกมนุษย์และโครงกระดูกช้าง ที่ได้จากการขุดค้นทางโบราณคดี เมื่อปี พ.ศ.๒๕๓๑

โบราณสถานปราสาทสองพี่น้อง(Prang Song Pi Nong archaeological remains) มีลักษณะเป็นปราสาท ๒ องค์ ตั้งอยู่บนฐานศิลาแลงขนาดใหญ่หันหน้าไปทางทิศตะวันตก เช่นเดียวกับปราสาทศรีเทพ มีประตูทางเข้าทางเดียว จากการขุดค้นทางโบราณคดีพบทับหลังเป็นรูปพระอิศวรอุ้มนางปารพตี ประทับนั่งอยู่เหนือโคศุภราช ลักษณะดังกล่าวเป็นตัวกำหนดอายุของปราสาทที่สร้างขึ้นราวพุทธศตวรรษที่ ๑๖ - ๑๗ เป็นศิลปะขอมแบบปาปวนตอนครวัด และได้มีการสร้างปราสาทองค์เล็กเพิ่มเติม โดยพบร่องรอยการสร้างทับกำแพงแก้วล้อมรอบปราสาทองค์ใหญ่

โบราณสถานปราสาทศรีเทพ (Prang Sri Thep archaeological remains) เป็นสถาปัตยกรรมแบบขอมหันหน้าไปทางทิศตะวันตก สร้างด้วยอิฐและศิลาแลง ฐานล่างเป็นฐานบัวลูกฟักเรือนธาตุก่อด้วยอิฐ ในการขุดค้นบริเวณนี้พบชิ้นส่วนทับหลังรูปสลักประมาณพุทธศตวรรษที่ ๑๖ - ๑๗ ซึ่งน่าจะเป็นการสร้างเพิ่มหลังจากโบราณสถานเขาค้างในต่อมาราวพุทธศตวรรษที่ ๑๘ มีการพยายามปรับปรุงเปลี่ยนแปลงใหม่แต่ไม่สำเร็จ โดยพบชิ้นส่วนที่กระจัดกระจาย

โบราณสถานเขาค้างใน (Khao Klang Nai archaeological remains) ตั้งอยู่เกือบกึ่งกลางเมือง สร้างประมาณพุทธศตวรรษที่ ๑๑-๑๒ ผังเป็นรูปสี่เหลี่ยมผืนผ้าหันหน้าไปทางทิศตะวันออก ผังเมืองและศิลปะการก่อสร้างมีลักษณะคล้ายเมืองทวารวดีอื่น ๆ ได้แก่ นครปฐม และเมืองโบราณคูบัว มีการใช้ศิลาแลงเป็นวัสดุหลักในการก่อสร้าง ที่ฐานมีรูปปูนปั้นบุคคลและสัตว์ ประดับเป็นศิลปะแบบทวารวดี เชื่อกันว่าเป็นที่เก็บอาวุธและทรัพย์สมบัติ จึงเรียกว่า “เขาค้าง”

ศาลเจ้าพ่อศรีเทพ อยู่บริเวณด้านในประตูแสนงอน (ประตูด้านทิศตะวันตก) เป็นศาลที่เคารพสักการะของชาวบ้านทั่วไป โดยทุกปีจะมีงานบวงสรวงในราวเดือนกุมภาพันธ์ วันขึ้น ๒-๓ ค่ำ เดือน ๓ การเดินทางเมืองศรีเทพอยู่ห่างจากตัวเมืองเพชรบูรณ์ประมาณ ๑๓๐ กิโลเมตร ตามทางหลวงหมายเลข ๒๑ เส้นสระบุรี-หล่มสัก ถึงหล่มสักก็ ๑๐๒ แล้วแยกเข้าทางหลวงหมายเลข ๒๒๑๑ ไปอีกประมาณ ๙ กม. จะเห็นป้ายบอกทางเข้าอยู่ด้านขวา

อำเภอน้ำหนาว (Amphur NamNao) ประกอบด้วย

อุทยานแห่งชาติน้ำหนาว (Nam Nao National Park) เป็นอุทยานที่ตั้งอยู่บนเทือกเขาสูง ทอดยาวผ่านจังหวัดชัยภูมิและจังหวัดเพชรบูรณ์ มีอากาศหนาวเย็นตลอดทั้งปี มีพื้นที่ประมาณ ๖๐๓,๗๕๐ ไร่ เป็นแหล่งท่องเที่ยวทางธรรมชาติหรือท่องเที่ยวเชิงนิเวศที่สมบูรณ์ที่สุดในจังหวัดเพชรบูรณ์ ป่าส่วนใหญ่เป็นป่าโปร่ง สลับกับทุ่งหญ้าและป่าดงดิบ สถานที่ที่น่าสนใจในเขตอุทยาน ประกอบด้วย

น้ำตกตาดพรานบา (Tad Parn Ba Waterfall) ทางเข้าอยู่ใกล้ที่ว่าการอำเภอน้ำหนาว กม.ที่ ๒๐ ไปตามทางหลวงหมายเลข ๒๒๑๑ บ้านห้วยสนามทราย อำเภอลำสนธิ และแยกขวาเข้าไปอีกประมาณ ๕ กม. รถยนต์สามารถเข้าถึงได้ เป็นน้ำตกขนาดใหญ่มีน้ำไหลตลอดทั้งปี

จุดชมวิวกำฟ้าหงส์ (Pha Hong Cave View Point) ทางเข้าอยู่ตรงกม.ที่ ๓๙ ทางหลวงหมายเลข ๑๒ เส้นหล่มสัก-ชุมแพ มีบันไดขึ้นไปยังจุดชมวิวกำนวน ๒๕๙ ขั้น บนยอดเขามีหินตะปุ่มตะป่ำอยู่ทั่วไปมองเห็นทิวทัศน์ได้กว้างไกล เหมาะในการชมพระอาทิตย์ตกในตอนเย็นจากลานจอดรถ มีทางเดินเท้าผ่านป่าไผ่ ประมาณ ๓๐๐ เมตร

จุดชมวิวกู่ค้อ (Phu Kho View Point) อยู่บริเวณกม.ที่ ๔๖ ทางหลวงหมายเลข ๑๒ เส้นหล่มสัก-ชุมแพ เป็นจุดชมวิวกู่ค้อที่สวยงามที่สุด โดยเฉพาะในช่วงฤดูหนาวสามารถชมพระอาทิตย์ขึ้น โดยสามารถมองเห็นภูกระดึงและภูผาจิตที่อยู่ข้างหน้าได้

สวนสนบ้านแบก (Baan Bak Pinery) ทางเข้าอยู่บริเวณ กม.ที่ ๔๙ ทางหลวงหมายเลข ๑๒ (หล่มสัก-ชุมแพ) ระยะทางเดินเท้าประมาณ ๕ กิโลเมตร มีลักษณะเป็นป่าสนสองใบขึ้นอยู่เป็นกลุ่ม เพียงชนิดเดียวตามธรรมชาติ ต้นไม้พื้นล่างประกอบด้วยทุ่งหญ้าและหญ้าเป้งจำนวนมาก

สวนสนภูกลุ่มข้าว (Phu Kum Kao Pinery) ทางเข้าอยู่ประมาณ กม.ที่ ๕๓ บนทางหลวงหมายเลข ๑๒ (หล่มสัก-ชุมแพ) มีทางถนนลูกรัง แยกจากกม.๕๓ ถึงสวนสนภูกลุ่มข้าวระยะทางประมาณ ๑๕ กม. มีลักษณะเป็นป่าสนสามใบ มีต้นสนขนาดใหญ่ความสูงประมาณ ๓๐-๔๐ เมตร ขึ้นอยู่หนาแน่นในพื้นที่ประมาณ ๑๐ ตารางกิโลเมตร เมื่อยืนอยู่บนยอดภูจะมองเห็นทิวสนที่งดงามสุดสายตา การเดินทาง ที่ทำการอุทยานแห่งชาติน้ำหนาว ตั้งอยู่ตรงหลัก กม.ที่ ๕๐ ทางหลวงหมายเลข ๑๒ เส้นหล่มสัก-ชุมแพ จังหวัดเพชรบูรณ์ ใช้ทางหลวงหมายเลข ๒๑ เส้นเพชรบูรณ์-หล่มสัก ถึงสี่แยกหล่มสักประมาณ ๓๙ กม. เลี้ยวขวาตามทางหลวงหมายเลข ๑๒ ถึงหลัก กม.ที่ ๕๐ เลี้ยวซ้ายเข้าไปอีกประมาณ ๑.๕ กม. ถึงที่ทำการอุทยานฯ

ถ้ำใหญ่น้ำหนาว (ถ้ำน้ำริน) (Tham Yai Nam Nao) ทางเข้าอยู่ตรงกิโลเมตรที่ ๖๐ ทางหลวงหมายเลข ๒๒๑๖ มีความสูงประมาณ ๙๕๕ เมตร ภายในมีลักษณะเป็นถ้ำที่มีความวิจิตรสวยงามตามธรรมชาติด้วยหินงอกหินย้อย บริเวณที่นักท่องเที่ยวทั่วไปนิยมเดินชมมีระยะทาง ๔๐๐ เมตร ใช้เวลาในการเดินชมประมาณ ๑ ชั่วโมง มีไฟฟ้าให้แสงสว่างและมีทางเดินเท้าไปตามคูหาต่างๆ สุดทางเดินมีม่านหินงอกงาม ถัดจากจุดนี้ไปเป็นโพรงถ้ำลึกที่มีทางยาวประมาณ ๔ กม. ซึ่งยังไม่สะดวกต่อการเข้าชม

น้ำตกเหวทราย (Heiw Sai Waterfall) ทางเข้าอยู่ประมาณ กม.ที่ ๖๗ บนทางหลวงหมายเลข ๑๒ (หล่มสัก-ชุมแพ) ระยะทางเดินเท้าประมาณ ๑ กม. เป็นน้ำตกที่เกิดขึ้นจากห้วยสนามทรายไหลผ่านป่าช้าผักคาว มีความสูงประมาณ ๒๐ เมตร บริเวณด้านใต้น้ำตกมีแอ่งน้ำลึกสามารถลงไปเล่นน้ำได้ ในบริเวณน้ำตกมีต้นไม้ปกคลุมร่มรื่น

น้ำตกทรายทอง (Sai Thong Waterfall) อยู่ห่างจากน้ำตกเหวทรายประมาณ ๕๐๐ เมตร เป็นน้ำตกที่มีความกว้างที่สุดคือ ประมาณ ๓๐ เมตร สูง ๔ เมตร มีบรรยากาศร่มรื่น เหมาะสำหรับนั่งเล่นพักผ่อนหย่อนใจ

ป่าเปลี่ยนสี อยู่บริเวณกิโลเมตรที่ ๖๓-๗๐ ทางหลวงหมายเลข ๑๒ เส้นหล่มสัก-ชุมแพ ในช่วงเดือนธันวาคม - มกราคมของทุกปี บริเวณผืนป่าจะผลัดใบเปลี่ยนสี ซึ่งเป็นปรากฏการณ์ธรรมชาติที่สวยงาม

ภูผาจิตร (ภูต่านอีป้อง) (Phu Pha chit) ทางเข้าอยู่บริเวณกม.ที่ ๖๙ บนทางหลวงหมายเลข ๑๒ (หล่มสัก-ชุมแพ) ระยะทางเดินเท้าประมาณ ๑๐ กม. ใช้เวลาเดินทางประมาณ ๗ ชั่วโมง สภาพป่าสวยงามมาก มีลักษณะโดดเด่นด้วยบนที่ราบสูง ลักษณะคล้ายภูกระดึงแต่เล็กกว่า มีความสูงจากระดับน้ำทะเล ๑,๒๗๑ เมตร นับเป็นจุดที่สูงที่สุดของอุทยานแห่งชาติน้ำหนาว

อำเภอเขาค้อ (Amphur KhaoKho) มีแหล่งท่องเที่ยวประกอบด้วย

เขาค้อ (Khao Kho) เป็นชื่อเรียกรวมทิวเขาน้อยใหญ่ของเทือกเขาเพชรบูรณ์ ในเขตพื้นที่อำเภอเขาค้อ สาเหตุที่เรียกว่า “เขาค้อ” เพราะป่าบริเวณนี้เดิมมีต้นค้อ ซึ่งเป็นไม้ตระกูลปาล์มขึ้นอยู่มาก ภูมิอากาศบนเขาค้อเย็นสบายตลอดปีแม้ในฤดูร้อนและค่อนข้างเย็นจัดในฤดูหนาว รวมทั้งมีทัศนียภาพสวยงาม จึงเป็นแหล่งท่องเที่ยวที่ได้รับความนิยมมากที่สุดแห่งหนึ่งของเพชรบูรณ์ การเดินทาง เส้นทางที่ ๑ จากเพชรบูรณ์ไปเขาค้อ ใช้ทางหลวงหมายเลข ๒๑ (เพชรบูรณ์-หล่มสัก) ถึงสามแยกนางั่ว ระยะทางประมาณ ๑๓ กิโลเมตร เลี้ยวซ้ายไปตามทางหลวงหมายเลข ๒๒๕๘ อีก ๓๐ กิโลเมตร เส้นทางที่ ๒ จากทางหลวงหมายเลข ๑๒ เส้นทางพิษณุโลก-หล่มสัก บริเวณหลักกิโลเมตรที่ ๑๐๐ บ้านแคมป์สน เลี้ยวเข้าเขาค้อตามเส้นทางหมายเลข ๒๑๙๖ อีกประมาณ ๓๓ กิโลเมตร เส้นทางนี้จะผ่านที่พักและรีสอร์ทหลายแห่ง

น้ำตกศรีดิษฐ์ (Sridit WaterFall) เป็นน้ำตกหินชั้นขนาดใหญ่มีน้ำไหลตลอดทั้งปี เคยเป็นที่อยู่ของผกค. มาก่อน สิ่งที่น่าสนใจคือ ครกตำข้าวพลังงานน้ำตกที่ ผกค.สร้างไว้ การเดินทางใช้เส้นทางหมายเลข ๒๑๙๖ ถึงหลักกิโลเมตรที่ ๑๗ แยกเข้าทางหลวงหมายเลข ๒๓๒๕ อีกประมาณ ๑๐ กิโลเมตร แยกขวาเข้าน้ำตก

เนินมหัศจรรย์ (Amazing Hillock) อยู่บริเวณกิโลเมตรที่ ๑๗.๕ ถนนสายนางั่ว-สะเดาะพง หมายเลข ๒๒๕๘ เมื่อขับรถมาถึงบริเวณนี้แล้วดับเครื่อง รถจะถอยหลังขึ้นเนินได้เอง ซึ่งเกิดจากภาพลวงตา เพราะในความเป็นจริง เมื่อวัดระดับความสูงของพื้นที่สองจุด ความสูงของเนินจะมีระดับต่ำกว่าช่วงที่เป็นทางขึ้นเนิน

ไร่บีเอ็น (B.N.Plantation) เป็นแหล่งท่องเที่ยวเชิงเกษตรและเป็นจุดแวะของนักท่องเที่ยวที่นิยมพักผ่อนไม่เมื่องหนาวนานาชนิดตามฤดูกาล รวมทั้งไม้ดอกไม้ประดับหลายชนิด นักท่องเที่ยวสามารถเดินชมแปลงผัก สวนพันธุ์ไม้ในบริเวณได้เปิดให้เข้าชมทุกวัน

อ่างเก็บน้ำรัตนัย (Ratanai Reservoir) อยู่บนทางหลวงหมายเลข ๒๓๒๕ เลยกิโลเมตรที่ ๕ ไปประมาณ ๑๐๐ เมตร จะเห็นทางเข้าอ่างเก็บน้ำทางด้านซ้าย เข้าไปตามทางเดินอีกประมาณ ๔๐๐ เมตร บริเวณอ่างเก็บน้ำมีลักษณะคล้ายทะเลสาบ ในตอนเย็นจะมีลมพัดเย็นสบายเหมาะสมสำหรับนั่งพักผ่อน

พุทธธรรมสถานพระธาตุผาซ่อนแก้ว (Buddhatam Sathan Phrathat Pha Som Kaew) ตั้งอยู่บนเนินเขาในหมู่บ้านทางแดง ต.แคมป์สน เป็นสถานที่ปฏิบัติธรรมซึ่งมีทิวทัศน์สวยงามรอบด้านมองเห็นผาซ่อนแก้วและทิวเขาสลับซับซ้อน มีศาลาปฏิบัติธรรมประดิษฐานพระพุทธรูปหยกงดงาม ผู้เข้าเยี่ยมชม ทำบุญ ปฏิบัติธรรม ควรแต่งกายสุภาพและแสดงความสำรวม รายละเอียดเพิ่มเติมที่ www.pahsornkaew.com การเดินทางจากเส้นทางสายพิษณุโลก-หล่มสัก บริเวณแคมป์สน มีทางแยกเข้าบ้านทางแดง ประมาณ ๒ กม.

พระบรมธาตุเจดีย์กาญจนาภิเษก (Kanchanaphisek Phra Borommthath Chedi) อยู่บนเขาค้อทางหลวงหมายเลข ๒๑๙๖ อยู่ห่างจากที่ว่าการอำเภอเขาค้อไปทางทิศเหนือ ประมาณ ๒ กม. สร้างน้อมเกล้าถวายเพื่อเฉลิมฉลองสิริราชสมบัติครบ ๕๐ ปี ของพระบาทสมเด็จพระเจ้าอยู่หัวฯ ในปี พ.ศ.๒๕๓๙ ภายในประดิษฐานพระพุทธรูปให้ประชาชนได้สักการบูชา ยอดเจดีย์บรรจุพระบรมสารีริกธาตุที่อัญเชิญมาจากศรีลังกา

ฐานอิทธิ (พิพิธภัณฑอาวุธ) (Weapon Museum) ตั้งอยู่บนเขาค้อ ห่างจากกิโลเมตรที่ ๒๘ ทางหลวงหมายเลข ๒๑๙๖ ไปเล็กน้อย แล้วแยกขวาเข้าทางหลวงหมายเลข ๒๓๒๓ ไปประมาณ ๓ กม. เป็นจุดหนึ่ง ที่เห็นทิวทัศน์สวยงามและเคยเป็นฐานสำคัญทางยุทธศาสตร์ในอดีต ปัจจุบันเป็นพิพิธภัณฑอาวุธ จัดแสดงปืนใหญ่ ซากรถถัง และอาวุธที่ใช้สู้รบกันบนเขาค้อ มีห้องบรรยายสรุปแก่ผู้เข้าชมเป็นหมู่คณะทุกวัน

อนุสรณ์สถานผู้เสียสละเขาค้อ (The Monument of the Khao Kho Sacrificers) อยู่บนยอดเขาสูงสุดของเขาค้ออยู่ห่างจากฐานอิทธิไปอีก ๑ กิโลเมตร สร้างขึ้นเพื่อเทิดทูนวีรกรรมของพลเรือน ตำรวจ ทหาร ผู้พลีชีพในการสู้รบเพื่อปกป้องพื้นที่ในเขตรอยต่อ ๓ จังหวัด คือ พิษณุโลก เพชรบูรณ์และเลย ตั้งแต่ปี พ.ศ. ๒๕๑๑ - ๒๕๒๕ โดยสร้างด้วยหินอ่อน เป็นรูปสามเหลี่ยมสูง ๒๔ เมตร หมายถึงการปฏิบัติกรร่วมกันระหว่างพลเรือน ตำรวจ ทหาร ในปี พ.ศ.๒๕๒๔ ผนังภายในบันทึกประวัติอนุสรณ์สถาน และรายชื่อวีรชนผู้เสียสละ การเดินทางใช้เส้นทางหลวงหมายเลข ๒๑๙๖ ไปจนถึงกิโลเมตรที่ ๒๘ มีทางแยกขวาไปเส้นทางหมายเลข ๒๓๒๓ ประมาณ ๓ กม. รวมระยะทางประมาณ ๓๑ กม.

หอสมุดนานาชาติเขาค้อ (Khoa Kho National Library) ตั้งอยู่บนเขาค้อ บ้านกองเนียม เป็นหอสมุดขนาดใหญ่ ออกแบบเป็นรูปเพชรคว่ำ สร้างด้วยกระจกสะท้อนแสงภายในเก็บรักษาหนังสือทั้งภาษาไทยและภาษาต่างประเทศ ในเดือนธันวาคมของทุกปีจะมีการจัดงาน “วันนัดพบเอกอัครราชทูต ณ เขาค้อ” โดยเชิญเอกอัครราชทูตจากต่างประเทศต่าง ๆ มาร่วมชมการแสดงศิลปวัฒนธรรมของจังหวัด การเดินทางจากสี่แยกสะเดาะพง ไปตามทางหลวงหมายเลข ๒๑๙๖ ประมาณ ๒ กม. จะเห็นทางเข้าหอสมุด ให้เลี้ยวขวาเข้าไปประมาณ ๕๐๐ เมตร

เจดีย์พระบรมสารีริกธาตุเขาค้อ (Khoa Kho Chedi Conaing Relics of the Buddha) อยู่ติดกับหอสมุดนานาชาติเขาค้อ ที่ยอดเจดีย์บรรจุพระบรมสารีริกธาตุที่อัญเชิญมาจากประเทศศรีลังกา สร้างขึ้นเพื่อถวายเป็นพระราชกุศลพระบาทสมเด็จพระเจ้าอยู่หัว ในวโรกาสทรงครองราชย์ ๕๐ ปี ในวันสำคัญทางศาสนา จะมีประชาชนและนักท่องเที่ยว ร่วมกันประกอบพิธีทางศาสนา เช่น พิธีเวียนเทียน

พระตำหนักเขาค้อ (Khoa Kho Hall) ตั้งอยู่บนเขาย่า เป็นอาคารคอนกรีตครึ่งวงกลม มีทั้งหมด ๑๕ ห้อง รูปทรงแปลกตาไปจากพระตำหนักอื่น สามารถขออนุญาตเจ้าหน้าที่เข้าชมบริเวณโดยรอบพระตำหนักได้ บริเวณใกล้กันมีบ้านพักทหารม้าซึ่งเปิดให้นักท่องเที่ยวพักค้างแรมได้ มีร้านค้าสวัสดิการตั้งอยู่ นอกจากนี้ยังมีเส้นทางเดินขึ้นยอดเขาย่าที่สามารถมองเห็นทิวทัศน์เขาค้อโดยรอบได้

หมู่บ้านวัฒนธรรมชาวเขาค้อบ้านเข็กน้อย (Baan Khék Noi Hill Tribe Cultural Village) ตั้งอยู่ที่ตำบลเข็กน้อย หากใช้เส้นทางจากพิษณุโลกตามเส้นทางหลวงหมายเลข ๑๒ เลี้ยวซ้ายระหว่างกม.ที่ ๙๒ - ๙๓ เป็นหมู่บ้านม้งที่ใหญ่ที่สุดในประเทศไทยและมีกิจกรรมท่องเที่ยวซึ่งหาได้ยาก อาทิ เช่น ชมการจำลองวิถีชาวบ้านม้ง ชมการแสดงทางวัฒนธรรม อาทิ วิถีชีวิต ๑๒ เดือนของม้ง รำแคน ระบายกระดัง ระบายลู่ยเดินแบบชุดม้ง และเลือกซื้อผลิตภัณฑ์ของชาวบ้าน อาทิ ผ้าปลากลาย พืชผักการเกษตร เปิดทุกวันเสาร์-อาทิตย์

แก่งบางระจัน (Kaeng Bang Rachan) ตั้งอยู่หมู่ที่ ๖ บ้านหนองแม่นา เป็นแหล่งท่องเที่ยวเชิงนิเวศ มีกิจกรรมพายเรือท่องป่าตามหาแมงกะพรุนน้ำจืดที่พบในประเทศไทยเป็นประเทศที่ ๕ ของโลก ชมผีเสื้อพันธุ์หายาก หลายพันธุ์ที่มักจะออกมาให้เห็นในช่วงเวลา ๐๙.๐๐ – ๑๔.๐๐ น. ราวเดือนมีนาคมถึงเดือนพฤษภาคมของทุกปี การเดินทางจากจังหวัดเพชรบูรณ์ ใช้ทางหลวงหมายเลข ๒๑ (หล่มสัก-สระบุรี) ไปทางอ.หล่มสัก เมื่อถึงสี่แยกบ้านนางั่ว (ประมาณ กม.ที่ ๒๓๘) จะพบทางแยกอยู่ด้านซ้ายเป็นทางขึ้นสู่อำเภอเขาค้อ หมายเลข ๒๒๕๘ ผ่านทางแยกบ้านสะเดาพง ไปหนองแม่นา ๓๐ กม. จะพบที่ทำกรากลุ่มๆ

อุทยานแห่งชาติทุ่งแสลงหลวง (Thung Salang Luang National Park) ตั้งอยู่ที่ตำบลหนองแม่นา อำเภอเขาค้อ มีเนื้อที่ประมาณ ๗๘๙,๐๐๐ ไร่ หรือประมาณ ๑,๒๖๒.๕๕ ตารางกิโลเมตร สภาพป่าประกอบด้วย ป่าดงดิบเขา ป่าดงดิบแล้ง ป่าสนเขา ป่าเต็งรัง ป่าเบญจพรรณ และทุ่งหญ้าขึ้นสลับกันเป็นชั้น ๆ สัตว์ป่าที่พบได้แก่ ช้าง เสือ กวาง ลิง ค่าง หมูป่า กระต่าย กระรอก และนกนานาชาติ

ทุ่งแสลงหลวง (Thung Salang Luang) เป็นทุ่งหญ้าแบบสะวันนา สภาพพื้นที่เป็นที่ราบโล่งใหญ่ เนื้อที่ประมาณ ๑๖ ตารางกิโลเมตร จากสภาพที่เป็นพื้นที่ทุ่งโล่งกว้างใหญ่ มีภูเขาสูงเป็นฉากหลัง มีพันธุ์ไม้ดอกต่าง ๆ และต้นสนสองใบขนาดใหญ่ขึ้นแทรกอยู่มากมาย

แก่งวังน้ำเย็น (Kaeng Wang Nam Yen) เป็นแก่งหินขนาดใหญ่หลายแก่ง ยาวหลายร้อยเมตร ระหว่างแก่งเป็นวังน้ำลึก บริเวณแก่งวังน้ำเย็นมีผีเสื้อให้ชมหลากชนิด

ทุ่งนางพญา (Thung Nang Phaya) สภาพทั่วไปเป็นทุ่งหญ้าแบบสะวันนา ล้อมรอบด้วยป่าสนเขา และป่าดิบเขา ตามกิ่งสนจะพบไม้กาฝากชนิดที่หาชมได้ยาก เช่น เอื้องชะนีและเอื้องคำปากไก่

ทุ่งโนนสน (Thung Non Son) เป็นทุ่งหญ้าแบบสะวันนาสลับกับป่าสนเขา ตั้งอยู่ใจกลางอุทยาน ในช่วงปลายฝนต้นหนาวจะมีดอกไม้หลายชนิดผลัดกันเบ่งบานสะพรั่งเหมาะแก่การเยี่ยมชม

ที่มา : หนังสือประชาสัมพันธ์จังหวัดเพชรบูรณ์

เทศกาลประเพณีท้องถิ่นของจังหวัดเพชรบูรณ์

๑. งานมะขามหวานและงานกาชาดจังหวัดเพชรบูรณ์ มะขามหวานเป็นพืชเศรษฐกิจที่มีชื่อเสียงของจังหวัดเพชรบูรณ์ จนเป็นที่ทราบกันโดยทั่วกันว่าเพชรบูรณ์เป็น “เมืองมะขามหวาน” มีรสหวานสนิท โดยจะมีมากในช่วงเดือนมกราคม-กุมภาพันธ์ของทุกปี ดังนั้นจังหวัดเพชรบูรณ์จึงกำหนดจัดงานมะขามหวานและงานกาชาดในช่วงปลายเดือนมกราคมของทุกปี ภายในงานจะมีการประกวดมะขามหวาน การแสดงทางวัฒนธรรมตลอดจนการเล่นต่างๆ มากมาย

๒. งานศาลสมเด็จพระนเรศวร เดือนมกราคม กิจกรรมโดยสังเขป บวงสรวงดวงวิญญาณสมเด็จพระนเรศวรมหาราช, อนุรักษ์การเล่น, การแข่งขัน

๓. เทศกาลชิมมะขามหวานพันธุ์ตาแป๊ะ เดือนมกราคม กิจกรรมโดยสังเขป ประกวดมะขามหวานพันธุ์ตาแป๊ะ แสดงผลิตภัณฑ์มะขามหวาน

๔. งานบวงสรวงเจ้าพ่อศรีเทพ เดือนกุมภาพันธ์ กิจกรรมโดยสังเขป จัดริ้วขบวนแห่แต่ละหมู่บ้าน, จัดพิธีกรรมบวงสรวงเจ้าพ่อศรีเทพ

๕. งานบุญดอกแหมบาน เดือนกุมภาพันธ์ กิจกรรมโดยสังเขป ประกวดการถักไม้กวาด ประกวดเทพีดอกแหม

๖. เทศกาลอาหารสะอาดรสชาติอร่อย เดือนกุมภาพันธ์ กิจกรรมโดยสังเขป แข่งขันการทำอาหาร, ประกวดอาหาร

๗. งานประเพณีบุญกรรมฟ้า เดือนมีนาคม กิจกรรมโดยสังเขป บูชาผีฟ้า เผาข้าวหลาม

๘. งานบุญมหาชาติ เดือนมีนาคม กิจกรรมโดยสังเขป เทศน์ประวัติพระเวทสันดร

๙. งานบุญพระเวท เดือนมีนาคม กิจกรรมโดยสังเขป เทศน์มหาชาติ

๑๐. ประเพณีสงกรานต์ เดือนเมษายนกิจกรรมโดยสังเขป การละเล่นพื้นบ้าน, รดน้ำดำหัวผู้ใหญ่, ทำบุญตักบาตร ขนทรายไปก่อเจดีย์ในวัด สงฆ์น้ำพระพุทธรูป สวดมนต์

๑๑. บวงสรวงศาลหลักเมือง เดือนเมษายน กิจกรรมโดยสังเขป จัดงานฉลองสมโภชน์ศาลหลักเมือง นครบาลเพชรบูรณ์

๑๒. ประเพณีบุญบั้งไฟ เดือนพฤษภาคม กิจกรรมโดยสังเขป การแสดงพื้นบ้าน, การประกวดบั้งไฟสวยงาม

๑๓. งานเทศกาลขนมจีนและของดีเมืองหล่มเก่า เดือนมิถุนายน กิจกรรมโดยสังเขป แข่งขันทำขนมจีน, กินขนมจีน, ธิดาขนมจีน

๑๔. งานประเพณีอุ้มพระดำน้ำ ในช่วงเทศกาลสารทไทย ชาวเมืองเพชรบูรณ์จะแห่พระพุทธรูปคู่บ้านคู่เมือง คือพระพุทธรูปมหาธรรมราชา ซึ่งเป็นพระพุทธรูปทรงเครื่องสมัยลพบุรี ชาวบ้านพบในแม่น้ำป่าสัก บริเวณหน้าวัดไตรภูมิ จึงได้อัญเชิญมาประดิษฐานในวัด ต่อมาพระพุทธรูปองค์นี้ได้หายไปและมีผู้พบในแม่น้ำตรงที่พบครั้งแรก จึงถือกันว่าเป็นประเพณีของจังหวัดเพชรบูรณ์ เมื่อถึงเทศกาลสารทไทยจะมีการแห่พระพุทธรูปมหาธรรมราชา ไปจนรอบเมืองจนถึงหน้าวัดไตรภูมิ จากนั้นผู้ว่าราชการจังหวัด ซึ่งเป็นตัวแทนของชาวเพชรบูรณ์ จะเป็นผู้อุ้มพระลงดำน้ำทั้งสี่ทิศเพื่อเป็นสิริมงคลของจังหวัด ในวันแรม ๑๕ ค่ำ เดือน ๑๐ ของทุกปี

๑๕. ประเพณีสารทไทย เดือนตุลาคม กิจกรรมโดยสังเขป ตักบาตรด้วยข้าวกระยาสารท

๑๖. ประเพณีออกพรรษาและแข่งเรือ เดือนตุลาคม กิจกรรมโดยสังเขป จัดการแข่งขันเรือพาย ประเภทต่าง ๆ

๑๗. ประเพณีแห่เทียนพรรษา เดือนกรกฎาคม กิจกรรมโดยสังเขป การทำบุญตักบาตร นำเทียนไปถวายพระ

๑๘. งานสารทพรวน เดือนสิงหาคม กิจกรรมโดยสังเขป มีขนมกระยาสารทและทำอาหารคาวหวาน ให้แก่บรรพบุรุษตอนที่ ๔

๑๙. งานบุญกฐิน เดือนพฤศจิกายน กิจกรรมโดยสังเขป ตั้งกองกฐินแต่ละหมู่บ้านแล้วนำมาถวายวัด ต้องมีจีวร เป็นเครื่องประกอบ

๒๐. ประเพณีลอยกระทง เดือนพฤศจิกายน กิจกรรมโดยสังเขป การประกวดร้องเพลง, ประกวดนางนพมาศ, ออกร้านจำหน่ายสินค้า

๒๑. ประเพณีเส็งกลอง ล่องโคมไฟ ไหว้พ่อขุนผาเมือง เป็นประเพณีท้องถิ่นอำเภอหล่มสัก ที่ร่วมกันแข่งขันตีกลองยาวและกลองสองหน้าว่ากลองลูกใดจะมีเสียงไพเราะเพราะพริ้งกว่ากันเรียกว่า “การเส็งกลอง” เป็นการเล่นที่นิยมเล่นกันมาช้านาน ส่วนการล่องโคมไฟนั้นเชื่อกันว่าเป็นการบูชาเทพยดาบนสวรรค์ นิยมเล่นกันในวันออกพรรษา นอกจากนี้ยังมีการละเล่นพื้นเมืองต่างๆ มีอาหารพื้นเมืองที่น่าสนใจอย่างยิ่ง คือ “พาข้าวหย่อง” โดยจะมีการจัดงานบริเวณลานอนุสาวรีย์พ่อขุนผาเมือง

๒๒. งานบุญกวนข้าวทิพย์ เดือนพฤศจิกายน กิจกรรมโดยสังเขป ทำบุญกวนข้าวทิพย์

๒๓. ประเพณีข้าวหลามและของดีอำเภอน้ำหนาว เดือนธันวาคม กิจกรรมโดยสังเขป ประกวดธิดาข้าวหลาม, ประกวดการทำข้าวหลาม

๒๔. ปลายฝนต้นหนาวดูดาวบนดิน บ้านทับเบิก เดือนธันวาคม กิจกรรมโดยสังเขป การละเล่นพื้นเมืองต่าง ๆ

๒๕. ปีใหม่ม้ง เดือนธันวาคม-มกราคม กิจกรรมโดยสังเขปการละเล่นของชาวม้ง เช่น โยนลูกช่วง

๒๖. อบหมอกกอดหนาวดูดาวที่เขาค้อ เดือนธันวาคม – มกราคม กิจกรรมโดยสังเขป ดูดาว, การละเล่นต่าง ๆ โต้ลมหนาว

สินค้าและของฝากของจังหวัดเพชรบูรณ์

มะขามหวาน นับเป็นพืชเศรษฐกิจที่สำคัญอย่างหนึ่งของจังหวัดเพชรบูรณ์ ที่ขึ้นชื่อลือชาว่าเมืองเพชรบูรณ์ คือ “เมืองมะขามหวาน” ผลิตภัณฑ์แปรรูปจากมะขามหวาน ปัจจุบันนอกจากนี้จะมีมะขามหวานรสชาติดี ให้รับประทานแล้ว ยังมีผลิตภัณฑ์แปรรูปจากมะขามหวานเป็นของฝากของที่ระลึกจากเมืองเพชรบูรณ์ได้อีก เช่น มะขามแก้ว ท็อฟฟี่มะขาม มะขามคลุก มะขามหยี ฯลฯ สามารถหาซื้อได้ตามร้านขายของฝากทั่วไป

ไก่ย่างวิเชียรบุรี เป็นอาหารที่ขึ้นชื่ออีกอย่างหนึ่งของจังหวัดเพชรบูรณ์มีลักษณะพิเศษ คือ เนื้อไก่ จะสุกอย่างสม่ำเสมอ ลักษณะเหลืองกรอบน่ารับประทาน มีจำหน่ายอยู่บริเวณสามแยกอำเภอวิเชียรบุรี

ขนมจีนหล่มเก่า ซึ่งเป็นอาหารพื้นบ้านที่ขึ้นชื่ออีกชนิดหนึ่ง นักท่องเที่ยวที่มาถึงเพชรบูรณ์ ส่วนใหญ่ ต้องไปลองลิ้มชิมรสขนมจีน และซื้อหาไปเป็นของฝาก ปัจจุบันมีขนมจีนเส้นสด และสมุนไพรหลากหลายชนิด ซึ่งมีจำหน่าย ณ อำเภอลำสักและอำเภอลำหล่มเก่า

ทรัพยากรธรรมชาติของจังหวัดเพชรบูรณ์

ป่าไม้ของจังหวัดเพชรบูรณ์ เป็นป่าดงดิบ ป่าเต็งรัง ป่าสนและป่าเบญจพรรณ ซึ่งส่วนใหญ่แล้วจะเป็น ป่าเบญจพรรณ จากข้อมูลการแปลภาพถ่ายดาวเทียม จังหวัดเพชรบูรณ์ ระหว่างปี พ.ศ.๒๕๓๑-๒๕๕๑ พบว่ามีพื้นที่ป่าไม้เหลืออยู่ประมาณ ๒,๕๔๔,๐๕๐ ไร่ หรือร้อยละ ๓๒.๑๓ ของพื้นที่จังหวัด ดังตารางต่อไปนี้

ปี พ.ศ.	เนื้อที่ทั้งหมดของจังหวัด (ไร่)	เนื้อที่ป่าไม้ของพื้นที่จังหวัด	
		ไร่	ร้อยละ
๒๕๓๑	๗,๙๑๗,๗๒๖.๕๐	๑,๘๕๐,๖๒๕.๐๐	๒๓.๓๗
๒๕๓๒	๗,๙๑๗,๗๒๖.๕๐	๑,๘๔๕,๐๐๐.๐๐	๒๓.๓๐
๒๕๓๔	๗,๙๑๗,๗๒๖.๕๐	๑,๗๐๗,๕๐๐.๐๐	๒๑.๕๗
๒๕๓๖	๗,๙๑๗,๗๒๖.๕๐	๑,๖๑๖,๒๕๐.๐๐	๒๐.๔๑
๒๕๓๘	๗,๙๑๗,๗๒๖.๕๐	๑,๕๗๕,๖๒๕.๐๐	๑๙.๙๑
๒๕๔๑	๗,๙๑๗,๗๒๖.๕๐	๑,๕๓๕,๐๐๐.๐๐	๑๙.๓๙
๒๕๔๓	๗,๙๑๗,๗๒๖.๕๐	๒,๔๗๑,๘๗๕.๐๐	๓๑.๕๙
๒๕๔๗	๗,๙๑๗,๗๒๖.๕๐	๒,๒๘๑,๖๐๒.๐๐	๒๘.๘๒
๒๕๔๘	๗,๙๑๗,๗๒๖.๕๐	๒,๒๖๔,๘๐๖.๒๕	๒๘.๖๐
๒๕๔๙	๗,๙๑๗,๗๒๖.๕๐	๒,๒๖๐,๑๐๐.๐๐	๒๘.๕๔
๒๕๕๑	๗,๙๑๗,๗๒๖.๕๐	๒,๕๔๔,๑๕๐.๐๐	๓๒.๑๓

หมายเหตุ: เนื้อที่ป่าไม้ หมายถึง เนื้อที่ป่าชนิดต่าง ๆ ได้แก่ ป่าดงดิบ ป่าสน ป่าชายเลน ป่าเบญจพรรณ ป่าเต็งรัง ป่าเต็งรังแคระแกรน ป่าพรุ ป่าชายหาด เป็นต้น ไม่ว่าจะอยู่ในเขตป่าสงวนแห่งชาติ อุทยานแห่งชาติ เขตรักษาพันธุ์สัตว์ป่าโครงการ และพื้นที่ใหญ่กว่า ๕ เฮกเตอร์ (๓.๑๒๕ ไร่) โดยมีเรือนยอดต้นไม้สูงอย่างน้อย ๕.๐๐ เมตร ปกคลุมมากกว่าร้อยละ ๑๐ ของพื้นที่

ป่าสงวนแห่งชาติในท้องที่จังหวัดเพชรบูรณ์

ลำดับ	รายชื่อป่าสงวนแห่งชาติ	เนื้อที่ (ไร่)	จำแนกเขตการใช้ประโยชน์ (ไร่)		
			เพื่อการเกษตร (โซน A)	เพื่อเศรษฐกิจ (โซน E)	เพื่ออนุรักษ์ (โซน C)
๑	ป่าน้ำหนาว	๕๓๓,๑๒๕.๐๐	-	๑๔,๗๒๒.๗๒	๕๑๘,๔๐๒.๒๘
๒	ป่าวังโป่ง ชนแดน และ ป่าวังกำแพง	๕๙๐,๐๐๐.๐๐	-	๓๒๖,๕๒๖.๖๔	๒๖๓,๔๗๓.๓๖
๓	ป่าตะแบกและป่าห้วยใหญ่	๓๑๓,๑๒๕.๐๐	-	๑๕,๑๙๓.๗๕	๒๙๗,๙๓๑.๒๕
๔	ป่าห้วยหินและป่าคลองตีบ	๓๑๕,๕๙๓.๐๐	-	๕๕,๑๒๕.๐๐	๒๖๐,๔๖๘.๐๐
๕	ป่าสองข้างทางสายชัยวิบูลย์	๕๑๓,๐๕๐.๐๐	๑๘๔,๔๒๕.๐๐	๓๒๓,๗๔๓.๕๙	๔,๘๘๑.๔๑
๖	ป่าลุ่มแม่น้ำป่าสัก	๑๔๘,๔๘๗.๐๐	-	๓๐,๘๕๐.๐๐	๑๑๗,๖๓๗.๐๐
๗	ป่าห้วยโจนและป่าวังสาร	๔๔,๕๕๐.๐๐	-	๕,๓๓๒.๘๒	๓๙,๒๑๗.๑๘
๘	ป่าลุ่มแม่น้ำป่าสักฝั่งซ้าย	๒๓๖,๗๕๐.๐๐	-	๓๒,๖๔๖.๗๗	๒๐๔,๑๐๓.๒๓
๙	ป่าลำกงและป่าคลองตะโก	๑๑๒,๙๕๐.๐๐	-	๓,๑๘๒.๕๙	๑๐๙,๗๖๗.๔๑
๑๐	ป่าฝั่งซ้ายแม่น้ำป่าสัก	๕๓๘,๒๐๐.๐๐	๗๙,๔๕๐.๐๐	๒๑๙,๐๖๘.๗๕	๒๓๙,๖๘๑.๒๕
๑๑	ป่าโคกชำซาง	๕๒,๒๗๕.๐๐	-	๒๓,๗๕๐.๐๐	๒๘,๕๒๕.๐๐
๑๒	ป่าเขาปางก่อและป่าวังชมภู	๔๓๘,๔๖๙.๐๐	-	๖๐,๗๐๖.๒๕	๓๗๗,๗๖๒.๗๕
๑๓	ป่าเขาโปกหล่น	๑๑๖,๘๘๑.๐๐	-	๒๒,๕๕๒.๗๕	๙๔,๓๒๘.๒๕
	รวม	๓,๙๕๓,๔๕๕.๐๐	๒๖๓,๘๗๕.๐๐	๑,๑๓๓,๔๐๑.๖๓	๒,๕๕๖,๑๗๗.๓๗
	คิดเป็นร้อยละของพื้นที่จังหวัด	๔๙.๙๓	๓.๓๓	๑๔.๓๑	๓๒.๒๘

ป่าอนุรักษ์ตามกฎหมายท้องที่จังหวัดเพชรบูรณ์

ลำดับ	ประเภท	เขตพื้นที่	เนื้อที่ (ไร่)	ทับซ้อน ป่าสงวนแห่งชาติ
๑	อุทยานแห่งชาติน้ำหนาว	น้ำหนาว	๔๓๖,๘๗๕.๐๐	ป่าน้ำหนาว
๒	อุทยานแห่งชาติทุ่งแสลงหลวง	เขาค้อ	๑๗๕,๖๒๕.๐๐	ป่าเขาปางก่อ/ป่าวังชมภู
๓	อุทยานแห่งชาติตาดหมอก	เมือง	๑๘๑,๒๕๐.๐๐	ป่าตะแบก/ห้วยใหญ่
๔	อุทยานแห่งชาติเขาค้อ	เขาค้อ, หล่มเก่า, เมืองฯ	๓๐๑,๖๙๘.๐๐	ป่าเขาโปกหล่น/ ป่าเขาปางก่อ/ป่าวังชมภู
๕	เขตรักษาพันธุ์สัตว์ป่าตะแบก- ห้วยใหญ่	เมือง, หนองไผ่, บึงสามพัน	๑๘๓,๖๗๘.๕๐	-ป่าตะแบก/ห้วยใหญ่ -ป่าห้วยหิน/คลองตีบ -ป่าลำกง/คลองตะโก -ป่าฝั่งซ้ายแม่น้ำป่าสัก
๖	เขตรักษาพันธุ์สัตว์ป่าภูผาแดง	หล่มสัก	๑๔๖,๘๔๕.๐๐	ป่าลุ่มน้ำป่าสักฝั่งซ้าย
๗	เขตห้ามล่าสัตว์ป่าเขาค้อ	เขาค้อ	๒๗,๒๐๐.๐๐	ป่าเขาปางก่อ/ป่าวังชมภู
๘	เขตห้ามล่าสัตว์ป่าวังโป่ง-ชนแดน	วังโป่ง	๙๒,๕๐๐.๐๐	ป่าวังโป่ง/ชนแดน/ วังกำแพง
	รวม		๑,๕๕๕,๖๗๑.๕๐	

สวนรุกขชาติในเขตจังหวัดเพชรบูรณ์

ลำดับ	ประเภท	เขตพื้นที่	เนื้อที่ (ไร่)	ทับซ้อน ป่าสงวนแห่งชาติ
๑	สวนรุกขชาติซับชมภู	หนองไผ่	๑๘๐.๐๐	-
๒	สวนรุกขชาติเมืองราด	หล่มสัก	๔๗.๐๐	-
รวม			๒๒๗.๐๐	

สรุปข้อมูลพื้นที่ป่าไม้แต่ละประเภทในเขตจังหวัดเพชรบูรณ์

ลำดับ	ประเภท	จำนวน (แห่ง)	พื้นที่ (ไร่)
๑	ป่าสงวนแห่งชาติ	๑๓	๓,๙๕๓,๔๕๕.๐๐
๒	อุทยานแห่งชาติ	๔	๑,๐๙๕,๔๔๘.๐๐
๓	วนอุทยานแห่งชาติ	-	-
๔	สวนรุกขชาติ	๒	๒๒๗.๐๐
๕	เขตรักษาพันธุ์สัตว์ป่า	๒	๓๓๐,๕๒๓.๕๐
๖	เขตห้ามล่าสัตว์ป่า	๒	๑๑๙,๗๐๐.๐๐

ที่มา: สำนักงานทรัพยากรธรรมชาติและสิ่งแวดล้อมจังหวัดเพชรบูรณ์ ข้อมูล ณ วันที่ ๒๙ มีนาคม ๒๕๕๖

แร่ธาตุ จากสภาพภูมิประเทศของจังหวัดเพชรบูรณ์ ส่วนใหญ่เป็นภูเขาจึงมีแหล่งแร่กระจายอยู่ทั่วไป แร่ที่สำคัญ ได้แก่ ทองคำ หินปูน เอนดิไซต์ เหล็ก โดโลไมต์ แกรนิต บะซอลต์ และน้ำมัน ปิโตรเลียม เป็นต้น โดยมีการขุดเจาะน้ำมันดิบที่อำเภอวิเชียรบุรี

ปริมาณแร่ที่ผลิตได้ จำแนกตามชนิดแร่ ปี พ.ศ. ๒๕๕๓ - ๒๕๕๕

ลำดับ	ชนิดแร่	จำนวนที่ผลิตได้/ปี (เมตริกตัน)		
		ปี ๒๕๕๓	ปี ๒๕๕๔	ปี ๒๕๕๕
๑	หินปูน (หินอุตสาหกรรมชนิดก่อสร้าง)	๑,๔๖๗,๗๐๐.๘๙	๒,๐๒๒,๓๑๗.๘๐	๑,๘๒๗,๗๔๘.๘๐
๒	เอนดิไซต์ (หินอุตสาหกรรมชนิดก่อสร้าง)	๔๓๙,๑๔๔.๐๐	๓๕๓,๖๔๐.๐๐	๒๔๖,๗๑๒.๐๐
๓	โดโลไมต์	๑๖,๐๐๐.๐๐	๑๕,๐๐๐.๐๐	๑๘,๐๐๐.๐๐
๔	แกรนิต (หินประดับ)	-	-	-
๕	เหล็ก	๓,๐๐๐.๐๐	๑๕,๐๐๐.๐๐	๒,๓๐๐.๐๐
๖	ทองคำ	๕,๖๒๖,๖๐๗.๒๑	๗,๖๔๒,๘๗๓.๒๙	๕,๖๕๙,๓๐๒.๐๓
๗	น้ำมันปิโตรเลียม			

ที่มา: สำนักงานอุตสาหกรรมจังหวัดเพชรบูรณ์ ข้อมูล ณ วันที่ ๔ เมษายน ๒๕๕๖

ดิน จากลักษณะทางธรณีวิทยาและสภาพภูมิประเทศของจังหวัดเพชรบูรณ์ ทำให้ทรัพยากรดินมีหลายชนิด แบ่งเป็นดินที่ราบลุ่มแม่น้ำและลานตะพักลำน้ำ ประมาณร้อยละ ๕๓ ของพื้นที่ ซึ่งเป็นดินที่มีความอุดมสมบูรณ์ปานกลางถึงระดับสูง มีสภาพเหมาะแก่การทำการเกษตรกรรม เป็นดินภูเขาและเนินเขา ประมาณ ร้อยละ ๔๗ ของพื้นที่

แหล่งน้ำ จังหวัดเพชรบูรณ์ มีแม่น้ำป่าสักเป็นแม่น้ำสายหลักของจังหวัดไหลผ่านตอนกลางของจังหวัด โดยไหลผ่านถึง ๗ อำเภอ ของจังหวัดเพชรบูรณ์จากทิศเหนือสู่ทิศใต้ และไหลไปรวมกับแม่น้ำเจ้าพระยา ที่จังหวัดพระนครศรีอยุธยา และเนื่องจากจังหวัดเพชรบูรณ์มีเทือกเขาล้อมรอบ จึงทำให้เกิดลำธารสายสั้น ๆ มากมาย แหล่งน้ำในจังหวัดมีทั้งสิ้น ๓๙๘ แห่ง ดังนี้

จำนวนแหล่งน้ำ จำแนกตามประเภทแหล่งน้ำ แยกเป็นรายอำเภอ

อำเภอ	รวม	ประเภทแหล่งน้ำ				
		อ่างเก็บน้ำ		ฝายคอนกรีต	สระ/หนอง/ บึง	คู/คลอง
		ขนาดกลาง	ขนาดเล็ก			
เมือง	๗๕	๓	๓	๑๑	๑๖	๔๒
หล่มสัก	๕๓	๑	๒	๑๒	๒๑	๑๗
หล่มเก่า	๒๖	-	๒	๒	๑๘	๔
ชนแดน	๔๔	-	๑	๔	๖	๓๓
หนองไผ่	๓๕	-	๓	๓	๖	๒๓
บึงสามพัน	๓๔	-	๒	๓	๖	๒๓
วิเชียรบุรี	๖๔	-	๑	๖	๘	๔๙
ศรีเทพ	๓๔	-	-	๔	๕	๒๕
น้ำหนาว	-	-	-	-	-	-
เขาค้อ	๑๖	-	๑๕	๑	-	-
วังโป่ง	๑๗	-	๑	๕	๒	๙
รวม	๓๙๘	๔	๓๐	๕๑	๘๘	๒๒๕

การเกษตรกรรม ประชากรส่วนใหญ่ของจังหวัดเพชรบูรณ์ประกอบอาชีพเกษตรกรรม ซึ่งพืชเศรษฐกิจที่สำคัญ ได้แก่ ข้าว ข้าวโพดเลี้ยงสัตว์ ข้าวฟ่างเลี้ยงสัตว์ ถั่วเขียวฝวมัน ถั่วเหลือง และพืชผักต่าง ๆ นอกจากนี้ยังมีไม้ผลเศรษฐกิจ ที่สำคัญ คือ มะขามหวาน ส่วนพืชผัก ถือว่าเป็นแหล่งปลูกผักที่สำคัญจังหวัดหนึ่งในภาคเหนือ พร้อมทั้งเป็นศูนย์กลางการกระจายสินค้าพืชผักไปยังภูมิภาคอื่น ๆ นอกจากการเกษตรแล้ว ประชากรในจังหวัดยังทำอาชีพด้านปศุสัตว์อีกด้วย ดังนี้

แสดงข้อมูลด้านการเกษตรกรรมของจังหวัดเพชรบูรณ์ ปี ๒๕๕๕

ลำดับ	รายการ	จำนวนเกษตรกร (ครัวเรือน)	เนื้อที่เพาะปลูก (ไร่)	ผลผลิตที่ได้ (กิโลกรัม)
๑.	ข้าวนาปี	๔๑,๔๙๕	๑,๒๗๕,๖๒๔.๗๕	๖๑๑,๕๘๘,๕๓๑.๗๕
๒.	ข้าวนาปรัง	๘,๐๑๓	๒๐๑,๖๒๓.๗๕	๗๖,๔๙๑,๓๒๓.๕๐
๓.	ข้าวโพดเลี้ยงสัตว์	๓๗,๕๖๐	๙๗๕,๗๒๓.๐๐	๘๒๒,๑๐๙,๙๔๐.๐๐
๔.	ข้าวฟ่างเลี้ยงสัตว์	๔๕๖	๘,๐๖๐.๐๐	๙๒,๒๕๐.๐๐
๕.	ถั่วเขียวฝวมัน	๖,๕๔๘	๑๒๐,๙๘๒.๐๐	๑๐,๕๒๒,๔๗๐.๓๕
๖.	ถั่วเขียวฝวดำ	๑,๓๒๑	๔๗,๒๖๖.๐๐	๖,๐๐๕,๕๒๑.๒๐
๗.	ยาสูบ	๔,๑๔๗	๒๖,๐๖๑.๐๐	๓,๓๕๔,๒๘๘.๐๐
๘.	อ้อยโรงงาน	๘,๕๓๘	๓๔๕,๕๐๐.๐๐	๒,๒๔๕,๗๙๙,๒๔๙.๐๐
๙.	มันสำปะหลังโรงงาน	๑๐,๘๗๔	๒๒๓,๖๙๐.๐๐	๔๕๖,๕๕๗,๖๙๔.๐๐
๑๐.	พืชผักต่าง ๆ	๑๐,๘๓๒	๘๓,๔๐๔.๒๕	๒๔๒,๘๖๑,๑๓๐.๑๐

ที่มา: สำนักงานเกษตรจังหวัดเพชรบูรณ์ ณ เดือนเมษายน ๒๕๕๖

แสดงข้อมูลด้านการปศุสัตว์ของจังหวัดเพชรบูรณ์ ปี ๒๕๕๕

ลำดับ	รายการ	จำนวน
๑.	โคเนื้อ	๘๕,๙๑๑ ตัว
๒.	โคนม	๒,๔๙๑ ตัว
๓.	กระบือ	๔,๑๖๓ ตัว
๔.	สุกร	๖๖,๙๐๑ ตัว
๕.	สัตว์ปีก (เปิดและไก่)	๕,๓๘๐,๐๓๖ ตัว
๖.	แพะ	๙,๒๖๘ ตัว
๗.	แกะ	๑,๑๔๖ ตัว

ที่มา: สำนักงานปศุสัตว์จังหวัดเพชรบูรณ์ ณ เดือนเมษายน ๒๕๕๖

การศึกษาของจังหวัดเพชรบูรณ์ จังหวัดเพชรบูรณ์ได้แบ่งพื้นที่เขตการศึกษาออกเป็น ๔ เขต ประกอบด้วย

- เขตพื้นที่การศึกษาประถมศึกษาเพชรบูรณ์ เขต ๑ ตั้งอยู่ที่ อำเภอเมืองเพชรบูรณ์
พื้นที่รับผิดชอบ คือ อำเภอเมือง ชนแดน และวังโป่ง
 - เขตพื้นที่การศึกษาประถมศึกษาเพชรบูรณ์ เขต ๒ ตั้งอยู่ที่ อำเภอหล่มสัก
พื้นที่รับผิดชอบ คือ อำเภอหล่มสัก หล่มเก่า เขาค้อ และน้ำหนาว
 - เขตพื้นที่การศึกษาประถมศึกษาเพชรบูรณ์ เขต ๓ ตั้งอยู่ที่ อำเภอบึงสามพัน
พื้นที่รับผิดชอบ คือ อำเภอหนองไผ่ บึงสามพัน วิเชียรบุรี และศรีเทพ
 - เขตพื้นที่ศึกษามัธยมศึกษา เขต ๔๐ เพชรบูรณ์ ตั้งอยู่ที่ ศาลากลางจังหวัดเพชรบูรณ์
พื้นที่รับผิดชอบ คือ โรงเรียนมัธยมศึกษาในเขตจังหวัดเพชรบูรณ์
- นอกจากนี้จังหวัดเพชรบูรณ์ยังมีวิทยาลัยการอาชีวศึกษา จำนวน ๒ แห่ง คือ
วิทยาลัยเทคนิคเพชรบูรณ์ และวิทยาลัยสารพัดช่างเพชรบูรณ์

สำนักงานเขตพื้นที่การศึกษาประถมศึกษาเพชรบูรณ์ เขต ๑

จำนวนโรงเรียน

อำเภอ	จำนวนโรงเรียน		รวม	หมายเหตุ
	ระดับประถมศึกษา	ระดับมัธยมศึกษา		
อ.เมืองฯ	๕๖	๒๕	๘๑	
อ.ชนแดน	๓๘	๑๒	๕๐	
อ.วังโป่ง	๑๓	๘	๒๑	
รวม	๑๐๗	๔๕	๑๕๒	

จำนวนศูนย์เครือข่ายพัฒนาคุณภาพการศึกษาในสังกัด

ลำดับที่	รายชื่อศูนย์เครือข่ายพัฒนาคุณภาพการศึกษา	หมายเหตุ
๑	กลุ่มโรงเรียนในเมือง	อำเภอเมืองเพชรบูรณ์
๒	กลุ่มโรงเรียนท่าพล-นางั่ว	อำเภอเมืองเพชรบูรณ์
๓	กลุ่มโรงเรียนห้วยใหญ่	อำเภอเมืองเพชรบูรณ์
๔	กลุ่มโรงเรียนบ้านโคกตมุลเหล็ก	อำเภอเมืองเพชรบูรณ์
๕	กลุ่มโรงเรียนเอราวัณตาดหมอก	อำเภอเมืองเพชรบูรณ์
๖	กลุ่มโรงเรียนบ้านโตกนายมขอนแก่นไพร	อำเภอเมืองเพชรบูรณ์
๗	กลุ่มโรงเรียนวังชมภู	อำเภอเมืองเพชรบูรณ์
๘	กลุ่มโรงเรียนห้วยสะแก-ระวีง	อำเภอเมืองเพชรบูรณ์
๙	กลุ่มโรงเรียนเพชรชนแดน	อำเภอชนแดน
๑๐	กลุ่มโรงเรียนท่าข้าม	อำเภอชนแดน
๑๑	กลุ่มโรงเรียนลาดแค	อำเภอชนแดน
๑๒	กลุ่มโรงเรียนดงขุย	อำเภอชนแดน
๑๓	กลุ่มโรงเรียนเพชร-วังโป่ง	อำเภอวังโป่ง
๑๔	กลุ่มโรงเรียนท้ายดง-วังหิน	อำเภอวังโป่ง

จำนวนข้าราชการครูสายผู้บริหารและสายปฏิบัติการ

ลำดับ	ตำแหน่ง	จำนวน/คน	หมายเหตุ
๑	ผู้อำนวยการเชี่ยวชาญพิเศษ	-	
๒	ผู้อำนวยการเชี่ยวชาญ	-	
๓	ผู้อำนวยการชำนาญการพิเศษ	๑๒๗	
๔	ผู้อำนวยการชำนาญการ	๑๓	
๕	ผู้อำนวยการ	๑	
๖	รองผู้อำนวยการชำนาญการพิเศษ	๑๑	
๗	รองผู้อำนวยการชำนาญการ	๖	
๘	รองผู้อำนวยการ	๑	
๖	ครูเชี่ยวชาญ	๑	
๗	ครูชำนาญการพิเศษ	๖๗๓	
๘	ครูชำนาญการ	๕๘๕	
๙	ครู	๑๓๑	
๑๐	ครูผู้ช่วย	๖๐	
	รวม	๑,๖๐๙	

จำนวนนักเรียน จำแนกตามชั้น เพศ และห้องเรียน

ระดับชั้น	จำนวนนักเรียน			จำนวนห้องเรียน
	ชาย	หญิง	รวม	
อนุบาล ๑	๑,๐๙๓	๙๙๐	๒,๐๘๓	๑๕๖
อนุบาล ๒	๑,๐๙๕	๑,๐๓๗	๒,๑๓๒	๑๕๗
รวมก่อนประถมศึกษา	๒,๑๘๘	๒,๐๒๗	๔,๒๑๕	๓๑๓
ประถมศึกษาปีที่ ๑	๑,๓๑๖	๑,๑๓๑	๒,๔๔๗	๑๖๕
ประถมศึกษาปีที่ ๒	๑,๒๑๓	๑,๑๘๕	๒,๓๙๘	๑๖๓
ประถมศึกษาปีที่ ๓	๑,๒๖๘	๑,๑๗๑	๒,๔๓๙	๑๖๕
ประถมศึกษาปีที่ ๔	๑,๑๘๑	๑,๑๖๗	๒,๓๔๘	๑๖๖
ประถมศึกษาปีที่ ๕	๑,๒๖๙	๑,๒๑๙	๒,๔๘๘	๑๖๖
ประถมศึกษาปีที่ ๖	๑,๓๘๔	๑,๑๗๙	๒,๕๖๓	๑๖๗
รวมประถมศึกษา	๗,๖๓๑	๗,๐๕๒	๑๔,๖๘๓	๙๙๒
มัธยมศึกษาปีที่ ๑	๖๘๓	๕๖๒	๑,๒๔๕	๕๑
มัธยมศึกษาปีที่ ๒	๖๓๖	๕๓๘	๑,๑๗๔	๕๔
มัธยมศึกษาปีที่ ๓	๖๔๑	๕๑๗	๑,๑๕๘	๕๑
รวมมัธยมศึกษาตอนต้น	๑,๙๖๐	๑,๖๑๗	๓,๕๗๗	๑๕๖
รวมทั้งสิ้น	๑๑,๗๗๙	๑๐,๖๙๖	๒๒,๔๗๕	๑,๔๖๑

ที่มา: สำนักงานเขตพื้นที่การศึกษาเพชรบูรณ์ เขต ๑ ข้อมูล ณ วันที่ ๕ เมษายน ๒๕๕๖

สำนักงานเขตพื้นที่การศึกษาประถมศึกษาเพชรบูรณ์ เขต ๒

จำนวนโรงเรียน

อำเภอ	จำนวนโรงเรียน		รวม	หมายเหตุ
	ระดับประถมศึกษา	ระดับมัธยมศึกษา		
อ.หล่มสัก	๖๐	๒๔	๘๔	
อ.หล่มเก่า	๓๒	๑๔	๔๖	
อ.เขาค้อ	๔	๗	๑๑	
อ.น้ำหนาว	๗	๗	๑๔	
รวม	๑๐๓	๕๒	๑๕๕	

จำนวนศูนย์เครือข่ายพัฒนาคุณภาพการศึกษาในสังกัด

ลำดับที่	รายชื่อศูนย์เครือข่ายพัฒนาคุณภาพการศึกษา	หมายเหตุ
๑	ศูนย์เครือข่ายพัฒนาคุณภาพการศึกษาน้ำก้อหนองไขว่	อำเภอหล่มสัก
๒	ศูนย์เครือข่ายพัฒนาคุณภาพการศึกษาน้ำซุ่น	อำเภอหล่มสัก
๓	ศูนย์เครือข่ายพัฒนาคุณภาพการศึกษาหล่มสักตาลเดี่ยว	อำเภอหล่มสัก
๔	ศูนย์เครือข่ายพัฒนาคุณภาพการศึกษาปากช่อง	อำเภอหล่มสัก
๕	ศูนย์เครือข่ายพัฒนาคุณภาพการศึกษาลานป่า	อำเภอหล่มสัก
๖	ศูนย์เครือข่ายพัฒนาคุณภาพการศึกษาหลักเมือง	อำเภอหล่มสัก
๗	ศูนย์เครือข่ายพัฒนาคุณภาพการศึกษาน้ำกลางข้างตะลูด	อำเภอหล่มสัก
๘	ศูนย์เครือข่ายพัฒนาคุณภาพการศึกษาตัวห้วยไร่	อำเภอหล่มสัก
๙	ศูนย์เครือข่ายพัฒนาคุณภาพการศึกษาร้อยบุญหลง	อำเภอหล่มสัก
๑๐	ศูนย์เครือข่ายพัฒนาคุณภาพการศึกษาวังบาล	อำเภอหล่มเก่า
๑๑	ศูนย์เครือข่ายพัฒนาคุณภาพการศึกษาศีลาตาดกลอย	อำเภอหล่มเก่า
๑๒	ศูนย์เครือข่ายพัฒนาคุณภาพการศึกษานินเกาะแซง	อำเภอหล่มเก่า
๑๓	ศูนย์เครือข่ายพัฒนาคุณภาพการศึกษานินฮาวนาซ่า	อำเภอหล่มเก่า
๑๔	ศูนย์เครือข่ายพัฒนาคุณภาพการศึกษาล่มเก่า	อำเภอหล่มเก่า
๑๕	ศูนย์เครือข่ายพัฒนาคุณภาพการศึกษาน้ำหนาว	อำเภอน้ำหนาว
๑๖	ศูนย์เครือข่ายพัฒนาคุณภาพการศึกษาวังกวางหลักด่าน	อำเภอน้ำหนาว
๑๗	ศูนย์เครือข่ายพัฒนาคุณภาพการศึกษาท่งสนเข็ก	อำเภอเขาค้อ
๑๘	ศูนย์เครือข่ายพัฒนาคุณภาพการศึกษาเขาค้อ	อำเภอเขาค้อ

จำนวนข้าราชการครูสายผู้บริหารและสายปฏิบัติการ

ลำดับ	ตำแหน่ง	จำนวน/คน	หมายเหตุ
๑	ผู้อำนวยการเชี่ยวชาญพิเศษ	-	
๒	ผู้อำนวยการเชี่ยวชาญ	๒	
๓	ผู้อำนวยการชำนาญการพิเศษ	๑๓๑	
๔	ผู้อำนวยการชำนาญการ	๑๒	
๕	ผู้อำนวยการ	-	
๖	ครูเชี่ยวชาญ/ศึกษานิเทศก์	๒	
๗	ครูชำนาญการพิเศษ/ศึกษานิเทศก์	๘๙๘	
๘	ครูชำนาญการ/ศึกษานิเทศก์	๓๙๘	
๙	ครู/ศึกษานิเทศก์	๙๗	
๑๐	ครูผู้ช่วย	๓๖	
รวม		๑,๕๗๖	

จำนวนนักเรียน จำแนกตามชั้น เพศ และห้องเรียน

ระดับชั้น	จำนวนนักเรียน			จำนวนห้องเรียน
	ชาย	หญิง	รวม	
อนุบาล ๑	๙๔๐	๘๔๐	๑,๗๘๐	๑๖๒
อนุบาล ๒	๑,๐๒๑	๘๘๔	๑,๙๐๕	๑๖๗
รวมก่อนประถมศึกษา	๑,๙๖๑	๑,๗๒๔	๓,๖๘๕	
ประถมศึกษาปีที่ ๑	๑,๒๒๙	๑,๑๑๗	๒,๓๔๖	๑๗๓
ประถมศึกษาปีที่ ๒	๑,๑๑๙	๑,๐๓๖	๒,๑๕๕	๑๗๑
ประถมศึกษาปีที่ ๓	๑,๑๗๙	๑,๐๗๐	๒,๒๔๙	๑๗๓
ประถมศึกษาปีที่ ๔	๑,๐๒๓	๙๕๓	๑,๙๗๖	๑๖๘
ประถมศึกษาปีที่ ๕	๑,๐๙๔	๙๙๕	๒,๐๘๙	๑๖๕
ประถมศึกษาปีที่ ๖	๑,๑๕๗	๑,๐๔๗	๒,๒๐๔	๑๗๐
รวมประถมศึกษา	๖,๘๐๑	๖,๒๑๘	๑๓,๐๑๙	
มัธยมศึกษาปีที่ ๑	๖๗๒	๕๘๘	๑,๒๖๐	๖๑
มัธยมศึกษาปีที่ ๒	๕๙๔	๕๘๐	๑,๑๗๔	๕๘
มัธยมศึกษาปีที่ ๓	๖๑๔	๕๘๑	๑,๑๙๕	๕๙
รวมมัธยมศึกษาตอนต้น	๓,๕๘๐	๓,๒๒๙	๖,๘๐๙	
มัธยมศึกษาปีที่ ๔	๑๖๖	๒๐๑	๓๖๗	๑๒
มัธยมศึกษาปีที่ ๕	๑๐๑	๑๔๑	๒๔๒	๑๐
มัธยมศึกษาปีที่ ๖	๙๑	๑๒๐	๒๑๑	๙
รวมมัธยมศึกษาตอนปลาย	๓,๒๖๘	๒,๙๙๒	๖,๒๖๐	
รวมทั้งสิ้น	๑๑,๐๐๐	๑๐,๑๕๓	๒๑,๑๕๓	๑,๕๕๘

ที่มา: สำนักงานเขตพื้นที่การศึกษาเพชรบูรณ์ เขต ๒ ข้อมูล ณ วันที่ ๑ พฤษภาคม ๒๕๕๖

สำนักงานเขตพื้นที่การศึกษาประถมศึกษาเพชรบูรณ์ เขต ๓

จำนวนโรงเรียน

อำเภอ	จำนวนโรงเรียน		รวม	หมายเหตุ
	ระดับประถมศึกษา	ระดับมัธยมศึกษา/ ขยายโอกาส		
อ.หนองไผ่	๔๖	๑๔	๖๐	
อ.บึงสามพัน	๒๑	๑๗	๓๘	
อ.วิเชียรบุรี	๓๙	๒๕	๖๔	
อ.ศรีเทพ	๒๖	๑๔	๔๐	
รวม	๑๓๒	๗๐	๒๐๒	

จำนวนศูนย์เครือข่ายพัฒนาคุณภาพการศึกษาในสังกัด

ลำดับที่	รายชื่อศูนย์เครือข่ายพัฒนาคุณภาพการศึกษา	หมายเหตุ
๑	ศูนย์พัฒนาวิชาการท่าโรงโคกปรัง	อำเภอวิเชียรบุรี
๒	ศูนย์พัฒนาวิชาการสระประดู่	อำเภอวิเชียรบุรี
๓	ศูนย์พัฒนาวิชาการพุเตยพุดาม	อำเภอวิเชียรบุรี
๔	ศูนย์พัฒนาวิชาการวังใหญ่ภูน้ำหยด	อำเภอวิเชียรบุรี
๕	ศูนย์พัฒนาวิชาการซบสมบูรณ์ซบน้อย	อำเภอวิเชียรบุรี
๖	ศูนย์พัฒนาวิชาการบ่อรัง	อำเภอวิเชียรบุรี
๗	ศูนย์พัฒนาวิชาการน้ำร้อนยางสาว	อำเภอวิเชียรบุรี
๘	ศูนย์พัฒนาวิชาการโคกสะอาดสระกรวดประดู่งาม	อำเภอศรีเทพ
๙	ศูนย์พัฒนาวิชาการศรีเทพหนองอ่างทอย	อำเภอศรีเทพ
๑๐	ศูนย์พัฒนาวิชาการนาสนุ่น	อำเภอศรีเทพ
๑๑	ศูนย์พัฒนาวิชาการคลองกระจิง	อำเภอศรีเทพ
๑๒	ศูนย์พัฒนาวิชาการนาเฉลียงห้วยโป่งยางงาม	อำเภอหนองไผ่
๑๓	ศูนย์พัฒนาวิชาการหนองไผ่	อำเภอหนองไผ่
๑๔	ศูนย์พัฒนาวิชาการบ้านโฆชน์บัววัฒนา	อำเภอหนองไผ่
๑๕	ศูนย์พัฒนาวิชาการท่าแดงวังท่าดี	อำเภอหนองไผ่
๑๖	ศูนย์พัฒนาวิชาการวังโบสถ์บ่อไทย	อำเภอหนองไผ่
๑๗	ศูนย์พัฒนาวิชาการท่าด้วง	อำเภอหนองไผ่
๑๘	ศูนย์พัฒนาวิชาการกองทูลเพชรละคร	อำเภอหนองไผ่
๑๙	ศูนย์พัฒนาวิชาการบึงสามพันหนองแจง	อำเภอบึงสามพัน
๒๐	ศูนย์พัฒนาวิชาการซบสมทอดซบไม้แดง	อำเภอบึงสามพัน
๒๑	ศูนย์พัฒนาวิชาการวังพิบูลศรีมงคลพญาวัง	อำเภอบึงสามพัน
๒๒	ศูนย์พัฒนาวิชาการกันจู่สระแก้ว	อำเภอบึงสามพัน

จำนวนข้าราชการครูสายผู้บริหารและสายปฏิบัติงาน

ลำดับ	ตำแหน่ง	จำนวน/คน	หมายเหตุ
๑	ผู้อำนวยการเชี่ยวชาญพิเศษ	-	
๒	ผู้อำนวยการเชี่ยวชาญ	๒	
๓	ผู้อำนวยการชำนาญการพิเศษ	๑๓๖	
๔	ผู้อำนวยการชำนาญการ	๓๗	
๕	ผู้อำนวยการ	-	
๖	ครูเชี่ยวชาญ	-	
๗	ครูชำนาญการพิเศษ	๓๙๙	
๘	ครูชำนาญการ	๑,๐๕๕	
๙	ครู	๑๘๓	
๑๐	ครูผู้ช่วย	๑๕๒	
	รวม	๑,๙๖๔	

จำนวนนักเรียน จำแนกตามชั้น เพศ และห้องเรียน

ระดับชั้น	จำนวนนักเรียน			จำนวน ห้องเรียน
	ชาย	หญิง	รวม	
อนุบาล ๑	๑,๖๕๙	๑,๔๕๓	๓,๑๑๒	๒๐๕
อนุบาล ๒	๑,๖๗๒	๑,๔๘๔	๓,๑๕๖	๒๐๙
รวมก่อนประถมศึกษา	๓,๓๓๑	๒,๙๓๗	๖,๒๖๘	๔๑๔
ประถมศึกษาปีที่ ๑	๑,๗๕๑	๑,๕๓๘	๓,๒๘๙	๒๑๔
ประถมศึกษาปีที่ ๒	๑,๖๖๖	๑,๕๙๓	๓,๒๕๙	๒๑๔
ประถมศึกษาปีที่ ๓	๑,๖๙๖	๑,๕๖๙	๓,๒๖๕	๒๑๔
ประถมศึกษาปีที่ ๔	๑,๕๙๑	๑,๔๔๗	๓,๐๓๘	๒๐๙
ประถมศึกษาปีที่ ๕	๑,๖๖๓	๑,๔๕๖	๓,๑๑๙	๒๑๒
ประถมศึกษาปีที่ ๖	๑,๗๗๑	๑,๕๗๙	๓,๓๕๐	๒๐๙
รวมประถมศึกษา	๑๐,๑๓๘	๙,๑๘๒	๑๙,๓๒๐	๑,๒๗๒
มัธยมศึกษาปีที่ ๑	๑,๐๐๑	๗๖๒	๑,๗๖๓	๘๑
มัธยมศึกษาปีที่ ๒	๙๔๖	๗๑๙	๑,๖๖๕	๗๖
มัธยมศึกษาปีที่ ๓	๙๓๘	๗๙๑	๑,๗๒๙	๗๘
รวมมัธยมศึกษาตอนต้น	๒,๘๘๕	๒,๒๗๒	๕,๑๕๗	๒๓๕
มัธยมศึกษาปีที่ ๔	๑๖	๑๑	๒๗	๑
มัธยมศึกษาปีที่ ๕	๑๑	๑๑	๒๒	๑
มัธยมศึกษาปีที่ ๖	๑๔	๑๖	๓๐	๒
รวมมัธยมศึกษาตอนปลาย	๔๑	๓๘	๗๙	๔
รวมทั้งสิ้น	๑๖,๓๙๕	๑๔,๔๒๙	๓๐,๘๒๔	๑,๙๒๕

ที่มา: สำนักงานเขตพื้นที่การศึกษาเพชรบูรณ์ เขต ๓ ข้อมูล ณ วันที่ ๙ เมษายน ๒๕๕๖

สำนักงานเขตพื้นที่การศึกษามัธยมศึกษา เขต ๔๐ มีโรงเรียนในสังกัดจำนวน ๓๙ โรงเรียน ดังนี้

รายชื่อโรงเรียนมัธยมศึกษา

ลำดับที่	รายชื่อโรงเรียนมัธยมศึกษาในสังกัด	อำเภอ
๑	โรงเรียนเพชรพิทยาคม	เมือง
๒	โรงเรียนสวนกุหลาบวิทยาลัยเพชรบูรณ์	เมือง
๓	โรงเรียนเนินพิทยาคม	เมือง
๔	โรงเรียนวิทยานุกูลนารี	เมือง
๕	โรงเรียนเพชรบูรณ์วิทยา	เมือง
๖	โรงเรียนพัชรพิทยาคม	เมือง

รายชื่อโรงเรียนมัธยมศึกษา (ต่อ)

ลำดับที่	รายชื่อโรงเรียนมัธยมศึกษาในสังกัด	อำเภอ
๗	โรงเรียนวังโป่งศึกษา	วังโป่ง
๘	โรงเรียนวังโป่งพิทยาคม	วังโป่ง
๙	โรงเรียนชนแดนวิทยาคม	ชนแดน
๑๐	โรงเรียนดงขุยวิทยาคม	ชนแดน
๑๑	โรงเรียนหล่มสักวิทยาคม	หล่มสัก
๑๒	โรงเรียนผาเมืองวิทยาคม	หล่มสัก
๑๓	โรงเรียนเมืองกลางวิทยาคม	หล่มสัก
๑๔	โรงเรียนกาญจนาภิเษกวิทยาลัยเพชรบูรณ์	หล่มสัก
๑๕	โรงเรียนดีวีวิทยาคม	หล่มสัก
๑๖	โรงเรียนผาแดงวิทยาคม	หล่มสัก
๑๗	โรงเรียนศรีจันทร์วิทยาคมรัชมังคลาภิเษก	หล่มสัก
๑๘	โรงเรียนหล่มเก่าพิทยาคม	หล่มเก่า
๑๙	โรงเรียนเมืองрадวิทยาคม	หล่มเก่า
๒๐	โรงเรียนแคมป์สนวิทยาคม	เขาค้อ
๒๑	โรงเรียนร่มเกล้าเขาค้อเพชรบูรณ์	เขาค้อ
๒๒	โรงเรียนน้ำหนาววิทยาคม	น้ำหนาว
๒๓	โรงเรียนหนองไผ่	หนองไผ่
๒๔	โรงเรียนเพชรละครวิทยา	หนองไผ่
๒๕	โรงเรียนท่าดั่งพิทยาคม	หนองไผ่
๒๖	โรงเรียนนาเฉลียงพิทยาคม	หนองไผ่
๒๗	โรงเรียนซับบอนวิทยาคม	บึงสามพัน
๒๘	โรงเรียนบึงสามพันวิทยาคม	บึงสามพัน
๒๙	โรงเรียนวังพิกุลพิทยาคม	บึงสามพัน
๓๐	โรงเรียนศรีมงคลวิทยาคม	บึงสามพัน
๓๑	โรงเรียนนิคมศิลป์อนุสรณ์	วิเชียรบุรี
๓๒	โรงเรียนน้ำร้อนวิทยาคม	วิเชียรบุรี
๓๓	โรงเรียนโคกปรังวิทยาคม	วิเชียรบุรี
๓๔	โรงเรียนพุขามครุฑมณีอุทิศ	วิเชียรบุรี
๓๕	โรงเรียนวังใหญ่วิทยาคม	วิเชียรบุรี
๓๖	โรงเรียนซับสมบุรณ์วิทยาคม	วิเชียรบุรี
๓๗	โรงเรียนศรีเทพประชาสรรค์	ศรีเทพ
๓๘	โรงเรียนเมืองศรีเทพ	ศรีเทพ
๓๙	โรงเรียนนาสนุ่นวิทยาคม	ศรีเทพ

จำนวนข้าราชการครูสายผู้บริหารและสายปฏิบัติงาน

ลำดับ	ตำแหน่ง	จำนวน/คน	หมายเหตุ
๑	ผู้อำนวยการเชี่ยวชาญพิเศษ	-	
๒	ผู้อำนวยการเชี่ยวชาญ	๒	
๓	ผู้อำนวยการชำนาญการพิเศษ	๓๖	
๔	ผู้อำนวยการชำนาญการ	-	
๕	ผู้อำนวยการ	-	
๖	รองผู้อำนวยการชำนาญการพิเศษ	๓๒	
๗	รองผู้อำนวยการชำนาญการ	๒๐	
๘	รองผู้อำนวยการ	๑	
๙	ครูเชี่ยวชาญ	๓	
๑๐	ครูชำนาญการพิเศษ	๕๖๓	
๑๑	ครูชำนาญการ	๖๙๑	
๑๒	ครู	๑๖๘	
๑๓	ครูผู้ช่วย	๑๐๗	
	รวม	๑,๖๖๐	

ที่มา: สำนักงานเขตพื้นที่การศึกษามัธยมศึกษา เขต ๔๐ ข้อมูล ณ ๓ เมษายน ๒๕๕๖

จำนวนนักเรียน จำแนกตามชั้น เพศ และห้องเรียน

ระดับชั้น	จำนวนนักเรียน			จำนวนห้องเรียน
	ชาย	หญิง	รวม	
มัธยมศึกษาปีที่ ๑	๒,๒๔๓	๒,๕๓๗	๔,๗๘๐	๑๓๕
มัธยมศึกษาปีที่ ๒	๒,๒๘๓	๒,๕๐๖	๔,๗๘๙	๑๓๕
มัธยมศึกษาปีที่ ๓	๒,๔๙๖	๒,๘๒๔	๕,๓๒๐	๑๔๖
รวม	๗,๐๒๒	๗,๘๖๗	๑๔,๘๘๙	๔๑๖
มัธยมศึกษาปีที่ ๔	๒,๒๗๑	๓,๓๕๙	๕,๖๓๐	๑๕๕
มัธยมศึกษาปีที่ ๕	๒,๐๑๐	๓,๒๔๕	๕,๒๕๕	๑๕๑
มัธยมศึกษาปีที่ ๖	๑,๘๘๗	๒,๙๙๓	๔,๘๘๐	๑๕๐
รวม	๖,๑๖๘	๙,๕๙๗	๑๕,๗๖๕	๔๕๖
รวมทั้งสิ้น	๑๓,๑๙๐	๑๗,๔๖๔	๓๐,๖๕๔	๘๗๒

ที่มา: สำนักงานเขตพื้นที่การศึกษามัธยมศึกษา เขต ๔๐ ข้อมูล ณ ๓ เมษายน ๒๕๕๖

ด้านการสาธารณสุขของจังหวัดเพชรบูรณ์

จำนวนสถานพยาบาลในเขตจังหวัดเพชรบูรณ์ จำแนกเป็นรายอำเภอ

อำเภอ	รพท./เตียง	รพช./เตียง	สอ./สช.	รพ.เอกชน/ เตียง	การพยาบาล ผดุงครรภ์	ทันตกรรม
เมืองฯ	๑/๕๐๘	-	๒๓/-	๒/๕๐	๒๘	๖
หล่มสัก	-	๑/๙๐	๓๑/-	๑/๓๐	๑๙	๓
หล่มเก่า	-	๑/๖๐	๑๔/-	-	๑	๑
เขาค้อ	-	๑/๓๐	๑๐/-	-	๔	-
น้ำหนาว	-	๑/๑๐	๔/-	-	-	-
วังโป่ง	-	๑/๓๐	๘/-	-	๕	-
ชนแดน	-	๑/๖๐	๑๓/-	-	๑๔	-
หนองไผ่	-	๑/๖๐	๑๕/-	-	๑๓	-
บึงสามพัน	-	๑/๖๐	๙/-	-	๑๐	๓
วิเชียรบุรี	-	๑/๑๕๐	๑๗/-	-	๒๐	-
ศรีเทพ	-	๑/๓๐	๙/-	-	๑๑	-
รวม	๑/๕๐๘	๑๐/๕๘๐	๑๕๓/-	๓/๘๐	๑๒๕	๑๓

ที่มา: สำนักงานสาธารณสุขจังหวัดเพชรบูรณ์ ข้อมูล ณ เดือนธันวาคม ๒๕๕๕

อัตรากำลังแพทย์ ทันตแพทย์ เกสัชกร พยาบาลวิชาชีพ เจ้าหน้าที่สาธารณสุข ของจังหวัดเพชรบูรณ์

อำเภอ	แพทย์	ทันตแพทย์	พยาบาล วิชาชีพ	เภสัชกร	เจ้าหน้าที่ สาธารณสุข
เมืองฯ	๔๕	๘	๒๘๘	๒๐	๘๐
หล่มสัก	๙	๔	๑๒๓	๖	๙๑
หล่มเก่า	๔	๓	๘๖	๓	๔๗
เขาค้อ	๓	๒	๓๔	๒	๒๖
น้ำหนาว	๒	๑	๑๑	๑	๑๓
วังโป่ง	๓	๒	๓๒	๓	๑๘
ชนแดน	๕	๒	๔๐	๔	๓๕
หนองไผ่	๗	๒	๕๙	๓	๔๓
บึงสามพัน	๔	๓	๔๔	๕	๒๙
วิเชียรบุรี	๑๐	๓	๗๘	๗	๕๒
ศรีเทพ	๔	๑	๒๙	๑	๓๓
รวม	๙๖	๓๑	๘๒๔	๕๕	๔๖๗

ที่มา: สำนักงานสาธารณสุขจังหวัดเพชรบูรณ์ ข้อมูล ณ เดือนธันวาคม ๒๕๕๕

การพาณิชย์กรรมและการบริการ

จังหวัดเพชรบูรณ์ ประกอบด้วยบริษัทจำกัด ที่ดำเนินกิจการด้านพาณิชย์กรรมและการบริการ จำนวน ๒๔๓ แห่ง มีห้างหุ้นส่วนจำกัด จำนวน ๑,๐๓๑ แห่ง มีห้างหุ้นส่วนสามัญ จำนวน ๗ แห่ง และที่ดำเนินกิจการด้านพาณิชย์กรรมและการบริการโดยจดทะเบียนพาณิชย์ จำนวน ๗๔๗ แห่ง มีสถานประกอบเทศบาลพาณิชย์ ซึ่งประกอบด้วย สถานธนาบาล จำนวน ๒ แห่ง โรงฆ่าสัตว์ จำนวน ๕ แห่ง สถานประกอบการด้านการบริการ ซึ่งประกอบด้วยโรงแรม จำนวน ๔๙ แห่ง ธนาคาร จำนวน ๓๙ แห่ง สถานที่จำหน่ายอาหารตาม พ.ร.บ. สาธารณสุข จำนวน ๕๑ แห่ง

ด้านศาสนา

ประชากรในเขตจังหวัดเพชรบูรณ์ นับถือศาสนาพุทธ ร้อยละ ๙๖.๙๑ นับถือศาสนาคริสต์ ร้อยละ ๒.๘๙ นับถือศาสนาอิสลาม ร้อยละ ๐.๒๐ ของจำนวนประชากรทั้งหมด โดยมีศาสนสถาน ศูนย์วัฒนธรรม และอื่น ๆ ประกอบด้วย

วัด	จำนวน	๕๘๕	แห่ง
สำนักสงฆ์	จำนวน	๔๑๓	แห่ง
ที่พักสงฆ์	จำนวน	๕๒๒	แห่ง
โบสถ์คริสต์	จำนวน	๒๑	แห่ง
มัสยิด	จำนวน	๒	แห่ง
สภาวัฒนธรรมจังหวัด,อำเภอ,ตำบล	จำนวน	๑๑,๑๙๖	แห่ง
ศูนย์วัฒนธรรม,ศูนย์ฯไทยสายใยชุมชน	จำนวน	๑๑๖	แห่ง
ศูนย์เฝ้าระวังทางวัฒนธรรมในสถานศึกษา	จำนวน	๘๙	แห่ง
ศูนย์เฝ้าระวังทางวัฒนธรรมระดับอำเภอ	จำนวน	๑๑	แห่ง
ศูนย์วัฒนธรรมในสถานศึกษา	จำนวน	๗๗	แห่ง

ด้านการสื่อสาร

ในเขตจังหวัดเพชรบูรณ์ มีการให้บริการโทรศัพท์พื้นฐาน จำนวน ๕๐,๔๒๕ เลขหมาย บริษัท ทีโอที จำกัด (มหาชน) ๒๓ ชุมสาย จำนวน ๓๕,๙๗๑ เลขหมาย บริษัทสัมปทานจำนวน ๑๔,๔๕๔ เลขหมาย

มีที่ทำการไปรษณีย์โทรเลขจำนวน ๑๘ แห่ง ทุกอำเภอ (ไม่รวมไปรษณีย์อนุญาติ) ซึ่งให้บริการไปรษณีย์ภัณฑ์ธรรมดา ๓,๓๔๖,๙๙๒ ชิ้น/ฉบับ พัสดุไปรษณีย์ ๖๑,๓๙๔ ชิ้น บริการพิเศษ ๖๐๙,๓๑๑ ชิ้น/ฉบับ สถานีวิทยุ กระจายเสียงจำนวน ๕ สถานี สถานีวิทยุโทรทัศน์จำนวน ๕ สถานี มีระบบเสียงตามสาย/หอกระจายข่าวในพื้นที่ให้บริการครอบคลุมร้อยละ ๑๐๐ ของพื้นที่ และมีหนังสือพิมพ์ในท้องถิ่นจำนวน ๒๒ ฉบับ

มีการเชื่อมต่ออินเทอร์เน็ต จำนวน ๑๑,๖๒๑ คร่าวเรือน ซึ่งคิดเป็นร้อยละ ๓.๙๖

ด้านการประปา

ระบบการประปาของจังหวัดเพชรบูรณ์ มีกำลังผลิตประมาณ ๑๐,๖๓๖,๙๘๐ ลบ.ม. ซึ่งผลิตน้ำได้จำนวน ๙,๘๗๖,๖๗๒ ลบ.ม. โดยผลิตน้ำจำหน่ายแก่ผู้ใช้ทั้งสิ้นปริมาณ ๕,๕๑๖,๕๘๔ ลบ.ม. และเพื่อการสาธารณสุขประยชน์และรั่วไหลปริมาณ ๑,๙๕๙,๕๗๒ ลบ.ม. น้ำที่ใช้ในระบบปริมาณ ๑,๕๒๖,๗๔๓ ลบ.ม. จำนวนผู้ใช้น้ำจำนวน ๒๘,๙๙๔ ราย (จากฐานข้อมูลของสำนักงานประปาจังหวัดเพชรบูรณ์)

ด้านการไฟฟ้า

ในจังหวัดเพชรบูรณ์มีไฟฟ้าเข้าถึงแล้วทุกหมู่บ้าน สำหรับสถานะการจ่ายไฟฟ้าระดับครัวเรือน มีครัวเรือนที่มีไฟฟ้าใช้แล้วโดยเฉลี่ย คิดเป็นร้อยละ ๙๖.๑๙ ของจำนวนครัวเรือนทั้งหมด ซึ่งประกอบด้วย ผู้ใช้ไฟฟ้าจำนวน ๒๒๗,๖๐๑ ราย และการจำหน่ายกระแสไฟฟ้าเป็นกิโลวัตต์/ชั่วโมง โดยจำหน่ายสำหรับที่อยู่อาศัย จำนวน ๒๑๙,๙๐๒,๙๐๗.๖๐ สถานที่ราชการและสาธารณะจำนวน ๓๖,๑๐๒,๐๖๘.๒๐ สถานธุรกิจและอุตสาหกรรม จำนวน ๒๑๘,๕๖๕,๑๔๔.๑๐ และอื่น ๆ จำนวน ๒,๒๕๗,๕๗๒.๑๓ รวมทั้งสิ้น ๔๗๖,๐๒๗,๖๙๒.๐๓ กิโลวัตต์

ที่มา: สำนักงานจังหวัดเพชรบูรณ์ ปี ๒๕๕๓

องค์การบริหารส่วนจังหวัดเพชรบูรณ์ ดำเนินกิจการตามพระราชบัญญัติองค์การบริหารส่วนจังหวัด พ.ศ.๒๕๔๐ และแก้ไขเพิ่มเติม กฎกระทรวง พ.ศ.๒๕๔๑ พระราชบัญญัติกำหนดแผนและขั้นตอนการกระจายอำนาจให้แก่องค์กรปกครองส่วนท้องถิ่น พ.ศ.๒๕๔๒ ประกาศคณะกรรมการการกระจายอำนาจให้แก่องค์กรปกครองส่วนท้องถิ่น ลงวันที่ ๑๓ สิงหาคม ๒๕๔๖ และประกาศคณะกรรมการการกระจายอำนาจให้แก่องค์กรปกครองส่วนท้องถิ่น ลงวันที่ ๒๓ พฤศจิกายน ๒๕๕๒

ด้านการเมืองและการบริหารขององค์การบริหารส่วนจังหวัดเพชรบูรณ์

ด้านการเมือง แบ่งออกเป็น ๒ ฝ่าย ดังนี้

๑. ฝ่ายบริหาร ประกอบด้วย

๑. นายอัครเดช ทองใจสด	นายกองค์การบริหารส่วนจังหวัดเพชรบูรณ์
๒. นายสมศักดิ์ อนุธรรมพันธ์ุ	รองนายกองค์การบริหารส่วนจังหวัดเพชรบูรณ์ คนที่ ๑
๓. นายอภิวุฒิ พรพฤทธิพันธ์ุ	รองนายกองค์การบริหารส่วนจังหวัดเพชรบูรณ์ คนที่ ๒
๔. นางธีรพร พรพฤทธิพันธ์ุ	ที่ปรึกษานายกองค์การบริหารส่วนจังหวัดเพชรบูรณ์
๕. นายเสถียร อภิญาญาภิญาญู	ที่ปรึกษานายกองค์การบริหารส่วนจังหวัดเพชรบูรณ์
๖. นายพันคำ เจริญสุข	ที่ปรึกษานายกองค์การบริหารส่วนจังหวัดเพชรบูรณ์
๗. นายบุญชัย กิตติธราทรัพย์	ที่ปรึกษานายกองค์การบริหารส่วนจังหวัดเพชรบูรณ์
๘. นายพิพัฒน์ชัย ภัครัชตานนท์	เลขานุการนายกองค์การบริหารส่วนจังหวัดเพชรบูรณ์

อำนาจหน้าที่ความรับผิดชอบ ดำเนินการอันเป็นหน้าที่ขององค์การบริหารส่วนจังหวัดตามมติของสภาองค์การบริหารส่วนจังหวัด และหน้าที่ตามพระราชบัญญัติหรือที่มีกฎหมายอื่นบัญญัติไว้

๒. ฝ่ายนิติบัญญัติ ประกอบด้วย

๒.๑. ประธานและรองประธานสภาองค์การบริหารส่วนจังหวัด ประกอบด้วย ประธานสภาองค์การบริหารส่วนจังหวัด ๑ คน รองประธานสภาองค์การบริหารส่วนจังหวัด ๒ คน ดังนี้

๑. นายวรโชติ สุกนธ์ขจร	ประธานสภาองค์การบริหารส่วนจังหวัด
๒. นางนิภา เจนจบธรรม	รองประธานสภาองค์การบริหารส่วนจังหวัด
๓. นางสาวจันทนา วัฒนิกิตานนท์	รองประธานสภาองค์การบริหารส่วนจังหวัด

๒.๒. สมาชิกสภาองค์การบริหารส่วนจังหวัดเพชรบูรณ์ มีสมาชิกสภาองค์การบริหารส่วนจังหวัด จำนวน ๓๐ คน ดังนี้

๒.๒.๑. สมาชิกสภาองค์การบริหารส่วนจังหวัดเพชรบูรณ์ เขตอำเภอเมืองฯ จำนวน ๖ คน คือ

๑. นายชำนาญ มีวันเนือง สมาชิกสภาองค์การบริหารส่วนจังหวัด เขต ๑ ซึ่งพื้นที่ที่อยู่ในเขตเลือกตั้ง ได้แก่ ตำบลนางัว, ตำบลท่าพล, เทศบาลตำบลท่าพล และตำบลสะเดียง หมู่ ๕, ๘ และ ๑๑

๒. นางสาวอภิรดี พรพฤทธิพันธ์ุ สมาชิกสภาองค์การบริหารส่วนจังหวัด เขต ๒ ซึ่งพื้นที่ที่อยู่ในเขตเลือกตั้ง ได้แก่ เทศบาลเมืองเพชรบูรณ์ และตำบลสะเดียง หมู่ ๒, ๖ และ ๗

๓. นายธัชพล ดวงพัตรา สมาชิกสภาองค์การบริหารส่วนจังหวัด เขต ๓ ซึ่งพื้นที่ที่อยู่ในเขตเลือกตั้ง ได้แก่ ตำบลป่าเลา, ตำบลบ้านโตก, ตำบลวังชมพู และเทศบาลตำบลวังชมพู

๔. นายวินัย พรพฤทธิพันธ์ุ สมาชิกสภาองค์การบริหารส่วนจังหวัด เขต ๔ ซึ่งพื้นที่ที่อยู่ในเขตเลือกตั้ง ได้แก่ ตำบลห้วยสะแก, ตำบลระวีง, ตำบลนายม และตำบลตะเบา

๕. นางสาวพิมพ์พร พรพฤตพันธ์ สมาชิกสภาองค์การบริหารส่วนจังหวัด เขต ๕ ซึ่งพื้นที่ที่อยู่ในเขตเลือกตั้ง ได้แก่ ตำบลน้ำร้อน, ตำบลชนไพร, ตำบลนาป่า, ตำบลสะเดียง หมู่ ๑, ๓, ๔, ๙, ๑๐, ๑๒ และ ๑๓

๖. นายอัคนี พรพฤตพันธ์ สมาชิกสภาองค์การบริหารส่วนจังหวัด เขต ๖ ซึ่งพื้นที่ที่อยู่ในเขตเลือกตั้ง ได้แก่ ตำบลดงมูลเหล็ก, ตำบลบ้านโคก, ตำบลห้วยใหญ่ และ ทะเบียนบ้านกลาง

๒.๒.๒. สมาชิกสภาองค์การบริหารส่วนจังหวัดเพชรบูรณ์ เขตอำเภอหล่มสัก จำนวน ๕ คน คือ

๑. นางสาวจันทนา วัฒนิกิตานนท์ สมาชิกสภาองค์การบริหารส่วนจังหวัด เขต ๑ ซึ่งพื้นที่ที่อยู่ในเขตเลือกตั้ง ได้แก่ เทศบาลเมืองหล่มสัก, ตำบลตาลเดี่ยว, ตำบลสักหลง และตำบลวัดป่า

๒. นายณัฐวุฒิ พัวช่วย สมาชิกสภาองค์การบริหารส่วนจังหวัด เขต ๒ ซึ่งพื้นที่ที่อยู่ในเขตเลือกตั้ง ได้แก่ ตำบลท่าอัญญา, ตำบลห้วยไร่, ตำบลบ้านดัว, ตำบลบ้านหวาย และตำบลบ้านโนสอก

๓. นายเกษพงษ์ ขวาลสันตติ สมาชิกสภาองค์การบริหารส่วนจังหวัด เขต ๓ ซึ่งพื้นที่ที่อยู่ในเขตเลือกตั้ง ได้แก่ ตำบลหนองไขว่, ตำบลลานป่า, ตำบลปากดุก และตำบลปากช่อง

๔. นางฐิตินันท์ พัวช่วย สมาชิกสภาองค์การบริหารส่วนจังหวัด เขต ๔ ซึ่งพื้นที่ที่อยู่ในเขตเลือกตั้ง ได้แก่ ตำบลบุงคล้า, ตำบลบุงน้ำเต้า, ตำบลบ้านไร่, ตำบลบ้านกลาง และตำบลช้างตะลูด

๕. นางสาวจิราพร เทื่องน้อย สมาชิกสภาองค์การบริหารส่วนจังหวัด เขต ๕ ซึ่งพื้นที่ที่อยู่ในเขตเลือกตั้ง ได้แก่ ตำบลน้ำก้อ, ตำบลน้ำซุน, ตำบลน้ำเฮี้ย, ตำบลหนองสว่าง และ ตำบลฝายนาแซง

๒.๒.๓. สมาชิกสภาองค์การบริหารส่วนจังหวัดเพชรบูรณ์ เขตอำเภอหล่มเก่า จำนวน ๒ คน คือ

๑. นางสุภาวดี เพ็งธงชัย สมาชิกสภาองค์การบริหารส่วนจังหวัด เขต ๑ ซึ่งพื้นที่ที่อยู่ในเขตเลือกตั้ง ได้แก่ ตำบลศิลา, ตำบลตาดกลอย, ตำบลหล่มเก่า, เทศบาลตำบลหล่มเก่า และตำบลนาแซง

๒. นางกิมกี ปลั่งศรีทรัพย์ สมาชิกสภาองค์การบริหารส่วนจังหวัด เขต ๒ ซึ่งพื้นที่ที่อยู่ในเขตเลือกตั้ง ได้แก่ ตำบลนาซำ, ตำบลหินฮาว, ตำบลวังบาล, ตำบลบ้านเนิน และตำบลนาเกาะ

๒.๒.๔. สมาชิกสภาองค์การบริหารส่วนจังหวัดเพชรบูรณ์ เขตอำเภอชนแดน จำนวน ๒ คน คือ

๑. นายวรโชติ สุนทรขจร สมาชิกสภาองค์การบริหารส่วนจังหวัด เขต ๑ ซึ่งพื้นที่ที่อยู่ในเขตเลือกตั้ง ได้แก่ ตำบลพุทธบาท, ตำบลท่าข้าม, เทศบาลตำบลท่าข้าม, ตำบลดงขุย, เทศบาลตำบลดงขุย และตำบลตะกุดไร

๒. นายพงษ์พันธ์ วิภาจักษณกุล สมาชิกสภาองค์การบริหารส่วนจังหวัด เขต ๒ ซึ่งพื้นที่ที่อยู่ในเขตเลือกตั้ง ได้แก่ ตำบลชนแดน, เทศบาลตำบลชนแดน, ตำบลบ้านกล้วย, ตำบลลาดแค, ตำบลชัยพุทรา และตำบลศาลาลาย

๒.๒.๕. สมาชิกสภาองค์การบริหารส่วนจังหวัดเพชรบูรณ์ เขตอำเภอหนองไผ่ จำนวน ๔ คน คือ

๑. นายสถาพร อาสมาน สมาชิกสภาองค์การบริหารส่วนจังหวัด เขต ๑ ซึ่งพื้นที่ที่อยู่ในเขตเลือกตั้ง ได้แก่ ตำบลหนองไผ่, เทศบาลตำบลหนองไผ่, ตำบลกองทูล และตำบลบัววัฒนา

๒. นางนิภา เจนจบธรรม สมาชิกสภาองค์การบริหารส่วนจังหวัด เขต ๒ ซึ่งพื้นที่ที่อยู่ในเขตเลือกตั้ง ได้แก่ ตำบลนาเฉลียง, เทศบาลตำบลนาเฉลียง, ตำบลห้วยโป่ง และตำบลยางงาม

๓. นางสาวพรพรรณ นิลมุต สมาชิกสภาองค์การบริหารส่วนจังหวัด เขต ๓ ซึ่งพื้นที่ที่อยู่ในเขตเลือกตั้ง ได้แก่ ตำบลบ่อไทย, ตำบลวังท่าดี, ตำบลท่าดัว และตำบลวังโบสถ์

๔. นายสมพงษ์ มาลากรณ์ สมาชิกสภาองค์การบริหารส่วนจังหวัด เขต ๔ ซึ่งพื้นที่ที่อยู่ในเขตเลือกตั้ง ได้แก่ ตำบลบ้านโพน, ตำบลเพชรละคร และตำบลท่าแดง

๒.๒.๖. สมาชิกสภาองค์การบริหารส่วนจังหวัดเพชรบูรณ์ เขตอำเภอบึงสามพัน จำนวน ๒ คน คือ

๑. นายประภาส รุ่งเจริญกิจ สมาชิกสภาองค์การบริหารส่วนจังหวัด เขต ๑ ซึ่งพื้นที่ที่อยู่ในเขตเลือกตั้ง ได้แก่ ตำบลซับสมอทอด, เทศบาลตำบลซับสมอทอด, ตำบลบึงสามพัน, ตำบลสระแก้ว และตำบลกันจุก

๒. นายสมภพ ไทยวัฒนาตระกูล สมาชิกสภาองค์การบริหารส่วนจังหวัด เขต ๒ ซึ่งพื้นที่ที่อยู่ในเขตเลือกตั้ง ได้แก่ ตำบลหนองแจง, ตำบลศรีมงคล, ตำบลพญาวัง, ตำบลวังพิถุ และตำบลซับไม้แดง

๒.๒.๗. สมาชิกสภาองค์การบริหารส่วนจังหวัดเพชรบูรณ์ เขตอำเภอวิเชียรบุรี จำนวน ๔ คน คือ

๑. นายติลก ประทุมทอง สมาชิกสภาองค์การบริหารส่วนจังหวัด เขต ๑ ซึ่งพื้นที่ที่อยู่ในเขตเลือกตั้ง ได้แก่ เทศบาลตำบลวิเชียรบุรี, ตำบลท่าโรง และตำบลสระประดู่

๒. นางสาวธัญญารัตน์ เดชะปิยะมิตร สมาชิกสภาองค์การบริหารส่วนจังหวัด เขต ๒ ซึ่งพื้นที่ที่อยู่ในเขตเลือกตั้ง ได้แก่ เทศบาลตำบลพุดเตย, ตำบลพุดเตย, ตำบลพุดขาม, ตำบลภูน้ำหัด และตำบลวังใหญ่

๓. นายเกรียงศักดิ์ พิชิตกวิน สมาชิกสภาองค์การบริหารส่วนจังหวัด เขต ๓ ซึ่งพื้นที่ที่อยู่ในเขตเลือกตั้ง ได้แก่ ตำบลซับน้อย, ตำบลซับสมบูรณ์, ตำบลสามแยก, ตำบลบึงกระจับ และตำบลโคกปรัง

๔. นางสาวเทียนทอง ทองใจสด สมาชิกสภาองค์การบริหารส่วนจังหวัด เขต ๔ ซึ่งพื้นที่ที่อยู่ในเขตเลือกตั้ง ได้แก่ ตำบลบ่อรัง, ตำบลน้ำร้อน และตำบลยางสาว

๒.๒.๘. สมาชิกสภาองค์การบริหารส่วนจังหวัดเพชรบูรณ์ เขตอำเภอศรีเทพ จำนวน ๒ คน คือ

๑. นายจำเริญ สุวรรณิ สมาชิกสภาองค์การบริหารส่วนจังหวัด เขต ๑ ซึ่งพื้นที่ที่อยู่ในเขตเลือกตั้ง ได้แก่ ตำบลศรีเทพ, ตำบลคลองกระจัง และตำบลหนองย่างทอย

๒. นายทองเสียน แก่นเกลี้ยง สมาชิกสภาองค์การบริหารส่วนจังหวัด เขต ๒ ซึ่งพื้นที่ที่อยู่ในเขตเลือกตั้ง ได้แก่ ตำบลสระกรวด, เทศบาลตำบลสว่างวัฒนา, ตำบลนาสนุ่น, ตำบลโคกสะอาด และตำบลประดู่งาม

๒.๒.๙. สมาชิกสภาองค์การบริหารส่วนจังหวัดเพชรบูรณ์ เขตอำเภอน้ำหนาว

๑. นายอบ แสงนก ซึ่งพื้นที่ในเขตเลือกตั้ง คือทุกตำบลในเขตพื้นที่อำเภอน้ำหนาว

๒.๒.๑๐. สมาชิกสภาองค์การบริหารส่วนจังหวัดเพชรบูรณ์ เขตอำเภอเขาค้อ

๑. ว่าที่ร้อยตรีชัชวาลย์ รักหาญ ซึ่งพื้นที่ในเขตเลือกตั้ง คือทุกตำบลในเขตพื้นที่อำเภอเขาค้อ

๒.๒.๑๑. สมาชิกสภาองค์การบริหารส่วนจังหวัดเพชรบูรณ์ เขตอำเภอวังโป่ง

๑. นายสมคิด รินนาศักดิ์ ซึ่งพื้นที่ในเขตเลือกตั้ง คือทุกตำบลในเขตพื้นที่อำเภอวังโป่ง

อำนาจหน้าที่ความรับผิดชอบ ดำเนินกิจการขององค์การบริหารส่วนจังหวัดและดำเนินการประชุมให้เป็นไปตามระเบียบข้อบังคับการประชุมสภาองค์การบริหารส่วนจังหวัด

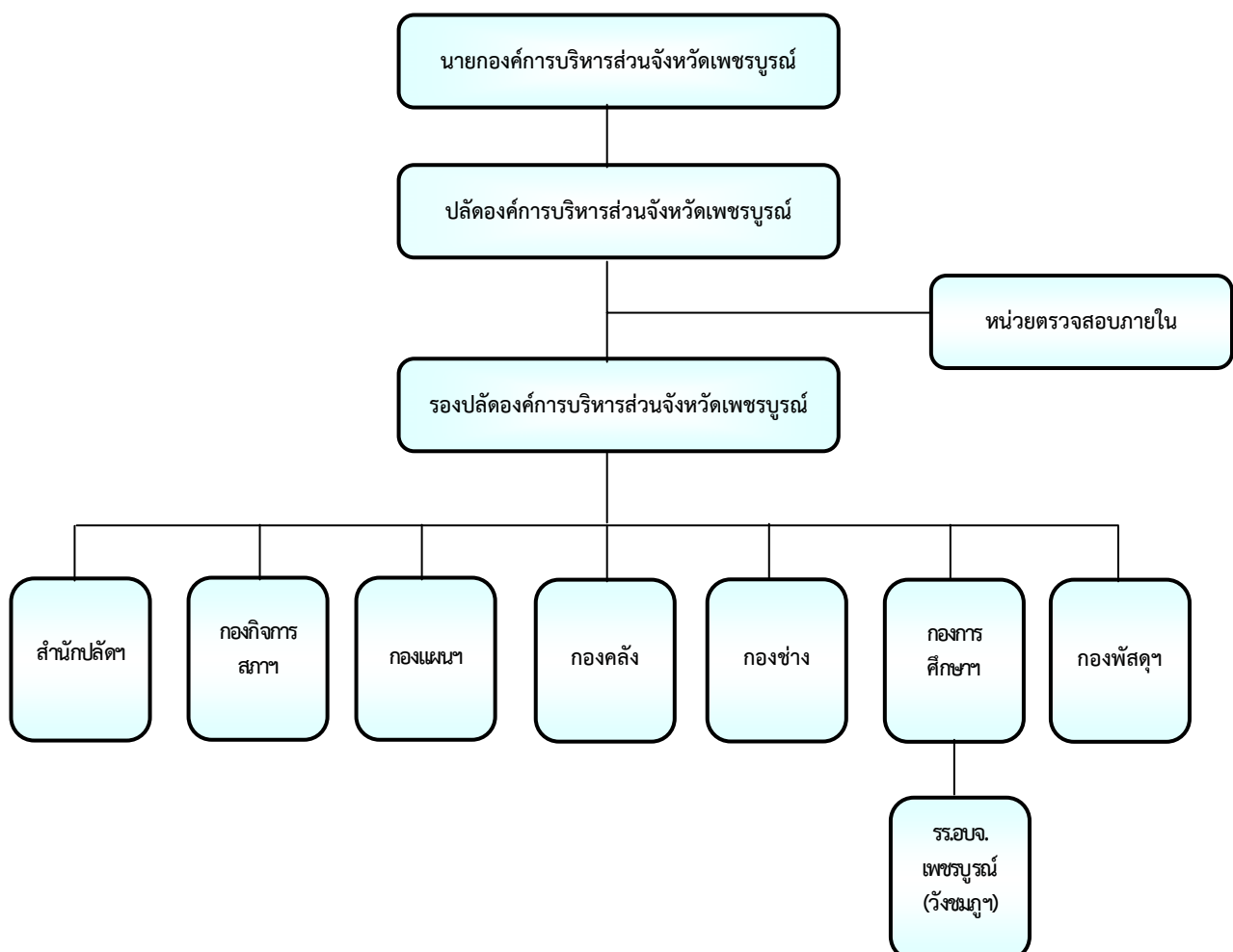
ด้านการบริหารขององค์การบริหารส่วนจังหวัดเพชรบูรณ์

องค์การบริหารส่วนจังหวัดเพชรบูรณ์ มีนายกองค์การบริหารส่วนจังหวัดเป็นผู้บังคับบัญชาสูงสุด และมีปลัดองค์การบริหารส่วนจังหวัดเป็นผู้ปกครองบังคับบัญชาข้าราชการองค์การบริหารส่วนจังหวัด ลูกจ้างประจำ พนักงานจ้างตามภารกิจ และพนักงานจ้างทั่วไป ขององค์การบริหารส่วนจังหวัด

การแบ่งส่วนราชการ องค์การบริหารส่วนจังหวัดเพชรบูรณ์ ได้แบ่งส่วนราชการออกเป็น ๑ สำนัก ๖ กอง และ ๒ หน่วยราชการ ประกอบด้วย

๑. สำนักปลัดองค์การบริหารส่วนจังหวัด
๒. กองกิจการสภาองค์การบริหารส่วนจังหวัด
๓. กองแผนและงบประมาณ
๔. กองคลัง
๕. กองช่าง
๖. กองการศึกษา ศาสนา และวัฒนธรรม
๗. กองพัสดุและทรัพย์สิน
๘. หน่วยตรวจสอบภายใน
๙. โรงเรียนองค์การบริหารส่วนจังหวัดเพชรบูรณ์ (วังชมภูวิทยาคม)

แผนภูมิโครงสร้างส่วนราชการภายในองค์การบริหารส่วนจังหวัดเพชรบูรณ์



อำนาจหน้าที่ความรับผิดชอบของส่วนราชการขององค์การบริหารส่วนจังหวัด

๑. สำนักปลัดองค์การบริหารส่วนจังหวัดเพชรบูรณ์

มีอำนาจหน้าที่ความรับผิดชอบเกี่ยวกับราชการทั่วไปขององค์การบริหารส่วนจังหวัด และราชการที่มีได้ กำหนดให้เป็นหน้าที่ของกอง หรือส่วนราชการใด ในองค์การบริหารส่วนจังหวัดโดยเฉพาะ รวมทั้ง กำกับและ เร่งรัดการปฏิบัติราชการของส่วนราชการในองค์การบริหารส่วนจังหวัดให้เป็นไปตามนโยบาย แนวทาง และ แผนการปฏิบัติราชการขององค์การบริหารส่วนจังหวัด

๒. กองกิจการสภาองค์การบริหารส่วนจังหวัดเพชรบูรณ์

มีอำนาจหน้าที่ความรับผิดชอบเกี่ยวกับงานการประชุมสภาองค์การบริหารส่วนจังหวัด การจัดการประชุม ต่าง ๆ ของสภาองค์การบริหารส่วนจังหวัด รายงานการประชุมการติดตามผลการปฏิบัติตามของสภาองค์การ บริหารส่วนจังหวัด หรือกรรมการต่าง ๆ ของสภาองค์การบริหารส่วนจังหวัด งานเกี่ยวกับระเบียบ กฎหมาย ข้อบังคับ การประชุม การตั้งกระทู้ถาม ข้อซักถามของสภาองค์การบริหารส่วนจังหวัดและอื่น ๆ ที่เกี่ยวข้อง และที่ได้รับมอบหมาย

๓. กองแผนและงบประมาณ องค์การบริหารส่วนจังหวัดเพชรบูรณ์

มีอำนาจหน้าที่ความรับผิดชอบเกี่ยวกับงานวิเคราะห์นโยบายและแผน งานการจัดทำแผนพัฒนาองค์การ บริหารส่วนจังหวัดเพชรบูรณ์ การประสานแผนพัฒนาท้องถิ่น การประสานงานจัดทำแผนพัฒนาจังหวัดตามระเบียบ ที่คณะรัฐมนตรีกำหนด งานคณะกรรมการพัฒนาองค์การบริหารส่วนจังหวัด คณะกรรมการสนับสนุนการจัดทำ แผนพัฒนาองค์การบริหารส่วนจังหวัด การจัดทำข้อบัญญัติงบประมาณรายจ่าย การวิเคราะห์และการประเมินผล งบประมาณ การตรวจติดตามและประเมินผลแผนงานและการจัดทำระบบข้อมูลขององค์การบริหารส่วนจังหวัด และ งานอื่น ๆ ที่เกี่ยวข้องและที่ได้รับมอบหมาย

๔. กองคลัง องค์การบริหารส่วนจังหวัดเพชรบูรณ์

มีอำนาจหน้าที่ความรับผิดชอบเกี่ยวกับงานการรับเงิน-ฝากเงิน การเก็บรักษาเงินและเอกสารแทนตัวเงิน การอนุมัติเบิกจ่ายตามงบประมาณ และเงินนอกงบประมาณ การจัดทำบัญชีทุกประเภท ทะเบียนรายรับ- รายจ่าย รายงานทางการเงินและงบแสดงฐานะทางการเงิน

๕. กองช่าง องค์การบริหารส่วนจังหวัดเพชรบูรณ์

มีอำนาจหน้าที่ความรับผิดชอบเกี่ยวกับการสำรวจ ออกแบบ การจัดทำข้อมูลทางด้านวิศวกรรม การจัดเก็บ ทดสอบคุณภาพวัสดุและวิเคราะห์วิจัย งานออกแบบและเขียนแบบ การตรวจสอบ การก่อสร้างงานการควบคุม อาคารตามระเบียบกฎหมาย งานแผนการปฏิบัติงาน การก่อสร้างและซ่อมบำรุง งานควบคุมการก่อสร้างและ ซ่อมบำรุง งานแผนงานด้านวิศวกรรมเครื่องกล งานจราจร

๖. กองการศึกษา ศาสนา และวัฒนธรรม องค์การบริหารส่วนจังหวัดเพชรบูรณ์

มีอำนาจหน้าที่ความรับผิดชอบเกี่ยวกับงานการศึกษาขั้นพื้นฐานจัดทำแผนยุทธศาสตร์การพัฒนา การศึกษาขององค์การบริหารส่วนจังหวัด งานพัฒนาเทคโนโลยี นวัตกรรมและเครือข่ายวิชาการเพื่อการศึกษา งานนิเทศและประกันคุณภาพการศึกษา งานวิเคราะห์และพัฒนามาตรฐานการศึกษา งานการศึกษานอกระบบ งานพัฒนาเด็กและเยาวชน งานกิจกรรมทางศาสนาและกิจกรรมส่งเสริมจริยธรรมศีลธรรม วัฒนธรรมตลอดจน ภูมิปัญญาท้องถิ่น งานจัดห้องสมุดประชาชน งานเสริมสร้างเครือข่าย ถ่ายทอดความรู้และบริการสิ่งพิมพ์ รวมถึง งานอื่น ๆ ที่เกี่ยวข้องและที่ได้รับมอบหมาย

๗. กองพัสดุและทรัพย์สิน องค์การบริหารส่วนจังหวัดเพชรบูรณ์

มีอำนาจหน้าที่ความรับผิดชอบงานเกี่ยวกับการพัสดุขององค์การบริหารส่วนจังหวัด งานการกำหนดคุณลักษณะ รายละเอียดและราคาของพัสดุ งานการจัดซื้อจัดจ้าง งานเผยแพร่ข่าวสารการสอบราคา ประกวดราคา และประมูลราคา งานตรวจสอบทรัพย์สินขององค์การบริหารส่วนจังหวัด งานอื่น ๆ ที่เกี่ยวข้องและที่ได้รับมอบหมาย

๘. หน่วยตรวจสอบภายใน องค์การบริหารส่วนจังหวัดเพชรบูรณ์

มีอำนาจหน้าที่ความรับผิดชอบเกี่ยวกับงานการตรวจสอบบัญชี เอกสารการเบิกจ่าย เอกสารการรับเงินทุกประเภท ตรวจสอบการเก็บรักษาหลักฐานการบัญชี งานตรวจสอบพัสดุและการเก็บรักษา งานตรวจสอบทรัพย์สิน และการทำประโยชน์จากทรัพย์สินขององค์การบริหารส่วนจังหวัดและงานอื่น ๆ ที่เกี่ยวข้อง และได้รับมอบหมาย

๙. โรงเรียนองค์การบริหารส่วนจังหวัดเพชรบูรณ์ (วังชมภูวิทยาคม)

องค์การบริหารส่วนจังหวัดเพชรบูรณ์ได้รับการถ่ายโอนโรงเรียนวังชมภูวิทยาคม เข้ามาอยู่ภายใต้สังกัด และได้เปลี่ยนชื่อเป็น “โรงเรียนองค์การบริหารส่วนจังหวัดเพชรบูรณ์ (วังชมภูวิทยาคม)” ตั้งแต่วันที่ ๑ พฤษภาคม ๒๕๕๒ มีอำนาจหน้าที่ความรับผิดชอบเกี่ยวกับงานการศึกษาและพัฒนาผู้เรียนให้มีคุณภาพ และคุณลักษณะอันพึงประสงค์ ตามมาตรฐานการศึกษาของชาติ

บุคลากรขององค์การบริหารส่วนจังหวัดเพชรบูรณ์ มีจำนวนทั้งสิ้น ๒๖๒ คน รายละเอียด ดังนี้

๑. สำนักปลัดองค์การบริหารส่วนจังหวัดเพชรบูรณ์ มีบุคลากรทั้งสิ้น ๕๑ คน ดังนี้

ลำดับ	อัตรากำลัง	จำนวน/คน
	ข้าราชการ	
๑	นักบริหารงานอบจ.เพชรบูรณ์	๒
๒	นักบริหารงานทั่วไป	๕
๓	เจ้าหน้าที่บริหารงานทั่วไป	๖
๔	บุคลากร	๓
๕	นิติกร	๑
๖	นักพัฒนาชุมชน	๑
๗	เจ้าหน้าที่ระบบคอมพิวเตอร์	๑
๘	นักวิชาการประชาสัมพันธ์	๑
๙	เจ้าพนักงานธุรการ	๔
๑๐	ช่างไฟฟ้า	๑
	รวม	๒๕
	ลูกจ้างประจำ	
๑	นักการภารโรง	๑
๒	พนักงานขับรถยนต์	๑
	รวม	๒

ลำดับ	อัตรากำลัง	จำนวน/คน
	พนักงานจ้างตามภารกิจ	
๑	ผู้ช่วยเจ้าพนักงานธุรการ	๕
๒	ผู้ช่วยเจ้าพนักงานประชาสัมพันธ์	๑
๓	ผู้ช่วยเจ้าพนักงานส่งเสริมการท่องเที่ยว	๑
๔	ผู้ช่วยนายช่างไฟฟ้า	๑
	รวม	๘
	พนักงานจ้างทั่วไป	
๑	พนักงานทำความสะอาด	๗
๒	บริกร	๒
๓	พนักงานขับรถยนต์	๓
๔	คนสวน	๕
	รวม	๑๖

๒. กองกิจการสภาองค์การบริหารส่วนจังหวัดเพชรบูรณ์ มีบุคลากรทั้งสิ้น ๙ คน ดังนี้

ลำดับ	อัตรากำลัง	จำนวน/คน
	ข้าราชการ	
๑	นักบริหารงานทั่วไป	๒
๒	เจ้าหน้าที่บริหารงานทั่วไป	๓
๓	เจ้าพนักงานธุรการ	๒
๔	เจ้าหน้าที่ธุรการ	๑
	รวม	๘
	พนักงานจ้างตามภารกิจ	
๑	ผู้ช่วยเจ้าพนักงานธุรการ	๑
	รวม	๑

๓. กองแผนและงบประมาณองค์การบริหารส่วนจังหวัดเพชรบูรณ์ มีบุคลากรทั้งสิ้น ๑๔ คน ดังนี้

ลำดับ	อัตรากำลัง	จำนวน/คน
	ข้าราชการ	
๑	นักบริหารงานนโยบายและแผน	๔
๒	เจ้าหน้าที่วิเคราะห์นโยบายและแผน	๔
๓	เจ้าพนักงานการเงินและบัญชี	๑
๔	เจ้าพนักงานธุรการ	๑
	รวม	๑๐

ลำดับ	อัตรากำลัง	จำนวน/คน
	ลูกจ้างประจำ	
๑	เจ้าหน้าที่ธุรการ	๑
	รวม	๑
	พนักงานจ้างตามภารกิจ	
๑	ผู้ช่วยเจ้าพนักงานธุรการ	๒
	รวม	๒
	พนักงานจ้างทั่วไป	
๑	พนักงานขับรถยนต์	๑
	รวม	๑

๔. กองคลังองค์การบริหารส่วนจังหวัดเพชรบูรณ์ มีบุคลากรทั้งสิ้น ๑๙ คน ดังนี้

ลำดับ	อัตรากำลัง	จำนวน/คน
	ข้าราชการ	
๑	นักบริหารงานคลัง	๔
๒	นักวิชาการเงินและบัญชี	๕
๓	เจ้าพนักงานการเงินและบัญชี	๕
๔	เจ้าหน้าที่ธุรการ	๑
	รวม	๑๕
	พนักงานจ้างตามภารกิจ	
๑	ผู้ช่วยเจ้าพนักงานธุรการ	๒
๒	ผู้ช่วยเจ้าพนักงานการเงินและบัญชี	๒
	รวม	๔

๕. กองช่างองค์การบริหารส่วนจังหวัดเพชรบูรณ์ มีบุคลากรทั้งสิ้น ๙๒ คน ดังนี้

ลำดับ	อัตรากำลัง	จำนวน/คน
	ข้าราชการ	
๑	นักบริหารงานช่าง	๕
๒	วิศวกรโยธา	๒
๓	นายช่างโยธา	๘
๔	นายช่างสำรวจ	๑
๕	นายช่างเครื่องกล	๒

ลำดับ	อัตรากำลัง	จำนวน/คน
๖	เจ้าพนักงานป้องกันและบรรเทาสาธารณภัย	๑
๗	เจ้าพนักงานธุรการ	๒
๘	เจ้าหน้าที่ป้องกันและบรรเทาสาธารณภัย	๑
๙	เจ้าหน้าที่ธุรการ	๑
๑๐	เจ้าหน้าที่บันทึกข้อมูล	๑
	รวม	๒๔
	ลูกจ้างประจำ	
๑	พนักงานขับเครื่องจักรกลขนาดเบา	๑๓
๒	พนักงานขับเครื่องจักรกลขนาดกลาง	๔
๓	พนักงานขับเครื่องจักรกลขนาดหนัก	๓
	รวม	๒๐
	พนักงานจ้างตามภารกิจ	
๑	ผู้ช่วยเจ้าพนักงานธุรการ	๑
๒	ผู้ช่วยนายช่างเขียนแบบ	๒
	รวม	๓
	พนักงานจ้างทั่วไป	
๑	พนักงานซ่อมผิวจราจรลาดยาง	๔
๒	พนักงานสำรวจ	๔
๓	พนักงานขับเครื่องจักรกลและยานพาหนะ	๓๓
๔	พนักงานซ่อมเครื่องจักรกลและยานพาหนะ	๓
๕	พนักงานซุดซุดเจาะบ่อบาดาล	๑
	รวม	๔๕

๖. กองการศึกษา ศาสนาและวัฒนธรรม องค์การบริหารส่วนจังหวัดเพชรบูรณ์ มีบุคลากรทั้งสิ้น ๑๗ คน ดังนี้

ลำดับ	อัตรากำลัง	จำนวน/คน
	ข้าราชการ	
๑	นักบริหารการศึกษา	๒
๒	นักวิชาการศึกษา	๑
๓	เจ้าหน้าที่บริหารงานทั่วไป	๒
	รวม	๕

ลำดับ	อัตรากำลัง	จำนวน/คน
	พนักงานจ้างตามภารกิจ	
๑	ผู้ช่วยเจ้าพนักงานธุรการ	๒
๒	ผู้ช่วยเจ้าหน้าที่บริหารงานทั่วไป	๗
๓	ผู้ช่วยเจ้าหน้าที่ระบบงานคอมพิวเตอร์	๒
๔	ผู้ช่วยนักวิชาการศึกษา	๑
	รวม	๑๒

๗. กองพัสดุและทรัพย์สิน องค์การบริหารส่วนจังหวัดเพชรบูรณ์ มีบุคลากรทั้งสิ้น ๘ คน ดังนี้

ลำดับ	อัตรากำลัง	จำนวน/คน
	ข้าราชการ	
๑	นักบริหารงานคลัง	๑
๒	นักวิชาการพัสดุ	๑
๓	เจ้าพนักงานพัสดุ	๕
	รวม	๗
	พนักงานจ้างตามภารกิจ	
๑	ผู้ช่วยเจ้าพนักงานธุรการ	๑
	รวม	๑

๘. หน่วยตรวจสอบภายใน องค์การบริหารส่วนจังหวัดเพชรบูรณ์ มีบุคลากรทั้งสิ้น ๒ คน ดังนี้

ลำดับ	อัตรากำลัง	จำนวน/คน
	ข้าราชการ	
๑	เจ้าหน้าที่ตรวจสอบภายใน	๒
	รวม	๒

๙. โรงเรียนองค์การบริหารส่วนจังหวัดเพชรบูรณ์ (วังชมภูวิทยาคม) มีบุคลากรทั้งสิ้น ๕๐ คน ดังนี้

ลำดับ	อัตรากำลัง	จำนวน/คน
	ข้าราชการ	
๑	ผู้อำนวยการสถานศึกษา	๑
๒	รองผู้อำนวยการสถานศึกษา	๒
๓	ครู คศ.๓	๑๔
๔	ครู คศ.๒	๑๖
๕	ครู คศ.๑	๑๑
	รวม	๔๔

ลำดับ	อัตรากำลัง	จำนวน/คน
	ลูกจ้างประจำ	
๑	พนักงานขับรถยนต์	๑
๒	พนักงานบริการ	๑
๓	พนักงานพิมพ์ดีด	๑
	รวม	๓
	พนักงานจ้างตามภารกิจ	
๑	ผู้ช่วยครู	๓
๒	บุคลากรสนับสนุนการสอน	๑
๓	ผู้ช่วยเจ้าพนักงานธุรการ	๑
๔	พนักงานขับรถยนต์	๑
	รวม	๖

ที่มา: ฝ่ายบริหารงานบุคคล สำนักปลัดองค์การบริหารส่วนจังหวัดเพชรบูรณ์ ข้อมูล ณ วันที่ ๔ มิถุนายน ๒๕๕๖

ด้านศักยภาพขององค์การบริหารส่วนจังหวัดเพชรบูรณ์

องค์การบริหารส่วนจังหวัดเพชรบูรณ์ มีครุภัณฑ์สำหรับปฏิบัติหน้าที่ในการจัดบริการสาธารณะในเขตจังหวัดเพชรบูรณ์ เพื่อบรรเทาความเดือดร้อนของประชาชน ประกอบด้วย ชุดเครื่องจักรกล และรถบริการสุขาเคลื่อนที่ รถไฟฟ้าบริการด้านการท่องเที่ยว ดังนี้

ลำดับ	รายการ	จำนวน
๑	รถแทรกเตอร์ตีนตะขาบ	จำนวน ๔ คัน
๒	รถเกรดเดอร์	จำนวน ๘ คัน
๓	รถขุดตีนตะขาบ	จำนวน ๘ คัน
๔	รถบรรทุกน้ำ ๖ ล้อ	จำนวน ๔ คัน
๕	รถบรรทุกน้ำ ๑๐ ล้อ	จำนวน ๖ คัน
๖	รถบรรทุกทุกเทท้าย ๖ ล้อ	จำนวน ๘ คัน
๗	รถบรรทุกทุกเทท้าย ๑๐ ล้อ	จำนวน ๘ คัน
๘	รถดักกล้วย/ตีนตะขาบ	จำนวน ๒ คัน
๙	รถฟาร์มแทรกเตอร์/ลากพ่วงกล้วย	จำนวน ๒ คัน
๑๐	รถบดขับเคลื่อนตนเอง	จำนวน ๑ คัน
๑๑	รถบดสันสะเทือน	จำนวน ๕ คัน
๑๒	รถลากพ่วง	จำนวน ๒ คัน
๑๓	รถบรรทุกขุดขุดเจาะบ่อบาดาล ๖, ๑๐ ล้อ	จำนวน ๓ คัน
๑๔	รถบรรทุก ๔, ๖ ล้อ	จำนวน ๖ คัน
๑๕	เรือกู้ภัยท้องแบน	จำนวน ๕ ลำ
๑๖	รถสุขาเคลื่อนที่	จำนวน ๓ คัน
๑๗	รถไฟฟ้า ๑๔ ที่นั่ง	จำนวน ๔ คัน

ที่มา: กองช่าง องค์การบริหารส่วนจังหวัดเพชรบูรณ์ ข้อมูล ณ เดือนเมษายน ๒๕๕๖

รายรับ-รายจ่าย จริงย้อนหลัง ๓ ปี (พ.ศ.๒๕๕๓- ๒๕๕๕) ขององค์การบริหารส่วนจังหวัดเพชรบูรณ์

รายการรายรับ	ปีงบประมาณ ๒๕๕๓	ปีงบประมาณ ๒๕๕๔	ปีงบประมาณ ๒๕๕๕
หมวดภาษีอากร	๓๐,๒๖๔,๐๙๕.๓๒	๓๕,๒๑๒,๘๕๖.๔๕	๓๓,๗๓๑,๙๙๒.๕๖
หมวดค่าธรรมเนียม ค่าปรับและใบอนุญาต	๑,๐๐๖,๓๒๒.๐๐	๑,๒๘๘,๖๑๘.๐๐	๕๕๗,๖๕๖.๔๐
หมวดรายได้จากทรัพย์สิน	๓,๗๙๓,๕๑๔.๔๒	๓,๗๒๒,๖๕๖.๘๖	๕,๗๓๓,๑๗๒.๖๑
หมวดรายได้เบ็ดเตล็ด	๑,๑๑๓,๘๕๘.๐๐	๓,๐๔๕,๓๒๒.๖๘	๑,๘๓๕,๘๓๐.๐๐
หมวดรายได้จากทุน	๒๑๐,๐๐๐.๐๐	๒๗,๕๐๐.๐๐	-
รายได้ที่รัฐบาลเก็บแล้วจัดสรรให้หมวดภาษีจัดสรร	๔๑๒,๑๘๗,๙๑๕.๖๕	๔๒๓,๑๑๓,๙๒๘.๘๓	๔๐๔,๙๙๑,๔๒๘.๖๙
รายได้ที่รัฐบาลอุดหนุนให้หมวดเงินอุดหนุนทั่วไป	๔๐,๓๗๒,๗๒๘.๘๔	๖๒,๒๗๗,๙๘๖.๐๐	๕๖,๒๒๗,๑๐๓.๐๐
รายได้ที่รัฐบาลอุดหนุนหมวดเงินอุดหนุนเฉพาะกิจ	๑๔๑,๖๔๘,๐๐๖.๐๗	๑๔๙,๗๔๖,๔๘๖.๙๙	๑๕๒,๖๑๑,๕๒๒.๑๖
รวมรายรับทั้งหมด	๖๓๐,๖๔๖,๔๔๐.๓๐	๖๗๘,๔๓๕,๓๕๕.๘๑	๖๕๕,๗๐๘,๗๐๕.๔๒

รายการรายจ่าย	ปีงบประมาณ ๒๕๕๓	ปีงบประมาณ ๒๕๕๔	ปีงบประมาณ ๒๕๕๕
เงินเดือน	๒๓,๔๘๐,๒๖๑.๒๒	๒๔,๓๔๑,๕๘๑.๓๐	๒๗,๒๐๘,๘๒๘.๓๐
เงินเดือน (ท)	๙๔๐,๕๙๙.๘๔	-	-
เงินเดือน (ก)	๑๑,๗๕๕,๒๘๓.๐๗	๑๖,๐๑๓,๖๒๑.๗๒	๒๐,๖๔๒,๑๙๘.๘๔
ค่าจ้างประจำ	๕,๒๙๓,๗๑๐.๐๐	๕,๔๘๒,๔๔๐.๐๐	๕,๓๔๕,๒๔๐.๙๐
ค่าตอบแทน	๓๔,๑๒๐,๕๕๖.๐๔	๓๕,๖๘๒,๕๓๓.๗๐	๓๗,๖๑๓,๐๔๓.๖๔
ค่าตอบแทน (ท)	๖๑,๒๗๖.๐๐	-	-
ค่าตอบแทน (ก)	๑๑๙,๗๐๕,๓๓๒.๐๐	๑๒๔,๙๘๘,๙๘๕.๐๐	๑๒๕,๓๓๗,๔๗๗.๓๒
ค่าใช้สอย	๕๙,๒๗๙,๑๑๖.๔๓	๔๘,๙๒๒,๖๒๖.๓๐	๗๔,๓๙๓,๓๖๑.๘๓
ค่าใช้สอย (ท)	-	๒๑,๐๗๕.๐๐	-
ค่าใช้สอย (ก)	-	๕,๐๐๐.๐๐	๑๙๔,๒๑๓.๐๐
ค่าวัสดุ	๒๔,๗๕๗,๗๐๘.๖๙	๔๙,๕๐๓,๔๑๙.๙๙	๔๐,๓๕๔,๔๓๗.๕๗
ค่าวัสดุ (ท)	-	-	-
ค่าสาธารณูปโภค	๒,๓๗๒,๙๐๑.๙๔	๓,๓๐๕,๖๖๖.๒๑	๓,๙๓๙,๖๓๕.๑๐
เงินอุดหนุน	๔๙,๖๙๔,๗๘๐.๓๒	๗๙,๒๕๖,๓๒๐.๑๙	๗๓,๘๐๒,๘๗๔.๗๒
เงินอุดหนุน (ก)	๔,๒๔๘,๓๙๑.๐๐	๔,๖๓๑,๔๙๕.๐๐	๕,๘๓๗,๕๐๓.๐๐
รายจ่ายอื่น	๖๘,๐๐๐.๐๐	๖,๓๕๒,๒๐๘.๘๙	๕๐,๐๐๐.๐๐
รายจ่ายอื่น (ท)	-	๒๐,๖๘๓,๐๕๑.๐๖	-
งบกลาง	๑๙,๒๙๒,๕๘๔.๗๓	๔๒,๓๗๘,๙๘๓.๕๙	๗๙,๖๗๗,๗๔๐.๐๗
งบกลาง (ก)	-	-	๗,๔๔๓.๐๐
งบกลาง (ท)	-	๗๖๖,๕๘๕.๒๗	-

รายการรายจ่าย	ปีงบประมาณ ๒๕๕๓	ปีงบประมาณ ๒๕๕๔	ปีงบประมาณ ๒๕๕๕
ค่าครุภัณฑ์	๗๘,๕๐๖,๖๘๐.๐๐	๔๙,๓๔๓,๓๒๐.๐๐	๔๖,๗๒๖,๓๙๖.๕๐
ค่าครุภัณฑ์(ท)	-	-	-
ค่าครุภัณฑ์(ก)	-	๔๗๒,๐๐๐.๐๐	๗๘๗,๙๐๐.๐๐
ค่าที่ดินและสิ่งก่อสร้าง	๑๐๙,๔๕๒,๒๐๘.๓๐	๑๐๗,๖๑๕,๒๔๐.๐๐	๔๒,๓๘๙,๗๘๐.๐๐
ค่าที่ดินและสิ่งก่อสร้าง(ท)	๓๘,๑๕๑,๗๐๐.๐๐	๓๘,๘๑๓,๙๕๘.๙๙	๕๑,๘๓๘,๗๓๗.๐๐
ค่าที่ดินและสิ่งก่อสร้าง(ก)	๕,๙๘๙,๐๐๐.๐๐	๒,๘๖๘,๘๐๐.๐๐	-
รวมรายจ่ายทั้งหมด	๕๘๗,๑๗๐,๐๘๙.๘๘	๖๖๑,๔๔๘,๙๑๒.๒๑	๖๓๖,๑๕๕,๘๑๐.๗๙

ที่มา: กองคลัง องค์การบริหารส่วนจังหวัดเพชรบูรณ์ ข้อมูล ณ เดือนพฤษภาคม พ.ศ. ๒๕๕๖

ภารกิจถ่ายโอนขององค์การบริหารส่วนจังหวัดเพชรบูรณ์

องค์การบริหารส่วนจังหวัดเพชรบูรณ์ ได้รับการถ่ายโอนภารกิจด้านเส้นทางคมนาคม
จำนวนทั้งสิ้น ๓๐ สายทาง ดังนี้

ที่	ชื่อรหัสเดิม	สถานที่ (จาก-ถึง/เขตตำบล)	หน่วยงานถ่ายโอน	ประเภทถนน/ระยะทาง
๑.	-	ห้วยคนทา-ร่องตุ้ /ต.บุงน้ำเต้า	ทล.กรมการปกครอง	ลาดยาง/ ๒.๒๐๐ กม.
๒.	-	ยางหัวลม-นายม/ต.สามแยก,ต.นายม	ทล.กรมการปกครอง	ลาดยาง/ ๒.๕๐๐ กม.
๓.	-	หล่มสัก-บ้านตัว/ต.หล่มสัก, ต.บ้านตัว	ทล.กรมการปกครอง	ลาดยาง/ ๒.๔๖๔ กม.
๔.	-	โพทะเล-ซับปางช้าง/ต.ซับสมบูรณ์	อบจ.เพชรบูรณ์	ลาดยาง/ ๓.๔๐๐ กม.
๕.	-	คลองน้ำคั้น-เนินดินแดง/ต.ซับเปิบ	อบจ.เพชรบูรณ์	ลาดยาง/ ๑.๐๓๕ กม.
๖.	-	นายาว-น่าน้อย/ต.แคมป์สน	ทล.กรมการปกครอง	ลาดยาง/ ๑.๒๐๐ กม.
๗.	-	ปากน้ำ-น้ำร้อน/ต.น้ำร้อน, ต.นาป่า	ทล.กรมการปกครอง	ลาดยาง/ ๖.๓๔๐ กม.
๘.	-	บ้านโพน-คลองกระโบน/ต.บ้านโพน	อบจ.เพชรบูรณ์	ลาดยาง/ ๐.๘๐๐ กม.
๙.	-	เนินสง่า-เนินสมบูรณ์/ต.ห้วยสะแก	ทล.กรมการปกครอง	ลาดยาง/ ๕.๐๐๐ กม.
๑๐.	-	แก่งเสี้ยว-กุดแซ่ /ต.ศิลา	ทล.กรมการปกครอง	ลาดยาง/ ๒.๖๐๐ กม.
๑๑.	-	น้ำพุ-ท่าแร่ /ต.หนองไขว่	อบจ.เพชรบูรณ์	ลาดยาง/ ๔.๙๑๐ กม.
๑๒.	-	ภูฝักไล่-ท่าผู่ /ต.หินฮาว	อบจ.เพชรบูรณ์	ลาดยาง/ ๐.๗๐๐ กม.
๑๓.	พช ๓๐๐๒	ลำป่าสัก-กงกะยาง/ต.ดงมูลเหล็ก, ต.บ้านโคก	ถ่ายโอนปี ๒๕๕๖ พช	ลาดยาง/ ๒.๑๒๕ กม.
๑๔.	พช ๒๐๑๐	พุดเตย-ซับน้อย/ต.พุดเตย, ต.ซับน้อย	ถ่ายโอนปี ๒๕๕๖ พช	ลาดยาง/ ๒๓.๘๔๐ กม.
๑๕.	พช ๒๐๑๓	แก่งโตน-สงเปลือย/ต.นาข่า, ต.ศิลา	ถ่ายโอนปี ๒๕๕๖ พช	ลาดยาง/ ๑๘.๔๓๓ กม.
๑๖.	พช ๔๐๑๙	ไร่ขอนแก่น-ปางยาง/ต.ท่าแดง, ต.วังท่าดี, ต.ท่าด้วง	ถ่ายโอนปี ๒๕๕๖ พช	ลาดยาง/ ๗.๗๗๕ กม.
๑๗.	พช ๒๐๒๖	หนองไผ่-ไร่ขอนแก่น/ต.หนองไผ่, ต.ท่าแดง	ถ่ายโอนปี ๒๕๕๖ พช	ลาดยาง/ ๑๒.๓๗๕ กม.

ที่	ชื่อรหัสเดิม	สถานที่ (จาก-ถึง/เขตตำบล)	หน่วยงานถ่ายโอน	ประเภทถนน/ระยะทาง
๑๘.	พช ๒๐๕๓	โคกสง่า-ชัยตะเคียน/ต.ภูน้ำหยด, ต.พุขาม, ต.วังใหญ่	ถ่ายโอนปี ๒๕๔๖ ทช	ลาดยาง/ ๒๔.๘๕๐ กม.
๑๙.	พช ๓๐๖๕	บุญนวน-ห้วยไคร้/ต.น้ำร้อน, ต.ตะเบา	ถ่ายโอนปี ๒๕๔๖ ทช	ลาดยาง/ ๔.๕๕๐ กม.
๒๐.	พช ๒๐๗๐	โป่งขามผาด-ห้วยสรวงน้อย/ต.บ้านกลาง, ต.ช้างตะลูด	ถ่ายโอนปี ๒๕๔๖ ทช	ลาดยาง/ ๘.๗๖๗ กม.
๒๑.	พช ๒๐๗๑	บ้านบง-ปาม่วง/ต.นาป่า, ต.สะเดียง	ถ่ายโอนปี ๒๕๔๖ ทช	ลาดยาง/ ๘.๘๘๕ กม.
๒๒.	พช ๓๑๔๔	ท่าข้าม-ลาดแค/ต.ท่าข้าม, ต.ลาดแค	ถ่ายโอนปี ๒๕๔๖ ทช	ลาดยาง/ ๑๓.๖๙๓ กม.
๒๓.	พช ๓๒๘๔	บ้านกม.๒๘-เขาสัก/ต.ตงขุย, ต.ตะกุดไร	ถ่ายโอนปี ๒๕๔๖ ทช	ลาดยาง/ ๖.๓๒๕ กม.
๒๔.	ทล.ม. ๒๓๔๗	โนนทอง-จางวาง/ ต.ลานป่า	ถ่ายโอนปี ๒๕๔๘ แขวงฯ	ลาดยาง/ ๘.๓๒๐ กม.
๒๕.	ทล.ม. ๒๓๐๕	ฐาน ชขส.๓๒-ทุ่งสมอ/ ต.เขาค้อ, ต.ทุ่งสมอ	ถ่ายโอนปี ๒๕๔๘ แขวงฯ	ลาดยาง/ ๔.๕๙๒ กม.
๒๖.	ทล.ม. ๒๐๐๑	แยกทล.ม.๒๑-ถ้ำพระ/ต.บึงน้ำเต้า	ถ่ายโอนปี ๒๕๔๘ แขวงฯ	ลาดยาง/ ๔.๐๐๐ กม.
๒๗.	ทล.ม. ๒๒๕๘	สี่แยกสะเตาะพง-เล่ากี้/ต.สะเตาะพง	ถ่ายโอนปี ๒๕๔๘ แขวงฯ	ลาดยาง/ ๒.๕๐๐ กม.
๒๘.	ทล.ม. ๒๐๑๐	ต่อเทศบาลหล่มสัก-บ้านตีว/ต.บ้านโสก	ถ่ายโอนปี ๒๕๔๘ แขวงฯ	ลาดยาง/ ๑.๓๕๕ กม.
๒๙.	-	คลองทราย-ชัยปางช้าง/ต.ชัยน้อย	ถ่ายโอนปี ๒๕๔๘ สปก.	ลาดยาง/ ๕.๓๗๓ กม.
๓๐.	-	ห้วยแปก-พองใต้/ต.วังกว้าง	ถ่ายโอนปี ๒๕๔๖ ทช	ลาดยาง/ ๑๓.๗๕๐ กม.

ที่มา: กองช่าง องค์การบริหารส่วนจังหวัดเพชรบูรณ์ ข้อมูล ณ เดือนเมษายน ๒๕๕๖

ส่วนที่ ๓ สรุปผลการพัฒนาท้องถิ่นในปีที่ผ่านมา

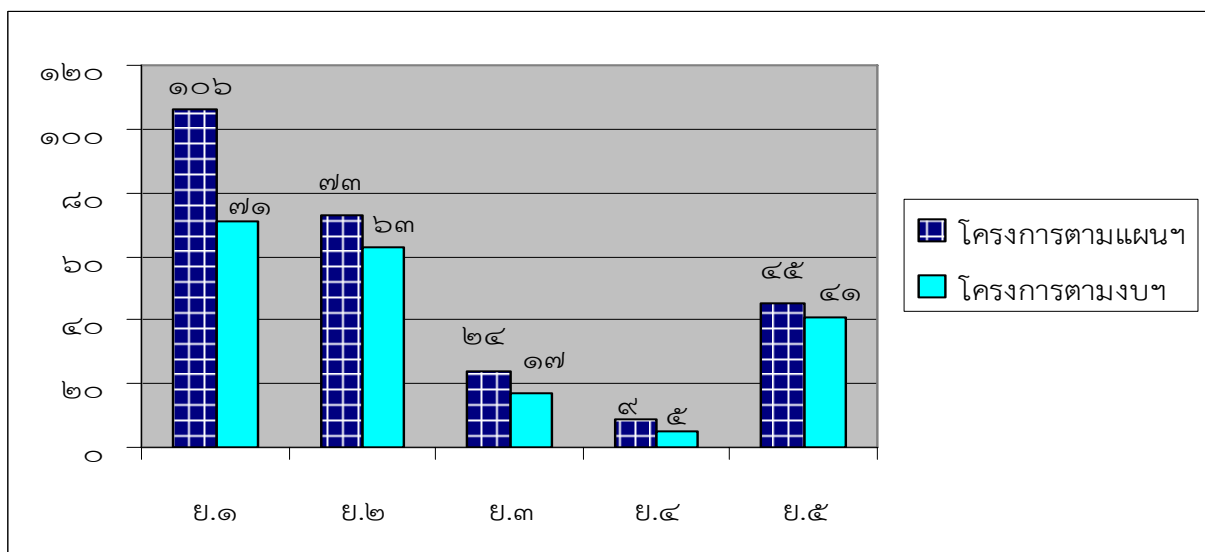
๑. การสรุปสถานการณ์การพัฒนา องค์การบริหารส่วนจังหวัดเพชรบูรณ์มีพื้นที่ทั้งเขตจังหวัด ประชาชนส่วนใหญ่ ประกอบอาชีพเกษตรกรรม ประมาณร้อยละ ๘๕ ของพื้นที่ทั้งจังหวัดในรอบปีที่ผ่านมาองค์การบริหารส่วนจังหวัดเพชรบูรณ์ ได้รวบรวมข้อมูลด้านปัญหาและความต้องการของประชาชนนำเสนอคณะกรรมการสนับสนุนการจัดทำแผนพัฒนาท้องถิ่น เพื่อจัดทำร่างแผนพัฒนาสามปีฯ ให้สอดคล้องกับแนวทางการพัฒนาตามแผนพัฒนาเศรษฐกิจและสังคมแห่งชาติ ฉบับที่ ๑๑ นโยบายของรัฐบาล ยุทธศาสตร์กลุ่มจังหวัด ยุทธศาสตร์จังหวัด กรอบยุทธศาสตร์การพัฒนาขององค์กรปกครองส่วนท้องถิ่นในเขตจังหวัดเพชรบูรณ์ (พ.ศ.๒๕๕๕-๒๕๕๙) และนโยบายของผู้บริหารท้องถิ่น

๒. การประเมินผลการทำงานพัฒนาไปปฏิบัติในเชิงปริมาณ เป็นผลสำเร็จในการแก้ไขปัญหาความเดือดร้อน และตอบสนองความต้องการของประชาชน ตามที่กำหนดไว้ในแผนพัฒนาท้องถิ่น ซึ่งได้กำหนดแผนงาน/โครงการตามยุทธศาสตร์การพัฒนาขององค์การบริหารส่วนจังหวัดเพชรบูรณ์ ทั้ง ๕ ยุทธศาสตร์ ดังนี้

จำนวนโครงการตามแผนพัฒนาสามปี (ปี พ.ศ.๒๕๕๖) และโครงการที่ได้รับการจัดสรรเป็นงบประมาณ

ลำดับ	ยุทธศาสตร์การพัฒนา	จำนวนโครงการ		
		แผนพัฒนาประจำปี ๒๕๕๖	จัดสรรเป็นงบประมาณ	คิดเป็นร้อยละ
๑	ยุทธศาสตร์การพัฒนาด้านโครงสร้างพื้นฐาน	๑๐๖	๗๑	๖๖.๙๘
๒	ยุทธศาสตร์การพัฒนาด้านการส่งเสริมการศึกษาให้มีคุณภาพและมาตรฐานสากล ส่งเสริมศาสนา วัฒนธรรม ประเพณี การกีฬา นันทนาการ และพัฒนาคุณภาพชีวิต	๗๓	๖๓	๘๖.๓๐
๓	ยุทธศาสตร์การพัฒนาด้านเศรษฐกิจและการท่องเที่ยว	๒๔	๑๗	๗๐.๘๓
๔	ยุทธศาสตร์การพัฒนาด้านการอนุรักษ์ฟื้นฟู ทรัพยากรธรรมชาติและสิ่งแวดล้อม	๙	๕	๕๕.๕๕
๕	ยุทธศาสตร์การพัฒนาด้านการเมืองและการบริหาร	๔๕	๔๑	๙๑.๑๑
รวม		๒๕๗	๑๙๗	๗๖.๖๕

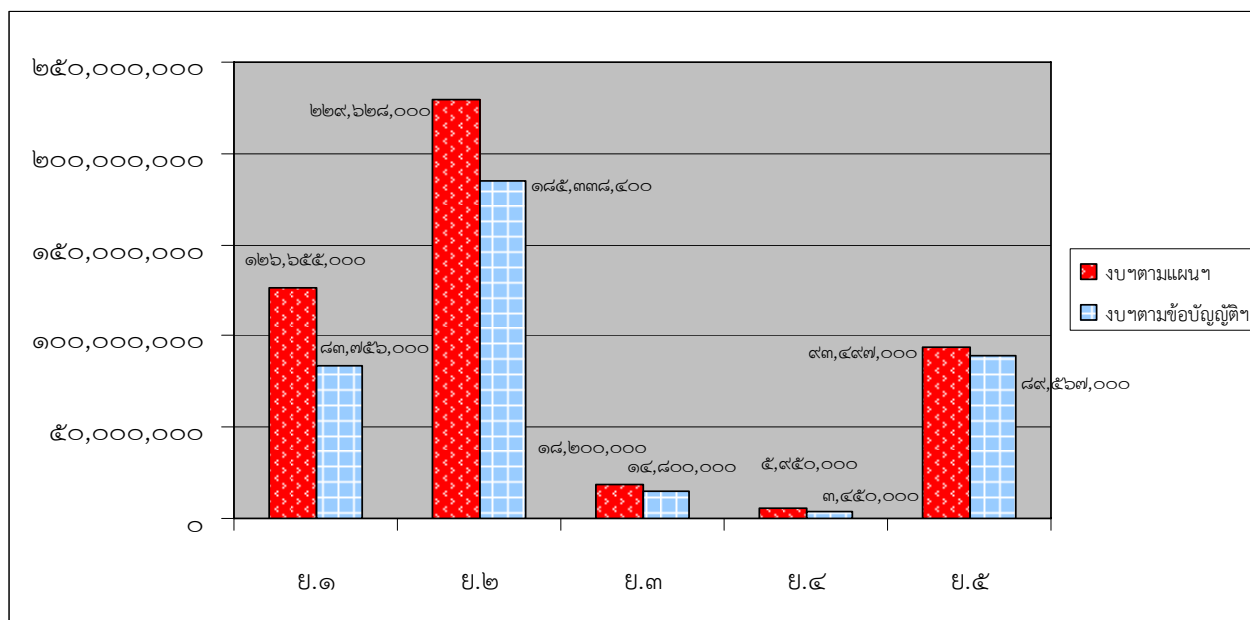
แผนภูมิแสดงจำนวนโครงการตามแผนพัฒนาสามปี (ปี พ.ศ.๒๕๕๖) และโครงการที่ได้รับการจัดสรรเป็นงบประมาณ



จำนวนงบประมาณที่บรรจุในแผนพัฒนาสามปี (ปี พ.ศ.๒๕๕๖) และที่ได้รับการพิจารณา
จัดสรรงบประมาณ ประจำปี ๒๕๕๖

ลำดับ	ยุทธศาสตร์การพัฒนา	จำนวนงบประมาณ		
		แผนพัฒนา ประจำปี ๒๕๕๖	จัดสรรตาม ข้อบัญญัติฯ	คิดเป็น ร้อยละ
๑	ยุทธศาสตร์พัฒนาด้านโครงสร้างพื้นฐาน	๑๒๖,๖๕๕,๐๐๐	๘๓,๗๕๖,๐๐๐	๖๖.๑๓
๒	ยุทธศาสตร์พัฒนาด้านการส่งเสริมการศึกษาให้มี คุณภาพและมาตรฐานสากล ส่งเสริมศาสนา วัฒนธรรม ประเพณี การกีฬา นันทนาการ และพัฒนาคุณภาพชีวิต	๒๒๙,๖๒๘,๐๐๐	๑๘๕,๓๓๘,๔๐๐	๘๐.๗๑
๓	ยุทธศาสตร์พัฒนาด้านเศรษฐกิจและการท่องเที่ยว	๑๘,๒๐๐,๐๐๐	๑๔,๘๐๐,๐๐๐	๘๑.๓๒
๔	ยุทธศาสตร์พัฒนาด้านการอนุรักษ์ฟื้นฟู ทรัพยากร ธรรมชาติและสิ่งแวดล้อม	๕,๕๕๐,๐๐๐	๓,๔๕๐,๐๐๐	๕๗.๙๘
๕	ยุทธศาสตร์พัฒนาด้านการเมืองและการบริหาร	๙๓,๔๙๗,๐๐๐	๘๙,๕๖๗,๐๐๐	๙๕.๘๐
รวม		๕๗๓,๙๒๙,๐๐๐	๓๗๙,๙๑๑,๔๐๐	๗๙.๕๓

แผนภูมิแสดงจำนวนงบประมาณที่บรรจุในแผนพัฒนาสามปี (ปี พ.ศ.๒๕๕๖) และที่ได้รับการพิจารณา
จัดสรรงบประมาณ ประจำปี ๒๕๕๖



๓. การประเมินประสิทธิผลของแผนพัฒนาในเชิงคุณภาพ เป็นผลสำเร็จในการแก้ไขปัญหาความเดือดร้อน และตอบสนองความต้องการของประชาชน ดังนี้

๑. ด้านการพัฒนาโครงสร้างพื้นฐาน องค์การบริหารส่วนจังหวัดเพชรบูรณ์ ได้ดำเนินการพัฒนาแหล่งน้ำ เส้นทางคมนาคมและการขนส่งพืชผลทางการเกษตรเพื่อเป็นการแก้ไขปัญหาความเดือดร้อนให้กับเกษตรกรและประชาชนให้บรรลุตามแผนงาน/โครงการที่ตั้งไว้

๒. ด้านการส่งเสริมการศึกษา ศาสนา วัฒนธรรม ประเพณี การกีฬาและพัฒนาคุณภาพชีวิต องค์การบริหารส่วนจังหวัดเพชรบูรณ์ได้สนับสนุนวัสดุครุภัณฑ์ อุปกรณ์ สื่อการเรียนการสอนให้สถานศึกษาต่างๆ ให้มีมาตรฐานทางการศึกษาเพิ่มขึ้น รวมทั้งส่งเสริมในกิจกรรมทางด้านศาสนาวัฒนธรรม ประเพณี การกีฬา และพัฒนาคุณภาพชีวิต

๓. ด้านการพัฒนาเศรษฐกิจและการท่องเที่ยว ได้ดำเนินการพัฒนาเสริมทักษะและให้ความรู้ตามแนวทางเศรษฐกิจพอเพียง กลุ่มและองค์กรต่างๆ ของจังหวัดเพชรบูรณ์ รวมทั้งการปรับปรุงแหล่งท่องเที่ยวและกิจกรรมที่เกี่ยวข้องด้านการท่องเที่ยวได้บรรลุวัตถุประสงค์ตามแผนงาน/โครงการ

๔. ด้านการอนุรักษ์ฟื้นฟูทรัพยากรธรรมชาติและสิ่งแวดล้อม ดำเนินการสนับสนุนและอนุรักษ์ฟื้นฟูทรัพยากรธรรมชาติและสิ่งแวดล้อมในเขตจังหวัดเพชรบูรณ์

๕. ด้านการพัฒนาการเมืองและการบริหาร ได้ดำเนินการพัฒนาเพิ่มประสิทธิภาพให้กับผู้บริหารท้องถิ่น ผู้นำท้องถิ่น สมาชิกสภาองค์การบริหารส่วนจังหวัดเพชรบูรณ์ บุคลากรองค์การบริหารส่วนจังหวัดเพชรบูรณ์ ส่งเสริมการมีส่วนร่วมการพัฒนาท้องถิ่นของทุกภาคส่วน

๔. การรับฟังความคิดเห็นของประชาชนในเขตจังหวัดเพชรบูรณ์

องค์การบริหารส่วนจังหวัดเพชรบูรณ์ ได้ดำเนินการจัดประชุมประชาคมตามโครงการรับฟังความคิดเห็นของประชาชนในเขตจังหวัดเพชรบูรณ์ ซึ่งเป็นการจัดประชุมประชาคม จำนวน ๑๑ ครั้ง ในเขตพื้นที่ทั้ง ๑๑ อำเภอ ประกอบด้วย อำเภอศรีเทพ อำเภอวิเชียรบุรี อำเภอ빙สามพัน อำเภอหนองไผ่ อำเภอชนแดน อำเภอวังโป่ง อำเภอน้ำหนาว อำเภอเขาค้อ อำเภอหล่มสัก อำเภอหล่มเก่า และอำเภอเมือง โดยมีกลุ่มเป้าหมายเป็นผู้ที่เกี่ยวข้องในการพัฒนาท้องถิ่น ทั้ง ๔ ภาคี ประกอบด้วย ภาคราชการ ภาคประชาสังคม ภาคองค์กรปกครองส่วนท้องถิ่น และภาคนักวิชาการ มีผู้เข้าร่วมประชุมจำนวนทั้งสิ้น ๒,๐๕๑ คน โดยสรุปปัญหาและความต้องการ ดังนี้

ปัญหา	ความต้องการ
๑. ถนนชำรุดเสียหาย การคมนาคมไม่สะดวกและการขนส่งผลผลิตทางการเกษตรมีความยากลำบาก	- ก่อสร้างและปรับปรุงถนนลาดยาง ถนนคสล. ถนนลูกรัง ถนนลาลอง ถนนบดอัด ถนนหินคลุก - ก่อสร้างสะพานคสล. - ก่อสร้างรางระบายน้ำ ท่อระบายน้ำ - ก่อสร้างท่อเหลี่ยมคสล.
๒. ขาดแคลนน้ำสำหรับการอุปโภค-บริโภค และสำหรับการเกษตร แหล่งกักเก็บน้ำต่าง ๆ ตื้นเขิน	- ขุดลอกคลอง สระน้ำ บึง อ่าง - ก่อสร้างอ่างเก็บน้ำ - ก่อสร้างฝายกักเก็บน้ำ ฝายน้ำล้น เหมือง - ก่อสร้างประปาสะอาด ประปาผิวดิน - สนับสนุนเครื่องกรองน้ำ - ขุดเจาะบ่อบาดาล - ก่อสร้างพรางกันน้ำ พรางกันตลิ่ง

ปัญหา	ความต้องการ
๓. ไฟฟ้าพื้นฐาน ไฟฟ้าแสงสว่าง และไฟฟ้าเพื่อการเกษตรยังไม่เพียงพอ	- ขยายเขตไฟฟ้า ไฟฟ้าแสงสว่าง และไฟฟ้าเพื่อการเกษตร - ติดตั้งหม้อแปลงไฟฟ้า
๔. ไม่มีระบบและเครือข่ายโทรศัพท์	- ปรับปรุงระบบสัญญาณอินเทอร์เน็ต, ศูนย์ IT
๕. ผู้สูงอายุและผู้ด้อยโอกาสยังไม่ได้รับการดูแล	- สนับสนุนผู้ด้อยโอกาสและผู้สูงอายุ - สนับสนุนทุนการศึกษาสำหรับเด็กเรียนดี แต่ยากจน
๖. ด้านการศึกษายังไม่ได้รับการพัฒนา สถานศึกษาขาดแคลนสื่อการเรียนการสอน	- จัดทำห้องเรียนภาษาต่างประเทศ - จัดทำโครงการโรงเรียนพัฒนาภาษาต่างประเทศและภาษาอาเซียน - สนับสนุนครูภาษาต่างประเทศ - สนับสนุนครุภัณฑ์/สื่อการเรียนการสอน - สนับสนุนศูนย์พัฒนาเด็กเล็ก
๗. ขาดแคลนสถานที่ อุปกรณ์การออกกำลังกาย และงบประมาณในการจัดกิจกรรมการแข่งขันกีฬา	- สนับสนุนเครื่องออกกำลังกาย - โรงยิมและอุปกรณ์ฝึกซ้อมกีฬามวยไทย - ก่อสร้างลานกีฬาเอนกประสงค์ สนามฟุตบอล - อุปกรณ์สนามเด็กเล่น - สระว่ายน้ำ - สนับสนุนงบประมาณในการจัดกิจกรรมกีฬา
๘. เจ้าหน้าที่ที่ปฏิบัติงานยังขาดความรู้ ความเข้าใจ ในการปฏิบัติหน้าที่ รวมทั้งขาดอุปกรณ์ในการปฏิบัติงาน	- สนับสนุนชุดหน่วยรักษาความปลอดภัย ชรบ. - สนับสนุนรถจักรยานยนต์สายตรวจแก้ตำรวจ - อบรมตำรวจบ้าน พร้อมสนับสนุนชุดตำรวจบ้าน - จัดทำโครงการควบคุมและป้องกันโรคต่าง ๆ - อบรมพัฒนาศักยภาพแก่เจ้าหน้าที่สาธารณสุข - สนับสนุนวัสดุอุปกรณ์ในการปฏิบัติงาน
๙. ปัญหายาเสพติดในชุมชน	- อบรมเฝ้าระวังและป้องกันปัญหายาเสพติดแก่เยาวชนและผู้ที่เกี่ยวข้อง
๑๐. ประเพณีในท้องถิ่นไม่ได้รับการอนุรักษ์	- สนับสนุนงบประมาณในการจัดกิจกรรมสืบสานประเพณี
๑๑. กลุ่มองค์กรต่าง ๆ ขาดความรู้ รวมทั้งเครื่องมือ/วัสดุอุปกรณ์ในการประกอบอาชีพ	- อบรมให้ความรู้ส่งเสริมพัฒนากลุ่มอาชีพต่าง ๆ - ส่งเสริมการผลิตปุ๋ยชีวภาพ - สนับสนุนวัสดุอุปกรณ์แก่กลุ่มอาชีพต่าง ๆ - ฝึกอาชีพเสริมนอกฤดูกาล - จัดตั้งศูนย์จำหน่ายผลิตภัณฑ์ต่าง ๆ
๑๒. แหล่งท่องเที่ยวไม่ได้รับการพัฒนา	- ปรับปรุงภูมิทัศน์แหล่งท่องเที่ยวต่าง ๆ - ก่อสร้างศูนย์บริการนักท่องเที่ยว

ปัญหา	ความต้องการ
๑๓. พื้นที่ป่าไม้ลดลง ถูกบุกรุก ปัญหาไฟป่า สภาพแวดล้อมเปลี่ยนแปลง	- ปกป้องชุมชน เสริมในเขตเสื่อมโทรม - ก่อสร้างเตาเผาขยะไร้มลพิษ - จัดหารถเก็บขยะ - อบรมสร้างจิตสำนึกในการอนุรักษ์สิ่งแวดล้อม
๑๔. หอกระจายข่าวเพื่อรับฟังข่าวสารของ ทางราชการ ในหมู่บ้านมีไม่เพียงพอ	- สนับสนุนหอกระจายข่าวไร้สาย
๑๕. ขาดสถานที่ และเครื่องมือในการปฏิบัติงาน	- ก่อสร้างอาคารเอนกประสงค์

๕. การวิเคราะห์สภาพแวดล้อมและศักยภาพ (SWOT Analysis)

องค์การบริหารส่วนจังหวัดเพชรบูรณ์ได้ระดมความคิดเห็น เพื่อวิเคราะห์สภาพแวดล้อมและศักยภาพของจังหวัดเพชรบูรณ์ ในคราวประชุมกำหนดแนวทางการพัฒนาเพื่อให้ประชาชนมีส่วนร่วมในการจัดทำแผนพัฒนาท้องถิ่น ในวันที่ ๒๘ พฤษภาคม ๒๕๕๖ ซึ่งสรุปได้ดังนี้

๕.๑. จุดแข็ง (Strength)

๑. จังหวัดเพชรบูรณ์มีศักยภาพในการใช้ประโยชน์จากพื้นที่เกษตรกรรม มีผลผลิตทางการเกษตรหลากหลาย เช่น ข้าว ข้าวโพดเลี้ยงสัตว์ อ้อย มันสำปะหลังมะขาม ถั่วเขียว ยาสูบ พืชผักต่างๆ และมีตลาดกลางพืชผลทางการเกษตรที่ใหญ่ที่สุดของภาคเหนือ (ตลาดกลางสี่แยกพ่อบุญผาเมือง)
๒. จังหวัดมีศักยภาพในการรองรับการลงทุนด้านอุตสาหกรรมเกษตรและอาหาร เนื่องจากมีผลผลิตทางการเกษตรจำนวนมาก และมีที่ตั้งที่เหมาะสมในการขนส่งระหว่างภูมิภาค
๓. จังหวัดมีศักยภาพเป็นแหล่งพลังงานทดแทน ได้แก่ พลังลมที่อำเภอเขาค้อ โรงงานน้ำตาลไทยรุ่งเรืองที่อำเภอศรีเทพ แก๊สชีวภาพทั้ง ๑๑ อำเภอ พลังงานแก๊สที่อำเภอชนแดน และมีแหล่งพลังงานที่อำเภอวิเชียรบุรี และอำเภอศรีเทพ
๔. จังหวัดมีวัฒนธรรมและประเพณีที่หลากหลาย รวมทั้งมีประวัติศาสตร์ ที่โดดเด่นเช่น อุทยานประวัติศาสตร์ศรีเทพ วัฒนธรรมพาช้าวหย่อง ประเพณีปีใหม่ม้ง ประเพณีชาวมอญ(ชาวนน)
๕. มีสถานศึกษาจำนวนมาก มีความหลากหลายของประเภทสถานศึกษา ครอบคลุมทุกระดับชั้น
๖. มีที่ตั้งจังหวัดอันเป็นจุดเชื่อมระหว่างภาคเหนือ ภาคกลาง และภาคอีสาน รวมทั้งอยู่บนระเบียงเศรษฐกิจตะวันออก-ตะวันตก (East-West Corridore)

๕.๒. จุดอ่อน (Weakness)

๑. การบริหารจัดการแหล่งน้ำ และระบบส่งน้ำ ไม่เพียงพอต่อพื้นที่เกษตรกรรม ทำให้เกิดการขาดแคลนแหล่งน้ำเพื่อการเกษตรกรรม รวมถึงการอุปโภคและบริโภคด้วย
๒. จังหวัดยังไม่สามารถลดการใช้สารเคมี และยังมีภัยจากการใช้สารเคมีของเกษตรกร
๓. ผลสัมฤทธิ์ทางการศึกษาของจังหวัดต่ำ เนื่องมาจากระบบการจัดการการศึกษา
๔. ระบบการคมนาคมขนส่งในพื้นที่ยังไม่สมบูรณ์ ครอบคลุม และเพียงพอต่อการรองรับการพัฒนาในปัจจุบัน ถนนในชนบทเป็นลูกรัง การจราจรยังไม่ปลอดภัย
๕. ไม่มีศูนย์กลางบริหารจัดการที่เป็นรูปธรรม เช่น การบริหารจัดการด้านสิ่งแวดล้อม การจัดการด้านการท่องเที่ยว การจัดการด้านการตลาด การจัดการด้านการศึกษา เป็นต้น
๖. เกิดความปลอดภัยในชีวิตทรัพย์สิน เช่น ความเสี่ยงภัยที่เกิดจากปัญหายาเสพติด
๗. ไม่มีสวัสดิการด้านที่พักอาศัยให้แก่ผู้สูงอายุ
๘. ประชาชนขาดการรับรู้จากหน่วยงานในการจัดทำโครงการขนาดใหญ่

๕.๓. โอกาส (Opportunity)

๑. ที่ตั้งของจังหวัดอยู่ระหว่างภาคเหนือ ภาคตะวันออกเฉียงเหนือและภาคกลาง รวมทั้งระยะทางไม่ไกลจากกรุงเทพฯ มากนักมีแหล่งท่องเที่ยวที่มีศักยภาพและกิจกรรมท่องเที่ยวตลอดปี โดยมีแหล่งท่องเที่ยวธรรมชาติ เช่น แหล่งท่องเที่ยวที่อำเภอเขาค้อ น้ำหนาว และหล่มเก่า รวมทั้งแหล่งท่องเที่ยวทางศิลปกรรม ประวัติศาสตร์และประเพณี เช่น อุทยานศรีเทพฯ

๒. มีพื้นที่ป่าและอุทยานแห่งชาติมากมาย ประมาณร้อยละ ๓๔.๘๖ ของพื้นที่จังหวัด เช่น อุทยานแห่งชาติตาเดหมอก อุทยานแห่งชาติน้ำหนาว และอุทยานแห่งชาติทุ่งแสลงหลวง เป็นแหล่งท่องเที่ยว

๓. เป็นศูนย์กลางการพัฒนา บริการ ผลผลิตทางการเกษตร วิสาหกิจชุมชน โอท็อป ตลาดกลางมะขามหวานจังหวัดเพชรบูรณ์ (ตำบลนาแซง อำเภอหล่มเก่า)

๔. ศูนย์ข้อมูลส่งเสริมการท่องเที่ยว แนะนำอาหารอร่อย วัฒนธรรม ประเพณีจังหวัดเพชรบูรณ์

๕. จัดระบบการคมนาคมรองรับกิจกรรมส่งเสริมการท่องเที่ยว

๕.๔. อุปสรรค (Threats)

๑. การเกิดอุทกภัยและภัยแล้ง เป็นประจำทุกปี ทำให้เกิดความเสียหายต่อเกษตรกรรม

๒. สินค้าเกษตรมีความผันผวนในด้านปริมาณและราคา ทำให้รายได้เกษตรกรไม่แน่นอน

๓. จังหวัดเพชรบูรณ์มีปัญหาด้านสิ่งแวดล้อมมากขึ้น ทั้งปัญหาขยะ คุณภาพน้ำและหมอกควัน

๔. ค่านิยม วัฒนธรรมเลียนแบบมาจากสื่อทำให้สภาพสังคมไทยในปัจจุบันเสื่อมลง

๕. นโยบายรัฐบาล และผู้บริหารของจังหวัด เปลี่ยนแปลงบ่อย

๖. น้ำมันมีราคาแพง เพราะไม่มีการส่งเสริมการผลิตพลังงานทดแทนอย่างจริงจัง

๗. บริเวณราบลุ่มแม่น้ำป่าสัก ไม่มีการดูแลจัดการในการระบายน้ำ ทำให้เกิดน้ำท่วมพื้นที่การเกษตรทุกปี

๖. ผลการวิเคราะห์และทิศทางการพัฒนา

ผลการวิเคราะห์จุดอ่อน จุดแข็ง โอกาส อุปสรรค พบว่าจังหวัดเพชรบูรณ์มีจุดอ่อนมากกว่าจุดแข็ง อุปสรรคมากกว่าโอกาส ดังนั้นเพื่อปรับปรุงแก้ไขการดำเนินการพัฒนา จำเป็นต้องดำเนินการปรับปรุงแก้ไขจุดอ่อน และดำเนินการเพื่อจัดการกับอุปสรรค ซึ่งจะส่งผลทำให้สามารถขับเคลื่อนยุทธศาสตร์ไปสู่ความสำเร็จได้ โดยปัจจัยที่ต้องจัดการควบคุมดังกล่าวได้แก่

๑. การบริหารจัดการแหล่งน้ำเพื่อการเกษตร ระบบส่งน้ำ และแหล่งน้ำเพื่อการอุปโภคและบริโภค

๒. ดูแลจัดการในการระบายน้ำ ป้องกันการเกิดปัญหาน้ำท่วมพื้นที่การเกษตร

๓. ส่งเสริม/สนับสนุนการพัฒนาระบบการคมนาคมขนส่งให้ครอบคลุม และเพียงพอต่อการ

จราจรในปัจจุบัน

๔. ส่งเสริม/สนับสนุนการพัฒนาระบบการจัดการการศึกษาให้ได้มาตรฐาน

๕. จัดสวัสดิการให้แก่ผู้สูงอายุ ผู้ด้อยโอกาสต่าง ๆ

๖. ส่งเสริม/สนับสนุนการพัฒนาศูนย์กลางบริหารจัดการที่เป็นรูปธรรม เช่น การบริหารจัดการด้านสิ่งแวดล้อม การจัดการด้านการท่องเที่ยว การจัดการด้านการตลาด การจัดการด้านการศึกษา เป็นต้น

๗. ส่งเสริม/สนับสนุนการลดการใช้สารเคมีของเกษตรกร

๘. ส่งเสริมความปลอดภัยในชีวิตทรัพย์สิน เช่น ความเสี่ยงภัยที่เกิดจากปัญหาเสพติด

๙. ประชาสัมพันธ์ข้อมูลข่าวสารให้ประชาชนรับทราบอย่างทั่วถึง

๑๐. ดูแลรักษาสิ่งแวดล้อม เช่น ปัญหาขยะ คุณภาพน้ำและหมอกควัน

๑๑. ส่งเสริมผลิตพลังงานทดแทนอย่างจริงจัง

ส่วนที่ ๔

ยุทธศาสตร์และแนวทางการพัฒนาในช่วงสามปี

ในการจัดทำแผนพัฒนาสามปีองค์การบริหารส่วนจังหวัดเพชรบูรณ์ (พ.ศ.๒๕๕๗ - ๒๕๕๙) ได้ดำเนินการจัดทำโดยคำนึงถึงความสอดคล้องกับแผนพัฒนาเศรษฐกิจและสังคมแห่งชาติ นโยบายของรัฐบาล แผนพัฒนากลุ่มจังหวัด แผนพัฒนาจังหวัด กรอบยุทธศาสตร์การพัฒนาขององค์กรปกครองส่วนท้องถิ่น ตลอดจนนโยบายของผู้บริหารท้องถิ่น ซึ่งได้นำมาเป็นกรอบแนวทางการพัฒนา ดังนี้

๑. แผนพัฒนาเศรษฐกิจและสังคมแห่งชาติ ฉบับที่ ๑๑ (พ.ศ. ๒๕๕๕ - ๒๕๕๙)

วิสัยทัศน์

“สังคมอยู่ร่วมกันอย่างมีความสุข ด้วยความเสมอภาค เป็นธรรม และมีภูมิคุ้มกันต่อการเปลี่ยนแปลง”

พันธกิจ

๑. สร้างความเป็นธรรมในการกระจายรายได้ ควบคู่กับการสร้างสังคมคุณธรรมเพื่อให้คนกินดีอยู่ดี มีคุณภาพชีวิตที่ดี ปลอดภัยจากอาชญากรรม อุบัติเหตุ ยาเสพติดและอบายมุข คนในสังคมอยู่ร่วมกันอย่างสันติสุข มีวัฒนธรรมประชาธิปไตย และธรรมาภิบาล

๒. พัฒนาฐานการผลิตและบริการให้เข้มแข็งและมีเสถียรภาพบนฐานความรู้และความคิดสร้างสรรค์ของคนไทย ขยายหลักประกันทางสังคมให้ครอบคลุมประชาชนทุกคน สร้างความมั่นคงด้านอาหารและพลังงาน รวมทั้งยารักษาโรคจากสมุนไพรบนฐานทรัพยากรและความหลากหลายทางชีวภาพ พร้อมทั้งปรับโครงสร้างสาขาการผลิต และการบริโภคของประเทศให้เป็นมิตรกับสิ่งแวดล้อม

๓. สร้างภูมิคุ้มกันให้เข้มแข็งสามารถป้องกันและรองรับผลกระทบและความเสี่ยงจากวิกฤตเศรษฐกิจที่จะเกิดขึ้นในอนาคต พัฒนาทรัพยากรมนุษย์ให้มีความรู้ และทักษะสามารถรู้เท่าทันการเปลี่ยนแปลงอย่างมีเหตุผล

วัตถุประสงค์เป้าหมายหลักและยุทธศาสตร์การพัฒนา

๑. วัตถุประสงค์

๑.๑ คนในสังคมอยู่ร่วมกันอย่างสันติ ดำรงชีวิตได้อย่างปกติสุข และสังคมมีธรรมาภิบาล

๑.๒ คน ชุมชน และสังคมมีความพร้อมเผชิญการเปลี่ยนแปลง และอยู่กับการเปลี่ยนแปลงได้อย่างเป็นสุข

๑.๓ เศรษฐกิจ สังคม และการเมืองมีความมั่นคง ทรัพยากรธรรมชาติและสิ่งแวดล้อม มีความอุดมสมบูรณ์ ประเทศมีการพัฒนาอย่างยั่งยืน

๒. เป้าหมายหลัก

๒.๑ สังคมไทยมีความสุข อย่างมีธรรมาภิบาล

๒.๒ ประชากรไทยทุกคนมีหลักประกันทางสังคมที่มีคุณภาพ

๒.๓ โครงสร้างเศรษฐกิจมีความสมดุล เข้มแข็งและพึ่งพาตนเองได้

๒.๔ ประเทศไทยมีความสามารถในการแข่งขันสูงขึ้น

๒.๕ ทรัพยากรธรรมชาติอุดมสมบูรณ์ และคุณภาพสิ่งแวดล้อมดีขึ้น

๓. ยุทธศาสตร์การพัฒนา

- ๓.๑ ยุทธศาสตร์การสร้างความเป็นธรรมในสังคม
- ๓.๒ ยุทธศาสตร์การพัฒนาคนสู่สังคมแห่งการเรียนรู้ตลอดชีวิตอย่างยั่งยืน
- ๓.๓ ยุทธศาสตร์การสร้างสมดุลและความมั่นคงของอาหารและพลังงาน
- ๓.๔ ยุทธศาสตร์การสร้างเศรษฐกิจฐานความรู้และการสร้างปัจจัยแวดล้อม
- ๓.๕ ยุทธศาสตร์การสร้างเชื่อมโยงกับเศรษฐกิจในภูมิภาค
- ๓.๖ ยุทธศาสตร์การจัดการทรัพยากรธรรมชาติและสิ่งแวดล้อมอย่างยั่งยืน

๒. นโยบายของรัฐบาล (๘ ประการ)

๒.๑ นโยบายเร่งด่วนที่จะดำเนินการในปีแรก ประกอบด้วย ๑๖ เรื่อง ดังนี้

๑. สร้างความปรองดองสมานฉันท์ของคนในชาติและฟื้นฟูประชาธิปไตย
๒. กำหนดให้การแก้ไขและป้องกันปัญหาเสพติดเป็น “วาระแห่งชาติ”
๓. ป้องกันและปราบปรามการทุจริตและประพฤติมิชอบในภาครัฐอย่างจริงจัง
๔. ส่งเสริมให้มีการบริหารจัดการน้ำอย่างบูรณาการและเร่งรัดขยายพื้นที่ชลประทาน
๕. เร่งนำสันติสุขและความปลอดภัยในชีวิตและทรัพย์สินของประชาชนกลับมาสู่พื้นที่จังหวัดชายแดนภาคใต้
๖. เร่งฟื้นฟูความสัมพันธ์และพัฒนาความร่วมมือกับประเทศเพื่อนบ้านและนานาชาติ
๗. แก้ไขปัญหาความเดือดร้อนของประชาชนและผู้ประกอบการเนื่องจากภาวะเงินเฟ้อและราคาน้ำมันเชื้อเพลิง
๘. ยกระดับคุณภาพชีวิตของประชาชน โดยเพิ่มกำลังซื้อภายในประเทศ สร้างสมดุลและความเข้มแข็งอย่างมีคุณภาพให้แก่ระบบเศรษฐกิจมหภาค
๙. ปรับลดภาษีเงินได้นิติบุคคล
๑๐. ส่งเสริมให้ประชาชนเข้าถึงแหล่งเงินทุน
๑๑. ยกระดับราคาสินค้าเกษตรกรและให้เกษตรกรเข้าถึงแหล่งเงินทุน
๑๒. เร่งเพิ่มรายได้จากการท่องเที่ยวทั้งในและนอกประเทศ
๑๓. สนับสนุนการพัฒนางานศิลปหัตถกรรมและผลิตภัณฑ์ชุมชนเพื่อการสร้างเอกลักษณ์และการผลิตสินค้าในท้องถิ่น
๑๔. พัฒนาระบบประกันสุขภาพ
๑๕. จัดหาเครื่องคอมพิวเตอร์แท็บเล็ตให้แก่โรงเรียน
๑๖. เร่งรัดและผลักดันการปฏิรูปการเมืองที่ประชาชนมีส่วนร่วมอย่างกว้างขวาง

๒.๒ นโยบายความมั่นคงแห่งรัฐ

มีนโยบายที่สำคัญ คือ เทิดทูนและพิทักษ์รักษาไว้ซึ่งสถาบันพระมหากษัตริย์ ดำรงไว้ซึ่งพระบรมเดชาานุภาพแห่งองค์พระมหากษัตริย์ น้อมนำพระราชดำริที่ทรงไว้เหนือเกล้าเหนือกระหม่อม พร้อมทั้งอัญเชิญไปปฏิบัติให้เป็นรูปธรรม

๒.๓ นโยบายเศรษฐกิจ

เป็นนโยบายกระจายรายได้ที่เป็นธรรม ปรับโครงสร้างภาษีอากรทั้งระบบ มีนโยบายสร้างรายได้จากการส่งเสริมการท่องเที่ยว เพิ่มขึ้น ๒ เท่าตัวในเวลา ๕ ปี ผลักดันไทยเป็นศูนย์กลางการผลิตและการค้าอาหาร มีนโยบายปรับโครงสร้างเศรษฐกิจ ส่วนนโยบายโครงสร้างพื้นฐาน จะพัฒนาระบบขนส่ง ประปา ไฟฟ้าให้กระจายไปสู่ภูมิภาคอย่างทั่วถึง เพียงพอ ขยายการให้บริการน้ำสะอาดให้ครอบคลุมทุกพื้นที่ พัฒนาระบบรถไฟทางคู่ เชื่อมชานเมือง+หัวเมืองหลัก พัฒนารถไฟความเร็วสูงกรุงเทพฯ-เชียงใหม่ กรุงเทพฯ-นครราชสีมา กรุงเทพฯ-หัวหิน และเส้นทางเชื่อมต่อกับเพื่อนบ้าน ศึกษาและพัฒนาขยายทางรถไฟสายแอร์พอร์ตเรลลิงก์ ต่อจากท่าอากาศยานสุวรรณภูมิไปยังชลบุรีและพัฒนา เร่งรัดโครงสร้างรถไฟฟ้า ๑๐ สายทางในกทม.และปริมณฑล ให้เริ่มก่อสร้างได้ครบใน ๔ ปี ค่าบริการ ๒๐ บาทตลอดสาย

๒.๔ นโยบายด้านสังคมและคุณภาพชีวิต

เป็นนโยบายกระจายโอกาสทางการศึกษาให้เข้าถึงทุกกลุ่ม จัดโครงการเงินกู้เพื่อการศึกษาที่ผูกพันกับรายได้ในอนาคต ส่งเสริมให้แรงงานเข้าถึงข้อมูลข่าวสารตำแหน่งว่างงานโดยสะดวก เพิ่มประสิทธิภาพประกันสังคม พัฒนาคุณภาพชีวิตตั้งแต่ช่วงตั้งครรภ์ จนถึงวัยชรา และผู้พิการ สร้างหลักประกันความมั่นคงในศักดิ์ศรีความเป็นมนุษย์ ด้วยการจัดการเลือกปฏิบัติและการละเมิดสิทธิมนุษยชนทุกรูปแบบ

๒.๕ นโยบายที่ดิน ทรัพยากรธรรมชาติและสิ่งแวดล้อม

เป็นนโยบายอนุรักษ์และฟื้นฟูทรัพยากรป่าไม้และสัตว์ ทรัพยากรทางทะเล สร้างความเป็นธรรมและลดความเหลื่อมล้ำในการใช้ทรัพยากรธรรมชาติ

๒.๖ นโยบายวิทยาศาสตร์ เทคโนโลยี การวิจัยและนวัตกรรม

เป็นนโยบายเร่งสร้างนักวิทยาศาสตร์ นักวิจัย และครูวิทยาศาสตร์ให้เพียงพอ ส่งเสริมสนับสนุนการวิจัยและพัฒนา ส่งเสริมความร่วมมือกับประเทศมุสลิม และองค์กรอิสลามระหว่างประเทศ

๒.๗ นโยบายการต่างประเทศ และเศรษฐกิจระหว่างประเทศ

เป็นนโยบายเร่งส่งเสริมและพัฒนาความสัมพันธ์กับเพื่อนบ้าน ส่งเสริมผลประโยชน์ของชาติในองค์การระหว่างประเทศ

๒.๘ นโยบายการบริหารกิจการบ้านเมืองที่ดี

เป็นนโยบายพัฒนาระบบราชการ สร้างเสริมมาตรฐานด้านคุณธรรม จริยธรรม และธรรมาภิบาล รวมถึงปฏิรูประบบกฎหมายและพัฒนากระบวนการยุติธรรม ให้ทันสมัย สอดคล้องหลักการประชาธิปไตย เร่งรัดจัดตั้งองค์กรเพื่อการปฏิรูปกระบวนการยุติธรรมที่ดำเนินการโดยอิสระ และปรับปรุงระบบการช่วยเหลือประชาชนให้เข้าถึงความเป็นธรรมโดยง่าย ส่งเสริมให้ประชาชนมีโอกาสได้รับรู้ข่าวสารจากทางราชการ สื่อสารมวลชนและสื่อสาธารณะ

๓. ยุทธศาสตร์การพัฒนากลุ่มจังหวัดภาคเหนือตอนล่าง ๑ (พิษณุโลก เพชรบูรณ์ ตาก สุโขทัย อุตรดิตถ์)

วิสัยทัศน์ “ศูนย์กลางการบริการสีเขียวอินโดจีน”

พันธกิจ

๑. ยกระดับรายได้และกระจายรายได้ ควบคู่กับการสร้างสังคมที่มีคุณภาพอย่างยั่งยืน
๒. พัฒนากฎเกณฑ์การผลิตและบริการให้เข้มแข็งและมีเสถียรภาพบนพื้นฐานการพัฒนาผลิตภาพและการสร้างสรรค์
๓. สร้างความเชื่อมโยงด้านเศรษฐกิจและสังคมกับกลุ่มประเทศเพื่อนบ้าน

ยุทธศาสตร์การพัฒนา

๑. พัฒนาการค้า การบริการ และการเครือข่ายคมนาคมสีเขียวอินโดจีน
๒. พัฒนาการท่องเที่ยวเชิงนิเวศ ประวัติศาสตร์ กีฬาและวัฒนธรรม
๓. พัฒนาการกระบวนการผลิต การบริหารจัดการ และการตลาดสินค้าเกษตร
๔. บริหารจัดการทรัพยากรธรรมชาติและสิ่งแวดล้อมอย่างยั่งยืน

เป้าประสงค์

๑. เชื่อมโยงเส้นทางคมนาคมในกลุ่มจังหวัด ภูมิภาคและต่างประเทศเพื่อใช้ศักยภาพแหล่งที่ตั้งและความพร้อมของโครงสร้างพื้นฐานเชื่อมโยงกับเศรษฐกิจประเทศเพื่อนบ้าน
๒. เป็นจุดรองรับและประสานการเชื่อมโยงการค้าชายแดน
๓. เป็นศูนย์พัฒนาบุคลากรเพื่อสร้างศักยภาพการผลิตและบริการที่ประทับใจ
๔. พัฒนาการค้าการลงทุนและความร่วมมือชายแดนไทย-พม่า/ไทย-ลาว
๕. อนุรักษ์ ป่าไม้ และพัฒนาการท่องเที่ยววัฒนธรรม เชิงนิเวศน์และประวัติศาสตร์
๖. สร้างความมั่นใจด้านความปลอดภัยให้กับนักท่องเที่ยว
๗. รักษาความสมดุลระหว่างการสร้างรายได้จากการท่องเที่ยวและวิถีชีวิตของชุมชน
๘. พัฒนาระบบฐานข้อมูลการท่องเที่ยวของกลุ่มจังหวัด
๙. สร้างรายได้ทั้งด้านการท่องเที่ยวและผลิตภัณฑ์ชุมชน
๑๐. ผลผลิตการเกษตรมีคุณภาพ ปลอดภัยได้มาตรฐาน และมีมูลค่าเพิ่มที่ยั่งยืน
๑๑. บริหารจัดการทรัพยากรธรรมชาติและสิ่งแวดล้อมอย่างยั่งยืน

กลยุทธ์

๑. เชื่อมโยงเส้นทางพม่า แม่สอด บ้านโคก ลาว เพื่อรองรับการค้า การลงทุน และการท่องเที่ยวของกลุ่มจังหวัด
๒. มีศูนย์ข้อมูลสีเขียวที่เชื่อมระหว่างภาคเอกชนกับภาครัฐเพื่อสนับสนุนการพัฒนาด้านการค้า การลงทุนของกลุ่มจังหวัดฯ สู่อินโดจีน
๓. ยกระดับจุดผ่อนปรนบ้านภูตู อำเภอบ้านโคกให้เป็นด่านผ่านแดนถาวร
๔. ส่งเสริมสถาบันการศึกษาในกลุ่มจังหวัดฯ พัฒนาบุคลากรเพื่อตอบสนองการพัฒนาด้านการค้า การลงทุน การท่องเที่ยวและบริการโดยเฉพาะด้านการเป็นศูนย์กลางการเงินของกลุ่มจังหวัด ภูมิภาคและอินโดจีน
๕. พัฒนาให้พื้นที่เป็นศูนย์กลางของการจัดกิจกรรมการค้าระหว่างประเทศในกลุ่มอินโดจีนและประเทศจีน
๖. ถ่ายทอดองค์ความรู้และพัฒนาด้านประวัติศาสตร์และวัฒนธรรมท้องถิ่น
๗. พัฒนาบุคลากรและเครือข่ายด้านการท่องเที่ยว เช่น การสร้างไกด์ท้องถิ่น
๘. ยกระดับแหล่งท่องเที่ยวให้ได้มาตรฐาน

๙. การประชาสัมพันธ์การท่องเที่ยวอันรียอดดีผ่านการจัดทำสารคดีหรือเนื้อหาเชิงประวัติศาสตร์ ให้แก่กลุ่มลูกค้า

๑๐. ส่งเสริมให้มีการจัดกิจกรรมหลากหลายรูปแบบที่สามารถเข้าถึงและจูงใจกลุ่มนักท่องเที่ยวเป้าหมาย
๑๑. พัฒนาระบบและเครือข่ายข้อมูลการท่องเที่ยวของกลุ่มจังหวัด
๑๒. เชื่อมโยงหัตถอุตสาหกรรม ภูมิปัญญาท้องถิ่น และแหล่งเรียนรู้ชุมชนเข้ากับการท่องเที่ยว
๑๓. สร้างแบรนด์กลุ่มจังหวัดด้านการท่องเที่ยวให้ชัดเจน(ประวัติศาสตร์หน้าหนึ่ง)
๑๔. จัดระบบการบริหารจัดการกลุ่มผู้ผลิต เกษตรกร เครือข่าย และสถาบันเกษตรกร
๑๕. จัดระบบองค์ความรู้แก่กลุ่มผู้ผลิต เกษตรกร เครือข่าย และสถาบันเกษตรกร
๑๖. พัฒนาระบบการผลิตและแปรรูปโดยใช้เทคโนโลยีที่เหมาะสม
๑๗. ส่งเสริมการบริหารจัดการกลไกการตลาด
๑๘. พัฒนาคุณภาพการผลิต
๑๙. พัฒนาเครือข่ายเพื่อการมีส่วนร่วมของประชาชนในพื้นที่
๒๐. ส่งเสริมการใช้องค์ความรู้และภูมิปัญญาท้องถิ่นในการบริหารจัดการทรัพยากรธรรมชาติและสิ่งแวดล้อม
๒๑. บริหารจัดการ ป้องกันและแก้ไขปัญหาจากภัยธรรมชาติ
๒๒. พัฒนาระบบจัดการปัญหาทรัพยากรธรรมชาติและสิ่งแวดล้อม

๔. ยุทธศาสตร์การพัฒนาจังหวัดเพชรบูรณ์ ประกอบด้วย

วิสัยทัศน์

“เพชรบูรณ์เมืองท่องเที่ยวเชิงนิเวศ เกษตรปลอดภัย ใส่ใจคุณภาพชีวิตตามแนวเศรษฐกิจพอเพียง”

พันธกิจ

๑. พัฒนาให้เป็นเมืองท่องเที่ยวเชิงนิเวศที่ยั่งยืน
๒. สร้างเมืองเกษตรปลอดภัย
๓. ส่งเสริมคุณภาพชีวิต ตามหลักเศรษฐกิจพอเพียง
๔. อนุรักษ์ทรัพยากรธรรมชาติและสิ่งแวดล้อม
๕. พัฒนาระบบโครงสร้างพื้นฐานที่สะดวกและปลอดภัย

ยุทธศาสตร์การพัฒนา

ประเด็นยุทธศาสตร์ที่ ๑ การเพิ่มมูลค่าการเกษตรโดยการส่งเสริมการเชื่อมโยงห่วงโซ่มูลค่า (ผลิต-อุตสาหกรรม-ค้าขาย-บริการ-ท่องเที่ยว)

เป้าประสงค์

๑. เพิ่มรายได้ภาคเกษตรกรรม อุตสาหกรรม พาณิชยกรรม และบริการ
๒. เกษตรกรได้ประโยชน์จากองค์ความรู้ด้านการผลิต
๓. ภาครัฐมีการปฏิบัติงานที่รวดเร็ว และมีการประสานเชื่อมโยงกันอย่างเป็นระบบ
๔. บุคลากรภาครัฐได้รับการพัฒนาสมรรถนะ

กลยุทธ์/วิธีการ

๑. พัฒนาระบบการผลิตสินค้าเกษตรปลอดภัยและเพิ่มมูลค่า
๒. ส่งเสริมการเกษตร เกษตรอุตสาหกรรม และ อาหารเพื่อสุขภาพ ที่เชื่อมโยงไปสู่การท่องเที่ยว
๓. ส่งเสริมภาคอุตสาหกรรมเกษตร การค้า การลงทุน และ ภาคธุรกิจบริการ
๔. ส่งเสริมและสนับสนุนด้านการผลิตแก่เกษตรกรตามปรัชญาเศรษฐกิจพอเพียง
๕. พัฒนาแหล่งน้ำเพื่อการเกษตร
๖. ส่งเสริมการใช้เทคโนโลยีในการปฏิบัติงานของหน่วยงานภาครัฐ
๗. สร้างกระบวนการมีส่วนร่วมของทุกภาคส่วน
๘. วิจัย/พัฒนา (R+D) และบริหารจัดการความรู้อย่างเป็นระบบ

ประเด็นยุทธศาสตร์ที่ ๒ การเร่งรัดการบริหารจัดการทรัพยากรธรรมชาติและสิ่งแวดล้อม
เป้าประสงค์

๑. ทรัพยากรธรรมชาติและหลากหลายทางชีวภาพได้รับการอนุรักษ์และฟื้นฟู เพื่อสร้างความสมดุลระบบนิเวศและรักษาคุณภาพสิ่งแวดล้อม เพื่อเป็นฐานการพัฒนาคุณภาพชีวิต การเกษตร และการท่องเที่ยวของจังหวัด รวมถึงรองรับการเปลี่ยนแปลงภูมิอากาศของโลก
๒. ฐานทรัพยากรธรรมชาติมีการใช้ประโยชน์อย่างเหมาะสม ความหลากหลายทางชีวภาพมีความยั่งยืนและมีคุณภาพสิ่งแวดล้อมที่ดี
๓. การบริหารจัดการทรัพยากรธรรมชาติ ความหลากหลายทางชีวภาพและรักษาคุณภาพสิ่งแวดล้อมของจังหวัดแบบบูรณาการเชิงรุก
๔. องค์กรมีการพัฒนาศักยภาพในการบริหารจัดการทรัพยากรธรรมชาติ ความหลากหลายทางชีวภาพและรักษาคุณภาพสิ่งแวดล้อมของจังหวัด

กลยุทธ์/วิธีการ

๑. อนุรักษ์และฟื้นฟูทรัพยากรป่าไม้ ดิน น้ำ และความหลากหลายทางชีวภาพ และรักษาคุณภาพสิ่งแวดล้อม
๒. ส่งเสริมการใช้ประโยชน์ทรัพยากรธรรมชาติอย่างเหมาะสม
๓. ส่งเสริมการมีส่วนร่วมในการบริหารจัดการทรัพยากรธรรมชาติ
๔. เพิ่มศักยภาพบุคลากรและใช้เทคโนโลยีในการบริหารจัดการ

ประเด็นยุทธศาสตร์ที่ ๓ ส่งเสริมการท่องเที่ยวเชิงอนุรักษ์ เชิงนิเวศน์ เชิงเกษตร
เป้าประสงค์

๑. เพิ่มรายได้จากการท่องเที่ยวเพิ่มขึ้น
๓. นักท่องเที่ยวมีความพึงพอใจในการเดินทางมาท่องเที่ยว
๔. แหล่งท่องเที่ยวและโครงสร้างพื้นฐานด้านท่องเที่ยวได้รับการพัฒนา
๕. บุคลากร เครือข่าย และผู้ประกอบการด้านการท่องเที่ยวมีศักยภาพเพิ่มขึ้น

กลยุทธ์/วิธีการ

๑. พัฒนาแหล่งท่องเที่ยวที่มีอยู่เดิมและส่งเสริมแหล่งท่องเที่ยวใหม่
๒. พัฒนาด้านการตลาดและประชาสัมพันธ์การท่องเที่ยว
๒. เพิ่มความหลากหลายของสินค้าและผลิตภัณฑ์ด้านการท่องเที่ยว
๓. พัฒนามาตรฐานการให้บริการด้านการท่องเที่ยว
๔. พัฒนาโครงสร้างพื้นฐานและสิ่งอำนวยความสะดวก รวมถึงคุณภาพสิ่งแวดล้อม
๕. พัฒนาระบบข้อมูลสารสนเทศด้านการท่องเที่ยว
๖. ส่งเสริม และพัฒนาบุคลากรเครือข่าย และผู้ประกอบการด้านการท่องเที่ยว

ประเด็นยุทธศาสตร์ที่ ๔ ส่งเสริมสนับสนุนการเรียนรู้ สร้างความเข้มแข็งของชุมชน กลุ่มและประชาชน
ให้มีคุณภาพตามแนวทางเศรษฐกิจพอเพียง (เพชรบูรณ์เข้มแข็ง)

เป้าประสงค์

๑. ประชาชนมีรายได้เพิ่มขึ้น
๒. ประชาชนมีคุณภาพชีวิตที่ดี ชุมชนเข้มแข็งและพึ่งพาตนเองได้
๓. ประชาชนได้รับการศึกษาอย่างทั่วถึง และมีสุขภาพดี
๔. ประชาชนมีความมั่นคงปลอดภัยในชีวิตและทรัพย์สิน ครอบครัวเข้มแข็ง
๕. ภาครัฐมีระบบการบริหารจัดการตามหลักธรรมาภิบาล และการบริการที่ได้มาตรฐาน
๖. มีเครือข่ายชุมชนครอบคลุมทุกหมู่บ้าน
๗. ระบบข้อมูลสารสนเทศและเทคโนโลยีได้รับการพัฒนา

กลยุทธ์/วิธีการ

๑. ส่งเสริมการพัฒนาคุณภาพชีวิตตามเกณฑ์ จปฐ.
๒. เสริมสร้างความเข้มแข็งของชุมชนตามแนวเศรษฐกิจพอเพียง
๓. พัฒนาระบบสาธารณูปโภค/สาธารณูปการ
๔. ส่งเสริมให้ประชาชนได้รับการศึกษาอย่างมีคุณภาพและทั่วถึง
๕. ส่งเสริมการอาชีพเพื่อสร้างรายได้ให้แก่ประชาชน
๖. ส่งเสริมการเกษตรอินทรีย์และเกษตรปลอดภัย
๗. พัฒนาระบบบริการด้านสาธารณสุข
๘. พัฒนาระบบการรักษาความปลอดภัยในชีวิตและทรัพย์สิน
๙. เสริมสร้างความเข้มแข็งของครอบครัว
๑๐. พัฒนาคูณภาพการบริหารจัดการภาครัฐ

ประเด็นยุทธศาสตร์ที่ ๕ การพัฒนาระบบการขนส่งและจราจร

เป้าประสงค์

๑. เพื่อเพิ่มขีดความสามารถในการแข่งขันทางเศรษฐกิจ
๒. จัดระบบการคมนาคมขนส่งที่ความประหยัด สะดวกและความปลอดภัย รวมทั้งเป็นระบบขนส่งที่ยั่งยืน
๓. เพื่อส่งเสริมการพัฒนาระบบขนส่งสาธารณะ ให้มีความสำคัญกับรูปแบบการเดินทางที่เน้น

มาตรการและเทคโนโลยีที่สนับสนุนด้านความปลอดภัย

๔. เพื่อพัฒนาเชื่อมโยงระบบคมนาคม สนับสนุนการท่องเที่ยวและการพัฒนาเมือง
๕. เพื่อสนับสนุนการมีส่วนร่วมและสร้างความรู้สึกรักเป็นเจ้าของจากทุกภาคส่วน

กลยุทธ์/วิธีการ

๑. พัฒนาระบบขนส่งเพื่อเพิ่มขีดความสามารถในการแข่งขันทางเศรษฐกิจ
๒. พัฒนาระบบขนส่งแบบยั่งยืนและการพัฒนาเมืองน่าอยู่
๓. พัฒนาโครงข่ายคมนาคม
๔. เพิ่มความปลอดภัยของระบบการคมนาคมขนส่ง
๕. ป้องกันและแก้ไขปัญหาอุบัติเหตุการขนส่งและจราจร
๖. พัฒนาระบบขนส่งสาธารณะ
๗. พัฒนาระบบคมนาคมเพื่อสนับสนุนการท่องเที่ยวและการพัฒนาเอกลักษณ์ของเมือง
๘. แก้ไขปัญหาการขนส่งและจราจร

๕. กรอบยุทธศาสตร์การพัฒนาขององค์กรปกครองส่วนท้องถิ่นในเขตจังหวัดเพชรบูรณ์ ประกอบด้วย วิสัยทัศน์

“ ท้องถิ่นทันสมัย เกษตรปลอดภัย ใส่ใจคุณภาพชีวิต เศรษฐกิจมั่นคง พัฒนาการท่องเที่ยวและแหล่งน้ำ ล้ำเลิศวัฒนธรรม อนุรักษ์ธรรมชาติและสิ่งแวดล้อม ”

ยุทธศาสตร์การพัฒนา

ยุทธศาสตร์ที่ ๑ การพัฒนาด้านโครงสร้างพื้นฐาน

ยุทธศาสตร์ที่ ๒ การพัฒนาด้านเศรษฐกิจและการเกษตร

ยุทธศาสตร์ที่ ๓ การพัฒนาด้านการท่องเที่ยว

ยุทธศาสตร์ที่ ๔ การพัฒนาด้านธรรมชาติและสิ่งแวดล้อม

ยุทธศาสตร์ที่ ๕ การพัฒนาด้านการส่งเสริมการศึกษา ศาสนา วัฒนธรรม ประเพณี การกีฬาและคุณภาพชีวิต

ยุทธศาสตร์ที่ ๖ การพัฒนาด้านการพัฒนาการเมือง และการบริหารจัดการบ้านเมืองที่ดี

๖. นโยบายของนายกองค์การบริหารส่วนจังหวัดเพชรบูรณ์

นโยบายการบริหาร

ให้ความสำคัญกับการประสานงานเป็นหลัก โดยอาศัยเครือข่ายการพัฒนาจากทุกภาคส่วน เพื่อให้บริการสาธารณะแก่ประชาชนทุกพื้นที่ และเน้นการมีส่วนร่วมของประชาชนเป็นสำคัญโดยมีแนวทาง ดังนี้

๑. ประสานการพัฒนาภิชนาภิชนากับสมาชิกสภาองค์การบริหารส่วนจังหวัด องค์กรปกครองส่วนท้องถิ่น กำนัน ผู้ใหญ่บ้าน ส่วนราชการตลอดจนองค์กรภาครัฐ ภาคเอกชน กลุ่มองค์กรต่างๆ เพื่อรับทราบข้อมูลปัญหาและความต้องการของประชาชน อีกทั้งให้ความสำคัญกับการทำงานร่วมกัน เพื่อให้เกิดผลในการปฏิบัติงานอย่างเป็นรูปธรรม

๒. เปิดโอกาสให้ประชาชนมีส่วนร่วม เพื่อความโปร่งใส สามารถตรวจสอบได้ โดยให้ประชาชนแจ้งปัญหา ความเดือดร้อนและความต้องการ ผ่านทางเว็บไซต์ขององค์การบริหารส่วนจังหวัดเพชรบูรณ์ (www.phetchabunpao.go.th) ตู้ป.ณ.๓๓๓ และประชาชนสามารถรับรู้ข้อมูลข่าวสารของทางราชการได้ทางหอกระจายข่าว รวมทั้งมีการรายงานผลการดำเนินงาน เพื่อเผยแพร่ให้หน่วยงานราชการ พี่น้องประชาชนได้รับทราบและส่งเสริมให้ประชาชนเข้ามามีส่วนร่วมในการติดตามประเมินผลการดำเนินงานมากขึ้น

นโยบายการพัฒนา

จังหวัดเพชรบูรณ์ ประชาชนส่วนใหญ่ประกอบอาชีพเกษตรกรรม จึงให้ความสำคัญกับการพัฒนาแหล่งน้ำและเส้นทางคมนาคม ซึ่งถือเป็นปัจจัยสำคัญในการประกอบอาชีพเกษตรกรรม และเพื่ออำนวยความสะดวกในการขนส่งผลผลิตทางการเกษตร การพัฒนาด้านสาธารณสุข โภชนาการ สาธารณูปการ เพื่อรองรับการขยายตัวของจังหวัดเพชรบูรณ์ในอนาคต โดยได้กำหนดนโยบายการพัฒนาออกเป็น ๕ ด้าน ประกอบด้วย

๑. ด้านการพัฒนาโครงสร้างพื้นฐาน โดยมีแนวทางการพัฒนา ดังนี้
 - ก่อสร้างและปรับปรุงแหล่งน้ำเพื่อการเกษตร น้ำเพื่อการอุปโภคและบริโภค การแก้ไขปัญหาภัยแล้งและปัญหาน้ำท่วม เช่น ก่อสร้างฝาย ขุดลอกคลอง ขุดสระน้ำ เป็นต้น
 - ก่อสร้างและปรับปรุงเส้นทางคมนาคม เพื่อขนส่งผลผลิตทางการเกษตรได้รวดเร็วยิ่งขึ้นและเพื่อให้การสัญจรไป-มาของมีความสะดวกรวดเร็วและได้รับความปลอดภัยในชีวิตและทรัพย์สิน
 - สนับสนุนให้มีระบบสาธารณสุข โภชนาการ สาธารณูปการ เช่น ไฟฟ้า ประปา เพื่อให้บริการแก่ประชาชนมากขึ้น

๒. ด้านการส่งเสริมการศึกษา ศาสนา วัฒนธรรม ประเพณี การกีฬา และพัฒนาคุณภาพชีวิต โดยมีแนวทางการพัฒนา ดังนี้

- ส่งเสริมการศึกษาทุกระดับในเขตจังหวัดเพชรบูรณ์ โดยให้การสนับสนุนเกี่ยวกับวัสดุอุปกรณ์ สื่อการเรียนการสอน การพัฒนาบุคลากรทางการศึกษา เพื่อให้มีความรู้ความสามารถอันจะส่งผลให้คุณภาพการศึกษามีระดับการพัฒนาที่ดีขึ้น

- ส่งเสริมการศาสนา สืบสานประเพณีอันดีงาม และอนุรักษ์วัฒนธรรมวิถีชีวิตประเพณีท้องถิ่น และภูมิปัญญาท้องถิ่น เช่น ส่งเสริมกิจกรรมทางศาสนา สนับสนุนกิจกรรมประเพณีของท้องถิ่น

- ส่งเสริมด้านการกีฬา ทั้งในระดับชุมชนและจังหวัด โดยให้การสนับสนุนเกี่ยวกับวัสดุอุปกรณ์งบประมาณ เพื่อเป็นการส่งเสริมสุขภาพอนามัยให้กับเด็ก เยาวชน และประชาชนโดยทั่วไป

- ส่งเสริมการพัฒนาคุณภาพชีวิตให้แก่ประชาชน เช่น การป้องกันและแก้ไขปัญหาเสพติด การป้องกันและควบคุมโรคต่างๆ อาทิเช่น ไข้เลือดออก ไข้หวัดนก เป็นต้น

๓. ด้านการพัฒนาเศรษฐกิจและการท่องเที่ยว ให้ความสำคัญกับเศรษฐกิจชุมชน การส่งเสริมอาชีพของกลุ่มต่างๆ ประกอบกับจังหวัดเพชรบูรณ์ มีแหล่งท่องเที่ยวหลากหลาย จึงกำหนดให้มีการดำเนินการในด้านการบูรณะซ่อมแซม ตลอดจนการอนุรักษ์และฟื้นฟูแหล่งท่องเที่ยว ทั้งนี้เพื่อให้เกิดการสร้างงานในชุมชน อันจะส่งผลดีต่อเศรษฐกิจของชุมชนและเศรษฐกิจโดยรวมของจังหวัด โดยมีแนวทางการพัฒนา ดังนี้

- ส่งเสริมอาชีพแก่ประชาชนในเขตจังหวัดเพชรบูรณ์ เช่น การฝึกอบรมให้ความรู้ เพิ่มทักษะในการประกอบอาชีพ

- สนับสนุนวัสดุอุปกรณ์ในการประกอบอาชีพ

- ปรับปรุงและพัฒนาแหล่งท่องเที่ยวเดิมและแหล่งท่องเที่ยวใหม่ โดยก่อสร้างและปรับปรุงเส้นทางปรับปรุงภูมิทัศน์ รวมทั้งการให้ความรู้แก่ประชาชนในการให้บริการแก่นักท่องเที่ยว

๔. ด้านการอนุรักษ์ฟื้นฟูทรัพยากรธรรมชาติและสิ่งแวดล้อม ปัจจุบันทรัพยากรธรรมชาติและสิ่งแวดล้อมถูกทำลาย ทั้งที่เกิดจากธรรมชาติและจากการกระทำของมนุษย์ ทำให้สภาพแวดล้อมมีความเปลี่ยนแปลงซึ่งนับวันจะทวีความรุนแรงมากขึ้นโดยเฉพาะอย่างยิ่งที่ส่งผลกระทบต่อประชาชนในวงกว้าง โดยมีแนวทางการพัฒนา ดังนี้

- ส่งเสริมและสนับสนุนกิจกรรมการอนุรักษ์ฟื้นฟูทรัพยากรธรรมชาติและสิ่งแวดล้อม โดยร่วมกับองค์กร ชุมชนและกลุ่มต่างๆ

- ส่งเสริมและสนับสนุนการปลูกจิตสำนึกและมีส่วนร่วมในการอนุรักษ์และฟื้นฟูทรัพยากรธรรมชาติและสิ่งแวดล้อม เช่น กิจกรรมการรณรงค์ด้านสิ่งแวดล้อม การให้ความรู้แก่เยาวชน นักเรียน นักศึกษา และประชาชนทั่วไป

๕. ด้านการพัฒนาการเมืองและการบริหาร โดยมีแนวทางการพัฒนา ดังนี้

- ส่งเสริมและสนับสนุนผู้นำชุมชน ผู้นำองค์กรปกครองส่วนท้องถิ่น ให้มีความรู้ความเข้าใจในบทบาทหน้าที่ ระเบียบ กฎหมายที่เกี่ยวข้องกับการพัฒนาท้องถิ่น

- ส่งเสริมและสนับสนุนให้ประชาชนได้รับรู้ข้อมูลข่าวสาร และมีส่วนร่วมในการพัฒนาท้องถิ่น

- ปรับปรุงระบบการปฏิบัติงานของบุคลากรภายในองค์การบริหารส่วนจังหวัดเพชรบูรณ์ เพื่อให้สามารถแก้ไขปัญหาความเดือดร้อนและตอบสนองต่อความต้องการของประชาชนได้อย่างรวดเร็ว และมีประสิทธิภาพมากขึ้น

- ส่งเสริมและสนับสนุนการพัฒนาบุคลากรขององค์การบริหารส่วนจังหวัดเพชรบูรณ์ทุกระดับ ให้ได้รับการศึกษาอบรม เพิ่มพูนความรู้และทักษะ และต้องนำมาประยุกต์ใช้ในการปฏิบัติงานให้มีประสิทธิภาพ จัดหาเครื่องมือเครื่องใช้ในการปฏิบัติงานให้เพียงพอและทันสมัย จัดระบบข้อมูลสารสนเทศเพื่อให้การปฏิบัติงานราชการมีความสะดวกรวดเร็ว และสามารถบริการประชาชนได้รวดเร็วยิ่งขึ้น

๗. แผนยุทธศาสตร์การพัฒนาขององค์การบริหารส่วนจังหวัดเพชรบูรณ์

วิสัยทัศน์

“ท้องถิ่นก้าวหน้า การศึกษาก้าวไกล ใส่ใจคุณภาพชีวิต เศรษฐกิจยั่งยืน”

พันธกิจการพัฒนาท้องถิ่น

๑. จัดให้มีและบำรุงเส้นทางคมนาคมให้ทั่วถึง จัดให้มีน้ำเพื่ออุปโภคบริโภค มีแหล่งน้ำเพื่อการเกษตร และการป้องกันและบรรเทาสาธารณภัย ส่งเสริมและแก้ไขให้มีไฟฟ้าสาธารณะและโทรศัพท์
๒. จัดให้มีการศึกษา ศาสนา การอนุรักษ์ และฟื้นฟูวัฒนธรรมและประเพณี การกีฬา การพัฒนาคุณภาพชีวิต ส่งเสริมและแก้ไขปัญหาการศึกษา การสังคมสงเคราะห์ การป้องกันและบำบัดรักษาโรค
๓. ส่งเสริมการพัฒนาด้านการท่องเที่ยว ปรับปรุงแหล่งท่องเที่ยว ส่งเสริมและแก้ไขปัญหาการประกอบอาชีพ
๔. ส่งเสริมการปลูกป่า เสริมสร้างความสมดุลให้กับทรัพยากรธรรมชาติ และสิ่งแวดล้อม การป้องกันและแก้ไขปัญหาขยะมูลฝอย
๕. จัดให้มีช่องทางในการรับทราบข้อมูลข่าวสาร ส่งเสริมและสนับสนุนให้ประชาชนมีส่วนร่วมในการพัฒนาท้องถิ่น การพัฒนาบุคลากรให้มีประสิทธิภาพ

จุดมุ่งหมายในการพัฒนาขององค์การบริหารส่วนจังหวัดเพชรบูรณ์

๑. การคมนาคม สะดวก รวดเร็วและปลอดภัย
๒. พัฒนาแหล่งน้ำเพื่อการอุปโภค บริโภค และแหล่งน้ำเพื่อการเกษตรอย่างพอเพียง
๓. บริการด้านไฟฟ้าและประปาอย่างพอเพียง
๔. การบริการด้านการศึกษา และสนับสนุนวัสดุ สื่ออุปกรณ์ พัฒนาบุคลากรทางการศึกษาพัฒนาเด็กนักเรียน
๕. ประชาชนมีส่วนร่วมในการส่งเสริมกิจกรรมด้านศาสนา วัฒนธรรม ประเพณี ประวัติศาสตร์ และภูมิปัญญาท้องถิ่น
๖. เด็ก เยาวชนและประชาชนมีความสนใจในด้านกีฬาเพื่อสุขภาพและนันทนาการ
๗. ผู้ด้อยโอกาส ผู้พิการ เด็ก เยาวชนสตรี ผู้สูงอายุและผู้ติดเชื้อมีคุณภาพชีวิตที่ดีขึ้น
๘. การบริการด้านสุขภาพอนามัยเบื้องต้นที่ดี
๙. ป้องกันและแก้ไขปัญหาเสพติดในจังหวัดเพชรบูรณ์ให้ลดลง
๑๐. ส่งเสริมการท่องเที่ยวจังหวัดเพชรบูรณ์
๑๑. ส่งเสริมการเกษตรและอาชีพแก่ประชาชน
๑๒. ส่งเสริมและสนับสนุนการอนุรักษ์ฟื้นฟูทรัพยากรธรรมชาติและสิ่งแวดล้อม
๑๓. ส่งเสริมความจงรักภักดีต่อสถาบันพระมหากษัตริย์
๑๔. ส่งเสริมการบริหารโดยยึดหลักธรรมาภิบาล
๑๕. ส่งเสริมการมีส่วนร่วมของประชาชนในการพัฒนาการเมืองและการบริหาร
๑๖. พัฒนาขีดความสามารถในการให้บริการประชาชนและการปฏิบัติงานของบุคลากร
๑๗. ส่งเสริมการพัฒนาผังเมืองรวมอย่างเป็นระบบ
๑๘. ส่งเสริมองค์กรภาคประชาสังคม

ยุทธศาสตร์และแนวทางการพัฒนาองค์การบริหารส่วนจังหวัดเพชรบูรณ์

๑. ยุทธศาสตร์การพัฒนาด้านโครงสร้างพื้นฐาน ประกอบด้วย ๓ แนวทาง ดังนี้
 ๑. สนับสนุนก่อสร้าง และปรับปรุงถนน สะพาน
 ๒. สนับสนุนก่อสร้างและปรับปรุงแหล่งน้ำเพื่ออุปโภค-บริโภค และการเกษตร
 ๓. สนับสนุนก่อสร้างและปรับปรุงไฟฟ้า และประปา
๒. ยุทธศาสตร์การพัฒนาด้านการส่งเสริมการศึกษาให้มีคุณภาพและมาตรฐานสากล ส่งเสริมศาสนา วัฒนธรรม ประเพณี การกีฬา นันทนาการ และพัฒนาคุณภาพชีวิต ประกอบด้วย ๖ แนวทาง ดังนี้
 ๑. ส่งเสริมและสนับสนุนการพัฒนาคุณภาพการศึกษาและสื่อการเรียนการสอน
 ๒. ส่งเสริมและสนับสนุนศาสนา ประเพณี อนุรักษ์สืบสานวัฒนธรรม ประวัติศาสตร์ และภูมิปัญญาท้องถิ่น
 ๓. ส่งเสริมและสนับสนุนด้านการกีฬาและนันทนาการ
 ๔. ส่งเสริมและสนับสนุนการพัฒนาด้านสาธารณสุขและคุณภาพชีวิต
 ๕. ส่งเสริมและสนับสนุนการป้องกันปัญหาเสพติดและแหล่งอบายมุข
 ๖. สนับสนุนและให้ความช่วยเหลือสงเคราะห์ ผู้ด้อยโอกาส ผู้พิการ เด็ก เยาวชน สตรี ผู้สูงอายุและผู้ด้อยโอกาส
๓. ยุทธศาสตร์การพัฒนาด้านเศรษฐกิจ การเกษตร และการท่องเที่ยว ประกอบด้วย ๔ แนวทาง ดังนี้
 ๑. การส่งเสริมการเกษตร การพัฒนาผลผลิต เพิ่มคุณภาพผลผลิตทางการเกษตรและสร้างมูลค่าเพิ่มทางการเกษตร
 ๒. ส่งเสริมและสนับสนุนกิจกรรมการอบรมให้ความรู้และวัสดุอุปกรณ์ในการประกอบอาชีพ
 ๓. ส่งเสริมและสนับสนุนการท่องเที่ยวอย่างยั่งยืน
 ๔. ส่งเสริมการตลาดเพื่อการพัฒนาด้านเศรษฐกิจ
๔. ยุทธศาสตร์การพัฒนาด้านการอนุรักษ์ฟื้นฟูทรัพยากรธรรมชาติและสิ่งแวดล้อม ประกอบด้วย ๓ แนวทาง ดังนี้
 ๑. สนับสนุนกิจกรรมด้านสร้างจิตสำนึกในการรักษาสิ่งแวดล้อม
 ๒. สนับสนุนการอนุรักษ์ฟื้นฟูทรัพยากรธรรมชาติ และสิ่งแวดล้อม
 ๓. สนับสนุนการมีส่วนร่วมในการบริหารจัดการทรัพยากรธรรมชาติและสิ่งแวดล้อม
๕. ยุทธศาสตร์การพัฒนาด้านการเมืองและการบริหาร ประกอบด้วย ๖ แนวทาง ดังนี้
 ๑. ส่งเสริมความจงรักภักดีต่อสถาบันพระมหากษัตริย์
 ๒. พัฒนาการบริหารโดยยึดหลักธรรมาภิบาล
 ๓. ส่งเสริมให้ประชาชนมีส่วนร่วมในการพัฒนาการเมืองและการบริหาร
 ๔. พัฒนาขีดความสามารถในการให้บริการประชาชน และการปฏิบัติงานของบุคลากร
 ๕. การสนับสนุนกิจกรรมผังเมืองรวม
 ๖. ส่งเสริมสนับสนุนองค์กรภาคประชาสังคม

บัญชีสรุปโครงการพัฒนา
แผนพัฒนาสามปีองค์การบริหารส่วนจังหวัดเพชรบูรณ์ (พ.ศ. ๒๕๕๗ - ๒๕๕๙)

ยุทธศาสตร์	ปี พ.ศ.๒๕๕๗		ปี พ.ศ.๒๕๕๘		ปี พ.ศ.๒๕๕๙		รวม ๓ ปี	
	จำนวนโครงการ	งบประมาณ	จำนวนโครงการ	งบประมาณ	จำนวนโครงการ	งบประมาณ	จำนวนโครงการ	งบประมาณ
๑. ยุทธศาสตร์การพัฒนาด้านโครงสร้างพื้นฐาน								
๑.๑ สนับสนุนการก่อสร้าง และปรับปรุงถนน สะพาน	๒๓	๓๑,๔๘๔,๐๐๐	๑๓๕	๑๕๓,๘๖๐,๐๐๐	๒๑๓	๒๒๔,๗๓๗,๐๐๐	๓๗๑	๔๑๐,๐๘๑,๐๐๐
๑.๒ สนับสนุนการก่อสร้างและปรับปรุงแหล่งน้ำเพื่ออุปโภคและบริโภคและการเกษตร	๒๒	๒๔,๘๑๕,๐๐๐	๘๓	๗๗,๕๐๐,๐๐๐	๑๕๕	๑๒๕,๐๐๐,๐๐๐	๒๖๐	๒๒๗,๓๑๕,๐๐๐
๑.๓ สนับสนุนการก่อสร้าง ปรับปรุงไฟฟ้าและประปา	๓	๓,๙๔๐,๐๐๐	๕	๑๗,๐๐๐,๐๐๐	๔	๑๖,๐๐๐,๐๐๐	๑๒	๓๖,๙๔๐,๐๐๐
รวม	๔๘	๖๐,๒๓๙,๐๐๐	๒๒๓	๒๔๘,๓๖๐,๐๐๐	๓๗๒	๓๖๕,๗๓๗,๐๐๐	๖๔๓	๖๗๔,๓๓๖,๐๐๐
๒. ยุทธศาสตร์การพัฒนาด้านการส่งเสริมการศึกษาให้มีคุณภาพและมาตรฐานสากล ส่งเสริมศาสนา วัฒนธรรม ประเพณี การกีฬา นันทนาการ และพัฒนาคุณภาพชีวิต								
๒.๑ ส่งเสริมและสนับสนุนการพัฒนาคุณภาพการศึกษา และสื่อการเรียนการสอน	๔๔	๑๔๘,๓๕๑,๐๐๐	๓๖	๑๐๑,๐๐๑,๐๐๐	๓๖	๑๐๑,๐๐๑,๐๐๐	๑๑๖	๓๕๐,๓๕๓,๐๐๐
๒.๒ ส่งเสริมและสนับสนุนศาสนา ประเพณี อนุรักษ์สืบสานวัฒนธรรม ประวัติศาสตร์และภูมิปัญญาท้องถิ่น	๕	๕,๒๐๐,๐๐๐	๔	๕,๐๐๐,๐๐๐	๔	๕,๐๐๐,๐๐๐	๑๓	๑๕,๒๐๐,๐๐๐
๒.๓ ส่งเสริมและสนับสนุนด้านการกีฬาและนันทนาการ	๘	๑๘,๔๐๐,๐๐๐	๔	๑๓,๐๐๐,๐๐๐	๒	๙,๐๐๐,๐๐๐	๑๔	๔๐,๔๐๐,๐๐๐
๒.๔ ส่งเสริมและสนับสนุน การพัฒนาด้านสาธารณสุขและคุณภาพชีวิต	๑๐	๔๔,๘๐๐,๐๐๐	๑๙	๒๐,๑๕๐,๐๐๐	๑๘	๑๘,๑๕๐,๐๐๐	๔๗	๘๓,๑๐๐,๐๐๐
๒.๕ ส่งเสริมและสนับสนุนการป้องกันปัญหาเสพติดและแหล่งอบายมุข	๑๒	๖,๒๐๐,๐๐๐	๘	๑๙,๓๕๐,๐๐๐	๘	๑๙,๓๕๐,๐๐๐	๒๘	๔๔,๙๐๐,๐๐๐
๒.๖ สนับสนุนและให้การช่วยเหลือ สงเคราะห์ผู้ด้อยโอกาส ผู้พิการ เด็ก เยาวชน สตรีและผู้สูงอายุและผู้ติดเชื้อ	๖	๓,๓๕๕,๐๐๐	๖	๓,๓๕๕,๐๐๐	๖	๓,๓๕๕,๐๐๐	๑๘	๑๐,๐๖๕,๐๐๐
รวม	๘๕	๒๒๖,๓๐๖,๐๐๐	๗๗	๑๖๑,๘๕๖,๐๐๐	๗๔	๑๕๕,๘๕๖,๐๐๐	๒๓๖	๕๔๔,๐๑๘,๐๐๐
๓. ยุทธศาสตร์การพัฒนาด้านเศรษฐกิจ อุตสาหกรรม การเกษตร และการท่องเที่ยว								
๓.๑ ส่งเสริมการเกษตร การพัฒนาผลผลิต เพิ่มคุณภาพผลผลิตทางการเกษตรและสร้างมูลค่าเพิ่มทางการเกษตร	๕	๕,๕๐๐,๐๐๐	๒๖	๓๖,๕๐๐,๐๐๐	๒๗	๓๕,๕๐๐,๐๐๐	๕๘	๗๗,๕๐๐,๐๐๐
๓.๒ ส่งเสริมสนับสนุนกิจกรรมการอบรมให้ความรู้และวัสดุอุปกรณ์ในการประกอบอาชีพ	๓	๔,๕๐๐,๐๐๐	๓	๓,๕๐๐,๐๐๐	๓	๓,๕๐๐,๐๐๐	๙	๑๑,๕๐๐,๐๐๐
๓.๓ ส่งเสริมและสนับสนุนการท่องเที่ยวอย่างยั่งยืน	๖	๕,๓๐๐,๐๐๐	๘	๒๓,๒๐๐,๐๐๐	๘	๑๖,๖๐๐,๐๐๐	๒๒	๔๕,๑๐๐,๐๐๐
๓.๔ ส่งเสริมการตลาดเพื่อพัฒนาด้านเศรษฐกิจ	-	-	๒	๒,๗๐๐,๐๐๐	๒	๒,๗๐๐,๐๐๐	๔	๕,๔๐๐,๐๐๐
รวม	๑๔	๑๕,๓๐๐,๐๐๐	๓๙	๖๕,๙๐๐,๐๐๐	๔๐	๕๘,๓๐๐,๐๐๐	๙๓	๑๓๙,๕๐๐,๐๐๐

บัญชีสรุปโครงการพัฒนา
แผนพัฒนาสามปีองค์การบริหารส่วนจังหวัดเพชรบูรณ์ (พ.ศ. ๒๕๕๗ - ๒๕๕๙)

ยุทธศาสตร์	ปี พ.ศ.๒๕๕๗		ปี พ.ศ.๒๕๕๘		ปี พ.ศ.๒๕๕๙		รวม ๓ ปี	
	จำนวนโครงการ	งบประมาณ	จำนวนโครงการ	งบประมาณ	จำนวนโครงการ	งบประมาณ	จำนวนโครงการ	งบประมาณ
๔. ยุทธศาสตร์การพัฒนาด้านการอนุรักษ์ฟื้นฟูทรัพยากรธรรมชาติและสิ่งแวดล้อม								
๔.๑ สนับสนุนกิจกรรมด้านสร้างจิตสำนึกในการรักษาสิ่งแวดล้อม	๑	๘๐๐,๐๐๐	๕	๒,๖๐๐,๐๐๐	๔	๒,๕๐๐,๐๐๐	๑๐	๕,๙๐๐,๐๐๐
๔.๒ สนับสนุนการอนุรักษ์ฟื้นฟูทรัพยากรธรรมชาติและสิ่งแวดล้อม	๒	๔,๐๐๐,๐๐๐	๑๒	๖,๖๐๐,๐๐๐	๑๐	๖,๕๐๐,๐๐๐	๒๔	๑๗,๑๐๐,๐๐๐
๔.๓ สนับสนุนการมีส่วนร่วมในการบริหารจัดการทรัพยากรธรรมชาติและสิ่งแวดล้อม	๑	๒,๕๐๐,๐๐๐	๒	๑,๐๐๐,๐๐๐	-	-	๓	๓,๕๐๐,๐๐๐
รวม	๔	๗,๓๐๐,๐๐๐	๑๙	๑๐,๒๐๐,๐๐๐	๑๔	๙,๐๐๐,๐๐๐	๓๗	๒๖,๕๐๐,๐๐๐
๕.ยุทธศาสตร์การพัฒนาด้านการเมืองและการบริหาร								
๕.๑ ส่งเสริมความจงรักภักดีต่อสถาบันพระมหากษัตริย์	๒	๗๐๐,๐๐๐	๓	๘๕๐,๐๐๐	๓	๘๘๐,๐๐๐	๘	๒,๔๓๐,๐๐๐
๕.๒ พัฒนาการบริหารโดยยึดหลักธรรมาภิบาล	๓	๓,๒๐๐,๐๐๐	๓	๒,๖๐๐,๐๐๐	๓	๒,๖๐๐,๐๐๐	๙	๘,๔๐๐,๐๐๐
๕.๓ ส่งเสริมให้ประชาชนมีส่วนร่วมในการพัฒนาการเมืองและการบริหาร	๑๓	๙,๔๓๐,๐๐๐	๑๓	๙,๖๓๐,๐๐๐	๑๔	๙,๖๖๐,๐๐๐	๔๐	๒๘,๗๒๐,๐๐๐
๕.๔ พัฒนาขีดความสามารถในการให้บริการประชาชน และการปฏิบัติงานของบุคลากร	๑๘	๑๒๘,๓๐๐,๐๐๐	๑๓	๑๓๑,๙๔๐,๐๐๐	๑๒	๒๒,๘๔๐,๐๐๐	๔๓	๒๘๓,๐๘๐,๐๐๐
๕.๕ การสนับสนุนกิจกรรมผังเมืองรวม	๑	๙๐,๐๐๐	๑	๙๐,๐๐๐	๑	๙๐,๐๐๐	๓	๒๗๐,๐๐๐
๕.๖ ส่งเสริมสนับสนุนองค์กรภาคประชาสังคม	๕	๓,๘๐๐,๐๐๐	๗	๒,๕๕๐,๐๐๐	๗	๒,๕๕๐,๐๐๐	๑๙	๘,๙๐๐,๐๐๐
รวม	๔๒	๑๔๕,๕๒๐,๐๐๐	๔๐	๑๔๗,๖๖๐,๐๐๐	๔๐	๓๘,๖๒๐,๐๐๐	๑๒๒	๓๓๑,๘๐๐,๐๐๐
รวมทั้งสิ้น	๑๙๓	๔๕๔,๖๖๕,๐๐๐	๓๙๘	๖๓๓,๙๗๖,๐๐๐	๕๔๐	๖๒๗,๕๑๓,๐๐๐	๑,๑๓๑	๑,๗๑๖,๑๕๔,๐๐๐

รายละเอียดโครงการพัฒนา
แผนพัฒนาสามปีองค์การบริหารส่วนจังหวัดเพชรบูรณ์ (พ.ศ. ๒๕๕๗ - ๒๕๕๙)

๒. ยุทธศาสตร์การพัฒนาด้านการส่งเสริมการศึกษาให้มีคุณภาพและมาตรฐานสากล ส่งเสริมศาสนา วัฒนธรรม ประเพณี การกีฬา นันทนาการ และพัฒนาคุณภาพชีวิต

๒.๖ สนับสนุนและให้การช่วยเหลือ สงเคราะห์ผู้ด้อยโอกาส ผู้พิการ เด็ก เยาวชน สตรี ผู้สูงอายุ และผู้ติดเชื้อ

ที่	โครงการ	วัตถุประสงค์	เป้าหมาย (ผลผลิตของโครงการ)	งบประมาณและที่มา			ผลลัพธ์ที่คาดว่าจะได้รับ	หน่วยงานที่รับผิดชอบ
				๒๕๕๗ (บาท)	๒๕๕๘ (บาท)	๒๕๕๙ (บาท)		
๑	โครงการพัฒนาสังคม การสังคม สงเคราะห์ ส่งเสริมการพัฒนาคุณภาพชีวิตของประชาชน เด็กนักเรียน เยาวชน ผู้พิการ สตรี ผู้สูงอายุ และผู้ด้อยโอกาส	เพื่อให้ประชาชน เด็กนักเรียน เยาวชน ผู้พิการ สตรี ผู้สูงอายุ และผู้ด้อยโอกาสอื่น ๆ มีคุณภาพชีวิตที่ดี	ประชาชน เด็กนักเรียน เยาวชน ผู้พิการ สตรี ผู้สูงอายุ และผู้ด้อยโอกาสในจังหวัดเพชรบูรณ์	๑,๕๐๐,๐๐๐	๑,๕๐๐,๐๐๐	๑,๕๐๐,๐๐๐	ประชาชน เด็กนักเรียน เยาวชน ผู้พิการ สตรี ผู้สูงอายุ และผู้ด้อยโอกาสในจังหวัดเพชรบูรณ์ มีคุณภาพชีวิตที่ดีขึ้น	สำนักปลัดฯ
๒	โครงการสงเคราะห์ผู้พิการในเขตจังหวัดเพชรบูรณ์	เพื่อให้คนพิการของจังหวัดได้พัฒนาศักยภาพและความสามารถ ช่วยเหลือตนเองให้ดำรงชีวิตในสังคมได้อย่างปกติ	จัดซื้อรถสามล้อมือโยกให้กับผู้พิการในเขตจังหวัดเพชรบูรณ์	๑,๑๒๕,๐๐๐	๑,๑๒๕,๐๐๐	๑,๑๒๕,๐๐๐	คนพิการในจังหวัดเพชรบูรณ์ ได้รับการพัฒนาศักยภาพและสามารถช่วยเหลือตนเองได้ และมีกายอุปกรณ์ใช้ในการดำรงชีวิตประจำวัน	สำนักปลัดฯ
๓	โครงการเหล่ากาชาดและชาวท้องถิ่นรวมใจช่วยผู้ประสบสาธารณภัยและผู้เดือดร้อนจังหวัดเพชรบูรณ์	เพื่อเป็นการช่วยเหลือและบรรเทาความเดือดร้อนแก่ประชาชนที่ประสบภัยต่าง ๆ	จัดหาอุปกรณ์ในการช่วยเหลือและบรรเทาความเดือดร้อนแก่ประชาชนในเขตจังหวัดเพชรบูรณ์	๓๐,๐๐๐	๓๐,๐๐๐	๓๐,๐๐๐	ประชาชนผู้ประสบสาธารณภัย ได้รับการบรรเทาความเดือดร้อน	กองแผนฯ

รายละเอียดโครงการพัฒนา
แผนพัฒนาสามปีองค์การบริหารส่วนจังหวัดเพชรบูรณ์ (พ.ศ. ๒๕๕๗ - ๒๕๕๙)

๒. ยุทธศาสตร์การพัฒนาด้านการส่งเสริมการศึกษาให้มีคุณภาพและมาตรฐานสากล ส่งเสริมศาสนา วัฒนธรรม ประเพณี การกีฬา นันทนาการ และพัฒนาคุณภาพชีวิต

๒.๖ สนับสนุนและให้การช่วยเหลือ สงเคราะห์ผู้ด้อยโอกาส ผู้พิการ เด็ก เยาวชน สตรี ผู้สูงอายุ และผู้ติดเชื้อ

ที่	โครงการ	วัตถุประสงค์	เป้าหมาย (ผลผลิตของโครงการ)	งบประมาณและที่มา			ผลลัพธ์ที่คาดว่าจะได้รับ	หน่วยงานที่รับผิดชอบ
				๒๕๕๗ (บาท)	๒๕๕๘ (บาท)	๒๕๕๙ (บาท)		
๔	โครงการป้องกันและบรรเทาความเดือดร้อนของประชาชนที่เกิดจากสาธารณภัย	เพื่อเป็นการช่วยเหลือและบรรเทาความเดือดร้อนแก่ประชาชนที่ประสบภัยต่าง ๆ เช่น อุทกภัย, วัตภัย, ภัยแล้ง, ภัยหนาว ฯลฯ	-จัดหาอุปกรณ์ในการช่วยเหลือและบรรเทาความเดือดร้อน เช่น กุญแจชิงพ ผ้าห่มกันหนาว ฯลฯ -ให้ความช่วยเหลือในเบื้องต้นแก่ผู้ประสบภัย	๑๐๐,๐๐๐	๑๐๐,๐๐๐	๑๐๐,๐๐๐	ประชาชนผู้ประสบภัยได้รับการบรรเทาความเดือดร้อน	กองช่าง
๕	โครงการอาหารกลางวันนักเรียน	เพื่อเป็นค่าอาหารกลางวันสำหรับนักเรียนที่ยากจนและด้อยโอกาส	นักเรียนที่ยากจนและด้อยโอกาส	๔๐๐,๐๐๐	๔๐๐,๐๐๐	๔๐๐,๐๐๐	นักเรียนในโครงการได้รับการช่วยเหลือให้มีคุณภาพชีวิตที่ดี	โรงเรียน อบจ.เพชรบูรณ์ (วังชมภูวิทยาคม)
๖	โครงการจ้างเหมารถรับ-ส่งนักเรียน	เพื่อเป็นค่าจ้างเหมารถรับ-ส่งนักเรียนสำหรับนักเรียนที่ยากจนและด้อยโอกาส	นักเรียนที่ยากจนและด้อยโอกาส	๒๐๐,๐๐๐	๒๐๐,๐๐๐	๒๐๐,๐๐๐	นักเรียนในโครงการได้รับการช่วยเหลือให้มีคุณภาพชีวิตที่ดี	โรงเรียน อบจ.เพชรบูรณ์ (วังชมภูวิทยาคม)

รายละเอียดโครงการพัฒนา
แผนพัฒนาสามปีองค์การบริหารส่วนจังหวัดเพชรบูรณ์ (พ.ศ. ๒๕๕๗ - ๒๕๕๙)

๑. ยุทธศาสตร์การพัฒนาด้านโครงสร้างพื้นฐาน

๑.๑ สนับสนุนก่อสร้างและปรับปรุงถนน สะพาน

ที่	โครงการ	วัตถุประสงค์	เป้าหมาย (ผลผลิตของโครงการ)	งบประมาณและที่มา			ผลลัพธ์ที่คาดว่าจะได้รับ	หน่วยงานที่รับผิดชอบ
				๒๕๕๗ (บาท)	๒๕๕๘ (บาท)	๒๕๕๙ (บาท)		
อำเภอเมืองเพชรบูรณ์								
๑	ก่อสร้างถนนลาดยางผิวจราจร แอสฟัลท์คอนกรีต บ้านป่าเลา หมู่ที่ ๑๐ ต.ป่าเลา เชื่อมหมู่ที่ ๑,๙,๔ ต.นางิ้ว อ.เมือง จ.เพชรบูรณ์	เพื่อให้มีเส้นทางสำหรับประชาชนทั่วไปใช้ในการสัญจรไป-มาสะดวก รวดเร็ว และปลอดภัย	ผิวจราจรกว้าง ๖.๐๐ เมตร ระยะทาง ๘๗๕ เมตร	๓,๐๐๐,๐๐๐	-	-	ประชาชนทั่วไปมีเส้นทางคมนาคมในการสัญจรไป-มา สะดวก รวดเร็ว และปลอดภัย	กองแผนฯ
๒	ก่อสร้างถนนคสล.บ้านระหาร หมู่ที่ ๑๐ ต.ห้วยสะแก-บ้านยางลาด หมู่ที่ ๑ ต.ระวิง อ.เมือง จ.เพชรบูรณ์	เพื่อให้มีเส้นทางสำหรับประชาชนทั่วไปใช้ในการสัญจรไป-มาสะดวก รวดเร็ว และปลอดภัย	ผิวจราจรกว้าง ๖.๐๐ เมตร ระยะทาง ๓๓๖ เมตร	๑,๑๘๔,๐๐๐	-	-	ประชาชนทั่วไปมีเส้นทางคมนาคมในการสัญจรไป-มา สะดวก รวดเร็ว และปลอดภัย	กองแผนฯ
๓	ก่อสร้างถนนคสล.บ้านนายม หมู่ที่ ๑๒ ต.นายม อ.เมือง-บ้านวังเจริญรัตน์ หมู่ที่ ๘ ต.บ่อไทย อ.หนองไผ่ จ.เพชรบูรณ์	เพื่อให้มีเส้นทางสำหรับประชาชนทั่วไปใช้ในการสัญจรไป-มาสะดวก รวดเร็ว และปลอดภัย	ผิวจราจรกว้าง ๖.๐๐ เมตร ระยะทาง ๕๒๐ เมตร	๒,๐๐๐,๐๐๐	-	-	ประชาชนทั่วไปมีเส้นทางคมนาคมในการสัญจรไป-มา สะดวก รวดเร็ว และปลอดภัย	กองแผนฯ
๔	ซ่อมสร้างถนนผิวจราจร แอสฟัลท์คอนกรีต บ้านนายม หมู่ที่ ๒,๔ ต.นายม-บ้านโนนโรงเลื่อย หมู่ที่ ๙ ต.วังชมพู อ.เมือง จ.เพชรบูรณ์	เพื่อปรับปรุงเส้นทางคมนาคมให้มีสภาพดียิ่งขึ้น ประชาชนสัญจรไป-มา สะดวก รวดเร็ว ปลอดภัย	ผิวจราจรกว้าง ๘.๐๐-๙.๐๐ เมตร ระยะทาง ๑,๑๘๐ เมตร	๔,๐๐๐,๐๐๐	-	-	ประชาชนทั่วไปมีเส้นทางคมนาคมในการสัญจรไป-มา สะดวก รวดเร็ว และปลอดภัย	กองแผนฯ

รายละเอียดโครงการพัฒนา
แผนพัฒนาสามปีองค์การบริหารส่วนจังหวัดเพชรบูรณ์ (พ.ศ. ๒๕๕๗ - ๒๕๕๙)

๑. ยุทธศาสตร์การพัฒนาด้านโครงสร้างพื้นฐาน

๑.๑ สนับสนุนก่อสร้างและปรับปรุงถนน สะพาน

ที่	โครงการ	วัตถุประสงค์	เป้าหมาย (ผลผลิตของโครงการ)	งบประมาณและที่มา			ผลลัพธ์ที่คาดว่าจะได้รับ	หน่วยงานที่รับผิดชอบ
				๒๕๕๗ (บาท)	๒๕๕๘ (บาท)	๒๕๕๙ (บาท)		
๕	ซ่อมสร้างถนนผิวจราจร แอสฟัลท์คอนกรีต บ้านสักแห้ง ต.ขอนแก่น เชื่อมถนนสายวิเชียรบุรี-เพชรบูรณ์ (สาย ๒๒๗๕) อ.เมือง จ.เพชรบูรณ์	เพื่อปรับปรุงเส้นทาง คมนาคมให้มีสภาพดียิ่งขึ้น ประชาชนสัญจรไป-มา สะดวก รวดเร็ว ปลอดภัย	ผิวจราจรกว้าง ๘.๐๐ เมตร ระยะทาง ๕๘๗ เมตร	๒,๐๐๐,๐๐๐	-	-	ประชาชนทั่วไปมีเส้นทาง คมนาคมในการสัญจร ไป-มา สะดวก รวดเร็ว และปลอดภัย	กองแผนฯ
๖	ก่อสร้างถนนคสล.หมู่ที่ ๔ ต.ป่าเลา อ.เมือง จ.เพชรบูรณ์	เพื่อให้มีเส้นทางสำหรับ ประชาชนทั่วไปใช้ในการ สัญจรไป-มาสะดวก รวดเร็ว และปลอดภัย	ผิวจราจรกว้าง ๖.๐๐ เมตร ระยะทาง ๑๑๓ เมตร	๕๐๐,๐๐๐	-	-	ประชาชนทั่วไปมีเส้นทาง คมนาคมในการสัญจร ไป-มา สะดวก รวดเร็ว และปลอดภัย	กองแผนฯ
๗	ก่อสร้างปรับปรุงผิวจราจรลาดยาง (AC)สายบ้านไร่เหนือ-ลำป่าสัก ต.สะเดียง อ.เมือง จ.เพชรบูรณ์	เพื่อให้มีเส้นทางสำหรับ ประชาชนทั่วไปใช้ในการ สัญจรไป-มาสะดวก รวดเร็ว และปลอดภัย	ผิวจราจรกว้าง ๗.๐๐ เมตร ระยะทาง ๒,๑๐๐ เมตร		๒,๓๐๐,๐๐๐		ประชาชนทั่วไปมีเส้นทาง คมนาคมในการสัญจร ไป-มา สะดวก รวดเร็ว และปลอดภัย	กองแผนฯ
๘	ก่อสร้างปรับปรุงผิวจราจรลาดยาง (AC)สายเทศบาลเมือง-ป่าม่วง ต.สะเดียง อ.เมือง จ.เพชรบูรณ์	เพื่อให้มีเส้นทางสำหรับ ประชาชนทั่วไปใช้ในการ สัญจรไป-มาสะดวก รวดเร็ว และปลอดภัย	ผิวจราจรกว้าง ๗.๐๐ เมตร ระยะทาง ๑,๒๐๐ เมตร		๑,๓๕๐,๐๐๐		ประชาชนทั่วไปมีเส้นทาง คมนาคมในการสัญจร ไป-มา สะดวก รวดเร็ว และปลอดภัย	กองแผนฯ

รายละเอียดโครงการพัฒนา
แผนพัฒนาสามปีองค์การบริหารส่วนจังหวัดเพชรบูรณ์ (พ.ศ. ๒๕๕๗ - ๒๕๕๙)

๑. ยุทธศาสตร์การพัฒนาด้านโครงสร้างพื้นฐาน

๑.๑ สนับสนุนก่อสร้างและปรับปรุงถนน สะพาน

ที่	โครงการ	วัตถุประสงค์	เป้าหมาย (ผลผลิตของโครงการ)	งบประมาณและที่มา			ผลลัพธ์ที่คาดว่าจะได้รับ	หน่วยงานที่รับผิดชอบ
				๒๕๕๗ (บาท)	๒๕๕๘ (บาท)	๒๕๕๙ (บาท)		
๙	ก่อสร้างปรับปรุงผิวจราจรลาดยาง (AC)สายบ้านไร่-ป่าเลา ต.สะเดียง อ.เมือง จ.เพชรบูรณ์	เพื่อให้มีเส้นทางสำหรับประชาชนทั่วไปใช้ในการสัญจรไป-มาสะดวก รวดเร็ว และปลอดภัย	ผิวจราจรกว้าง ๗.๐๐ เมตร ระยะทาง ๑,๕๐๐ เมตร		๑,๖๕๐,๐๐๐		ประชาชนทั่วไปมีเส้นทางคมนาคมในการสัญจรไป-มา สะดวก รวดเร็ว และปลอดภัย	กองแผนฯ
๑๐	ก่อสร้างปรับปรุงผิวจราจรลาดยาง (AC)สายบ้านปากปู่-คลองสาร ต.สะเดียง อ.เมือง จ.เพชรบูรณ์	เพื่อให้มีเส้นทางสำหรับประชาชนทั่วไปใช้ในการสัญจรไป-มาสะดวก รวดเร็ว และปลอดภัย	ผิวจราจรกว้าง ๗.๐๐ เมตร ระยะทาง ๑,๗๐๐ เมตร		๑,๘๗๐,๐๐๐		ประชาชนทั่วไปมีเส้นทางคมนาคมในการสัญจรไป-มา สะดวก รวดเร็ว และปลอดภัย	กองแผนฯ
๑๑	ก่อสร้างถนนลาดยาง หมู่ที่ ๑-หมู่ที่ ๙ บ.ไทรงาม ต.สะเดียง อ.เมือง จ.เพชรบูรณ์	เพื่อให้มีเส้นทางสำหรับประชาชนทั่วไปใช้ในการสัญจรไป-มาสะดวก รวดเร็ว และปลอดภัย	ผิวจราจรกว้าง ๖.๐๐ เมตร ระยะทาง ๓,๐๐๐ เมตร (ช่วงที่ ๑ ระยะทาง ๒๘๕ เมตร)	-	๑,๐๐๐,๐๐๐	-	ประชาชนทั่วไปมีเส้นทางคมนาคมในการสัญจรไป-มา สะดวก รวดเร็ว และปลอดภัย	กองแผนฯ
๑๒	ก่อสร้างถนนลาดยาง หมู่ที่ ๗-หมู่ที่ ๘ ต.สะเดียง อ.เมือง จ.เพชรบูรณ์	เพื่อให้มีเส้นทางสำหรับประชาชนทั่วไปใช้ในการสัญจรไป-มาสะดวก รวดเร็ว และปลอดภัย	ผิวจราจรกว้าง ๖.๐๐ เมตร ระยะทาง ๑,๐๐๐ เมตร (ช่วงที่ ๑ ระยะทาง ๒๘๕ เมตร)	-	๑,๐๐๐,๐๐๐	-	ประชาชนทั่วไปมีเส้นทางคมนาคมในการสัญจรไป-มา สะดวก รวดเร็ว และปลอดภัย	กองแผนฯ

รายละเอียดโครงการพัฒนา
แผนพัฒนาสามปีองค์การบริหารส่วนจังหวัดเพชรบูรณ์ (พ.ศ. ๒๕๕๗ - ๒๕๕๙)

๑. ยุทธศาสตร์การพัฒนาด้านโครงสร้างพื้นฐาน

๑.๑ สนับสนุนก่อสร้างและปรับปรุงถนน สะพาน

ที่	โครงการ	วัตถุประสงค์	เป้าหมาย (ผลผลิตของโครงการ)	งบประมาณและที่มา			ผลลัพธ์ที่คาดว่าจะได้รับ	หน่วยงานที่รับผิดชอบ
				๒๕๕๗ (บาท)	๒๕๕๘ (บาท)	๒๕๕๙ (บาท)		
๑๓	ก่อสร้างถนนลาดยาง หมู่ที่ ๓ ต.ห้วยสะแก - หมู่ที่ ๑๑ ต.นายม อ.เมือง จ.เพชรบูรณ์	เพื่อให้มีเส้นทางสำหรับประชาชนทั่วไปใช้ในการสัญจรไป-มาสะดวก รวดเร็ว และปลอดภัย	ผิวจราจรกว้าง ๖.๐๐ เมตร ระยะทาง ๓,๐๐๐ กิโลเมตร (ช่วงที่ ๑ ระยะทาง ๒๘๕ เมตร)	-	๑,๐๐๐,๐๐๐	-	ประชาชนทั่วไปมีเส้นทางคมนาคมในการสัญจรไป-มา สะดวก รวดเร็ว และปลอดภัย	กองแผนฯ
๑๔	ก่อสร้างถนนลาดยาง สายบ้านพล่า-บ้านพี หมู่ที่ ๖ ต.ป่าเลา อ.เมือง จ.เพชรบูรณ์	เพื่อให้มีเส้นทางสำหรับประชาชนทั่วไปใช้ในการสัญจรไป-มาสะดวก รวดเร็ว และปลอดภัย	ผิวจราจรกว้าง ๖.๐๐ เมตร ระยะทาง ๓,๐๐๐ กิโลเมตร (ช่วงที่ ๑ ระยะทาง ๒๘๕ เมตร)	-	๑,๐๐๐,๐๐๐	-	ประชาชนทั่วไปมีเส้นทางคมนาคมในการสัญจรไป-มา สะดวก รวดเร็ว และปลอดภัย	กองแผนฯ
๑๕	ก่อสร้างถนนลาดยาง สายบ้านห้วยแหน-ข้าบอน หมู่ที่ ๗, ๘ ต.ห้วยใหญ่ อ.เมือง จ.เพชรบูรณ์	เพื่อให้มีเส้นทางสำหรับประชาชนทั่วไปใช้ในการสัญจรไป-มาสะดวก รวดเร็ว และปลอดภัย	ผิวจราจรกว้าง ๖.๐๐ เมตร ระยะทาง ๗,๐๐๐ กิโลเมตร (ช่วงที่ ๑ ระยะทาง ๒๘๕ เมตร)	-	๑,๐๐๐,๐๐๐	-	ประชาชนทั่วไปมีเส้นทางคมนาคมในการสัญจรไป-มา สะดวก รวดเร็ว และปลอดภัย	กองแผนฯ
๑๖	ก่อสร้างถนนลาดยาง หมู่ที่ ๔,๒,๙ ต.นายม-ต.วังชมพู อ.เมือง จ.เพชรบูรณ์	เพื่อให้มีเส้นทางสำหรับประชาชนทั่วไปใช้ในการสัญจรไป-มาสะดวก รวดเร็ว และปลอดภัย	ผิวจราจรกว้าง ๖.๐๐ เมตร ระยะทาง ๔,๐๐๐ กิโลเมตร (ช่วงที่ ๑ ระยะทาง ๒๘๕ เมตร)	-	๑,๐๐๐,๐๐๐	-	ประชาชนทั่วไปมีเส้นทางคมนาคมในการสัญจรไป-มา สะดวก รวดเร็ว และปลอดภัย	กองแผนฯ

รายละเอียดโครงการพัฒนา
แผนพัฒนาสามปีองค์การบริหารส่วนจังหวัดเพชรบูรณ์ (พ.ศ. ๒๕๕๗ - ๒๕๕๙)

๑. ยุทธศาสตร์การพัฒนาด้านโครงสร้างพื้นฐาน

๑.๑ สนับสนุนก่อสร้างและปรับปรุงถนน สะพาน

ที่	โครงการ	วัตถุประสงค์	เป้าหมาย (ผลผลิตของโครงการ)	งบประมาณและที่มา			ผลลัพธ์ที่คาดว่าจะได้รับ	หน่วยงานที่รับผิดชอบ
				๒๕๕๗ (บาท)	๒๕๕๘ (บาท)	๒๕๕๙ (บาท)		
๑๗	ก่อสร้างถนนลาดยาง หมู่ที่ ๕ ต.นายม-หมู่ที่ ๘ ต.ระวิง อ.เมือง จ.เพชรบูรณ์	เพื่อให้มีเส้นทางสำหรับประชาชนทั่วไปใช้ในการสัญจรไป-มาสะดวก รวดเร็ว และปลอดภัย	ผิวจราจรกว้าง ๖.๐๐ เมตร ระยะทาง ๓,๐๐๐ กิโลเมตร (ช่วงที่ ๑ ระยะทาง ๒๘๕ เมตร)	-	๑,๐๐๐,๐๐๐	-	ประชาชนทั่วไปมีเส้นทางคมนาคมในการสัญจรไป-มา สะดวก รวดเร็ว และปลอดภัย	กองแผนฯ
๑๘	ปรับปรุงสะพาน หมู่ที่ ๙ ต.นายม อ.เมือง จ.เพชรบูรณ์	เพื่อปรับปรุงเส้นทางคมนาคมให้มีสภาพดีขึ้น ประชาชนสัญจรไป-มา สะดวก รวดเร็ว ปลอดภัย	ผิวจราจรกว้าง ๗.๐๐ เมตร ระยะทาง ๒๐ เมตร		๑,๐๐๐,๐๐๐		ประชาชนทั่วไปมีเส้นทางคมนาคมในการสัญจรไป-มา สะดวก รวดเร็ว และปลอดภัย	กองแผนฯ
๑๙	ปรับปรุงถนนลาดยาง หมู่ที่ ๗ บ้านลำป่าสักกุมล-หมู่ที่ ๖ บ้านนา ต.ดงมูลเหล็ก อ.เมือง จ.เพชรบูรณ์	เพื่อปรับปรุงเส้นทางคมนาคมให้มีสภาพดีขึ้น ประชาชนสัญจรไป-มา สะดวก รวดเร็ว ปลอดภัย	ผิวจราจรกว้าง ๖.๐๐ เมตร ระยะทาง ๕,๐๐๐ เมตร (ช่วงที่ ๑ ระยะทาง ๒๘๕ เมตร)		๑,๐๐๐,๐๐๐		ประชาชนทั่วไปมีเส้นทางคมนาคมในการสัญจรไป-มา สะดวก รวดเร็ว และปลอดภัย	กองแผนฯ
๒๐	ปรับปรุงถนนลาดยาง หมู่ที่ ๑๐ ต.ดงมูลเหล็ก อ.เมือง จ.เพชรบูรณ์	เพื่อปรับปรุงเส้นทางคมนาคมให้มีสภาพดีขึ้น ประชาชนสัญจรไป-มา สะดวก รวดเร็ว ปลอดภัย	ผิวจราจรกว้าง ๖.๐๐ เมตร ระยะทาง ๒,๐๐๐ เมตร (ช่วงที่ ๑ ระยะทาง ๒๘๕ เมตร)		๑,๐๐๐,๐๐๐		ประชาชนทั่วไปมีเส้นทางคมนาคมในการสัญจรไป-มา สะดวก รวดเร็ว และปลอดภัย	กองแผนฯ

รายละเอียดโครงการพัฒนา
แผนพัฒนาสามปีองค์การบริหารส่วนจังหวัดเพชรบูรณ์ (พ.ศ. ๒๕๕๗ - ๒๕๕๙)

๑. ยุทธศาสตร์การพัฒนาด้านโครงสร้างพื้นฐาน

๑.๑ สนับสนุนก่อสร้างและปรับปรุงถนน สะพาน

ที่	โครงการ	วัตถุประสงค์	เป้าหมาย (ผลผลิตของโครงการ)	งบประมาณและที่มา			ผลลัพธ์ที่คาดว่าจะได้รับ	หน่วยงานที่รับผิดชอบ
				๒๕๕๗ (บาท)	๒๕๕๘ (บาท)	๒๕๕๙ (บาท)		
๒๑	ก่อสร้างถนนลาดยางหรือคสล. หมู่ที่ ๑๓-๘ ต.บ้านโคก อ.เมือง จ.เพชรบูรณ์	เพื่อให้มีเส้นทางสำหรับประชาชนทั่วไปใช้ในการสัญจรไป-มาสะดวก รวดเร็ว และปลอดภัย	ผิวจราจรกว้าง ๖.๐๐ เมตร ระยะทาง ๑,๐๐๐ กิโลเมตร (ช่วงที่ ๑ ระยะทาง ๒๖๕ เมตร)	-	๑,๐๐๐,๐๐๐	-	ประชาชนทั่วไปมีเส้นทางคมนาคมในการสัญจรไป-มา สะดวก รวดเร็ว และปลอดภัย	กองแผนฯ
๒๒	ก่อสร้างถนนลาดยาง หมู่ที่ ๗,๑๑ หมู่ที่ ๖,๘ ต.ชนนไพร อ.เมือง จ.เพชรบูรณ์	เพื่อให้มีเส้นทางสำหรับประชาชนทั่วไปใช้ในการสัญจรไป-มาสะดวก รวดเร็ว และปลอดภัย	ผิวจราจรกว้าง ๖.๐๐ เมตร ระยะทาง ๑,๐๐๐ กิโลเมตร (ช่วงที่ ๑ ระยะทาง ๒๘๕ เมตร)	-	๑,๐๐๐,๐๐๐	-	ประชาชนทั่วไปมีเส้นทางคมนาคมในการสัญจรไป-มา สะดวก รวดเร็ว และปลอดภัย	กองแผนฯ
๒๓	ก่อสร้างถนนลาดยาง หมู่ที่ ๔- หมู่ที่ ๒ ต.ระวิง อ.เมือง จ.เพชรบูรณ์	เพื่อให้มีเส้นทางสำหรับประชาชนทั่วไปใช้ในการสัญจรไป-มาสะดวก รวดเร็ว และปลอดภัย	ผิวจราจรกว้าง ๖.๐๐ เมตร ระยะทาง ๒๘๕ กิโลเมตร	-	๑,๐๐๐,๐๐๐	-	ประชาชนทั่วไปมีเส้นทางคมนาคมในการสัญจรไป-มา สะดวก รวดเร็ว และปลอดภัย	กองแผนฯ
๒๔	ก่อสร้างถนนลาดยาง หมู่ที่ ๘ สายชัยขมภู ต.ระวิง อ.เมือง จ.เพชรบูรณ์	เพื่อให้มีเส้นทางสำหรับประชาชนทั่วไปใช้ในการสัญจรไป-มาสะดวก รวดเร็ว และปลอดภัย	ผิวจราจรกว้าง ๖.๐๐ เมตร ระยะทาง ๒๘๕ กิโลเมตร	-	๑,๐๐๐,๐๐๐	-	ประชาชนทั่วไปมีเส้นทางคมนาคมในการสัญจรไป-มา สะดวก รวดเร็ว และปลอดภัย	กองแผนฯ

รายละเอียดโครงการพัฒนา
แผนพัฒนาสามปีองค์การบริหารส่วนจังหวัดเพชรบูรณ์ (พ.ศ. ๒๕๕๗ - ๒๕๕๙)

๑. ยุทธศาสตร์การพัฒนาด้านโครงสร้างพื้นฐาน

๑.๑ สนับสนุนก่อสร้างและปรับปรุงถนน สะพาน

ที่	โครงการ	วัตถุประสงค์	เป้าหมาย (ผลผลิตของโครงการ)	งบประมาณและที่มา			ผลลัพธ์ที่คาดว่าจะได้รับ	หน่วยงานที่รับผิดชอบ
				๒๕๕๗ (บาท)	๒๕๕๘ (บาท)	๒๕๕๙ (บาท)		
๒๕	ก่อสร้างถนนลาดยาง หมู่ที่ ๗ ต.นาจั่ว เข้มหมู่ที่ ๑๐ ต.สะเดียง อ.เมือง จ.เพชรบูรณ์	เพื่อให้มีเส้นทางสำหรับประชาชนทั่วไปใช้ในการสัญจรไป-มาสะดวก รวดเร็ว และปลอดภัย	ผิวจราจรกว้าง ๖.๐๐ เมตร ระยะทาง ๒๘๕ กิโลเมตร	-	๑,๐๐๐,๐๐๐	-	ประชาชนทั่วไปมีเส้นทางคมนาคมในการสัญจรไป-มา สะดวก รวดเร็ว และปลอดภัย	กองแผนฯ
๒๖	ก่อสร้างถนนลาดยาง หมู่ที่ ๕ บ้านน้ำเตือเหนือ ต.ห้วยใหญ่ อ.เมือง จ.เพชรบูรณ์	เพื่อให้มีเส้นทางสำหรับประชาชนทั่วไปใช้ในการสัญจรไป-มาสะดวก รวดเร็ว และปลอดภัย	ผิวจราจรกว้าง ๖.๐๐ เมตร ระยะทาง ๓,๐๐๐ กิโลเมตร (ช่วงที่ ๑ ระยะทาง ๒๘๕ เมตร)	-	๑,๐๐๐,๐๐๐	-	ประชาชนทั่วไปมีเส้นทางคมนาคมในการสัญจรไป-มา สะดวก รวดเร็ว และปลอดภัย	กองแผนฯ
๒๗	ก่อสร้างถนนลาดยาง หมู่ที่ ๑ ต.น้ำร้อน-หมู่ที่ ๒ ต.นายม อ.เมือง จ.เพชรบูรณ์	เพื่อให้มีเส้นทางสำหรับประชาชนทั่วไปใช้ในการสัญจรไป-มาสะดวก รวดเร็ว และปลอดภัย	ผิวจราจรกว้าง ๘.๐๐ เมตร ระยะทาง ๕,๐๐๐ กิโลเมตร (ช่วงที่ ๑ ระยะทาง ๒๘๕ เมตร)	-	๑,๐๐๐,๐๐๐	-	ประชาชนทั่วไปมีเส้นทางคมนาคมในการสัญจรไป-มา สะดวก รวดเร็ว และปลอดภัย	กองแผนฯ
๒๘	ก่อสร้างถนนลาดยาง หมู่ที่ ๒ ต.น้ำร้อน-หมู่ที่ ๖ ต.ซอนไพร อ.เมือง จ.เพชรบูรณ์	เพื่อให้มีเส้นทางสำหรับประชาชนทั่วไปใช้ในการสัญจรไป-มาสะดวก รวดเร็ว และปลอดภัย	ผิวจราจรกว้าง ๖.๐๐ เมตร ระยะทาง ๔,๐๐๐ กิโลเมตร (ช่วงที่ ๑ ระยะทาง ๒๘๕ เมตร)	-	๑,๐๐๐,๐๐๐	-	ประชาชนทั่วไปมีเส้นทางคมนาคมในการสัญจรไป-มา สะดวก รวดเร็ว และปลอดภัย	กองแผนฯ

รายละเอียดโครงการพัฒนา
แผนพัฒนาสามปีองค์การบริหารส่วนจังหวัดเพชรบูรณ์ (พ.ศ. ๒๕๕๗ - ๒๕๕๙)

๑. ยุทธศาสตร์การพัฒนาด้านโครงสร้างพื้นฐาน

๑.๑ สนับสนุนก่อสร้างและปรับปรุงถนน สะพาน

ที่	โครงการ	วัตถุประสงค์	เป้าหมาย (ผลผลิตของโครงการ)	งบประมาณและที่มา			ผลลัพธ์ที่คาดว่าจะได้รับ	หน่วยงานที่รับผิดชอบ
				๒๕๕๗ (บาท)	๒๕๕๘ (บาท)	๒๕๕๙ (บาท)		
๒๙	ก่อสร้างถนนลาดยาง หมู่ที่ ๘ ต.น้ำร้อน-หมู่ที่ ๙ ต.บ้านโตก อ.เมือง จ.เพชรบูรณ์	เพื่อให้มีเส้นทางสำหรับประชาชนทั่วไปใช้ในการสัญจรไป-มาสะดวก รวดเร็ว และปลอดภัย	ผิวจราจรกว้าง ๖.๐๐ เมตร ระยะทาง ๒,๐๐๐ กิโลเมตร (ช่วงที่ ๑ ระยะทาง ๒๘๕ เมตร)	-	-	๑,๐๐๐,๐๐๐	ประชาชนทั่วไปมีเส้นทางคมนาคมในการสัญจรไป-มา สะดวก รวดเร็ว และปลอดภัย	กองแผนฯ
๓๐	ก่อสร้างถนนลาดยาง หมู่ที่ ๘ ต.น้ำร้อน-หมู่ที่ ๑๐ ต.นายม อ.เมือง จ.เพชรบูรณ์	เพื่อให้มีเส้นทางสำหรับประชาชนทั่วไปใช้ในการสัญจรไป-มาสะดวก รวดเร็ว และปลอดภัย	ผิวจราจรกว้าง ๖.๐๐ เมตร ระยะทาง ๑,๕๐๐ กิโลเมตร (ช่วงที่ ๑ ระยะทาง ๒๘๕ เมตร)	-	-	๑,๐๐๐,๐๐๐	ประชาชนทั่วไปมีเส้นทางคมนาคมในการสัญจรไป-มา สะดวก รวดเร็ว และปลอดภัย	กองแผนฯ
๓๑	ก่อสร้างถนนลาดยาง หมู่ที่ ๙ ต.น้ำร้อน-หมู่ที่ ๔,๕ ต.นาป่า อ.เมือง จ.เพชรบูรณ์	เพื่อให้มีเส้นทางสำหรับประชาชนทั่วไปใช้ในการสัญจรไป-มาสะดวก รวดเร็ว และปลอดภัย	ผิวจราจรกว้าง ๖.๐๐ เมตร ระยะทาง ๑,๒๐๐ กิโลเมตร (ช่วงที่ ๑ ระยะทาง ๒๘๕ เมตร)	-	-	๑,๐๐๐,๐๐๐	ประชาชนทั่วไปมีเส้นทางคมนาคมในการสัญจรไป-มา สะดวก รวดเร็ว และปลอดภัย	กองแผนฯ
๓๒	ก่อสร้างถนนลาดยาง หมู่ที่ ๑๑ ต.นาป่า-ต.ขอนแก่น-หมู่ที่ ๒ ต.น้ำร้อน อ.เมือง จ.เพชรบูรณ์ (ฝั่งตะวันออกกริมแม่น้ำป่าสัก)	เพื่อให้มีเส้นทางสำหรับประชาชนทั่วไปใช้ในการสัญจรไป-มาสะดวก รวดเร็ว และปลอดภัย	ผิวจราจรกว้าง ๖.๐๐ เมตร ระยะทาง ๘,๐๐๐ กิโลเมตร (ช่วงที่ ๑ ระยะทาง ๒๘๕ เมตร)	-	-	๑,๐๐๐,๐๐๐	ประชาชนทั่วไปมีเส้นทางคมนาคมในการสัญจรไป-มา สะดวก รวดเร็ว และปลอดภัย	กองแผนฯ

รายละเอียดโครงการพัฒนา
แผนพัฒนาสามปีองค์การบริหารส่วนจังหวัดเพชรบูรณ์ (พ.ศ. ๒๕๕๗ - ๒๕๕๙)

๑. ยุทธศาสตร์การพัฒนาด้านโครงสร้างพื้นฐาน

๑.๑ สนับสนุนก่อสร้างและปรับปรุงถนน สะพาน

ที่	โครงการ	วัตถุประสงค์	เป้าหมาย (ผลผลิตของโครงการ)	งบประมาณและที่มา			ผลลัพธ์ที่คาดว่าจะได้รับ	หน่วยงานที่รับผิดชอบ
				๒๕๕๗ (บาท)	๒๕๕๘ (บาท)	๒๕๕๙ (บาท)		
๓๓	ก่อสร้างถนนลาดยาง หมู่ที่ ๑๑ ต.น้ำร้อน-หมู่ที่ ๘ ต.นายม อ.เมือง จ.เพชรบูรณ์	เพื่อให้มีเส้นทางสำหรับประชาชนทั่วไปใช้ในการสัญจรไป-มาสะดวก รวดเร็ว และปลอดภัย	ผิวจราจรกว้าง ๖.๐๐ เมตร ระยะทาง ๔,๕๐๐ กิโลเมตร (ช่วงที่ ๑ ระยะทาง ๒๘๕ เมตร)	-	-	๑,๐๐๐,๐๐๐	ประชาชนทั่วไปมีเส้นทางคมนาคมในการสัญจรไป-มา สะดวก รวดเร็ว และปลอดภัย	กองแผนฯ
๓๔	ปรับปรุงถนนลาดยาง แยกทางหลวงหมายเลข ๒๑ ต.นายม-ต.วังชมภู อ.เมือง จ.เพชรบูรณ์	เพื่อปรับปรุงเส้นทางคมนาคมให้มีสภาพดียิ่งขึ้น ประชาชนสัญจรไป-มา สะดวก รวดเร็ว ปลอดภัย	ผิวจราจรกว้าง ๖.๐๐ เมตร ระยะทาง ๒,๘๕๙ กิโลเมตร (ช่วงที่ ๑ ระยะทาง ๒๘๕ เมตร)	-	-	๑,๐๐๐,๐๐๐	ประชาชนทั่วไปมีเส้นทางคมนาคมในการสัญจรไป-มา สะดวก รวดเร็ว และปลอดภัย	กองแผนฯ
๓๕	ก่อสร้างถนนลาดยาง หมู่ที่ ๒ ต.สะเดียง-ต.ขอนแก่น-หมู่ที่ ๙ ต.บ้านโตก อ.เมือง จ.เพชรบูรณ์ (ฝั่งตะวันตกริมแม่น้ำป่าสัก)	เพื่อให้มีเส้นทางสำหรับประชาชนทั่วไปใช้ในการสัญจรไป-มาสะดวก รวดเร็ว และปลอดภัย	ผิวจราจรกว้าง ๖.๐๐ เมตร ระยะทาง ๗,๐๐๐ กิโลเมตร (ช่วงที่ ๑ ระยะทาง ๒๘๕ เมตร)	-	-	๑,๐๐๐,๐๐๐	ประชาชนทั่วไปมีเส้นทางคมนาคมในการสัญจรไป-มา สะดวก รวดเร็ว และปลอดภัย	กองแผนฯ
๓๖	ก่อสร้างถนนคสล. หมู่ที่ ๙ บ.ลำป่าสักเหนือ ต.ดงมูลเหล็ก อ.เมือง จ.เพชรบูรณ์	เพื่อให้มีเส้นทางสำหรับประชาชนทั่วไปใช้ในการสัญจรไป-มาสะดวก รวดเร็ว และปลอดภัย	ผิวจราจรกว้าง ๖.๐๐ เมตร ระยะทาง ๑,๐๐๐ กิโลเมตร (ช่วงที่ ๑ ระยะทาง ๒๘๕ เมตร)	-	-	๑,๐๐๐,๐๐๐	ประชาชนทั่วไปมีเส้นทางคมนาคมในการสัญจรไป-มา สะดวก รวดเร็ว และปลอดภัย	กองแผนฯ

รายละเอียดโครงการพัฒนา
แผนพัฒนาสามปีองค์การบริหารส่วนจังหวัดเพชรบูรณ์ (พ.ศ. ๒๕๕๗ - ๒๕๕๙)

๑. ยุทธศาสตร์การพัฒนาด้านโครงสร้างพื้นฐาน

๑.๑ สนับสนุนก่อสร้างและปรับปรุงถนน สะพาน

ที่	โครงการ	วัตถุประสงค์	เป้าหมาย (ผลผลิตของโครงการ)	งบประมาณและที่มา			ผลลัพธ์ที่คาดว่าจะได้รับ	หน่วยงานที่รับผิดชอบ
				๒๕๕๗ (บาท)	๒๕๕๘ (บาท)	๒๕๕๙ (บาท)		
๓๗	ก่อสร้างสะพานคสล. หมู่ที่ ๑๐ ต.วังชมภู อ.เมือง จ.เพชรบูรณ์	เพื่อให้มีเส้นทางสำหรับประชาชนทั่วไปใช้ในการสัญจรไป-มาสะดวก รวดเร็ว และปลอดภัย	ผิวจราจรกว้าง ๗.๐๐ เมตร ระยะทาง ๒๐ เมตร			๑,๐๐๐,๐๐๐	ประชาชนทั่วไปมีเส้นทางคมนาคมในการสัญจรไป-มา สะดวก รวดเร็ว และปลอดภัย	กองแผนฯ
๓๘	ก่อสร้างถนนคสล.สายสี่แยกบ้านไร่-สี่แยกบ้านพลา หมู่ที่ ๖ ต.ป่าเลา อ.เมือง จ.เพชรบูรณ์	เพื่อให้มีเส้นทางสำหรับประชาชนทั่วไปใช้ในการสัญจรไป-มาสะดวก รวดเร็ว และปลอดภัย	ผิวจราจรกว้าง ๖.๐๐ เมตร ระยะทาง ๓,๐๐๐ เมตร (ช่วงที่ ๑ ระยะทาง ๒๖๕ เมตร)	-	-	๑,๐๐๐,๐๐๐	ประชาชนทั่วไปมีเส้นทางคมนาคมในการสัญจรไป-มา สะดวก รวดเร็ว และปลอดภัย	กองแผนฯ
๓๙	ก่อสร้างถนนคสล.สายบูรกรรมโกวิท หมู่ที่ ๕-หมู่ที่ ๓ ต.ป่าเลา อ.เมือง จ.เพชรบูรณ์	เพื่อให้มีเส้นทางสำหรับประชาชนทั่วไปใช้ในการสัญจรไป-มาสะดวก รวดเร็ว และปลอดภัย	ผิวจราจรกว้าง ๘.๐๐ เมตร ระยะทาง ๑,๔๐๐ เมตร (ช่วงที่ ๑ ระยะทาง ๒๖๕ เมตร)	-	-	๑,๐๐๐,๐๐๐	ประชาชนทั่วไปมีเส้นทางคมนาคมในการสัญจรไป-มา สะดวก รวดเร็ว และปลอดภัย	กองแผนฯ
๔๐	ก่อสร้างถนนคสล.หมู่ที่ ๑๓-หมู่ที่ ๖ ต.ป่าเลา อ.เมือง จ.เพชรบูรณ์	เพื่อให้มีเส้นทางสำหรับประชาชนทั่วไปใช้ในการสัญจรไป-มาสะดวก รวดเร็ว และปลอดภัย	ผิวจราจรกว้าง ๖.๐๐ เมตร ระยะทาง ๑,๔๐๐ เมตร (ช่วงที่ ๑ ระยะทาง ๒๖๕ เมตร)	-	-	๑,๐๐๐,๐๐๐	ประชาชนทั่วไปมีเส้นทางคมนาคมในการสัญจรไป-มา สะดวก รวดเร็ว และปลอดภัย	กองแผนฯ

รายละเอียดโครงการพัฒนา
แผนพัฒนาสามปีองค์การบริหารส่วนจังหวัดเพชรบูรณ์ (พ.ศ. ๒๕๕๗ - ๒๕๕๙)

๑. ยุทธศาสตร์การพัฒนาด้านโครงสร้างพื้นฐาน

๑.๑ สนับสนุนก่อสร้างและปรับปรุงถนน สะพาน

ที่	โครงการ	วัตถุประสงค์	เป้าหมาย (ผลผลิตของโครงการ)	งบประมาณและที่มา			ผลลัพธ์ที่คาดว่าจะได้รับ	หน่วยงานที่รับผิดชอบ
				๒๕๕๗ (บาท)	๒๕๕๘ (บาท)	๒๕๕๙ (บาท)		
๔๑	ก่อสร้างถนนคสล.หมู่ที่ ๑-๑๔ ต.ห้วยสะแก อ.เมือง จ.เพชรบูรณ์	เพื่อให้มีเส้นทางสำหรับประชาชนทั่วไปใช้ในการสัญจรไป-มาสะดวก รวดเร็ว และปลอดภัย	ผิวจราจรกว้าง ๖.๐๐ เมตร ระยะทาง ๑,๐๐๐ เมตร (ช่วงที่ ๑ ระยะทาง ๒๖๕ เมตร)	-	-	๑,๐๐๐,๐๐๐	ประชาชนทั่วไปมีเส้นทางคมนาคมในการสัญจรไป-มา สะดวก รวดเร็ว และปลอดภัย	กองแผนฯ
๔๒	ก่อสร้างถนนคสล.หมู่ที่ ๑, ๒-๓ ต.ระวิง อ.เมือง จ.เพชรบูรณ์	เพื่อให้มีเส้นทางสำหรับประชาชนทั่วไปใช้ในการสัญจรไป-มาสะดวก รวดเร็ว และปลอดภัย	ผิวจราจรกว้าง ๖.๐๐ เมตร ระยะทาง ๒๖๕ เมตร	-	-	๑,๐๐๐,๐๐๐	ประชาชนทั่วไปมีเส้นทางคมนาคมในการสัญจรไป-มา สะดวก รวดเร็ว และปลอดภัย	กองแผนฯ
๔๓	ก่อสร้างถนนคสล.สายห้วยทราย-ชัยจำปา หมู่ที่ ๗ ต.ระวิง อ.เมือง จ.เพชรบูรณ์	เพื่อให้มีเส้นทางสำหรับประชาชนทั่วไปใช้ในการสัญจรไป-มาสะดวก รวดเร็ว และปลอดภัย	ผิวจราจรกว้าง ๖.๐๐ เมตร ระยะทาง ๒๖๕ เมตร	-	-	๑,๐๐๐,๐๐๐	ประชาชนทั่วไปมีเส้นทางคมนาคมในการสัญจรไป-มา สะดวก รวดเร็ว และปลอดภัย	กองแผนฯ
๔๔	ก่อสร้างถนนคสล.หมู่ที่ ๑๐ สายยางกุด-คลองตะพานหิน ต.ระวิง อ.เมือง จ.เพชรบูรณ์	เพื่อให้มีเส้นทางสำหรับประชาชนทั่วไปใช้ในการสัญจรไป-มาสะดวก รวดเร็ว และปลอดภัย	ผิวจราจรกว้าง ๖.๐๐ เมตร ระยะทาง ๒๖๕ เมตร	-	-	๑,๐๐๐,๐๐๐	ประชาชนทั่วไปมีเส้นทางคมนาคมในการสัญจรไป-มา สะดวก รวดเร็ว และปลอดภัย	กองแผนฯ

รายละเอียดโครงการพัฒนา
แผนพัฒนาสามปีองค์การบริหารส่วนจังหวัดเพชรบูรณ์ (พ.ศ. ๒๕๕๗ - ๒๕๕๙)

๑. ยุทธศาสตร์การพัฒนาด้านโครงสร้างพื้นฐาน

๑.๑ สนับสนุนก่อสร้างและปรับปรุงถนน สะพาน

ที่	โครงการ	วัตถุประสงค์	เป้าหมาย (ผลผลิตของโครงการ)	งบประมาณและที่มา			ผลลัพธ์ที่คาดว่าจะได้รับ	หน่วยงานที่รับผิดชอบ
				๒๕๕๗ (บาท)	๒๕๕๘ (บาท)	๒๕๕๙ (บาท)		
๔๕	ก่อสร้างถนนคสล.หมู่ที่ ๔-๙ ต.ระวิง อ.เมือง จ.เพชรบูรณ์	เพื่อให้มีเส้นทางสำหรับประชาชนทั่วไปใช้ในการสัญจรไป-มาสะดวก รวดเร็ว และปลอดภัย	ผิวจราจรกว้าง ๖.๐๐ เมตร ระยะทาง ๒๖๕ เมตร	-	-	๑,๐๐๐,๐๐๐	ประชาชนทั่วไปมีเส้นทางคมนาคมในการสัญจรไป-มา สะดวก รวดเร็ว และปลอดภัย	กองแผนฯ
๔๖	ก่อสร้างถนนคสล.หมู่ที่ ๕ บ้านห้วยไคร้-หมู่ที่ ๑๐ บ้านไร่ยาน ต.ตะแบะ-ต.น้ำร้อน อ.เมือง จ.เพชรบูรณ์	เพื่อให้มีเส้นทางสำหรับประชาชนทั่วไปใช้ในการสัญจรไป-มาสะดวก รวดเร็ว และปลอดภัย	ผิวจราจรกว้าง ๖.๐๐ เมตร ระยะทาง ๑,๕๐๐ เมตร (ช่วงที่ ๑ ระยะทาง ๒๖๕ เมตร)	-	-	๑,๐๐๐,๐๐๐	ประชาชนทั่วไปมีเส้นทางคมนาคมในการสัญจรไป-มา สะดวก รวดเร็ว และปลอดภัย	กองแผนฯ
๔๗	ก่อสร้างถนนคสล.หมู่ที่ ๑๐,๑๓ ต.ท่าพล อ.เมือง จ.เพชรบูรณ์	เพื่อให้มีเส้นทางสำหรับประชาชนทั่วไปใช้ในการสัญจรไป-มาสะดวก รวดเร็ว และปลอดภัย	ผิวจราจรกว้าง ๖.๐๐ เมตร ระยะทาง ๓๐๐ เมตร	-	-	๑,๐๐๐,๐๐๐	ประชาชนทั่วไปมีเส้นทางคมนาคมในการสัญจรไป-มา สะดวก รวดเร็ว และปลอดภัย	กองแผนฯ
๔๘	ก่อสร้างถนนคสล.หมู่ที่ ๗-๑๐ สายซอยผาขาว ต.วังขมภู อ.เมือง จ.เพชรบูรณ์	เพื่อให้มีเส้นทางสำหรับประชาชนทั่วไปใช้ในการสัญจรไป-มาสะดวก รวดเร็ว และปลอดภัย	ผิวจราจรกว้าง ๖.๐๐ เมตร ระยะทาง ๒๖๕ เมตร	-	-	๑,๐๐๐,๐๐๐	ประชาชนทั่วไปมีเส้นทางคมนาคมในการสัญจรไป-มา สะดวก รวดเร็ว และปลอดภัย	กองแผนฯ

รายละเอียดโครงการพัฒนา
แผนพัฒนาสามปีองค์การบริหารส่วนจังหวัดเพชรบูรณ์ (พ.ศ. ๒๕๕๗ - ๒๕๕๙)

๑. ยุทธศาสตร์การพัฒนาด้านโครงสร้างพื้นฐาน

๑.๑ สนับสนุนก่อสร้างและปรับปรุงถนน สะพาน

ที่	โครงการ	วัตถุประสงค์	เป้าหมาย (ผลผลิตของโครงการ)	งบประมาณและที่มา			ผลลัพธ์ที่คาดว่าจะได้รับ	หน่วยงานที่รับผิดชอบ
				๒๕๕๗ (บาท)	๒๕๕๘ (บาท)	๒๕๕๙ (บาท)		
๔๙	ก่อสร้าง/ปรับปรุงถนนคสล. สายห้วยแห่น-ปากน้ำ ต.นาป่า อ.เมือง จ.เพชรบูรณ์	เพื่อปรับปรุงเส้นทางคมนาคมให้มีสภาพดียิ่งขึ้น ประชาชนสัญจรไป-มา สะดวก รวดเร็ว ปลอดภัย	ผิวจราจรกว้าง ๖.๐๐ เมตร ระยะทาง ๒,๐๐๐ เมตร (ช่วงที่ ๑ ระยะทาง ๒๖๕ เมตร)			๑,๐๐๐,๐๐๐	ประชาชนทั่วไปมีเส้นทางคมนาคมในการสัญจรไป-มา สะดวก รวดเร็ว และปลอดภัย	กองแผนฯ
๕๐	ก่อสร้าง/ปรับปรุงถนนคสล. หมู่ที่ ๕ ต.ดงมูลเหล็ก อ.เมือง จ.เพชรบูรณ์	เพื่อให้มีเส้นทางสำหรับประชาชนทั่วไปใช้ในการสัญจรไป-มาสะดวก รวดเร็ว และปลอดภัย	ผิวจราจรกว้าง ๖.๐๐ เมตร ระยะทาง ๒,๐๐๐ เมตร (ช่วงที่ ๑ ระยะทาง ๒๖๕ เมตร)			๑,๐๐๐,๐๐๐	ประชาชนทั่วไปมีเส้นทางคมนาคมในการสัญจรไป-มา สะดวก รวดเร็ว และปลอดภัย	กองแผนฯ
๕๑	ก่อสร้างรางระบายน้ำ หมู่ที่ ๒-๓ ต.นายม อ.เมือง จ.เพชรบูรณ์	เพื่อเป็นการระบายน้ำที่ท่วมขังบนถนน และป้องกันถนนชำรุดเสียหาย	จำนวน ๑ แห่ง	-	-	๑,๐๐๐,๐๐๐	ทำให้การสัญจรไปมา มีความสะดวก รวดเร็ว มากขึ้น	กองแผนฯ
๕๒	ก่อสร้างสะพานข้ามแม่น้ำป่าสัก หมู่ที่ ๑,๑๐,๖,๗,๑๑ ต.ซอนไพร อ.เมือง จ.เพชรบูรณ์	เพื่อให้มีเส้นทางสำหรับประชาชนทั่วไปใช้ในการสัญจรไป-มาสะดวก รวดเร็ว และปลอดภัย	ผิวจราจรกว้าง ๗.๐๐ เมตร ระยะทาง ๕๐ เมตร	-	-	๒,๐๐๐,๐๐๐	ประชาชนทั่วไปมีเส้นทางคมนาคมในการสัญจรไป-มา สะดวก รวดเร็ว และปลอดภัย	กองแผนฯ
๕๓	ก่อสร้างสะพานข้ามคลองตลิ่งชัน หมู่ที่ ๑,๑๐ ต.ซอนไพร อ.เมือง จ.เพชรบูรณ์	เพื่อให้มีเส้นทางสำหรับประชาชนทั่วไปใช้ในการสัญจรไป-มาสะดวก รวดเร็ว และปลอดภัย	ผิวจราจรกว้าง ๗.๐๐ เมตร ระยะทาง ๕๐ เมตร	-	-	๒,๐๐๐,๐๐๐	ประชาชนทั่วไปมีเส้นทางคมนาคมในการสัญจรไป-มา สะดวก รวดเร็ว และปลอดภัย	กองแผนฯ

รายละเอียดโครงการพัฒนา
แผนพัฒนาสามปีองค์การบริหารส่วนจังหวัดเพชรบูรณ์ (พ.ศ. ๒๕๕๗ - ๒๕๕๙)

๑. ยุทธศาสตร์การพัฒนาด้านโครงสร้างพื้นฐาน

๑.๑ สนับสนุนก่อสร้างและปรับปรุงถนน สะพาน

ที่	โครงการ	วัตถุประสงค์	เป้าหมาย (ผลผลิตของโครงการ)	งบประมาณและที่มา			ผลลัพธ์ที่คาดว่าจะได้รับ	หน่วยงานที่รับผิดชอบ
				๒๕๕๗ (บาท)	๒๕๕๘ (บาท)	๒๕๕๙ (บาท)		
๕๔	ก่อสร้างสะพานข้ามแม่น้ำป่าสัก หมู่ที่ ๕ ต.ระวิง อ.เมือง จ.เพชรบูรณ์	เพื่อให้มีเส้นทางสำหรับประชาชนทั่วไปใช้ในการสัญจรไป-มาสะดวก รวดเร็ว และปลอดภัย	ผิวจราจรกว้าง ๗.๐๐ เมตร ระยะทาง ๕๐ เมตร	-	-	๒,๐๐๐,๐๐๐	ประชาชนทั่วไปมีเส้นทางคมนาคมในการสัญจรไป-มา สะดวก รวดเร็ว และปลอดภัย	กองแผนฯ
๕๕	ก่อสร้างสะพานข้ามแม่น้ำป่าสัก หมู่ที่ ๓ บ้านโพธิ์ทอง-หมู่ที่ ๒ บ้านปากคลองแดง ต.ท่าพล อ.เมือง จ.เพชรบูรณ์	เพื่อให้มีเส้นทางสำหรับประชาชนทั่วไปใช้ในการสัญจรไป-มาสะดวก รวดเร็ว และปลอดภัย	ผิวจราจรกว้าง ๗.๐๐ เมตร ระยะทาง ๕๐ เมตร	-	-	๒,๐๐๐,๐๐๐	ประชาชนทั่วไปมีเส้นทางคมนาคมในการสัญจรไป-มา สะดวก รวดเร็ว และปลอดภัย	กองแผนฯ
๕๖	ก่อสร้างสะพานคสล.หมู่ที่ ๔ บ.ทุ่งหินปูน ต.น้ำร้อน อ.เมือง จ.เพชรบูรณ์	เพื่อให้มีเส้นทางสำหรับประชาชนทั่วไปใช้ในการสัญจรไป-มาสะดวก รวดเร็ว และปลอดภัย	ผิวจราจรกว้าง ๗.๐๐ เมตร ระยะทาง ๕๐ เมตร	-	-	๒,๒๗๗,๐๐๐	ประชาชนทั่วไปมีเส้นทางคมนาคมในการสัญจรไป-มา สะดวก รวดเร็ว และปลอดภัย	กองแผนฯ
๕๗	เสริมผิวจราจรถนนแอสฟัลท์ติกคอนกรีตสายชำอีเลิศ-คลองมะนาว หมู่ที่ ๘-๑๘ ต.ท่าพล อ.เมือง จ.เพชรบูรณ์	เพื่อปรับปรุงเส้นทางคมนาคมให้มีสภาพดีขึ้น ประชาชนสัญจรไป-มา สะดวก รวดเร็ว ปลอดภัย	ผิวจราจรกว้าง ๖.๐๐ เมตร ระยะทาง ๑,๘๕๐ เมตร	-	-	๓,๓๖๐,๐๐๐	ประชาชนทั่วไปมีเส้นทางคมนาคมในการสัญจรไป-มา สะดวก รวดเร็ว และปลอดภัย	กองแผนฯ

รายละเอียดโครงการพัฒนา
แผนพัฒนาสามปีองค์การบริหารส่วนจังหวัดเพชรบูรณ์ (พ.ศ. ๒๕๕๗ - ๒๕๕๙)

๑. ยุทธศาสตร์การพัฒนาด้านโครงสร้างพื้นฐาน

๑.๑ สนับสนุนก่อสร้างและปรับปรุงถนน สะพาน

ที่	โครงการ	วัตถุประสงค์	เป้าหมาย (ผลผลิตของโครงการ)	งบประมาณและที่มา			ผลลัพธ์ที่คาดว่าจะได้รับ	หน่วยงานที่รับผิดชอบ
				๒๕๕๗ (บาท)	๒๕๕๘ (บาท)	๒๕๕๙ (บาท)		
๕๘	ปรับปรุงถนนลาดยาง สายบ้านไร่-บ้านพลา หมู่ที่ ๘ ต.สะเดียง-หมู่ที่ ๖ ต.ป่าเลา อ.เมือง จ.เพชรบูรณ์	เพื่อปรับปรุงเส้นทาง คมนาคมให้มีสภาพดีขึ้น ประชาชนสัญจรไป-มา สะดวก รวดเร็ว ปลอดภัย	ผิวจราจรกว้าง ๖.๐๐ เมตร ระยะทาง ๕๗๐ เมตร	-	-	๒,๐๐๐,๐๐๐	ประชาชนทั่วไปมีเส้นทาง คมนาคมในการสัญจร ไป-มา สะดวก รวดเร็ว และปลอดภัย	กองแผนฯ
๕๙	ก่อสร้างถนนลาดยาง หมู่ที่ ๔ ต.นางิ้ว เชื่อมกับต.ป่าเลา อ.เมือง จ.เพชรบูรณ์	เพื่อปรับปรุงเส้นทาง คมนาคมให้มีสภาพดีขึ้น ประชาชนสัญจรไป-มา สะดวก รวดเร็ว ปลอดภัย	ผิวจราจรกว้าง ๖.๐๐ เมตร ระยะทาง ๔,๔๐๐ เมตร (ช่วงที่ ๑ ระยะทาง ๒๖๕ เมตร)	-	-	๑,๐๐๐,๐๐๐	ประชาชนทั่วไปมีเส้นทาง คมนาคมในการสัญจร ไป-มา สะดวก รวดเร็ว และปลอดภัย	กองแผนฯ
๖๐	ก่อสร้างถนนคสล.หมู่ที่ ๔ บ้านห้วยนาค- หมู่ที่ ๑๔ บ.ตงผักกูด ต.ห้วยสะแก เชื่อม หมู่ที่ ๖ บ.หลุง ต.วังชมพู อ.เมือง จ.เพชรบูรณ์	เพื่อให้มีเส้นทางสำหรับ ประชาชนทั่วไปใช้ในการ สัญจรไป-มาสะดวก รวดเร็ว และปลอดภัย	ผิวจราจรกว้าง ๖.๐๐ เมตร ระยะทาง ๑,๐๐๐ เมตร (ช่วงที่ ๑ ระยะทาง ๒๖๕ เมตร)	-	-	๑,๐๐๐,๐๐๐	ประชาชนทั่วไปมีเส้นทาง คมนาคมในการสัญจร ไป-มา สะดวก รวดเร็ว และปลอดภัย	กองแผนฯ

รายละเอียดโครงการพัฒนา
แผนพัฒนาสามปีองค์การบริหารส่วนจังหวัดเพชรบูรณ์ (พ.ศ. ๒๕๕๗ - ๒๕๕๙)

๑. ยุทธศาสตร์การพัฒนาด้านโครงสร้างพื้นฐาน

๑.๑ สนับสนุนก่อสร้างและปรับปรุงถนน สะพาน

ที่	โครงการ	วัตถุประสงค์	เป้าหมาย (ผลผลิตของโครงการ)	งบประมาณและที่มา			ผลลัพธ์ที่คาดว่าจะได้รับ	หน่วยงานที่รับผิดชอบ
				๒๕๕๗ (บาท)	๒๕๕๘ (บาท)	๒๕๕๙ (บาท)		
อำเภอหล่มสัก								
๑	ก่อสร้างถนนคสล. บ้านหนองปลาชิว หมู่ที่ ๑๑ ต.หนองไขว่ อ.หล่มสัก จ.เพชรบูรณ์	เพื่อให้มีเส้นทางสำหรับประชาชนทั่วไปใช้ในการสัญจรไป-มาสะดวก รวดเร็ว และปลอดภัย	ผิวจราจรกว้าง ๖.๐๐ เมตร ระยะทาง ๑๕๐ เมตร	๖๐๐,๐๐๐	-	-	ประชาชนทั่วไปมีเส้นทางคมนาคมในการสัญจรไป-มา สะดวก รวดเร็ว และปลอดภัย	กองแผนฯ
๒	ซ่อมสร้างถนนผิวจราจร แอสฟัลท์คอนกรีต บ้านท่าสวนมอญ หมู่ที่ ๑ ต.ฝายนาแซง-บ้านนาสมบูรณ์ หมู่ที่ ๓ ต.น้ำเห็ย อ.หล่มสัก จ.เพชรบูรณ์	เพื่อปรับปรุงเส้นทางคมนาคมให้มีสภาพดีขึ้น ประชาชนสัญจรไป-มา สะดวก รวดเร็ว ปลอดภัย	ผิวจราจรกว้าง ๘.๐๐ เมตร ระยะทาง ๓๐๘ เมตร	-	๑,๐๐๐,๐๐๐	-	ประชาชนทั่วไปมีเส้นทางคมนาคมในการสัญจรไป-มา สะดวก รวดเร็ว และปลอดภัย	กองแผนฯ
๓	ก่อสร้างถนนลาดยาง หมู่ที่ ๑๓ ต.ปากช่อง-ต.บ้านกลาง อ.หล่มสัก จ.เพชรบูรณ์	เพื่อให้มีเส้นทางสำหรับประชาชนทั่วไปใช้ในการสัญจรไป-มาสะดวก รวดเร็ว และปลอดภัย	ผิวจราจรกว้าง ๖.๐๐ เมตร ระยะทาง ๖,๐๐๐ เมตร (ช่วงที่ ๑ ระยะทาง ๒๘๕ เมตร)	-	๑,๐๐๐,๐๐๐	-	ประชาชนทั่วไปมีเส้นทางคมนาคมในการสัญจรไป-มา สะดวก รวดเร็ว และปลอดภัย	กองแผนฯ
๔	ก่อสร้างถนนลาดยาง หมู่ที่ ๑๖, ๑๒,๑๔,๑๐ ต.ปากช่อง อ.หล่มสัก จ.เพชรบูรณ์	เพื่อให้มีเส้นทางสำหรับประชาชนทั่วไปใช้ในการสัญจรไป-มาสะดวก รวดเร็ว และปลอดภัย	ผิวจราจรกว้าง ๖.๐๐ เมตร ระยะทาง ๙,๐๐๐ เมตร (ช่วงที่ ๑ ระยะทาง ๒๘๕ เมตร)	-	๑,๐๐๐,๐๐๐	-	ประชาชนทั่วไปมีเส้นทางคมนาคมในการสัญจรไป-มา สะดวก รวดเร็ว และปลอดภัย	กองแผนฯ

รายละเอียดโครงการพัฒนา
แผนพัฒนาสามปีองค์การบริหารส่วนจังหวัดเพชรบูรณ์ (พ.ศ. ๒๕๕๗ - ๒๕๕๙)

๑. ยุทธศาสตร์การพัฒนาด้านโครงสร้างพื้นฐาน

๑.๑ สนับสนุนก่อสร้างและปรับปรุงถนน สะพาน

ที่	โครงการ	วัตถุประสงค์	เป้าหมาย (ผลผลิตของโครงการ)	งบประมาณและที่มา			ผลลัพธ์ที่คาดว่าจะได้รับ	หน่วยงานที่รับผิดชอบ
				๒๕๕๗ (บาท)	๒๕๕๘ (บาท)	๒๕๕๙ (บาท)		
๕	ก่อสร้างถนนลาดยาง หมู่ที่ ๕,๑๓, หมู่ที่ ๑๔ ต.ปากช่อง อ.หล่มสัก จ.เพชรบูรณ์	เพื่อให้มีเส้นทางสำหรับประชาชนทั่วไปใช้ในการสัญจรไป-มาสะดวก รวดเร็ว และปลอดภัย	ผิวจราจรกว้าง ๖.๐๐ เมตร ระยะทาง ๖,๐๐๐ เมตร (ช่วงที่ ๑ ระยะทาง ๒๘๕ เมตร)	-	๑,๐๐๐,๐๐๐	-	ประชาชนทั่วไปมีเส้นทางคมนาคมในการสัญจรไป-มา สะดวก รวดเร็ว และปลอดภัย	กองแผนฯ
๖	ก่อสร้างถนนลาดยาง หมู่ที่ ๑ บ้านห้วยสวิงน้อย เชื่อมหมู่ที่ ๑๓ บ้านโคกประแดงหลวง ต.ช้างตะลูด อ.หล่มสัก จ.เพชรบูรณ์	เพื่อให้มีเส้นทางสำหรับประชาชนทั่วไปใช้ในการสัญจรไป-มาสะดวก รวดเร็ว และปลอดภัย	ผิวจราจรกว้าง ๖.๐๐ เมตร ระยะทาง ๓,๕๐๐ เมตร (ช่วงที่ ๑ ระยะทาง ๒๘๕ เมตร)	-	๑,๐๐๐,๐๐๐	-	ประชาชนทั่วไปมีเส้นทางคมนาคมในการสัญจรไป-มา สะดวก รวดเร็ว และปลอดภัย	กองแผนฯ
๗	ก่อสร้างถนนลาดยาง หมู่ที่ ๑ บ้านห้วยสวิงน้อย ต.ช้างตะลูด เชื่อมถนนหมายเลข ๔๒๐๔ อ.หล่มสัก จ.เพชรบูรณ์	เพื่อให้มีเส้นทางสำหรับประชาชนทั่วไปใช้ในการสัญจรไป-มาสะดวก รวดเร็ว และปลอดภัย	ผิวจราจรกว้าง ๖.๐๐ เมตร ระยะทาง ๒,๑๐๐ เมตร (ช่วงที่ ๑ ระยะทาง ๒๘๕ เมตร)	-	๑,๐๐๐,๐๐๐	-	ประชาชนทั่วไปมีเส้นทางคมนาคมในการสัญจรไป-มา สะดวก รวดเร็ว และปลอดภัย	กองแผนฯ
๘	ก่อสร้างถนนลาดยาง หมู่ที่ ๖ บ้านห้วยสวิงกลาง เชื่อมหมู่ที่ ๑๐ บ้านโป่งมะขามหวาน ต.ช้างตะลูด อ.หล่มสัก จ.เพชรบูรณ์	เพื่อให้มีเส้นทางสำหรับประชาชนทั่วไปใช้ในการสัญจรไป-มาสะดวก รวดเร็ว และปลอดภัย	ผิวจราจรกว้าง ๖.๐๐ เมตร ระยะทาง ๔,๐๐๐ เมตร (ช่วงที่ ๑ ระยะทาง ๒๘๕ เมตร)	-	๑,๐๐๐,๐๐๐	-	ประชาชนทั่วไปมีเส้นทางคมนาคมในการสัญจรไป-มา สะดวก รวดเร็ว และปลอดภัย	กองแผนฯ

รายละเอียดโครงการพัฒนา
แผนพัฒนาสามปีองค์การบริหารส่วนจังหวัดเพชรบูรณ์ (พ.ศ. ๒๕๕๗ - ๒๕๕๙)

๑. ยุทธศาสตร์การพัฒนาด้านโครงสร้างพื้นฐาน

๑.๑ สนับสนุนก่อสร้างและปรับปรุงถนน สะพาน

ที่	โครงการ	วัตถุประสงค์	เป้าหมาย (ผลผลิตของโครงการ)	งบประมาณและที่มา			ผลลัพธ์ที่คาดว่าจะได้รับ	หน่วยงานที่รับผิดชอบ
				๒๕๕๗ (บาท)	๒๕๕๘ (บาท)	๒๕๕๙ (บาท)		
๙	ก่อสร้างถนนลาดยาง หมู่ที่ ๕ บ้านชำภู เชื่อมหมู่ที่ ๙ บ้านโนสว่าง ต.ช้างตะลูด อ.หล่มสัก จ.เพชรบูรณ์	เพื่อให้มีเส้นทางสำหรับ ประชาชนทั่วไปใช้ในการ สัญจรไป-มาสะดวก รวดเร็ว และปลอดภัย	ผิวจราจรกว้าง ๖.๐๐ เมตร ระยะทาง ๒,๗๐๐ เมตร (ช่วงที่ ๑ ระยะทาง ๒๘๕ เมตร)	-	๑,๐๐๐,๐๐๐	-	ประชาชนทั่วไปมีเส้นทาง คมนาคมในการสัญจร ไป-มา สะดวก รวดเร็ว และปลอดภัย	กองแผนฯ
๑๐	ก่อสร้างถนนลาดยาง หมู่ที่ ๑,๒,๔ ต.บ้านโสก อ.หล่มสัก จ.เพชรบูรณ์	เพื่อให้มีเส้นทางสำหรับ ประชาชนทั่วไปใช้ในการ สัญจรไป-มาสะดวก รวดเร็ว และปลอดภัย	ผิวจราจรกว้าง ๖.๐๐ เมตร ระยะทาง ๒,๕๐๐ เมตร (ช่วงที่ ๑ ระยะทาง ๒๘๕ เมตร)	-	๑,๐๐๐,๐๐๐	-	ประชาชนทั่วไปมีเส้นทาง คมนาคมในการสัญจร ไป-มา สะดวก รวดเร็ว และปลอดภัย	กองแผนฯ
๑๑	ก่อสร้างถนนลาดยาง หมู่ที่ ๕ บ้านน้ำอ้อม ต.น้ำซุน อ.หล่มสัก จ.เพชรบูรณ์	เพื่อให้มีเส้นทางสำหรับ ประชาชนทั่วไปใช้ในการ สัญจรไป-มาสะดวก รวดเร็ว และปลอดภัย	ผิวจราจรกว้าง ๖.๐๐ เมตร ระยะทาง ๑,๒๕๐ เมตร (ช่วงที่ ๑ ระยะทาง ๒๘๕ เมตร)	-	๑,๐๐๐,๐๐๐	-	ประชาชนทั่วไปมีเส้นทาง คมนาคมในการสัญจร ไป-มา สะดวก รวดเร็ว และปลอดภัย	กองแผนฯ
๑๒	ก่อสร้างถนนลาดยาง หมู่ที่ ๖ บ้านดงขวาง-หมู่ที่ ๑๐ บ้านโสกเตี๋ย ต.น้ำซุน อ.หล่มสัก จ.เพชรบูรณ์	เพื่อให้มีเส้นทางสำหรับ ประชาชนทั่วไปใช้ในการ สัญจรไป-มาสะดวก รวดเร็ว และปลอดภัย	ผิวจราจรกว้าง ๖.๐๐ เมตร ระยะทาง ๒,๕๐๐ เมตร (ช่วงที่ ๑ ระยะทาง ๒๘๕ เมตร)	-	๑,๐๐๐,๐๐๐	-	ประชาชนทั่วไปมีเส้นทาง คมนาคมในการสัญจร ไป-มา สะดวก รวดเร็ว และปลอดภัย	กองแผนฯ

รายละเอียดโครงการพัฒนา
แผนพัฒนาสามปีองค์การบริหารส่วนจังหวัดเพชรบูรณ์ (พ.ศ. ๒๕๕๗ - ๒๕๕๙)

๑. ยุทธศาสตร์การพัฒนาด้านโครงสร้างพื้นฐาน

๑.๑ สนับสนุนก่อสร้างและปรับปรุงถนน สะพาน

ที่	โครงการ	วัตถุประสงค์	เป้าหมาย (ผลผลิตของโครงการ)	งบประมาณและที่มา			ผลลัพธ์ที่คาดว่าจะได้รับ	หน่วยงานที่รับผิดชอบ
				๒๕๕๗ (บาท)	๒๕๕๘ (บาท)	๒๕๕๙ (บาท)		
๑๓	ก่อสร้างถนนลาดยาง หมู่ที่ ๑๒-๓ บ้านคลองเหมืองไทย ต.น้ำซุน อ.หล่มสัก จ.เพชรบูรณ์	เพื่อให้มีเส้นทางสำหรับประชาชนทั่วไปใช้ในการสัญจรไป-มาสะดวก รวดเร็ว และปลอดภัย	ผิวจราจรกว้าง ๖.๐๐ เมตร ระยะทาง ๑,๒๐๐ เมตร (ช่วงที่ ๑ ระยะทาง ๒๘๕ เมตร)	-	๑,๐๐๐,๐๐๐	-	ประชาชนทั่วไปมีเส้นทางคมนาคมในการสัญจรไป-มา สะดวก รวดเร็ว และปลอดภัย	กองแผนฯ
๑๔	ก่อสร้างถนนลาดยาง หมู่ที่ ๑๔-๑๐ ต.น้ำซุน อ.หล่มสัก จ.เพชรบูรณ์	เพื่อให้มีเส้นทางสำหรับประชาชนทั่วไปใช้ในการสัญจรไป-มาสะดวก รวดเร็ว และปลอดภัย	ผิวจราจรกว้าง ๖.๐๐ เมตร ระยะทาง ๑,๐๐๐ เมตร (ช่วงที่ ๑ ระยะทาง ๓๐๐ เมตร)	-	๑,๐๐๐,๐๐๐	-	ประชาชนทั่วไปมีเส้นทางคมนาคมในการสัญจรไป-มา สะดวก รวดเร็ว และปลอดภัย	กองแผนฯ
๑๕	ก่อสร้างถนนลาดยาง หมู่ที่ ๑๔-๑๓ ต.น้ำซุน อ.หล่มสัก จ.เพชรบูรณ์	เพื่อให้มีเส้นทางสำหรับประชาชนทั่วไปใช้ในการสัญจรไป-มาสะดวก รวดเร็ว และปลอดภัย	ผิวจราจรกว้าง ๖.๐๐ เมตร ระยะทาง ๒,๐๐๐ เมตร (ช่วงที่ ๑ ระยะทาง ๒๘๕ เมตร)	-	๑,๐๐๐,๐๐๐	-	ประชาชนทั่วไปมีเส้นทางคมนาคมในการสัญจรไป-มา สะดวก รวดเร็ว และปลอดภัย	กองแผนฯ
๑๖	ก่อสร้างถนนลาดยาง หมู่ที่ ๑๑ บ้านดงขวาง ต.น้ำซุน -หมู่ที่ ๙ ต.ลานป่า อ.หล่มสัก จ.เพชรบูรณ์	เพื่อให้มีเส้นทางสำหรับประชาชนทั่วไปใช้ในการสัญจรไป-มาสะดวก รวดเร็ว และปลอดภัย	ผิวจราจรกว้าง ๖.๐๐ เมตร ระยะทาง ๓,๐๐๐ เมตร (ช่วงที่ ๑ ระยะทาง ๒๘๕ เมตร)	-	๑,๐๐๐,๐๐๐	-	ประชาชนทั่วไปมีเส้นทางคมนาคมในการสัญจรไป-มา สะดวก รวดเร็ว และปลอดภัย	กองแผนฯ

รายละเอียดโครงการพัฒนา
แผนพัฒนาสามปีองค์การบริหารส่วนจังหวัดเพชรบูรณ์ (พ.ศ. ๒๕๕๗ - ๒๕๕๙)

๑. ยุทธศาสตร์การพัฒนาด้านโครงสร้างพื้นฐาน

๑.๑ สนับสนุนก่อสร้างและปรับปรุงถนน สะพาน

ที่	โครงการ	วัตถุประสงค์	เป้าหมาย (ผลผลิตของโครงการ)	งบประมาณและที่มา			ผลลัพธ์ที่คาดว่าจะได้รับ	หน่วยงานที่รับผิดชอบ
				๒๕๕๗ (บาท)	๒๕๕๘ (บาท)	๒๕๕๙ (บาท)		
๑๗	ก่อสร้างถนนลาดยาง หมู่ที่ ๑๑ บ้านดงขวาง ต.น้ำซุน - หมู่ที่ ๑๓ ต.หนองไขว่ อ.หล่มสัก จ.เพชรบูรณ์	เพื่อให้มีเส้นทางสำหรับประชาชนทั่วไปใช้ในการสัญจรไป-มาสะดวก รวดเร็ว และปลอดภัย	ผิวจราจรกว้าง ๖.๐๐ เมตร ระยะทาง ๒,๕๐๐ เมตร (ช่วงที่ ๑ ระยะทาง ๒๘๕ เมตร)	-	๑,๐๐๐,๐๐๐	-	ประชาชนทั่วไปมีเส้นทางคมนาคมในการสัญจรไป-มา สะดวก รวดเร็ว และปลอดภัย	กองแผนฯ
๑๘	ก่อสร้างถนนลาดยาง หมู่ที่ ๔-๓ ต.น้ำซุน อ.หล่มสัก จ.เพชรบูรณ์	เพื่อให้มีเส้นทางสำหรับประชาชนทั่วไปใช้ในการสัญจรไป-มาสะดวก รวดเร็ว และปลอดภัย	ผิวจราจรกว้าง ๖.๐๐ เมตร ระยะทาง ๑,๕๐๐ เมตร (ช่วงที่ ๑ ระยะทาง ๒๘๕ เมตร)	-	๑,๐๐๐,๐๐๐	-	ประชาชนทั่วไปมีเส้นทางคมนาคมในการสัญจรไป-มา สะดวก รวดเร็ว และปลอดภัย	กองแผนฯ
๑๙	เสริมผิวจราจรถนนแอสฟัลท์ติกคอนกรีต หมู่ที่ ๑๑,๒,๑๗,๗,๓,๔,๙,๑๒,๑๖ ต.บ้านกลาง อ.หล่มสัก จ.เพชรบูรณ์	เพื่อปรับปรุงเส้นทางคมนาคมให้มีสภาพดีขึ้น ประชาชนสัญจรไป-มา สะดวก รวดเร็ว ปลอดภัย	ผิวจราจรกว้าง ๖.๐๐ เมตร ระยะทาง ๔,๕๐๐ เมตร (ช่วงที่ ๑ ระยะทาง ๒๖๕ เมตร)	-	๑,๐๐๐,๐๐๐	-	ประชาชนทั่วไปมีเส้นทางคมนาคมในการสัญจรไป-มา สะดวก รวดเร็ว และปลอดภัย	กองแผนฯ
๒๐	เสริมผิวจราจรถนนแอสฟัลท์ติกคอนกรีต สายบ้านหนองดินดำ-ห้วยสวิง ต.บ้านกลาง อ.หล่มสัก จ.เพชรบูรณ์	เพื่อปรับปรุงเส้นทางคมนาคมให้มีสภาพดีขึ้น ประชาชนสัญจรไป-มา สะดวก รวดเร็ว ปลอดภัย	ผิวจราจรกว้าง ๖.๐๐ เมตร ระยะทาง ๒,๕๓๒ เมตร (ช่วงที่ ๑ ระยะทาง ๒๖๕ เมตร)	-	๑,๐๐๐,๐๐๐	-	ประชาชนทั่วไปมีเส้นทางคมนาคมในการสัญจรไป-มา สะดวก รวดเร็ว และปลอดภัย	กองแผนฯ

รายละเอียดโครงการพัฒนา
แผนพัฒนาสามปีองค์การบริหารส่วนจังหวัดเพชรบูรณ์ (พ.ศ. ๒๕๕๗ - ๒๕๕๙)

๑. ยุทธศาสตร์การพัฒนาด้านโครงสร้างพื้นฐาน

๑.๑ สนับสนุนก่อสร้างและปรับปรุงถนน สะพาน

ที่	โครงการ	วัตถุประสงค์	เป้าหมาย (ผลผลิตของโครงการ)	งบประมาณและที่มา			ผลลัพธ์ที่คาดว่าจะได้รับ	หน่วยงานที่รับผิดชอบ
				๒๕๕๗ (บาท)	๒๕๕๘ (บาท)	๒๕๕๙ (บาท)		
๒๑	เสริมผิวจราจรถนนแอสฟัลต์ติกคอนกรีต สายบ้านน้ำหลุม-ร่องกระถิน ต.บ้านกลาง อ.หล่มสัก จ.เพชรบูรณ์	เพื่อปรับปรุงเส้นทาง คมนาคมให้มีสภาพดีขึ้น ประชาชนสัญจรไป-มา สะดวก รวดเร็ว ปลอดภัย	ผิวจราจรกว้าง ๖.๐๐ เมตร ระยะทาง ๒,๐๐๐ เมตร (ช่วงที่ ๑ ระยะทาง ๒๖๕ เมตร)	-	๑,๐๐๐,๐๐๐	-	ประชาชนทั่วไปมีเส้นทาง คมนาคมในการสัญจร ไป-มา สะดวก รวดเร็ว และปลอดภัย	กองแผนฯ
๒๒	เสริมผิวจราจรถนนแอสฟัลต์ติกคอนกรีต สายบ้านกลาง-น้ำพุ-โคกขมิ้น ต.บ้านกลาง อ.หล่มสัก จ.เพชรบูรณ์	เพื่อปรับปรุงเส้นทาง คมนาคมให้มีสภาพดีขึ้น ประชาชนสัญจรไป-มา สะดวก รวดเร็ว ปลอดภัย	ผิวจราจรกว้าง ๖.๐๐ เมตร ระยะทาง ๕,๐๐๐ เมตร (ช่วงที่ ๑ ระยะทาง ๒๖๕ เมตร)	-	๑,๐๐๐,๐๐๐	-	ประชาชนทั่วไปมีเส้นทาง คมนาคมในการสัญจร ไป-มา สะดวก รวดเร็ว และปลอดภัย	กองแผนฯ
๒๓	เสริมผิวจราจรถนนแอสฟัลต์ติกคอนกรีต สายบ้านน้ำหลุม-ห้วยแสนงา ต.บ้านกลาง อ.หล่มสัก จ.เพชรบูรณ์	เพื่อปรับปรุงเส้นทาง คมนาคมให้มีสภาพดีขึ้น ประชาชนสัญจรไป-มา สะดวก รวดเร็ว ปลอดภัย	ผิวจราจรกว้าง ๖.๐๐ เมตร ระยะทาง ๔,๐๐๐ เมตร (ช่วงที่ ๑ ระยะทาง ๒๖๕ เมตร)	-	๑,๐๐๐,๐๐๐	-	ประชาชนทั่วไปมีเส้นทาง คมนาคมในการสัญจร ไป-มา สะดวก รวดเร็ว และปลอดภัย	กองแผนฯ
๒๔	เสริมผิวจราจรถนนแอสฟัลต์ติกคอนกรีต สายบ้านกลาง-น้ำพุ ต.บ้านกลาง อ.หล่มสัก จ.เพชรบูรณ์	เพื่อปรับปรุงเส้นทาง คมนาคมให้มีสภาพดีขึ้น ประชาชนสัญจรไป-มา สะดวก รวดเร็ว ปลอดภัย	ผิวจราจรกว้าง ๖.๐๐ เมตร ระยะทาง ๕,๗๒๕ เมตร (ช่วงที่ ๑ ระยะทาง ๒๖๕ เมตร)	-	๑,๐๐๐,๐๐๐	-	ประชาชนทั่วไปมีเส้นทาง คมนาคมในการสัญจร ไป-มา สะดวก รวดเร็ว และปลอดภัย	กองแผนฯ

รายละเอียดโครงการพัฒนา
แผนพัฒนาสามปีองค์การบริหารส่วนจังหวัดเพชรบูรณ์ (พ.ศ. ๒๕๕๗ - ๒๕๕๙)

๑. ยุทธศาสตร์การพัฒนาด้านโครงสร้างพื้นฐาน

๑.๑ สนับสนุนก่อสร้างและปรับปรุงถนน สะพาน

ที่	โครงการ	วัตถุประสงค์	เป้าหมาย (ผลผลิตของโครงการ)	งบประมาณและที่มา			ผลลัพธ์ที่คาดว่าจะได้รับ	หน่วยงานที่รับผิดชอบ
				๒๕๕๗ (บาท)	๒๕๕๘ (บาท)	๒๕๕๙ (บาท)		
๒๕	ก่อสร้างถนนลาดยาง หมู่ที่ ๒-๗ ต.บ้านหวาย อ.หล่มสัก จ.เพชรบูรณ์	เพื่อให้มีเส้นทางสำหรับประชาชนทั่วไปใช้ในการสัญจรไป-มาสะดวก รวดเร็ว และปลอดภัย	ผิวจราจรกว้าง ๖.๐๐ เมตร ระยะทาง ๑,๐๐๐ เมตร (ช่วงที่ ๑ ระยะทาง ๒๘๕ เมตร)	-	๑,๐๐๐,๐๐๐	-	ประชาชนทั่วไปมีเส้นทางคมนาคมในการสัญจรไป-มา สะดวก รวดเร็ว และปลอดภัย	กองแผนฯ
๒๖	เสริมผิวจราจรถนนแอสฟัลท์ติกคอนกรีต หมู่ที่ ๑๙ ต.บ้านกลาง-หมู่ที่ ๑๓ ต.ปากช่อง อ.หล่มสัก จ.เพชรบูรณ์	เพื่อปรับปรุงเส้นทางคมนาคมให้มีสภาพดีขึ้น ประชาชนสัญจรไป-มา สะดวก รวดเร็ว ปลอดภัย	ผิวจราจรกว้าง ๖.๐๐ เมตร ระยะทาง ๒,๐๐๐ เมตร (ช่วงที่ ๑ ระยะทาง ๒๖๕ เมตร)	-	-	๑,๐๐๐,๐๐๐	ประชาชนทั่วไปมีเส้นทางคมนาคมในการสัญจรไป-มา สะดวก รวดเร็ว และปลอดภัย	กองแผนฯ
๒๗	เสริมผิวจราจรถนนแอสฟัลท์ติกคอนกรีต หมู่ที่ ๘ ต.หนองไขว่ อ.หล่มสัก จ.เพชรบูรณ์	เพื่อปรับปรุงเส้นทางคมนาคมให้มีสภาพดีขึ้น ประชาชนสัญจรไป-มา สะดวก รวดเร็ว ปลอดภัย	ผิวจราจรกว้าง ๖.๐๐ เมตร ระยะทาง ๒๖๕ เมตร	-	-	๑,๐๐๐,๐๐๐	ประชาชนทั่วไปมีเส้นทางคมนาคมในการสัญจรไป-มา สะดวก รวดเร็ว และปลอดภัย	กองแผนฯ
๒๘	เสริมผิวจราจรถนนแอสฟัลท์ติกคอนกรีต หมู่ที่ ๙ ต.หนองไขว่ อ.หล่มสัก จ.เพชรบูรณ์	เพื่อปรับปรุงเส้นทางคมนาคมให้มีสภาพดีขึ้น ประชาชนสัญจรไป-มา สะดวก รวดเร็ว ปลอดภัย	ผิวจราจรกว้าง ๖.๐๐ เมตร ระยะทาง ๒๖๕ เมตร	-	-	๑,๐๐๐,๐๐๐	ประชาชนทั่วไปมีเส้นทางคมนาคมในการสัญจรไป-มา สะดวก รวดเร็ว และปลอดภัย	กองแผนฯ

รายละเอียดโครงการพัฒนา
แผนพัฒนาสามปีองค์การบริหารส่วนจังหวัดเพชรบูรณ์ (พ.ศ. ๒๕๕๗ - ๒๕๕๙)

๑. ยุทธศาสตร์การพัฒนาด้านโครงสร้างพื้นฐาน

๑.๑ สนับสนุนก่อสร้างและปรับปรุงถนน สะพาน

ที่	โครงการ	วัตถุประสงค์	เป้าหมาย (ผลผลิตของโครงการ)	งบประมาณและที่มา			ผลลัพธ์ที่คาดว่าจะได้รับ	หน่วยงานที่รับผิดชอบ
				๒๕๕๗ (บาท)	๒๕๕๘ (บาท)	๒๕๕๙ (บาท)		
๒๙	ก่อสร้างถนนลาดยาง สายจางวาง-โนนทอง หมู่ที่ ๗ ต.ลานป่า-หมู่อี่ ๑๐ ต.หนองไขว่ อ.หล่มสัก จ.เพชรบูรณ์	เพื่อให้มีเส้นทางสำหรับประชาชนทั่วไปใช้ในการสัญจรไป-มาสะดวก รวดเร็ว และปลอดภัย	ผิวจราจรกว้าง ๖.๐๐ เมตร ระยะทาง ๕,๐๐๐ เมตร (ช่วงที่ ๑ ระยะทาง ๒๘๕ เมตร)	-	-	๑,๐๐๐,๐๐๐	ประชาชนทั่วไปมีเส้นทางคมนาคมในการสัญจรไป-มา สะดวก รวดเร็ว และปลอดภัย	กองแผนฯ
๓๐	ก่อสร้างถนนลาดยางสายบ้านป่าบง-บ้านวังกระทะ หมู่ที่ ๓ ต.บ้านไร่ อ.หล่มสัก จ.เพชรบูรณ์	เพื่อให้มีเส้นทางสำหรับประชาชนทั่วไปใช้ในการสัญจรไป-มาสะดวก รวดเร็ว และปลอดภัย	ผิวจราจรกว้าง ๖.๐๐ เมตร ระยะทาง ๕๗๐ เมตร (ช่วงที่ ๑ ระยะทาง ๒๘๕ เมตร)	-	-	๑,๐๐๐,๐๐๐	ประชาชนทั่วไปมีเส้นทางคมนาคมในการสัญจรไป-มา สะดวก รวดเร็ว และปลอดภัย	กองแผนฯ
๓๑	ปรับปรุงถนนคสล.บ้านวังเดือนห้า-บ้านโนนทอง หมู่ที่ ๑ ต.ลานป่า-หมู่อี่ ๑๐ ต.หนองไขว่ อ.หล่มสัก จ.เพชรบูรณ์	เพื่อปรับปรุงเส้นทางคมนาคมให้มีสภาพดีขึ้น ประชาชนสัญจรไป-มา สะดวก รวดเร็ว ปลอดภัย	ผิวจราจรกว้าง ๖.๐๐ เมตร ระยะทาง ๒,๐๐๐ เมตร (ช่วงที่ ๑ ระยะทาง ๒๖๕ เมตร)	-	-	๑,๐๐๐,๐๐๐	ประชาชนทั่วไปมีเส้นทางคมนาคมในการสัญจรไป-มา สะดวก รวดเร็ว และปลอดภัย	กองแผนฯ
๓๒	ซ่อมแซมสะพาน หมู่ที่ ๑๐ ต.ลานป่า อ.หล่มสัก จ.เพชรบูรณ์	เพื่อปรับปรุงเส้นทางคมนาคมให้มีสภาพดีขึ้น ประชาชนสัญจรไป-มา สะดวก รวดเร็ว ปลอดภัย	ผิวจราจรกว้าง ๗.๐๐ เมตร ระยะทาง ๒๐ เมตร	-	-	๑,๐๐๐,๐๐๐	ประชาชนทั่วไปมีเส้นทางคมนาคมในการสัญจรไป-มา สะดวก รวดเร็ว และปลอดภัย	กองแผนฯ

รายละเอียดโครงการพัฒนา
แผนพัฒนาสามปีองค์การบริหารส่วนจังหวัดเพชรบูรณ์ (พ.ศ. ๒๕๕๗ - ๒๕๕๙)

๑. ยุทธศาสตร์การพัฒนาด้านโครงสร้างพื้นฐาน

๑.๑ สนับสนุนก่อสร้างและปรับปรุงถนน สะพาน

ที่	โครงการ	วัตถุประสงค์	เป้าหมาย (ผลผลิตของโครงการ)	งบประมาณและที่มา			ผลลัพธ์ที่คาดว่าจะได้รับ	หน่วยงานที่รับผิดชอบ
				๒๕๕๗ (บาท)	๒๕๕๘ (บาท)	๒๕๕๙ (บาท)		
๓๓	ก่อสร้างถนนคสล.หมู่ที่ ๕-๑๐ ต.วัดป่า อ.หล่มสัก จ.เพชรบูรณ์	เพื่อให้มีเส้นทางสำหรับประชาชนทั่วไปใช้ในการสัญจรไป-มาสะดวก รวดเร็ว และปลอดภัย	ผิวจราจรกว้าง ๖.๐๐ เมตร ระยะทาง ๒,๐๐๐ เมตร (ช่วงที่ ๑ ระยะทาง ๒๖๕ เมตร)	-	-	๑,๐๐๐,๐๐๐	ประชาชนทั่วไปมีเส้นทางคมนาคมในการสัญจรไป-มา สะดวก รวดเร็ว และปลอดภัย	กองแผนฯ
๓๔	ก่อสร้างถนนคสล.หมู่ที่ ๑๒ ต.น้ำก้อ เข็มบ้านกกโอ ต.น้ำขุ่น อ.หล่มสัก จ.เพชรบูรณ์	เพื่อให้มีเส้นทางสำหรับประชาชนทั่วไปใช้ในการสัญจรไป-มาสะดวก รวดเร็ว และปลอดภัย	ผิวจราจรกว้าง ๖.๐๐ เมตร ระยะทาง ๑,๑๐๐ เมตร (ช่วงที่ ๑ ระยะทาง ๒๖๕ เมตร)	-	-	๑,๐๐๐,๐๐๐	ประชาชนทั่วไปมีเส้นทางคมนาคมในการสัญจรไป-มา สะดวก รวดเร็ว และปลอดภัย	กองแผนฯ
๓๕	ก่อสร้างถนนคสล.หมู่ที่ ๑๐ บ้านโนนปอ ต.ฝายนาแซง อ.หล่มสัก จ.เพชรบูรณ์	เพื่อให้มีเส้นทางสำหรับประชาชนทั่วไปใช้ในการสัญจรไป-มาสะดวก รวดเร็ว และปลอดภัย	ผิวจราจรกว้าง ๖.๐๐ เมตร ระยะทาง ๑,๐๐๐ เมตร (ช่วงที่ ๑ ระยะทาง ๒๖๕ เมตร)	-	-	๑,๐๐๐,๐๐๐	ประชาชนทั่วไปมีเส้นทางคมนาคมในการสัญจรไป-มา สะดวก รวดเร็ว และปลอดภัย	กองแผนฯ
๓๖	ก่อสร้างถนนคสล.สายน้ำคำ-ห้วยบง ต.ปากช่อง อ.หล่มสัก จ.เพชรบูรณ์	เพื่อให้มีเส้นทางสำหรับประชาชนทั่วไปใช้ในการสัญจรไป-มาสะดวก รวดเร็ว และปลอดภัย	ผิวจราจรกว้าง ๖.๐๐ เมตร ระยะทาง ๒,๐๐๐ เมตร (ช่วงที่ ๑ ระยะทาง ๒๖๕ เมตร)	-	-	๑,๐๐๐,๐๐๐	ประชาชนทั่วไปมีเส้นทางคมนาคมในการสัญจรไป-มา สะดวก รวดเร็ว และปลอดภัย	กองแผนฯ

รายละเอียดโครงการพัฒนา
แผนพัฒนาสามปีองค์การบริหารส่วนจังหวัดเพชรบูรณ์ (พ.ศ. ๒๕๕๗ - ๒๕๕๙)

๑. ยุทธศาสตร์การพัฒนาด้านโครงสร้างพื้นฐาน

๑.๑ สนับสนุนก่อสร้างและปรับปรุงถนน สะพาน

ที่	โครงการ	วัตถุประสงค์	เป้าหมาย (ผลผลิตของโครงการ)	งบประมาณและที่มา			ผลลัพธ์ที่คาดว่าจะได้รับ	หน่วยงานที่รับผิดชอบ
				๒๕๕๗ (บาท)	๒๕๕๘ (บาท)	๒๕๕๙ (บาท)		
๓๗	ก่อสร้างถนนคสล.สายหมู่ที่ ๕,๙ ต.ปากช่อง อ.หล่มสัก จ.เพชรบูรณ์	เพื่อให้มีเส้นทางสำหรับประชาชนทั่วไปใช้ในการสัญจรไป-มาสะดวก รวดเร็ว และปลอดภัย	ผิวจราจรกว้าง ๖.๐๐ เมตร ระยะทาง ๘,๐๐๐ เมตร (ช่วงที่ ๑ ระยะทาง ๒๖๕ เมตร)	-	-	๑,๐๐๐,๐๐๐	ประชาชนทั่วไปมีเส้นทางคมนาคมในการสัญจรไป-มา สะดวก รวดเร็ว และปลอดภัย	กองแผนฯ
๓๘	ก่อสร้างถนนคสล. หมู่ที่ ๑๓ ต.ปากช่อง อ.หล่มสัก จ.เพชรบูรณ์	เพื่อให้มีเส้นทางสำหรับประชาชนทั่วไปใช้ในการสัญจรไป-มาสะดวก รวดเร็ว และปลอดภัย	ผิวจราจรกว้าง ๖.๐๐ เมตร ระยะทาง ๒,๐๐๐ เมตร (ช่วงที่ ๑ ระยะทาง ๒๖๕ เมตร)	-	-	๑,๐๐๐,๐๐๐	ประชาชนทั่วไปมีเส้นทางคมนาคมในการสัญจรไป-มา สะดวก รวดเร็ว และปลอดภัย	กองแผนฯ
๓๙	ก่อสร้างถนนคสล. หมู่ที่ ๓ ต.ปากช่อง-ต.ปากดุก อ.หล่มสัก จ.เพชรบูรณ์	เพื่อให้มีเส้นทางสำหรับประชาชนทั่วไปใช้ในการสัญจรไป-มาสะดวก รวดเร็ว และปลอดภัย	ผิวจราจรกว้าง ๖.๐๐ เมตร ระยะทาง ๑,๐๐๐ เมตร (ช่วงที่ ๑ ระยะทาง ๒๖๕ เมตร)	-	-	๑,๐๐๐,๐๐๐	ประชาชนทั่วไปมีเส้นทางคมนาคมในการสัญจรไป-มา สะดวก รวดเร็ว และปลอดภัย	กองแผนฯ
๔๐	ก่อสร้างถนนคสล. หมู่ที่ ๑-๒ ต.บ้านไสภ อ.หล่มสัก จ.เพชรบูรณ์	เพื่อให้มีเส้นทางสำหรับประชาชนทั่วไปใช้ในการสัญจรไป-มาสะดวก รวดเร็ว และปลอดภัย	ผิวจราจรกว้าง ๖.๐๐ เมตร ระยะทาง ๑,๐๐๐ เมตร (ช่วงที่ ๑ ระยะทาง ๒๖๕ เมตร)	-	-	๑,๐๐๐,๐๐๐	ประชาชนทั่วไปมีเส้นทางคมนาคมในการสัญจรไป-มา สะดวก รวดเร็ว และปลอดภัย	กองแผนฯ

รายละเอียดโครงการพัฒนา
แผนพัฒนาสามปีองค์การบริหารส่วนจังหวัดเพชรบูรณ์ (พ.ศ. ๒๕๕๗ - ๒๕๕๙)

๑. ยุทธศาสตร์การพัฒนาด้านโครงสร้างพื้นฐาน

๑.๑ สนับสนุนก่อสร้างและปรับปรุงถนน สะพาน

ที่	โครงการ	วัตถุประสงค์	เป้าหมาย (ผลผลิตของโครงการ)	งบประมาณและที่มา			ผลลัพธ์ที่คาดว่าจะได้รับ	หน่วยงานที่รับผิดชอบ
				๒๕๕๗ (บาท)	๒๕๕๘ (บาท)	๒๕๕๙ (บาท)		
๔๑	ก่อสร้างถนนคสล. หมู่ที่ ๗-๒ ต.บ้านโสก อ.หล่มสัก จ.เพชรบูรณ์	เพื่อให้มีเส้นทางสำหรับ ประชาชนทั่วไปใช้ในการ สัญจรไป-มาสะดวก รวดเร็ว และปลอดภัย	ผิวจราจรกว้าง ๖.๐๐ เมตร ระยะทาง ๑,๐๐๐ เมตร (ช่วงที่ ๑ ระยะทาง ๒๖๕ เมตร)	-	-	๑,๐๐๐,๐๐๐	ประชาชนทั่วไปมีเส้นทาง คมนาคมในการสัญจร ไป-มา สะดวก รวดเร็ว และปลอดภัย	กองแผนฯ
๔๒	ก่อสร้างถนนคสล. หมู่ที่ ๑๕ ต.บ้านกลาง อ.หล่มสัก จ.เพชรบูรณ์	เพื่อให้มีเส้นทางสำหรับ ประชาชนทั่วไปใช้ในการ สัญจรไป-มาสะดวก รวดเร็ว และปลอดภัย	ผิวจราจรกว้าง ๖.๐๐ เมตร ระยะทาง ๑,๐๐๐ เมตร (ช่วงที่ ๑ ระยะทาง ๒๖๕ เมตร)	-	-	๑,๐๐๐,๐๐๐	ประชาชนทั่วไปมีเส้นทาง คมนาคมในการสัญจร ไป-มา สะดวก รวดเร็ว และปลอดภัย	กองแผนฯ
๔๓	ก่อสร้างถนนคสล. หมู่ที่ ๑๗ ต.ปากช่อง อ.หล่มสัก จ.เพชรบูรณ์	เพื่อให้มีเส้นทางสำหรับ ประชาชนทั่วไปใช้ในการ สัญจรไป-มาสะดวก รวดเร็ว และปลอดภัย	ผิวจราจรกว้าง ๖.๐๐ เมตร ระยะทาง ๒๖๕ เมตร	-	-	๑,๐๐๐,๐๐๐	ประชาชนทั่วไปมีเส้นทาง คมนาคมในการสัญจร ไป-มา สะดวก รวดเร็ว และปลอดภัย	กองแผนฯ
๔๔	ก่อสร้างถนนคสล. หมู่ที่ ๑๐ ต.บ้านกลาง อ.หล่มสัก จ.เพชรบูรณ์	เพื่อให้มีเส้นทางสำหรับ ประชาชนทั่วไปใช้ในการ สัญจรไป-มาสะดวก รวดเร็ว และปลอดภัย	ผิวจราจรกว้าง ๖.๐๐ เมตร ระยะทาง ๑,๐๐๐ เมตร (ช่วงที่ ๑ ระยะทาง ๒๖๕ เมตร)	-	-	๑,๐๐๐,๐๐๐	ประชาชนทั่วไปมีเส้นทาง คมนาคมในการสัญจร ไป-มา สะดวก รวดเร็ว และปลอดภัย	กองแผนฯ

รายละเอียดโครงการพัฒนา
แผนพัฒนาสามปีองค์การบริหารส่วนจังหวัดเพชรบูรณ์ (พ.ศ. ๒๕๕๗ - ๒๕๕๙)

๑. ยุทธศาสตร์การพัฒนาด้านโครงสร้างพื้นฐาน

๑.๑ สนับสนุนก่อสร้างและปรับปรุงถนน สะพาน

ที่	โครงการ	วัตถุประสงค์	เป้าหมาย (ผลผลิตของโครงการ)	งบประมาณและที่มา			ผลลัพธ์ที่คาดว่าจะได้รับ	หน่วยงานที่รับผิดชอบ
				๒๕๕๗ (บาท)	๒๕๕๘ (บาท)	๒๕๕๙ (บาท)		
๔๕	ก่อสร้างถนนคสล.หมู่ที่ ๒-๓ ต.บุงน้ำเต้า อ.หล่มสัก จ.เพชรบูรณ์	เพื่อให้มีเส้นทางสำหรับประชาชนทั่วไปใช้ในการสัญจรไป-มาสะดวก รวดเร็ว และปลอดภัย	ผิวจราจรกว้าง ๖.๐๐ เมตร ระยะทาง ๑,๐๐๐ เมตร (ช่วงที่ ๑ ระยะทาง ๒๖๕ เมตร)	-	-	๑,๐๐๐,๐๐๐	ประชาชนทั่วไปไม่มีเส้นทางคมนาคมในการสัญจรไป-มา สะดวก รวดเร็ว และปลอดภัย	กองแผนฯ
๔๖	ก่อสร้างถนนคสล.หมู่ที่ ๑-๑๒ ต.บุงน้ำเต้า อ.หล่มสัก จ.เพชรบูรณ์	เพื่อให้มีเส้นทางสำหรับประชาชนทั่วไปใช้ในการสัญจรไป-มาสะดวก รวดเร็ว และปลอดภัย	ผิวจราจรกว้าง ๖.๐๐ เมตร ระยะทาง ๑,๐๐๐ เมตร (ช่วงที่ ๑ ระยะทาง ๒๖๕ เมตร)	-	-	๑,๐๐๐,๐๐๐	ประชาชนทั่วไปไม่มีเส้นทางคมนาคมในการสัญจรไป-มา สะดวก รวดเร็ว และปลอดภัย	กองแผนฯ
๔๗	ก่อสร้างถนนลูกรังบดอัด หมู่ที่ ๖,๙,๑๐,๑๑,๑๒ ต.บ้านดิว อ.หล่มสัก จ.เพชรบูรณ์	เพื่อให้มีเส้นทางคมนาคมสำหรับประชาชนทั่วไปใช้ในการสัญจรไปมา และขนส่งผลิตผลทางการเกษตร สะดวก รวดเร็ว และปลอดภัย	ผิวจราจรกว้าง ๘.๐๐ เมตร ระยะทาง ๒,๐๐๐ เมตร (ช่วงที่ ๑ ระยะทาง ๕๓๐ เมตร)	-	-	๒,๐๐๐,๐๐๐	ประชาชนทั่วไปไม่มีเส้นทางคมนาคมในการสัญจรไปมา และขนส่งผลิตผลทางการเกษตร สะดวก รวดเร็ว และปลอดภัย	กองแผนฯ
๔๘	ก่อสร้างสะพานคสล.หมู่ที่ ๒-๓ ต.บุงน้ำเต้า อ.หล่มสัก จ.เพชรบูรณ์	เพื่อให้มีเส้นทางสำหรับประชาชนทั่วไปใช้ในการสัญจรไป-มาสะดวก รวดเร็ว และปลอดภัย	ผิวจราจรกว้าง ๗.๐๐ เมตร ระยะทาง ๒๐ เมตร	-	-	๑,๐๐๐,๐๐๐	ประชาชนทั่วไปไม่มีเส้นทางคมนาคมในการสัญจรไป-มา สะดวก รวดเร็ว และปลอดภัย	กองแผนฯ

รายละเอียดโครงการพัฒนา
แผนพัฒนาสามปีองค์การบริหารส่วนจังหวัดเพชรบูรณ์ (พ.ศ. ๒๕๕๗ - ๒๕๕๙)

๑. ยุทธศาสตร์การพัฒนาด้านโครงสร้างพื้นฐาน

๑.๑ สนับสนุนก่อสร้างและปรับปรุงถนน สะพาน

ที่	โครงการ	วัตถุประสงค์	เป้าหมาย (ผลผลิตของโครงการ)	งบประมาณและที่มา			ผลลัพธ์ที่คาดว่าจะได้รับ	หน่วยงานที่รับผิดชอบ
				๒๕๕๗ (บาท)	๒๕๕๘ (บาท)	๒๕๕๙ (บาท)		
๔๙	ก่อสร้างสะพานคสล.หมู่ที่ ๒ ต.ท่าอัญญา อ.หล่มสัก จ.เพชรบูรณ์	เพื่อให้มีเส้นทางสำหรับประชาชนทั่วไปใช้ในการสัญจรไป-มาสะดวก รวดเร็ว และปลอดภัย	ผิวจราจรกว้าง ๗.๐๐ เมตร ระยะทาง ๒๐ เมตร	-	-	๑,๐๐๐,๐๐๐	ประชาชนทั่วไปมีเส้นทางคมนาคมในการสัญจรไป-มา สะดวก รวดเร็ว และปลอดภัย	กองแผนฯ
๕๐	ก่อสร้างสะพานคสล.หมู่ที่ ๑๒ ต.หนองไขว่ อ.หล่มสัก จ.เพชรบูรณ์	เพื่อให้มีเส้นทางสำหรับประชาชนทั่วไปใช้ในการสัญจรไป-มาสะดวก รวดเร็ว และปลอดภัย	ผิวจราจรกว้าง ๗.๐๐ เมตร ระยะทาง ๒๐ เมตร	-	-	๑,๐๐๐,๐๐๐	ประชาชนทั่วไปมีเส้นทางคมนาคมในการสัญจรไป-มา สะดวก รวดเร็ว และปลอดภัย	กองแผนฯ
๕๑	ก่อสร้างสะพานคสล.หมู่ที่ ๖ ต.สักหลง อ.หล่มสัก จ.เพชรบูรณ์	เพื่อให้มีเส้นทางสำหรับประชาชนทั่วไปใช้ในการสัญจรไป-มาสะดวก รวดเร็ว และปลอดภัย	ผิวจราจรกว้าง ๗.๐๐ เมตร ระยะทาง ๒๐ เมตร	-	-	๑,๐๐๐,๐๐๐	ประชาชนทั่วไปมีเส้นทางคมนาคมในการสัญจรไป-มา สะดวก รวดเร็ว และปลอดภัย	กองแผนฯ
๕๒	ก่อสร้างรางระบายน้ำคสล. หมู่ที่ ๓ ต.หนองไขว่ อ.หล่มสัก จ.เพชรบูรณ์	เพื่อเป็นการระบายน้ำที่ท่วมขังบนถนน และป้องกันถนนชำรุดเสียหาย	ขนาดกว้าง ๐.๕๐ เมตร ระยะทาง ๘๐๐ เมตร	-	-	๑,๐๐๐,๐๐๐	ทำให้การสัญจรไปมา มีความสะดวก รวดเร็ว มากขึ้น	กองแผนฯ

รายละเอียดโครงการพัฒนา
แผนพัฒนาสามปีองค์การบริหารส่วนจังหวัดเพชรบูรณ์ (พ.ศ. ๒๕๕๗ - ๒๕๕๙)

๑. ยุทธศาสตร์การพัฒนาด้านโครงสร้างพื้นฐาน

๑.๑ สนับสนุนก่อสร้างและปรับปรุงถนน สะพาน

ที่	โครงการ	วัตถุประสงค์	เป้าหมาย (ผลผลิตของโครงการ)	งบประมาณและที่มา			ผลลัพธ์ที่คาดว่าจะได้รับ	หน่วยงานที่รับผิดชอบ
				๒๕๕๗ (บาท)	๒๕๕๘ (บาท)	๒๕๕๙ (บาท)		
๕๓	ก่อสร้างถนนคสล.บ.สักงอย หมู่ที่ ๑ ต.วัดป่า อ.หล่มสัก จ.เพชรบูรณ์	เพื่อให้มีเส้นทางสำหรับประชาชนทั่วไปใช้ในการสัญจรไป-มาสะดวก รวดเร็ว และปลอดภัย	ผิวจราจรกว้าง ๖.๐๐ เมตร ระยะทาง ๑,๐๐๐ เมตร (ช่วงที่ ๑ ระยะทาง ๒๖๕ เมตร)	-	-	๑,๐๐๐,๐๐๐	ประชาชนทั่วไปมีเส้นทางคมนาคมในการสัญจรไป-มา สะดวก รวดเร็ว และปลอดภัย	กองแผนฯ
๕๔	ก่อสร้างถนนคสล.หมู่ที่ ๕, ๖ ต.ตาลเดี่ยว อ.หล่มสัก จ.เพชรบูรณ์	เพื่อให้มีเส้นทางสำหรับประชาชนทั่วไปใช้ในการสัญจรไป-มาสะดวก รวดเร็ว และปลอดภัย	ผิวจราจรกว้าง ๖.๐๐ เมตร ระยะทาง ๑,๐๐๐ เมตร (ช่วงที่ ๑ ระยะทาง ๒๖๕ เมตร)	-	-	๑,๐๐๐,๐๐๐	ประชาชนทั่วไปมีเส้นทางคมนาคมในการสัญจรไป-มา สะดวก รวดเร็ว และปลอดภัย	กองแผนฯ
๕๕	เสริมผิวถนนจราจรแอสฟัลท์ติกคอนกรีต สายชุมชนบ้านน้ำพุ-เขตเทศบาลเมืองหล่มสัก จ.เพชรบูรณ์	เพื่อปรับปรุงเส้นทางคมนาคมให้มีสภาพดีขึ้น ประชาชนสัญจรไป-มา สะดวก รวดเร็ว ปลอดภัย	ผิวจราจรกว้าง ๖.๐๐ เมตร ระยะทาง ๘๐๐ เมตร (ช่วงที่ ๑ ระยะทาง ๒๖๕ เมตร)	-	-	๒,๐๐๐,๐๐๐	ประชาชนทั่วไปมีเส้นทางคมนาคมในการสัญจรไป-มา สะดวก รวดเร็ว และปลอดภัย	กองแผนฯ
๕๖	ปรับปรุงถนนลาดยางสายบ้านฝายนาแซง-บ้านน้ำเอี้ย หมู่ที่ ๑-หมู่ที่ ๕ ต.น้ำเอี้ย อ.หล่มสัก จ.เพชรบูรณ์	เพื่อปรับปรุงเส้นทางคมนาคมให้มีสภาพดีขึ้น ประชาชนสัญจรไป-มา สะดวก รวดเร็ว ปลอดภัย	ผิวจราจรกว้าง ๖.๐๐ เมตร ระยะทาง ๓,๓๘๐ เมตร (ช่วงที่ ๑ ระยะทาง ๒๘๕ เมตร)	-	-	๑,๐๐๐,๐๐๐	ประชาชนทั่วไปมีเส้นทางคมนาคมในการสัญจรไป-มา สะดวก รวดเร็ว และปลอดภัย	กองแผนฯ
๕๗	ก่อสร้างท่อคอนกรีตบดคอนกรีต หมู่ที่ ๑๕ บ.หนองปักแรด ต.ลานบ่า อ.หล่มสัก จ.เพชรบูรณ์	เพื่อเป็นการระบายน้ำของถนน และป้องกันถนนชำรุดเสียหาย	ขนาดกว้าง ๔.๐๐ เมตร ยาว ๖.๐๐ เมตร สูง ๒.๕๐ เมตร	-	-	๕๐๐,๐๐๐	เส้นทางในการคมนาคมคงสภาพดี มีน้คงแข็งแรง	กองแผนฯ

รายละเอียดโครงการพัฒนา
แผนพัฒนาสามปีองค์การบริหารส่วนจังหวัดเพชรบูรณ์ (พ.ศ. ๒๕๕๗ - ๒๕๕๙)

๑. ยุทธศาสตร์การพัฒนาด้านโครงสร้างพื้นฐาน

๑.๑ สนับสนุนก่อสร้างและปรับปรุงถนน สะพาน

ที่	โครงการ	วัตถุประสงค์	เป้าหมาย (ผลผลิตของโครงการ)	งบประมาณและที่มา			ผลลัพธ์ที่คาดว่าจะได้รับ	หน่วยงานที่รับผิดชอบ
				๒๕๕๗ (บาท)	๒๕๕๘ (บาท)	๒๕๕๙ (บาท)		
อำเภอหล่มเก่า								
๑	ก่อสร้างสะพานโครงสร้างเหล็ก บ้านตาดกลอยเหนือ หมู่ที่ ๓ ต.ตาดกลอย อ.หล่มเก่า จ.เพชรบูรณ์	เพื่อให้มีเส้นทางสำหรับประชาชนทั่วไปใช้ในการสัญจรไป-มาสะดวก รวดเร็ว และปลอดภัย	ขนาดกว้าง ๒.๐๐ เมตร ยาว ๔๐ เมตร	๑,๔๐๐,๐๐๐	-	-	ประชาชนทั่วไปมีเส้นทางคมนาคมในการสัญจรไป-มา สะดวก รวดเร็ว และปลอดภัย	กองแผนฯ
๒	ก่อสร้างถนนคสล.บ้านกกกะทอน หมู่ที่ ๔ ต.นาซำ อ.หล่มเก่า จ.เพชรบูรณ์	เพื่อให้มีเส้นทางสำหรับประชาชนทั่วไปใช้ในการสัญจรไป-มาสะดวก รวดเร็ว และปลอดภัย	ผิวจราจรกว้าง ๖.๐๐ เมตร ระยะทาง ๑๒๐ เมตร	๕๐๐,๐๐๐	-	-	ประชาชนทั่วไปมีเส้นทางคมนาคมในการสัญจรไป-มา สะดวก รวดเร็ว และปลอดภัย	กองแผนฯ
๓	ก่อสร้างถนนคสล.บ้านทับเบิก หมู่ที่ ๑๔ ต.วังบาล อ.หล่มเก่า จ.เพชรบูรณ์	เพื่อให้มีเส้นทางสำหรับประชาชนทั่วไปใช้ในการสัญจรไป-มาสะดวก รวดเร็ว และปลอดภัย	ผิวจราจรกว้าง ๖.๐๐ เมตร ระยะทาง ๒๒๒ เมตร	๑,๐๐๐,๐๐๐	-	-	ประชาชนทั่วไปมีเส้นทางคมนาคมในการสัญจรไป-มา สะดวก รวดเร็ว และปลอดภัย	กองแผนฯ
๔	ก่อสร้างถนนคสล.บ้านน้ำขอบ หมู่ที่ ๙ ต.หินฮาว อ.หล่มเก่า จ.เพชรบูรณ์	เพื่อให้มีเส้นทางสำหรับประชาชนทั่วไปใช้ในการสัญจรไป-มาสะดวก รวดเร็ว และปลอดภัย	ผิวจราจรกว้าง ๖.๐๐ เมตร ระยะทาง ๓๑๒ เมตร	๑,๐๐๐,๐๐๐	-	-	ประชาชนทั่วไปมีเส้นทางคมนาคมในการสัญจรไป-มา สะดวก รวดเร็ว และปลอดภัย	กองแผนฯ

รายละเอียดโครงการพัฒนา
แผนพัฒนาสามปีองค์การบริหารส่วนจังหวัดเพชรบูรณ์ (พ.ศ. ๒๕๕๗ - ๒๕๕๙)

๑. ยุทธศาสตร์การพัฒนาด้านโครงสร้างพื้นฐาน

๑.๑ สนับสนุนก่อสร้างและปรับปรุงถนน สะพาน

ที่	โครงการ	วัตถุประสงค์	เป้าหมาย (ผลผลิตของโครงการ)	งบประมาณและที่มา			ผลลัพธ์ที่คาดว่าจะได้รับ	หน่วยงานที่รับผิดชอบ
				๒๕๕๗ (บาท)	๒๕๕๘ (บาท)	๒๕๕๙ (บาท)		
๕	ก่อสร้างถนนคสล.บ้านโจะโวะเหนือ หมู่ที่ ๕ ต.บ้านเนิน อ.หล่มเก่า จ.เพชรบูรณ์	เพื่อให้มีเส้นทางสำหรับประชาชนทั่วไปใช้ในการสัญจรไป-มาสะดวก รวดเร็ว และปลอดภัย	ผิวจราจรกว้าง ๖.๐๐ เมตร ระยะทาง ๑๕๒ เมตร	๕๐๐,๐๐๐	-	-	ประชาชนทั่วไปมีเส้นทางคมนาคมในการสัญจรไป-มา สะดวก รวดเร็ว และปลอดภัย	กองแผนฯ
๖	ก่อสร้างถนนลาดยาง สายท่าผู-หินฮาว หมู่ที่ ๕ ต.หินฮาว อ.หล่มเก่า จ.เพชรบูรณ์	เพื่อให้มีเส้นทางสำหรับประชาชนทั่วไปใช้ในการสัญจรไป-มาสะดวก รวดเร็ว และปลอดภัย	ผิวจราจรกว้าง ๖.๐๐ เมตร ระยะทาง ๑๓๓ เมตร	-	๕๐๐,๐๐๐	-	ประชาชนทั่วไปมีเส้นทางคมนาคมในการสัญจรไป-มา สะดวก รวดเร็ว และปลอดภัย	กองแผนฯ
๗	ก่อสร้างถนนลาดยาง หมู่ที่ ๖-๔ ต.นาเกาะ อ.หล่มเก่า จ.เพชรบูรณ์	เพื่อให้มีเส้นทางสำหรับประชาชนทั่วไปใช้ในการสัญจรไป-มาสะดวก รวดเร็ว และปลอดภัย	ผิวจราจรกว้าง ๖.๐๐ เมตร ระยะทาง ๒,๐๐๐ เมตร (ช่วงที่ ๑ ระยะทาง ๒๖๕ เมตร)	-	๑,๐๐๐,๐๐๐	-	ประชาชนทั่วไปมีเส้นทางคมนาคมในการสัญจรไป-มา สะดวก รวดเร็ว และปลอดภัย	กองแผนฯ
๘	ก่อสร้างถนนลาดยาง หมู่ที่ ๒-๓ ต.นาเกาะ อ.หล่มเก่า จ.เพชรบูรณ์	เพื่อให้มีเส้นทางสำหรับประชาชนทั่วไปใช้ในการสัญจรไป-มาสะดวก รวดเร็ว และปลอดภัย	ผิวจราจรกว้าง ๖.๐๐ เมตร ระยะทาง ๑,๕๐๐ เมตร (ช่วงที่ ๑ ระยะทาง ๒๘๕ เมตร)	-	๑,๐๐๐,๐๐๐	-	ประชาชนทั่วไปมีเส้นทางคมนาคมในการสัญจรไป-มา สะดวก รวดเร็ว และปลอดภัย	กองแผนฯ

รายละเอียดโครงการพัฒนา
แผนพัฒนาสามปีองค์การบริหารส่วนจังหวัดเพชรบูรณ์ (พ.ศ. ๒๕๕๗ - ๒๕๕๙)

๑. ยุทธศาสตร์การพัฒนาด้านโครงสร้างพื้นฐาน

๑.๑ สนับสนุนก่อสร้างและปรับปรุงถนน สะพาน

ที่	โครงการ	วัตถุประสงค์	เป้าหมาย (ผลผลิตของโครงการ)	งบประมาณและที่มา			ผลลัพธ์ที่คาดว่าจะได้รับ	หน่วยงานที่รับผิดชอบ
				๒๕๕๗ (บาท)	๒๕๕๘ (บาท)	๒๕๕๙ (บาท)		
๙	ก่อสร้างถนนลาดยาง หมู่ที่ ๒-๓ ต.วังบาล อ.หล่มเก่า จ.เพชรบูรณ์	เพื่อให้มีเส้นทางสำหรับประชาชนทั่วไปใช้ในการสัญจรไป-มาสะดวก รวดเร็ว และปลอดภัย	ผิวจราจรกว้าง ๖.๐๐ เมตร ระยะทาง ๑,๕๐๐ เมตร (ช่วงที่ ๑ ระยะทาง ๒๘๕ เมตร)	-	๑,๐๐๐,๐๐๐	-	ประชาชนทั่วไปมีเส้นทางคมนาคมในการสัญจรไป-มา สะดวก รวดเร็ว และปลอดภัย	กองแผนฯ
๑๐	ก่อสร้างถนนลาดยาง หมู่ที่ ๔-๕ ต.วังบาล อ.หล่มเก่า จ.เพชรบูรณ์	เพื่อให้มีเส้นทางสำหรับประชาชนทั่วไปใช้ในการสัญจรไป-มาสะดวก รวดเร็ว และปลอดภัย	ผิวจราจรกว้าง ๖.๐๐ เมตร ระยะทาง ๑,๐๐๐ เมตร (ช่วงที่ ๑ ระยะทาง ๒๘๕ เมตร)	-	๑,๐๐๐,๐๐๐	-	ประชาชนทั่วไปมีเส้นทางคมนาคมในการสัญจรไป-มา สะดวก รวดเร็ว และปลอดภัย	กองแผนฯ
๑๑	ก่อสร้างถนนลาดยาง หมู่ที่ ๗-๕ ต.วังบาล อ.หล่มเก่า จ.เพชรบูรณ์	เพื่อให้มีเส้นทางสำหรับประชาชนทั่วไปใช้ในการสัญจรไป-มาสะดวก รวดเร็ว และปลอดภัย	ผิวจราจรกว้าง ๖.๐๐ เมตร ระยะทาง ๑,๐๐๐ เมตร (ช่วงที่ ๑ ระยะทาง ๒๘๕ เมตร)	-	๑,๐๐๐,๐๐๐	-	ประชาชนทั่วไปมีเส้นทางคมนาคมในการสัญจรไป-มา สะดวก รวดเร็ว และปลอดภัย	กองแผนฯ
๑๒	ก่อสร้างถนนลาดยาง หมู่ที่ ๑๓ ต.วังบาล อ.หล่มเก่า จ.เพชรบูรณ์	เพื่อให้มีเส้นทางสำหรับประชาชนทั่วไปใช้ในการสัญจรไป-มาสะดวก รวดเร็ว และปลอดภัย	ผิวจราจรกว้าง ๖.๐๐ เมตร ระยะทาง ๒,๐๐๐ เมตร (ช่วงที่ ๑ ระยะทาง ๒๘๕ เมตร)	-	๑,๐๐๐,๐๐๐	-	ประชาชนทั่วไปมีเส้นทางคมนาคมในการสัญจรไป-มา สะดวก รวดเร็ว และปลอดภัย	กองแผนฯ

รายละเอียดโครงการพัฒนา
แผนพัฒนาสามปีองค์การบริหารส่วนจังหวัดเพชรบูรณ์ (พ.ศ. ๒๕๕๗ - ๒๕๕๙)

๑. ยุทธศาสตร์การพัฒนาด้านโครงสร้างพื้นฐาน

๑.๑ สนับสนุนก่อสร้างและปรับปรุงถนน สะพาน

ที่	โครงการ	วัตถุประสงค์	เป้าหมาย (ผลผลิตของโครงการ)	งบประมาณและที่มา			ผลลัพธ์ที่คาดว่าจะได้รับ	หน่วยงานที่รับผิดชอบ
				๒๕๕๗ (บาท)	๒๕๕๘ (บาท)	๒๕๕๙ (บาท)		
๑๓	ก่อสร้างถนนลาดยาง หมู่ที่ ๑๖-๑๑ ต.วังบาล อ.หล่มเก่า จ.เพชรบูรณ์	เพื่อให้มีเส้นทางสำหรับประชาชนทั่วไปใช้ในการสัญจรไป-มาสะดวก รวดเร็ว และปลอดภัย	ผิวจราจรกว้าง ๖.๐๐ เมตร ระยะทาง ๗,๐๐๐ เมตร (ช่วงที่ ๑ ระยะทาง ๒๘๕ เมตร)	-	๑,๐๐๐,๐๐๐	-	ประชาชนทั่วไปมีเส้นทางคมนาคมในการสัญจรไป-มา สะดวก รวดเร็ว และปลอดภัย	กองแผนฯ
๑๔	ก่อสร้างถนนลาดยาง หมู่ที่ ๖ ต.วังบาล เข้ม ต.หินฮาว อ.หล่มเก่า จ.เพชรบูรณ์	เพื่อให้มีเส้นทางสำหรับประชาชนทั่วไปใช้ในการสัญจรไป-มาสะดวก รวดเร็ว และปลอดภัย	ผิวจราจรกว้าง ๖.๐๐ เมตร ระยะทาง ๑,๐๐๐ เมตร (ช่วงที่ ๑ ระยะทาง ๕๐๐ เมตร)	-	๑,๐๐๐,๐๐๐	-	ประชาชนทั่วไปมีเส้นทางคมนาคมในการสัญจรไป-มา สะดวก รวดเร็ว และปลอดภัย	กองแผนฯ
๑๕	ก่อสร้างถนนลาดยาง หมู่ที่ ๗, ๑๐ ต.นาซำ อ.หล่มเก่า จ.เพชรบูรณ์	เพื่อให้มีเส้นทางสำหรับประชาชนทั่วไปใช้ในการสัญจรไป-มาสะดวก รวดเร็ว และปลอดภัย	ผิวจราจรกว้าง ๖.๐๐ เมตร ระยะทาง ๔,๐๐๐ เมตร (ช่วงที่ ๑ ระยะทาง ๒๘๕ เมตร)	-	๑,๐๐๐,๐๐๐	-	ประชาชนทั่วไปมีเส้นทางคมนาคมในการสัญจรไป-มา สะดวก รวดเร็ว และปลอดภัย	กองแผนฯ
๑๖	ก่อสร้างถนนลาดยาง หมู่ที่ ๔-๕ ต.นาเกาะ อ.หล่มเก่า จ.เพชรบูรณ์	เพื่อให้มีเส้นทางสำหรับประชาชนทั่วไปใช้ในการสัญจรไป-มาสะดวก รวดเร็ว และปลอดภัย	ผิวจราจรกว้าง ๖.๐๐ เมตร ระยะทาง ๒,๕๐๐ เมตร (ช่วงที่ ๑ ระยะทาง ๕๐๐ เมตร)	-	๑,๐๐๐,๐๐๐	-	ประชาชนทั่วไปมีเส้นทางคมนาคมในการสัญจรไป-มา สะดวก รวดเร็ว และปลอดภัย	กองแผนฯ

รายละเอียดโครงการพัฒนา
แผนพัฒนาสามปีองค์การบริหารส่วนจังหวัดเพชรบูรณ์ (พ.ศ. ๒๕๕๗ - ๒๕๕๙)

๑. ยุทธศาสตร์การพัฒนาด้านโครงสร้างพื้นฐาน

๑.๑ สนับสนุนก่อสร้างและปรับปรุงถนน สะพาน

ที่	โครงการ	วัตถุประสงค์	เป้าหมาย (ผลผลิตของโครงการ)	งบประมาณและที่มา			ผลลัพธ์ที่คาดว่าจะได้รับ	หน่วยงานที่รับผิดชอบ
				๒๕๕๗ (บาท)	๒๕๕๘ (บาท)	๒๕๕๙ (บาท)		
๑๗	ก่อสร้างถนนลาดยาง หมู่ที่ ๗ ต.หินฮาว-หมู่ที่ ๖ ต.นาข่า อ.หล่มเก่า จ.เพชรบูรณ์	เพื่อให้มีเส้นทางสำหรับประชาชนทั่วไปใช้ในการสัญจรไป-มาสะดวก รวดเร็ว และปลอดภัย	ผิวจราจรกว้าง ๖.๐๐ เมตร ระยะทาง ๑,๕๐๐ เมตร (ช่วงที่ ๑ ระยะทาง ๒๘๕ เมตร)	-	-	๑,๐๐๐,๐๐๐	ประชาชนทั่วไปมีเส้นทางคมนาคมในการสัญจรไป-มา สะดวก รวดเร็ว และปลอดภัย	กองแผนฯ
๑๘	ก่อสร้างถนนลาดยาง หมู่ที่ ๖-๘ ต.หินฮาว อ.หล่มเก่า จ.เพชรบูรณ์	เพื่อให้มีเส้นทางสำหรับประชาชนทั่วไปใช้ในการสัญจรไป-มาสะดวก รวดเร็ว และปลอดภัย	ผิวจราจรกว้าง ๖.๐๐ เมตร ระยะทาง ๓,๐๐๐ เมตร (ช่วงที่ ๑ ระยะทาง ๒๘๕ เมตร)	-	-	๑,๐๐๐,๐๐๐	ประชาชนทั่วไปมีเส้นทางคมนาคมในการสัญจรไป-มา สะดวก รวดเร็ว และปลอดภัย	กองแผนฯ
๑๙	ก่อสร้างถนนลาดยาง หมู่ที่ ๖ ต.นาข่า อ.หล่มเก่า จ.เพชรบูรณ์	เพื่อให้มีเส้นทางสำหรับประชาชนทั่วไปใช้ในการสัญจรไป-มาสะดวก รวดเร็ว และปลอดภัย	ผิวจราจรกว้าง ๖.๐๐ เมตร ระยะทาง ๑๐,๐๐๐ เมตร (ช่วงที่ ๑ ระยะทาง ๒๘๕ เมตร)	-	-	๑,๐๐๐,๐๐๐	ประชาชนทั่วไปมีเส้นทางคมนาคมในการสัญจรไป-มา สะดวก รวดเร็ว และปลอดภัย	กองแผนฯ
๒๐	ก่อสร้างถนนคสล. หมู่ที่ ๑๐ ต.นาข่า อ.หล่มเก่า จ.เพชรบูรณ์	เพื่อให้มีเส้นทางสำหรับประชาชนทั่วไปใช้ในการสัญจรไป-มาสะดวก รวดเร็ว และปลอดภัย	ผิวจราจรกว้าง ๖.๐๐ เมตร ระยะทาง ๒๖๕ เมตร	-	-	๕๐๐,๐๐๐	ประชาชนทั่วไปมีเส้นทางคมนาคมในการสัญจรไป-มา สะดวก รวดเร็ว และปลอดภัย	กองแผนฯ

รายละเอียดโครงการพัฒนา
แผนพัฒนาสามปีองค์การบริหารส่วนจังหวัดเพชรบูรณ์ (พ.ศ. ๒๕๕๗ - ๒๕๕๙)

๑. ยุทธศาสตร์การพัฒนาด้านโครงสร้างพื้นฐาน

๑.๑ สนับสนุนก่อสร้างและปรับปรุงถนน สะพาน

ที่	โครงการ	วัตถุประสงค์	เป้าหมาย (ผลผลิตของโครงการ)	งบประมาณและที่มา			ผลลัพธ์ที่คาดว่าจะได้รับ	หน่วยงานที่รับผิดชอบ
				๒๕๕๗ (บาท)	๒๕๕๘ (บาท)	๒๕๕๙ (บาท)		
๒๑	ปรับปรุงถนนลาดยางหมู่ที่ ๔,๕,๖,๗ ต.บ้านเนิน อ.หล่มเก่า จ.เพชรบูรณ์	เพื่อปรับปรุงเส้นทางคมนาคมให้มีสภาพดีขึ้น ประชาชนสัญจรไป-มา สะดวก รวดเร็ว ปลอดภัย	ผิวจราจรกว้าง ๖.๐๐ เมตร ระยะทาง ๑๐,๐๐๐ เมตร (ช่วงที่ ๑ ระยะทาง ๒๘๕ เมตร)	-	-	๑,๐๐๐,๐๐๐	ประชาชนทั่วไปมีเส้นทางคมนาคมในการสัญจรไป-มา สะดวก รวดเร็ว และปลอดภัย	กองแผนฯ
๒๒	ปรับปรุงถนนลาดยาง หมู่ที่ ๑๑ ต.บ้านเนิน อ.หล่มเก่า จ.เพชรบูรณ์	เพื่อปรับปรุงเส้นทางคมนาคมให้มีสภาพดีขึ้น ประชาชนสัญจรไป-มา สะดวก รวดเร็ว ปลอดภัย	ผิวจราจรกว้าง ๖.๐๐ เมตร ระยะทาง ๑๐,๐๐๐ เมตร (ช่วงที่ ๑ ระยะทาง ๒๘๕ เมตร)	-	-	๑,๐๐๐,๐๐๐	ประชาชนทั่วไปมีเส้นทางคมนาคมในการสัญจรไป-มา สะดวก รวดเร็ว และปลอดภัย	กองแผนฯ
๒๓	ก่อสร้างถนนลาดยาง หมู่ที่ ๑๓ บ้านเหล่าเพิ่ม ต.หล่มเก่า อ.หล่มเก่า จ.เพชรบูรณ์	เพื่อให้มีเส้นทางสำหรับประชาชนทั่วไปใช้ในการสัญจรไป-มาสะดวก รวดเร็ว และปลอดภัย	ผิวจราจรกว้าง ๖.๐๐ เมตร ระยะทาง ๔,๐๐๐ เมตร (ช่วงที่ ๑ ระยะทาง ๒๐๐ เมตร)	-	-	๑,๐๐๐,๐๐๐	ประชาชนทั่วไปมีเส้นทางคมนาคมในการสัญจรไป-มา สะดวก รวดเร็ว และปลอดภัย	กองแผนฯ
๒๔	ก่อสร้างสะพานคสล.ข้ามห้วยน้ำพุ หมู่ที่ ๓ ต.หินฮาว อ.หล่มเก่า จ.เพชรบูรณ์	เพื่อให้มีเส้นทางสำหรับประชาชนทั่วไปใช้ในการสัญจรไป-มาสะดวก รวดเร็ว และปลอดภัย	ผิวจราจรกว้าง ๗.๐๐ เมตร ระยะทาง ๒๐ เมตร	-	-	๑,๐๐๐,๐๐๐	ประชาชนทั่วไปมีเส้นทางคมนาคมในการสัญจรไป-มา สะดวก รวดเร็ว และปลอดภัย	กองแผนฯ

รายละเอียดโครงการพัฒนา
แผนพัฒนาสามปีองค์การบริหารส่วนจังหวัดเพชรบูรณ์ (พ.ศ. ๒๕๕๗ - ๒๕๕๙)

๑. ยุทธศาสตร์การพัฒนาด้านโครงสร้างพื้นฐาน

๑.๑ สนับสนุนก่อสร้างและปรับปรุงถนน สะพาน

ที่	โครงการ	วัตถุประสงค์	เป้าหมาย (ผลผลิตของโครงการ)	งบประมาณและที่มา			ผลลัพธ์ที่คาดว่าจะได้รับ	หน่วยงานที่รับผิดชอบ
				๒๕๕๗ (บาท)	๒๕๕๘ (บาท)	๒๕๕๙ (บาท)		
๒๕	ก่อสร้างถนนคสล.หมู่ที่ ๕ ต.นาเกาะ อ.หล่มเก่า จ.เพชรบูรณ์	เพื่อให้มีเส้นทางสำหรับประชาชนทั่วไปใช้ในการสัญจรไป-มาสะดวก รวดเร็ว และปลอดภัย	ผิวจราจรกว้าง ๖.๐๐ เมตร ระยะทาง ๒,๐๐๐ เมตร (ช่วงที่ ๑ ระยะทาง ๒๖๕ เมตร)	-	-	๑,๐๐๐,๐๐๐	ประชาชนทั่วไปมีเส้นทางคมนาคมในการสัญจรไป-มา สะดวก รวดเร็ว และปลอดภัย	กองแผนฯ
๒๖	ก่อสร้างถนนคสล.หมู่ที่ ๗-๑๐ ต.วังบาล อ.หล่มเก่า จ.เพชรบูรณ์	เพื่อให้มีเส้นทางสำหรับประชาชนทั่วไปใช้ในการสัญจรไป-มาสะดวก รวดเร็ว และปลอดภัย	ผิวจราจรกว้าง ๖.๐๐ เมตร ระยะทาง ๒,๐๐๐ เมตร (ช่วงที่ ๑ ระยะทาง ๒๖๕ เมตร)	-	-	๑,๐๐๐,๐๐๐	ประชาชนทั่วไปมีเส้นทางคมนาคมในการสัญจรไป-มา สะดวก รวดเร็ว และปลอดภัย	กองแผนฯ
๒๗	ก่อสร้างสะพานบ้านห้วยข่อย หมู่ที่ ๗ ต.ศิลา อ.หล่มเก่า จ.เพชรบูรณ์	เพื่อให้มีเส้นทางสำหรับประชาชนทั่วไปใช้ในการสัญจรไป-มาสะดวก รวดเร็ว และปลอดภัย	ผิวจราจรกว้าง ๗.๐๐ เมตร ระยะทาง ๒๐ เมตร	-	-	๑,๐๐๐,๐๐๐	ประชาชนทั่วไปมีเส้นทางคมนาคมในการสัญจรไป-มา สะดวก รวดเร็ว และปลอดภัย	กองแผนฯ
๒๘	ก่อสร้างถนนคสล. หมู่ที่ ๑ ต.หินสว อ.หล่มเก่า จ.เพชรบูรณ์	เพื่อให้มีเส้นทางสำหรับประชาชนทั่วไปใช้ในการสัญจรไป-มาสะดวก รวดเร็ว และปลอดภัย	ผิวจราจรกว้าง ๖.๐๐ เมตร ระยะทาง ๒,๕๐๐ เมตร (ช่วงที่ ๑ ระยะทาง ๒๖๕ เมตร)	-	-	๑,๐๐๐,๐๐๐	ประชาชนทั่วไปมีเส้นทางคมนาคมในการสัญจรไป-มา สะดวก รวดเร็ว และปลอดภัย	กองแผนฯ

รายละเอียดโครงการพัฒนา
แผนพัฒนาสามปีองค์การบริหารส่วนจังหวัดเพชรบูรณ์ (พ.ศ. ๒๕๕๗ - ๒๕๕๙)

๑. ยุทธศาสตร์การพัฒนาด้านโครงสร้างพื้นฐาน

๑.๑ สนับสนุนก่อสร้างและปรับปรุงถนน สะพาน

ที่	โครงการ	วัตถุประสงค์	เป้าหมาย (ผลผลิตของโครงการ)	งบประมาณและที่มา			ผลลัพธ์ที่คาดว่าจะได้รับ	หน่วยงานที่รับผิดชอบ
				๒๕๕๗ (บาท)	๒๕๕๘ (บาท)	๒๕๕๙ (บาท)		
๒๙	ก่อสร้างถนนคสล. หมู่ที่ ๕ ต.หินฮาว อ.หล่มเก่า จ.เพชรบูรณ์	เพื่อให้มีเส้นทางสำหรับประชาชนทั่วไปใช้ในการสัญจรไป-มาสะดวก รวดเร็ว และปลอดภัย	ผิวจราจรกว้าง ๖.๐๐ เมตร ระยะทาง ๒,๐๐๐ เมตร (ช่วงที่ ๑ ระยะทาง ๒๖๕ เมตร)	-	-	๑,๐๐๐,๐๐๐	ประชาชนทั่วไปมีเส้นทางคมนาคมในการสัญจรไป-มา สะดวก รวดเร็ว และปลอดภัย	กองแผนฯ
๓๐	ก่อสร้างถนนคสล. หมู่ที่ ๘ ต.หินฮาว อ.หล่มเก่า จ.เพชรบูรณ์	เพื่อให้มีเส้นทางสำหรับประชาชนทั่วไปใช้ในการสัญจรไป-มาสะดวก รวดเร็ว และปลอดภัย	ผิวจราจรกว้าง ๖.๐๐ เมตร ระยะทาง ๘,๐๐๐ เมตร (ช่วงที่ ๑ ระยะทาง ๒๖๕ เมตร)	-	-	๑,๐๐๐,๐๐๐	ประชาชนทั่วไปมีเส้นทางคมนาคมในการสัญจรไป-มา สะดวก รวดเร็ว และปลอดภัย	กองแผนฯ
๓๑	ก่อสร้างถนนคสล. หมู่ที่ ๑๔,๑๒, หมู่ที่ ๙,๘,๖ ต.ศิลา อ.หล่มเก่า จ.เพชรบูรณ์	เพื่อให้มีเส้นทางสำหรับประชาชนทั่วไปใช้ในการสัญจรไป-มาสะดวก รวดเร็ว และปลอดภัย	ผิวจราจรกว้าง ๖.๐๐ เมตร ระยะทาง ๑,๐๐๐ เมตร (ช่วงที่ ๑ ระยะทาง ๕๐๐ เมตร)	-	-	๑,๐๐๐,๐๐๐	ประชาชนทั่วไปมีเส้นทางคมนาคมในการสัญจรไป-มา สะดวก รวดเร็ว และปลอดภัย	กองแผนฯ
๓๒	ก่อสร้างถนนคสล. หมู่ที่ ๒-๑ ต.นาแซง อ.หล่มเก่า จ.เพชรบูรณ์	เพื่อให้มีเส้นทางสำหรับประชาชนทั่วไปใช้ในการสัญจรไป-มาสะดวก รวดเร็ว และปลอดภัย	ผิวจราจรกว้าง ๖.๐๐ เมตร ระยะทาง ๑,๐๐๐ เมตร (ช่วงที่ ๑ ระยะทาง ๒๖๕ เมตร)	-	-	๑,๐๐๐,๐๐๐	ประชาชนทั่วไปมีเส้นทางคมนาคมในการสัญจรไป-มา สะดวก รวดเร็ว และปลอดภัย	กองแผนฯ

รายละเอียดโครงการพัฒนา
แผนพัฒนาสามปีองค์การบริหารส่วนจังหวัดเพชรบูรณ์ (พ.ศ. ๒๕๕๗ - ๒๕๕๙)

๑. ยุทธศาสตร์การพัฒนาด้านโครงสร้างพื้นฐาน

๑.๑ สนับสนุนก่อสร้างและปรับปรุงถนน สะพาน

ที่	โครงการ	วัตถุประสงค์	เป้าหมาย (ผลผลิตของโครงการ)	งบประมาณและที่มา			ผลลัพธ์ที่คาดว่าจะได้รับ	หน่วยงานที่รับผิดชอบ
				๒๕๕๗ (บาท)	๒๕๕๘ (บาท)	๒๕๕๙ (บาท)		
๓๓	ก่อสร้างถนนคสล. สายห้วยอีจัน- ห้วยโป่งน้ำ หมู่ที่ ๒-๙ ต.ตาดกลอย อ.หล่มเก่า จ.เพชรบูรณ์	เพื่อให้มีเส้นทางสำหรับ ประชาชนทั่วไปใช้ในการ สัญจรไป-มาสะดวก รวดเร็ว และปลอดภัย	ผิวจราจรกว้าง ๖.๐๐ เมตร ระยะทาง ๘,๐๐๐ เมตร (ช่วงที่ ๑ ระยะทาง ๒๖๕ เมตร)	-	-	๑,๐๐๐,๐๐๐	ประชาชนทั่วไปมีเส้นทาง คมนาคมในการสัญจร ไป-มา สะดวก รวดเร็ว และปลอดภัย	กองแผนฯ
๓๔	ก่อสร้างถนนคสล.สายวังม่วง-น้ำจั้น หมู่ที่ ๘ ต.ตาดกลอย-ต.ศิลา อ.หล่มเก่า จ.เพชรบูรณ์	เพื่อให้มีเส้นทางสำหรับ ประชาชนทั่วไปใช้ในการ สัญจรไป-มาสะดวก รวดเร็ว และปลอดภัย	ผิวจราจรกว้าง ๖.๐๐ เมตร ระยะทาง ๖,๐๐๐ เมตร (ช่วงที่ ๑ ระยะทาง ๒๖๕ เมตร)	-	-	๑,๐๐๐,๐๐๐	ประชาชนทั่วไปมีเส้นทาง คมนาคมในการสัญจร ไป-มา สะดวก รวดเร็ว และปลอดภัย	กองแผนฯ
๓๕	ก่อสร้างถนนคสล.สายหมู่ที่ ๔ ต.หินฮาว เชื่อมหมู่ที่ ๖ ต.วังบาล อ.หล่มเก่า จ.เพชรบูรณ์	เพื่อให้มีเส้นทางสำหรับ ประชาชนทั่วไปใช้ในการ สัญจรไป-มาสะดวก รวดเร็ว และปลอดภัย	ผิวจราจรกว้าง ๖.๐๐ เมตร ระยะทาง ๑,๐๐๐ เมตร (ช่วงที่ ๑ ระยะทาง ๕๐๐ เมตร)	-	-	๑,๐๐๐,๐๐๐	ประชาชนทั่วไปมีเส้นทาง คมนาคมในการสัญจร ไป-มา สะดวก รวดเร็ว และปลอดภัย	กองแผนฯ
๓๔	ก่อสร้างสะพานคสล.ข้ามห้วยน้ำเลา หมู่ที่ ๓ ต.ตาดกลอย อ.หล่มเก่า จ.เพชรบูรณ์	เพื่อให้มีเส้นทางสำหรับ ประชาชนทั่วไปใช้ในการ สัญจรไป-มาสะดวก รวดเร็ว และปลอดภัย	ผิวจราจรกว้าง ๗.๐๐ เมตร ระยะทาง ๒๐ เมตร	-	-	๑,๐๐๐,๐๐๐	ประชาชนทั่วไปมีเส้นทาง คมนาคมในการสัญจร ไป-มา สะดวก รวดเร็ว และปลอดภัย	กองแผนฯ

รายละเอียดโครงการพัฒนา
แผนพัฒนาสามปีองค์การบริหารส่วนจังหวัดเพชรบูรณ์ (พ.ศ. ๒๕๕๗ - ๒๕๕๙)

๑. ยุทธศาสตร์การพัฒนาด้านโครงสร้างพื้นฐาน

๑.๑ สนับสนุนก่อสร้างและปรับปรุงถนน สะพาน

ที่	โครงการ	วัตถุประสงค์	เป้าหมาย (ผลผลิตของโครงการ)	งบประมาณและที่มา			ผลลัพธ์ที่คาดว่าจะได้รับ	หน่วยงานที่รับผิดชอบ
				๒๕๕๗ (บาท)	๒๕๕๘ (บาท)	๒๕๕๙ (บาท)		
๓๕	ก่อสร้างสะพานคสล.หมู่ที่ ๓ ต.บ้านเนิน อ.หล่มเก่า จ.เพชรบูรณ์	เพื่อให้มีเส้นทางสำหรับประชาชนทั่วไปใช้ในการสัญจรไป-มาสะดวก รวดเร็ว และปลอดภัย	ผิวจราจรกว้าง ๗.๐๐ เมตร ระยะทาง ๒๐ เมตร	-	-	๑,๐๐๐,๐๐๐	ประชาชนทั่วไปมีเส้นทางคมนาคมในการสัญจรไป-มา สะดวก รวดเร็ว และปลอดภัย	กองแผนฯ
๓๖	ก่อสร้างสะพานคสล.ข้ามห้วยน้ำขอบ หมู่ที่ ๙ ต.หินฮาว อ.หล่มเก่า จ.เพชรบูรณ์	เพื่อให้มีเส้นทางสำหรับประชาชนทั่วไปใช้ในการสัญจรไป-มาสะดวก รวดเร็ว และปลอดภัย	ผิวจราจรกว้าง ๗.๐๐ เมตร ระยะทาง ๒๐ เมตร	-	-	๑,๐๐๐,๐๐๐	ประชาชนทั่วไปมีเส้นทางคมนาคมในการสัญจรไป-มา สะดวก รวดเร็ว และปลอดภัย	กองแผนฯ
อำเภอเขาค้อ								
๑	ก่อสร้างถนนลาดยาง หมู่ที่ ๒-๘ ต.หนองแม่นา อ.เขาค้อ จ.เพชรบูรณ์	เพื่อให้มีเส้นทางสำหรับประชาชนทั่วไปใช้ในการสัญจรไป-มาสะดวก รวดเร็ว และปลอดภัย	ผิวจราจรกว้าง ๖.๐๐ เมตร ระยะทาง ๕,๐๐๐ เมตร (ช่วงที่ ๑ ระยะทาง ๒๘๕ เมตร)	-	๑,๐๐๐,๐๐๐	-	ประชาชนทั่วไปมีเส้นทางคมนาคมในการสัญจรไป-มา สะดวก รวดเร็ว และปลอดภัย	กองแผนฯ
๒	ก่อสร้างถนนลาดยาง หมายเลข ๒๒๕๘ ต.สะเดาะพง อ.เขาค้อ จ.เพชรบูรณ์	เพื่อให้มีเส้นทางสำหรับประชาชนทั่วไปใช้ในการสัญจรไป-มาสะดวก รวดเร็ว และปลอดภัย	ผิวจราจรกว้าง ๖.๐๐ เมตร ระยะทาง ๑,๐๐๐ เมตร (ช่วงที่ ๑ ระยะทาง ๒๘๕ เมตร)	-	๑,๐๐๐,๐๐๐	-	ประชาชนทั่วไปมีเส้นทางคมนาคมในการสัญจรไป-มา สะดวก รวดเร็ว และปลอดภัย	กองแผนฯ

รายละเอียดโครงการพัฒนา
แผนพัฒนาสามปีองค์การบริหารส่วนจังหวัดเพชรบูรณ์ (พ.ศ. ๒๕๕๗ - ๒๕๕๙)

๑. ยุทธศาสตร์การพัฒนาด้านโครงสร้างพื้นฐาน

๑.๑ สนับสนุนก่อสร้างและปรับปรุงถนน สะพาน

ที่	โครงการ	วัตถุประสงค์	เป้าหมาย (ผลผลิตของโครงการ)	งบประมาณและที่มา			ผลลัพธ์ที่คาดว่าจะได้รับ	หน่วยงานที่รับผิดชอบ
				๒๕๕๗ (บาท)	๒๕๕๘ (บาท)	๒๕๕๙ (บาท)		
๓	ก่อสร้างถนนลาดยางบ้านสะเดาะพง- อ่างเก็บน้ำห้วยลึก หมู่ที่ ๒,๓,๔ ต.เขาค้อ- ต.สะเดาะพง อ.เขาค้อ จ.เพชรบูรณ์	เพื่อให้มีเส้นทางสำหรับ ประชาชนทั่วไปใช้ในการ สัญจรไป-มาสะดวก รวดเร็ว และปลอดภัย	ผิวจราจรกว้าง ๖.๐๐ เมตร ระยะทาง ๖,๕๐๐ เมตร (ช่วงที่ ๑ ระยะทาง ๒๘๕ เมตร)	-	๑,๐๐๐,๐๐๐	-	ประชาชนทั่วไปมีเส้นทาง คมนาคมในการสัญจร ไป-มา สะดวก รวดเร็ว และปลอดภัย	กองแผนฯ
๔	ก่อสร้างถนนลาดยาง หมู่ที่ ๘,๙,๑๐ ต.เขาค้อ-ต.สะเดาะพง อ.เขาค้อ จ.เพชรบูรณ์	เพื่อให้มีเส้นทางสำหรับ ประชาชนทั่วไปใช้ในการ สัญจรไป-มาสะดวก รวดเร็ว และปลอดภัย	ผิวจราจรกว้าง ๖.๐๐ เมตร ระยะทาง ๕,๐๐๐ เมตร (ช่วงที่ ๑ ระยะทาง ๒๘๕ เมตร)	-	๑,๐๐๐,๐๐๐	-	ประชาชนทั่วไปมีเส้นทาง คมนาคมในการสัญจร ไป-มา สะดวก รวดเร็ว และปลอดภัย	กองแผนฯ
๕	ก่อสร้างถนนลาดยาง หมู่ที่ ๒-๘ ต.ทุ่งสมอ อ.เขาค้อ จ.เพชรบูรณ์	เพื่อให้มีเส้นทางสำหรับ ประชาชนทั่วไปใช้ในการ สัญจรไป-มาสะดวก รวดเร็ว และปลอดภัย	ผิวจราจรกว้าง ๖.๐๐ เมตร ระยะทาง ๔,๐๐๐ เมตร (ช่วงที่ ๑ ระยะทาง ๒๘๕ เมตร)	-	-	๑,๐๐๐,๐๐๐	ประชาชนทั่วไปมีเส้นทาง คมนาคมในการสัญจร ไป-มา สะดวก รวดเร็ว และปลอดภัย	กองแผนฯ
๖	ก่อสร้างถนนคสล. หมู่ที่ ๔,๑๓,๑๒ และหมู่ที่ ๑๑,๗ ต.เขาค้อ อ.เขาค้อ จ.เพชรบูรณ์	เพื่อให้มีเส้นทางสำหรับ ประชาชนทั่วไปใช้ในการ สัญจรไป-มาสะดวก รวดเร็ว และปลอดภัย	ผิวจราจรกว้าง ๖.๐๐ เมตร ระยะทาง ๕,๐๐๐ เมตร (ช่วงที่ ๑ ระยะทาง ๒๖๕ เมตร)	-	-	๑,๐๐๐,๐๐๐	ประชาชนทั่วไปมีเส้นทาง คมนาคมในการสัญจร ไป-มา สะดวก รวดเร็ว และปลอดภัย	กองแผนฯ

รายละเอียดโครงการพัฒนา
แผนพัฒนาสามปีองค์การบริหารส่วนจังหวัดเพชรบูรณ์ (พ.ศ. ๒๕๕๗ - ๒๕๕๙)

๑. ยุทธศาสตร์การพัฒนาด้านโครงสร้างพื้นฐาน

๑.๑ สนับสนุนก่อสร้างและปรับปรุงถนน สะพาน

ที่	โครงการ	วัตถุประสงค์	เป้าหมาย (ผลผลิตของโครงการ)	งบประมาณและที่มา			ผลลัพธ์ที่คาดว่าจะได้รับ	หน่วยงานที่รับผิดชอบ
				๒๕๕๗ (บาท)	๒๕๕๘ (บาท)	๒๕๕๙ (บาท)		
๗	ก่อสร้างถนนคสล. หมู่ที่ ๑-๓ ต.ทุ่งสมอ อ.เขาค้อ จ.เพชรบูรณ์	เพื่อให้มีเส้นทางสำหรับ ประชาชนทั่วไปใช้ในการ สัญจรไป-มาสะดวก รวดเร็ว และปลอดภัย	ผิวจราจรกว้าง ๖.๐๐ เมตร ระยะทาง ๒,๐๐๐ เมตร (ช่วงที่ ๑ ระยะทาง ๒๖๕ เมตร)	-	-	๑,๐๐๐,๐๐๐	ประชาชนทั่วไปมีเส้นทาง คมนาคมในการสัญจร ไป-มา สะดวก รวดเร็ว และปลอดภัย	กองแผนฯ
๘	ก่อสร้างถนนคสล. หมู่ที่ ๔-๙ ต.ทุ่งสมอ อ.เขาค้อ จ.เพชรบูรณ์	เพื่อให้มีเส้นทางสำหรับ ประชาชนทั่วไปใช้ในการ สัญจรไป-มาสะดวก รวดเร็ว และปลอดภัย	ผิวจราจรกว้าง ๖.๐๐ เมตร ระยะทาง ๕,๐๐๐ เมตร (ช่วงที่ ๑ ระยะทาง ๒๖๕ เมตร)	-	-	๑,๐๐๐,๐๐๐	ประชาชนทั่วไปมีเส้นทาง คมนาคมในการสัญจร ไป-มา สะดวก รวดเร็ว และปลอดภัย	กองแผนฯ
๙	ก่อสร้างถนนคสล. หมู่ที่ ๖-๗-๘ ต.ทุ่งสมอ อ.เขาค้อ จ.เพชรบูรณ์	เพื่อให้มีเส้นทางสำหรับ ประชาชนทั่วไปใช้ในการ สัญจรไป-มาสะดวก รวดเร็ว และปลอดภัย	ผิวจราจรกว้าง ๖.๐๐ เมตร ระยะทาง ๕,๐๐๐ เมตร (ช่วงที่ ๑ ระยะทาง ๒๖๕ เมตร)	-	-	๑,๐๐๐,๐๐๐	ประชาชนทั่วไปมีเส้นทาง คมนาคมในการสัญจร ไป-มา สะดวก รวดเร็ว และปลอดภัย	กองแผนฯ
๑๐	ก่อสร้างถนนคสล. บ้านนายาว-เพชรดำ หมู่ที่ ๖,๒,๗ ต.ทุ่งสมอ-ต.เขาค้อ อ.เขาค้อ จ.เพชรบูรณ์	เพื่อให้มีเส้นทางสำหรับ ประชาชนทั่วไปใช้ในการ สัญจรไป-มาสะดวก รวดเร็ว และปลอดภัย	ผิวจราจรกว้าง ๖.๐๐ เมตร ระยะทาง ๒,๐๐๐ เมตร (ช่วงที่ ๑ ระยะทาง ๒๖๕ เมตร)	-	-	๑,๐๐๐,๐๐๐	ประชาชนทั่วไปมีเส้นทาง คมนาคมในการสัญจร ไป-มา สะดวก รวดเร็ว และปลอดภัย	กองแผนฯ

รายละเอียดโครงการพัฒนา
แผนพัฒนาสามปีองค์การบริหารส่วนจังหวัดเพชรบูรณ์ (พ.ศ. ๒๕๕๗ - ๒๕๕๙)

๑. ยุทธศาสตร์การพัฒนาด้านโครงสร้างพื้นฐาน

๑.๑ สนับสนุนก่อสร้างและปรับปรุงถนน สะพาน

ที่	โครงการ	วัตถุประสงค์	เป้าหมาย (ผลผลิตของโครงการ)	งบประมาณและที่มา			ผลลัพธ์ที่คาดว่าจะได้รับ	หน่วยงานที่รับผิดชอบ
				๒๕๕๗ (บาท)	๒๕๕๘ (บาท)	๒๕๕๙ (บาท)		
๑๑	ก่อสร้างถนนคสล.หมู่ที่ ๑๐-๔ ต.ทุ่งสมอ อ.เขาค้อ จ.เพชรบูรณ์	เพื่อให้มีเส้นทางสำหรับประชาชนทั่วไปใช้ในการสัญจรไป-มาสะดวก รวดเร็ว และปลอดภัย	ผิวจราจรกว้าง ๖.๐๐ เมตร ระยะทาง ๕,๐๐๐ เมตร (ช่วงที่ ๑ ระยะทาง ๒๖๕ เมตร)	-	-	๑,๐๐๐,๐๐๐	ประชาชนทั่วไปมีเส้นทางคมนาคมในการสัญจรไป-มา สะดวก รวดเร็ว และปลอดภัย	กองแผนฯ
๑๒	ก่อสร้างถนนคสล.สายไร่ปีเอิน-สักทอง หมู่ที่ ๕,๘,๙,๑๑ ต.ทุ่งสมอ อ.เขาค้อ จ.เพชรบูรณ์	เพื่อให้มีเส้นทางสำหรับประชาชนทั่วไปใช้ในการสัญจรไป-มาสะดวก รวดเร็ว และปลอดภัย	ผิวจราจรกว้าง ๖.๐๐ เมตร ระยะทาง ๒,๕๐๐ เมตร (ช่วงที่ ๑ ระยะทาง ๒๖๕ เมตร)	-	-	๑,๐๐๐,๐๐๐	ประชาชนทั่วไปมีเส้นทางคมนาคมในการสัญจรไป-มา สะดวก รวดเร็ว และปลอดภัย	กองแผนฯ
อำเภอชนแดน								
๑	ก่อสร้างถนนคสล. หมู่ที่ ๓-๑๑ ต.พุทราบาท อ.ชนแดน จ.เพชรบูรณ์	เพื่อให้มีเส้นทางสำหรับประชาชนทั่วไปใช้ในการสัญจรไป-มาสะดวก รวดเร็ว และปลอดภัย	ผิวจราจรกว้าง ๖.๐๐ เมตร ระยะทาง ๓,๐๐๐ เมตร (ช่วงที่ ๑ ระยะทาง ๒๖๕ เมตร)	-	๑,๐๐๐,๐๐๐	-	ประชาชนทั่วไปมีเส้นทางคมนาคมในการสัญจรไป-มา สะดวก รวดเร็ว และปลอดภัย	กองแผนฯ
๒	ก่อสร้างถนนลาดยางบ้านเขาน้อย หมู่ที่ ๔-๑๐ บ้านโคกหนองจอก ต.ลาดแค อ.ชนแดน จ.เพชรบูรณ์	เพื่อให้มีเส้นทางสำหรับประชาชนทั่วไปใช้ในการสัญจรไป-มาสะดวก รวดเร็ว และปลอดภัย	ผิวจราจรกว้าง ๘.๐๐ เมตร ระยะทาง ๕,๐๐๐ เมตร (ช่วงที่ ๑ ระยะทาง ๒๘๕ เมตร)	-	๑,๐๐๐,๐๐๐	-	ประชาชนทั่วไปมีเส้นทางคมนาคมในการสัญจรไป-มา สะดวก รวดเร็ว และปลอดภัย	กองแผนฯ

รายละเอียดโครงการพัฒนา
แผนพัฒนาสามปีองค์การบริหารส่วนจังหวัดเพชรบูรณ์ (พ.ศ. ๒๕๕๗ - ๒๕๕๙)

๑. ยุทธศาสตร์การพัฒนาด้านโครงสร้างพื้นฐาน

๑.๑ สนับสนุนก่อสร้างและปรับปรุงถนน สะพาน

ที่	โครงการ	วัตถุประสงค์	เป้าหมาย (ผลผลิตของโครงการ)	งบประมาณและที่มา			ผลลัพธ์ที่คาดว่าจะได้รับ	หน่วยงานที่รับผิดชอบ
				๒๕๕๗ (บาท)	๒๕๕๘ (บาท)	๒๕๕๙ (บาท)		
๓	ก่อสร้างถนนลาดยาง หมู่ที่ ๑-๕ ต.ชัยพุกทรา อ.ชนแดน จ.เพชรบูรณ์	เพื่อให้มีเส้นทางสำหรับประชาชนทั่วไปใช้ในการสัญจรไป-มาสะดวก รวดเร็ว และปลอดภัย	ผิวจราจรกว้าง ๘.๐๐ เมตร ระยะทาง ๑๐,๐๐๐ เมตร (ช่วงที่ ๑ ระยะทาง ๒๘๕ เมตร)	-	๑,๐๐๐,๐๐๐	-	ประชาชนทั่วไปมีเส้นทางคมนาคมในการสัญจรไป-มา สะดวก รวดเร็ว และปลอดภัย	กองแผนฯ
๔	ก่อสร้างถนนลาดยาง หมู่ที่ ๔-๘ ต.ชัยพุกทรา อ.ชนแดน จ.เพชรบูรณ์	เพื่อให้มีเส้นทางสำหรับประชาชนทั่วไปใช้ในการสัญจรไป-มาสะดวก รวดเร็ว และปลอดภัย	ผิวจราจรกว้าง ๘.๐๐ เมตร ระยะทาง ๘,๐๐๐ เมตร (ช่วงที่ ๑ ระยะทาง ๒๘๕ เมตร)	-	๑,๐๐๐,๐๐๐	-	ประชาชนทั่วไปมีเส้นทางคมนาคมในการสัญจรไป-มา สะดวก รวดเร็ว และปลอดภัย	กองแผนฯ
๕	ก่อสร้างถนนลาดยาง หมู่ที่ ๑๑,๗ ต.ดงขุย อ.ชนแดน จ.เพชรบูรณ์	เพื่อให้มีเส้นทางสำหรับประชาชนทั่วไปใช้ในการสัญจรไป-มาสะดวก รวดเร็ว และปลอดภัย	ผิวจราจรกว้าง ๖.๐๐ เมตร ระยะทาง ๖,๐๐๐ เมตร (ช่วงที่ ๑ ระยะทาง ๒๘๕ เมตร)	-	๑,๐๐๐,๐๐๐	-	ประชาชนทั่วไปมีเส้นทางคมนาคมในการสัญจรไป-มา สะดวก รวดเร็ว และปลอดภัย	กองแผนฯ
๖	ก่อสร้างถนนลาดยาง สายบ้านชัยสีทอง หมู่ที่ ๗-๘ ต.พุทธบาท อ.ชนแดน จ.เพชรบูรณ์	เพื่อให้มีเส้นทางสำหรับประชาชนทั่วไปใช้ในการสัญจรไป-มาสะดวก รวดเร็ว และปลอดภัย	ผิวจราจรกว้าง ๖.๐๐ เมตร ระยะทาง ๕,๐๐๐ เมตร (ช่วงที่ ๑ ระยะทาง ๒๘๕ เมตร)	-	๑,๐๐๐,๐๐๐	-	ประชาชนทั่วไปมีเส้นทางคมนาคมในการสัญจรไป-มา สะดวก รวดเร็ว และปลอดภัย	กองแผนฯ

รายละเอียดโครงการพัฒนา
แผนพัฒนาสามปีองค์การบริหารส่วนจังหวัดเพชรบูรณ์ (พ.ศ. ๒๕๕๗ - ๒๕๕๙)

๑. ยุทธศาสตร์การพัฒนาด้านโครงสร้างพื้นฐาน

๑.๑ สนับสนุนก่อสร้างและปรับปรุงถนน สะพาน

ที่	โครงการ	วัตถุประสงค์	เป้าหมาย (ผลผลิตของโครงการ)	งบประมาณและที่มา			ผลลัพธ์ที่คาดว่าจะได้รับ	หน่วยงานที่รับผิดชอบ
				๒๕๕๗ (บาท)	๒๕๕๘ (บาท)	๒๕๕๙ (บาท)		
๗	ก่อสร้างถนนลาดยาง สายน้ำลาดใหม่ หมู่ที่ ๒๗-๑๑ ต.พุทธบาท อ.ชนแดน จ.เพชรบูรณ์	เพื่อให้มีเส้นทางสำหรับประชาชนทั่วไปใช้ในการสัญจรไป-มาสะดวก รวดเร็ว และปลอดภัย	ผิวจราจรกว้าง ๖.๐๐ เมตร ระยะทาง ๑,๔๐๐ เมตร (ช่วงที่ ๑ ระยะทาง ๓๐๐ เมตร)	-	๑,๐๐๐,๐๐๐	-	ประชาชนทั่วไปมีเส้นทางคมนาคมในการสัญจรไป-มา สะดวก รวดเร็ว และปลอดภัย	กองแผนฯ
๘	ปรับปรุงผิวจราจรถนนลาดยาง แอสฟัลท์ติกคอนกรีต สายหมู่ที่ ๘ บ้านหนองไผ่ ต.ลาดแค อ.ชนแดน จ.เพชรบูรณ์	เพื่อปรับปรุงเส้นทางคมนาคมให้มีสภาพดีขึ้น ประชาชนสัญจรไป-มา สะดวก รวดเร็ว ปลอดภัย	ผิวจราจรกว้าง ๘.๐๐ เมตร ระยะทาง ๖,๐๐๐ เมตร (ช่วงที่ ๑ ระยะทาง ๒๘๕ เมตร)	-	๑,๐๐๐,๐๐๐	-	ประชาชนทั่วไปมีเส้นทางคมนาคมในการสัญจรไป-มา สะดวก รวดเร็ว และปลอดภัย	กองแผนฯ
๙	ปรับปรุงถนน สายบ้านลาดแค หมู่ที่ ๕-บ้านคลองบน หมู่ที่ ๑๑ ต.ลาดแค อ.ชนแดน จ.เพชรบูรณ์	เพื่อปรับปรุงเส้นทางคมนาคมให้มีสภาพดีขึ้น ประชาชนสัญจรไป-มา สะดวก รวดเร็ว ปลอดภัย	ผิวจราจรกว้าง ๖.๐๐ เมตร ระยะทาง ๒,๕๐๐ เมตร (ช่วงที่ ๑ ระยะทาง ๒๘๕ เมตร)	-	๑,๐๐๐,๐๐๐	-	ประชาชนทั่วไปมีเส้นทางคมนาคมในการสัญจรไป-มา สะดวก รวดเร็ว และปลอดภัย	กองแผนฯ
๑๐	ปรับปรุงถนน สายบ้านโคกสูง-บ้านวังปลาช่อน ต.ท่าข้าม อ.ชนแดน จ.เพชรบูรณ์	เพื่อปรับปรุงเส้นทางคมนาคมให้มีสภาพดีขึ้น ประชาชนสัญจรไป-มา สะดวก รวดเร็ว ปลอดภัย	ผิวจราจรกว้าง ๖.๐๐ เมตร ระยะทาง ๓,๕๐๐ เมตร (ช่วงที่ ๑ ระยะทาง ๒๘๕ เมตร)	-	๑,๐๐๐,๐๐๐	-	ประชาชนทั่วไปมีเส้นทางคมนาคมในการสัญจรไป-มา สะดวก รวดเร็ว และปลอดภัย	กองแผนฯ

รายละเอียดโครงการพัฒนา
แผนพัฒนาสามปีองค์การบริหารส่วนจังหวัดเพชรบูรณ์ (พ.ศ. ๒๕๕๗ - ๒๕๕๙)

๑. ยุทธศาสตร์การพัฒนาด้านโครงสร้างพื้นฐาน

๑.๑ สนับสนุนก่อสร้างและปรับปรุงถนน สะพาน

ที่	โครงการ	วัตถุประสงค์	เป้าหมาย (ผลผลิตของโครงการ)	งบประมาณและที่มา			ผลลัพธ์ที่คาดว่าจะได้รับ	หน่วยงานที่รับผิดชอบ
				๒๕๕๗ (บาท)	๒๕๕๘ (บาท)	๒๕๕๙ (บาท)		
๑๑	ปรับปรุงถนน สายท่าข้าม-ตะกุดไร ต.ท่าข้าม อ.ชนแดน จ.เพชรบูรณ์	เพื่อปรับปรุงเส้นทาง คมนาคมให้มีสภาพดียิ่งขึ้น ประชาชนสัญจรไป-มา สะดวก รวดเร็ว ปลอดภัย	ผิวจราจรกว้าง ๖.๐๐ เมตร ระยะทาง ๕,๐๐๐ เมตร (ช่วงที่ ๑ ระยะทาง ๒๖๕ เมตร)	-	๑,๐๐๐,๐๐๐	-	ประชาชนทั่วไปมีเส้นทาง คมนาคมในการสัญจร ไป-มา สะดวก รวดเร็ว และปลอดภัย	กองแผนฯ
๑๒	ก่อสร้างถนนคสล.หมู่ที่ ๑๑-๑๘ ต.ลาดแค อ.ชนแดน จ.เพชรบูรณ์	เพื่อให้มีเส้นทางสำหรับ ประชาชนทั่วไปใช้ในการ สัญจรไป-มาสะดวก รวดเร็ว และปลอดภัย	ผิวจราจรกว้าง ๘.๐๐ เมตร ระยะทาง ๘๐๐ เมตร (ช่วงที่ ๑ ระยะทาง ๒๖๕ เมตร)	-	๑,๐๐๐,๐๐๐	-	ประชาชนทั่วไปมีเส้นทาง คมนาคมในการสัญจร ไป-มา สะดวก รวดเร็ว และปลอดภัย	กองแผนฯ
๑๓	ก่อสร้างถนนคสล.บ้านเขาน้อย หมู่ที่ ๔-บ้านดงกลางหมู่ที่ ๒ ต.ลาดแค อ.ชนแดน จ.เพชรบูรณ์	เพื่อให้มีเส้นทางสำหรับ ประชาชนทั่วไปใช้ในการ สัญจรไป-มาสะดวก รวดเร็ว และปลอดภัย	ผิวจราจรกว้าง ๖.๐๐ เมตร ระยะทาง ๒,๕๐๐ เมตร (ช่วงที่ ๑ ระยะทาง ๒๖๕ เมตร)	-	๑,๐๐๐,๐๐๐	-	ประชาชนทั่วไปมีเส้นทาง คมนาคมในการสัญจร ไป-มา สะดวก รวดเร็ว และปลอดภัย	กองแผนฯ
๑๔	ปรับปรุงถนน สายโคกยาว-ชัยพุทธา หมู่ที่ ๖ ต.ลาดแค อ.ชนแดน จ.เพชรบูรณ์	เพื่อปรับปรุงเส้นทาง คมนาคมให้มีสภาพดียิ่งขึ้น ประชาชนสัญจรไป-มา สะดวก รวดเร็ว ปลอดภัย	ผิวจราจรกว้าง ๖.๐๐ เมตร ระยะทาง ๙,๐๐๐ เมตร (ช่วงที่ ๑ ระยะทาง ๒๖๕ เมตร)	-	๑,๐๐๐,๐๐๐	-	ประชาชนทั่วไปมีเส้นทาง คมนาคมในการสัญจร ไป-มา สะดวก รวดเร็ว และปลอดภัย	กองแผนฯ

รายละเอียดโครงการพัฒนา
แผนพัฒนาสามปีองค์การบริหารส่วนจังหวัดเพชรบูรณ์ (พ.ศ. ๒๕๕๗ - ๒๕๕๙)

๑. ยุทธศาสตร์การพัฒนาด้านโครงสร้างพื้นฐาน

๑.๑ สนับสนุนก่อสร้างและปรับปรุงถนน สะพาน

ที่	โครงการ	วัตถุประสงค์	เป้าหมาย (ผลผลิตของโครงการ)	งบประมาณและที่มา			ผลลัพธ์ที่คาดว่าจะได้รับ	หน่วยงานที่รับผิดชอบ
				๒๕๕๗ (บาท)	๒๕๕๘ (บาท)	๒๕๕๙ (บาท)		
๑๕	ก่อสร้างถนนคสล.บ้านโคกหนองจอก หมู่ที่ ๑๐-บ้านดงลานใต้ หมู่ที่ ๑๖ ต.ลาดแค อ.ชนแดน จ.เพชรบูรณ์	เพื่อให้มีเส้นทางสำหรับประชาชนทั่วไปใช้ในการสัญจรไป-มาสะดวก รวดเร็ว และปลอดภัย	ผิวจราจรกว้าง ๖.๐๐ เมตร ระยะทาง ๒,๕๐๐ เมตร (ช่วงที่ ๑ ระยะทาง ๓๐๐ เมตร)	-	๑,๐๐๐,๐๐๐	-	ประชาชนทั่วไปมีเส้นทางคมนาคมในการสัญจรไป-มา สะดวก รวดเร็ว และปลอดภัย	กองแผนฯ
๑๖	ก่อสร้างถนนคสล.หมู่ที่ ๙ ต.ซับพุทธา อ.ชนแดน จ.เพชรบูรณ์	เพื่อให้มีเส้นทางสำหรับประชาชนทั่วไปใช้ในการสัญจรไป-มาสะดวก รวดเร็ว และปลอดภัย	ผิวจราจรกว้าง ๖.๐๐ เมตร ระยะทาง ๖,๐๐๐ เมตร (ช่วงที่ ๑ ระยะทาง ๒๖๕ เมตร)	-	๑,๐๐๐,๐๐๐	-	ประชาชนทั่วไปมีเส้นทางคมนาคมในการสัญจรไป-มา สะดวก รวดเร็ว และปลอดภัย	กองแผนฯ
๑๗	ก่อสร้างถนนคสล.สายดงขุยใต้ หมู่ที่ ๕,๙,๑๓,๑ ต.ดงขุย อ.ชนแดน จ.เพชรบูรณ์	เพื่อให้มีเส้นทางสำหรับประชาชนทั่วไปใช้ในการสัญจรไป-มาสะดวก รวดเร็ว และปลอดภัย	ผิวจราจรกว้าง ๖.๐๐ เมตร ระยะทาง ๗,๐๐๐ เมตร (ช่วงที่ ๑ ระยะทาง ๒๖๕ เมตร)	-	-	๑,๐๐๐,๐๐๐	ประชาชนทั่วไปมีเส้นทางคมนาคมในการสัญจรไป-มา สะดวก รวดเร็ว และปลอดภัย	กองแผนฯ
๑๘	ก่อสร้างถนนคสล.หมู่ที่ ๑๑ ต.ดงขุย อ.ชนแดน จ.เพชรบูรณ์	เพื่อให้มีเส้นทางสำหรับประชาชนทั่วไปใช้ในการสัญจรไป-มาสะดวก รวดเร็ว และปลอดภัย	ผิวจราจรกว้าง ๖.๐๐ เมตร ระยะทาง ๖,๐๐๐ เมตร (ช่วงที่ ๑ ระยะทาง ๒๖๕ เมตร)	-	-	๑,๐๐๐,๐๐๐	ประชาชนทั่วไปมีเส้นทางคมนาคมในการสัญจรไป-มา สะดวก รวดเร็ว และปลอดภัย	กองแผนฯ

รายละเอียดโครงการพัฒนา
แผนพัฒนาสามปีองค์การบริหารส่วนจังหวัดเพชรบูรณ์ (พ.ศ. ๒๕๕๗ - ๒๕๕๙)

๑. ยุทธศาสตร์การพัฒนาด้านโครงสร้างพื้นฐาน

๑.๑ สนับสนุนก่อสร้างและปรับปรุงถนน สะพาน

ที่	โครงการ	วัตถุประสงค์	เป้าหมาย (ผลผลิตของโครงการ)	งบประมาณและที่มา			ผลลัพธ์ที่คาดว่าจะได้รับ	หน่วยงานที่รับผิดชอบ
				๒๕๕๗ (บาท)	๒๕๕๘ (บาท)	๒๕๕๙ (บาท)		
๑๙	ก่อสร้างถนนคสล.หมู่ที่ ๑๙ บ้านมะค่างาม-หมู่ที่ ๓ บ้านน้ำลาด ต.พุทธบาท อ.ชนแดน จ.เพชรบูรณ์	เพื่อให้มีเส้นทางสำหรับประชาชนทั่วไปใช้ในการสัญจรไป-มาสะดวก รวดเร็ว และปลอดภัย	ผิวจราจรกว้าง ๖.๐๐ เมตร ระยะทาง ๒,๐๐๐ เมตร (ช่วงที่ ๑ ระยะทาง ๒๖๕ เมตร)	-	-	๑,๐๐๐,๐๐๐	ประชาชนทั่วไปมีเส้นทางคมนาคมในการสัญจรไป-มา สะดวก รวดเร็ว และปลอดภัย	กองแผนฯ
๒๐	ก่อสร้างถนนคสล.สายบ้านหนองตาด หมู่ที่ ๕-๑๕ ต.พุทธบาท อ.ชนแดน จ.เพชรบูรณ์	เพื่อให้มีเส้นทางสำหรับประชาชนทั่วไปใช้ในการสัญจรไป-มาสะดวก รวดเร็ว และปลอดภัย	ผิวจราจรกว้าง ๖.๐๐ เมตร ระยะทาง ๓,๐๐๐ เมตร (ช่วงที่ ๑ ระยะทาง ๒๖๕ เมตร)	-	-	๑,๐๐๐,๐๐๐	ประชาชนทั่วไปมีเส้นทางคมนาคมในการสัญจรไป-มา สะดวก รวดเร็ว และปลอดภัย	กองแผนฯ
๒๑	ก่อสร้างถนนคสล.สายบ้านเนินตอง หมู่ที่ ๒๕-๑๒ ต.พุทธบาท อ.ชนแดน จ.เพชรบูรณ์	เพื่อให้มีเส้นทางสำหรับประชาชนทั่วไปใช้ในการสัญจรไป-มาสะดวก รวดเร็ว และปลอดภัย	ผิวจราจรกว้าง ๖.๐๐ เมตร ระยะทาง ๘,๐๐๐ เมตร (ช่วงที่ ๑ ระยะทาง ๒๖๕ เมตร)	-	-	๑,๐๐๐,๐๐๐	ประชาชนทั่วไปมีเส้นทางคมนาคมในการสัญจรไป-มา สะดวก รวดเร็ว และปลอดภัย	กองแผนฯ
๒๒	ก่อสร้างถนนคสล.หมู่ที่ ๔ ต.พุทธบาท อ.ชนแดน จ.เพชรบูรณ์	เพื่อให้มีเส้นทางสำหรับประชาชนทั่วไปใช้ในการสัญจรไป-มาสะดวก รวดเร็ว และปลอดภัย	ผิวจราจรกว้าง ๖.๐๐ เมตร ระยะทาง ๘๐๐ เมตร (ช่วงที่ ๑ ระยะทาง ๒๖๕ เมตร)	-	-	๑,๐๐๐,๐๐๐	ประชาชนทั่วไปมีเส้นทางคมนาคมในการสัญจรไป-มา สะดวก รวดเร็ว และปลอดภัย	กองแผนฯ

รายละเอียดโครงการพัฒนา
แผนพัฒนาสามปีองค์การบริหารส่วนจังหวัดเพชรบูรณ์ (พ.ศ. ๒๕๕๗ - ๒๕๕๙)

๑. ยุทธศาสตร์การพัฒนาด้านโครงสร้างพื้นฐาน

๑.๑ สนับสนุนก่อสร้างและปรับปรุงถนน สะพาน

ที่	โครงการ	วัตถุประสงค์	เป้าหมาย (ผลผลิตของโครงการ)	งบประมาณและที่มา			ผลลัพธ์ที่คาดว่าจะได้รับ	หน่วยงานที่รับผิดชอบ
				๒๕๕๗ (บาท)	๒๕๕๘ (บาท)	๒๕๕๙ (บาท)		
๒๓	ก่อสร้างถนนคสล.หมู่ที่ ๗-๘ ต.พุทธบาท อ.ชนแดน จ.เพชรบูรณ์	เพื่อให้มีเส้นทางสำหรับ ประชาชนทั่วไปใช้ในการ สัญจรไป-มาสะดวก รวดเร็ว และปลอดภัย	ผิวจราจรกว้าง ๖.๐๐ เมตร ระยะทาง ๓,๕๐๐ เมตร (ช่วงที่ ๑ ระยะทาง ๒๖๕ เมตร)	-	-	๑,๐๐๐,๐๐๐	ประชาชนทั่วไปมีเส้นทาง คมนาคมในการสัญจร ไป-มา สะดวก รวดเร็ว และปลอดภัย	กองแผนฯ
๒๔	ก่อสร้างถนนคสล.หมู่ที่ ๑-๑๔ ต.ชนแดน อ.ชนแดน จ.เพชรบูรณ์	เพื่อให้มีเส้นทางสำหรับ ประชาชนทั่วไปใช้ในการ สัญจรไป-มาสะดวก รวดเร็ว และปลอดภัย	ผิวจราจรกว้าง ๖.๐๐ เมตร ระยะทาง ๓,๕๐๐ เมตร (ช่วงที่ ๑ ระยะทาง ๒๖๕ เมตร)	-	-	๑,๐๐๐,๐๐๐	ประชาชนทั่วไปมีเส้นทาง คมนาคมในการสัญจร ไป-มา สะดวก รวดเร็ว และปลอดภัย	กองแผนฯ
๒๕	ก่อสร้างถนนคสล.หมู่ที่ ๒-๖ บ้านโคกสำราญ-บ้านเขาฝาง ต.บ้านกล้วย อ.ชนแดน จ.เพชรบูรณ์	เพื่อให้มีเส้นทางสำหรับ ประชาชนทั่วไปใช้ในการ สัญจรไป-มาสะดวก รวดเร็ว และปลอดภัย	ผิวจราจรกว้าง ๖.๐๐ เมตร ระยะทาง ๓,๕๐๐ เมตร (ช่วงที่ ๑ ระยะทาง ๒๖๕ เมตร)	-	-	๑,๐๐๐,๐๐๐	ประชาชนทั่วไปมีเส้นทาง คมนาคมในการสัญจร ไป-มา สะดวก รวดเร็ว และปลอดภัย	กองแผนฯ
๒๖	ก่อสร้างถนนคสล.สายบ้านโคกสูง- บ้านตะกุดจั่น ต.ท่าข้าม อ.ชนแดน จ.เพชรบูรณ์	เพื่อให้มีเส้นทางสำหรับ ประชาชนทั่วไปใช้ในการ สัญจรไป-มาสะดวก รวดเร็ว และปลอดภัย	ผิวจราจรกว้าง ๖.๐๐ เมตร ระยะทาง ๑๔,๐๐๐ เมตร (ช่วงที่ ๑ ระยะทาง ๒๖๕ เมตร)	-	-	๑,๐๐๐,๐๐๐	ประชาชนทั่วไปมีเส้นทาง คมนาคมในการสัญจร ไป-มา สะดวก รวดเร็ว และปลอดภัย	กองแผนฯ

รายละเอียดโครงการพัฒนา
แผนพัฒนาสามปีองค์การบริหารส่วนจังหวัดเพชรบูรณ์ (พ.ศ. ๒๕๕๗ - ๒๕๕๙)

๑. ยุทธศาสตร์การพัฒนาด้านโครงสร้างพื้นฐาน

๑.๑ สนับสนุนก่อสร้างและปรับปรุงถนน สะพาน

ที่	โครงการ	วัตถุประสงค์	เป้าหมาย (ผลผลิตของโครงการ)	งบประมาณและที่มา			ผลลัพธ์ที่คาดว่าจะได้รับ	หน่วยงานที่รับผิดชอบ
				๒๕๕๗ (บาท)	๒๕๕๘ (บาท)	๒๕๕๙ (บาท)		
๒๗	ก่อสร้างถนนคสล.สายตะกุดบัว-บ้านหนองกลอย ต.ท่าข้าม อ.ชนแดน จ.เพชรบูรณ์	เพื่อให้มีเส้นทางสำหรับประชาชนทั่วไปใช้ในการสัญจรไป-มาสะดวก รวดเร็วและปลอดภัย	ผิวจราจรกว้าง ๖.๐๐ เมตร ระยะทาง ๔,๐๐๐ เมตร (ช่วงที่ ๑ ระยะทาง ๒๖๕ เมตร)	-	-	๑,๐๐๐,๐๐๐	ประชาชนทั่วไปมีเส้นทางคมนาคมในการสัญจรไป-มา สะดวก รวดเร็วและปลอดภัย	กองแผนฯ
๒๘	ก่อสร้างถนนคสล.สายหมู่ที่ ๖ คลองตะเคียน-หมู่ที่ ๔ บ้านเขาสัก ต.ตะกุดไร อ.ชนแดน จ.เพชรบูรณ์	เพื่อให้มีเส้นทางสำหรับประชาชนทั่วไปใช้ในการสัญจรไป-มาสะดวก รวดเร็วและปลอดภัย	ผิวจราจรกว้าง ๖.๐๐ เมตร ระยะทาง ๘,๓๕๐ เมตร (ช่วงที่ ๑ ระยะทาง ๒๖๕ เมตร)	-	-	๑,๐๐๐,๐๐๐	ประชาชนทั่วไปมีเส้นทางคมนาคมในการสัญจรไป-มา สะดวก รวดเร็วและปลอดภัย	กองแผนฯ
๒๙	ก่อสร้างถนนคสล.สายบ้านเขาดิน-บ้านตะกุดบัว ต.ท่าข้าม อ.ชนแดน จ.เพชรบูรณ์	เพื่อให้มีเส้นทางสำหรับประชาชนทั่วไปใช้ในการสัญจรไป-มาสะดวก รวดเร็วและปลอดภัย	ผิวจราจรกว้าง ๖.๐๐ เมตร ระยะทาง ๓,๕๐๐ เมตร (ช่วงที่ ๑ ระยะทาง ๒๖๕ เมตร)	-	-	๑,๐๐๐,๐๐๐	ประชาชนทั่วไปมีเส้นทางคมนาคมในการสัญจรไป-มา สะดวก รวดเร็วและปลอดภัย	กองแผนฯ
๓๐	ก่อสร้างถนนคสล.สายหนองหมาหมู่ที่ ๔ ต.ตะกุดไร-ดงเสือเหลือง ต.ดงขุย อ.ชนแดน จ.เพชรบูรณ์	เพื่อให้มีเส้นทางสำหรับประชาชนทั่วไปใช้ในการสัญจรไป-มาสะดวก รวดเร็วและปลอดภัย	ผิวจราจรกว้าง ๖.๐๐ เมตร ระยะทาง ๓,๕๐๐ เมตร (ช่วงที่ ๑ ระยะทาง ๒๖๕ เมตร)	-	-	๑,๐๐๐,๐๐๐	ประชาชนทั่วไปมีเส้นทางคมนาคมในการสัญจรไป-มา สะดวก รวดเร็วและปลอดภัย	กองแผนฯ

รายละเอียดโครงการพัฒนา
แผนพัฒนาสามปีองค์การบริหารส่วนจังหวัดเพชรบูรณ์ (พ.ศ. ๒๕๕๗ - ๒๕๕๙)

๑. ยุทธศาสตร์การพัฒนาด้านโครงสร้างพื้นฐาน

๑.๑ สนับสนุนก่อสร้างและปรับปรุงถนน สะพาน

ที่	โครงการ	วัตถุประสงค์	เป้าหมาย (ผลผลิตของโครงการ)	งบประมาณและที่มา			ผลลัพธ์ที่คาดว่าจะได้รับ	หน่วยงานที่รับผิดชอบ
				๒๕๕๗ (บาท)	๒๕๕๘ (บาท)	๒๕๕๙ (บาท)		
๓๑	ก่อสร้างสะพานข้ามคลองบุษบง หมู่ที่ ๖-๙ ต.ดงขุย อ.ชนแดน จ.เพชรบูรณ์	เพื่อให้มีเส้นทางสำหรับประชาชนทั่วไปใช้ในการสัญจรไป-มาสะดวก รวดเร็ว และปลอดภัย	ผิวจราจรกว้าง ๗.๐๐ เมตร ระยะทาง ๒๐ เมตร	-	-	๑,๐๐๐,๐๐๐	ประชาชนทั่วไปมีเส้นทางคมนาคมในการสัญจรไป-มา สะดวก รวดเร็ว และปลอดภัย	กองแผนฯ
๓๒	ก่อสร้างสะพานข้ามคลองบุษบง หมู่ที่ ๑ ต.ชนแดน อ.ชนแดน จ.เพชรบูรณ์	เพื่อให้มีเส้นทางสำหรับประชาชนทั่วไปใช้ในการสัญจรไป-มาสะดวก รวดเร็ว และปลอดภัย	ผิวจราจรกว้าง ๗.๐๐ เมตร ระยะทาง ๒๐ เมตร	-	-	๑,๐๐๐,๐๐๐	ประชาชนทั่วไปมีเส้นทางคมนาคมในการสัญจรไป-มา สะดวก รวดเร็ว และปลอดภัย	กองแผนฯ
๓๓	ก่อสร้างสะพานทุ่งตะโนด หมู่ที่ ๙ ต.ดงขุย อ.ชนแดน จ.เพชรบูรณ์	เพื่อให้มีเส้นทางสำหรับประชาชนทั่วไปใช้ในการสัญจรไป-มาสะดวก รวดเร็ว และปลอดภัย	ผิวจราจรกว้าง ๗.๐๐ เมตร ระยะทาง ๒๐ เมตร	-	-	๑,๐๐๐,๐๐๐	ประชาชนทั่วไปมีเส้นทางคมนาคมในการสัญจรไป-มา สะดวก รวดเร็ว และปลอดภัย	กองแผนฯ
๓๔	ก่อสร้างสะพานข้ามคลองบอระเพ็ด หมู่ที่ ๔-๗ ต.บ้านกล้วย อ.ชนแดน จ.เพชรบูรณ์	เพื่อให้มีเส้นทางสำหรับประชาชนทั่วไปใช้ในการสัญจรไป-มาสะดวก รวดเร็ว และปลอดภัย	ผิวจราจรกว้าง ๗.๐๐ เมตร ระยะทาง ๒๐ เมตร	-	-	๑,๐๐๐,๐๐๐	ประชาชนทั่วไปมีเส้นทางคมนาคมในการสัญจรไป-มา สะดวก รวดเร็ว และปลอดภัย	กองแผนฯ

รายละเอียดโครงการพัฒนา
แผนพัฒนาสามปีองค์การบริหารส่วนจังหวัดเพชรบูรณ์ (พ.ศ. ๒๕๕๗ - ๒๕๕๙)

๑. ยุทธศาสตร์การพัฒนาด้านโครงสร้างพื้นฐาน

๑.๑ สนับสนุนก่อสร้างและปรับปรุงถนน สะพาน

ที่	โครงการ	วัตถุประสงค์	เป้าหมาย (ผลผลิตของโครงการ)	งบประมาณและที่มา			ผลลัพธ์ที่คาดว่าจะได้รับ	หน่วยงานที่รับผิดชอบ
				๒๕๕๗ (บาท)	๒๕๕๘ (บาท)	๒๕๕๙ (บาท)		
อำเภอหนองไผ่								
๑	ก่อสร้างถนนคสล.(สายซับชมภู-อุ้งเรือ) บ้านซับชมภู หมู่ที่ ๘ ต.บ้านโพน อ.หนองไผ่ จ.เพชรบูรณ์	เพื่อให้มีเส้นทางสำหรับประชาชนทั่วไปใช้ในการสัญจรไป-มาสะดวก รวดเร็ว และปลอดภัย	ผิวจราจรกว้าง ๖.๐๐ เมตร ระยะทาง ๒๖๕ เมตร	๑,๐๐๐,๐๐๐	-	-	ประชาชนทั่วไปมีเส้นทางคมนาคมในการสัญจรไป-มา สะดวก รวดเร็ว และปลอดภัย	กองแผนฯ
๒	ก่อสร้างถนนคสล. บ้านซับตะเคียนทอง หมู่ที่ ๙ ต.เพชรละคร อ.หนองไผ่ จ.เพชรบูรณ์	เพื่อให้มีเส้นทางสำหรับประชาชนทั่วไปใช้ในการสัญจรไป-มาสะดวก รวดเร็ว และปลอดภัย	ผิวจราจรกว้าง ๖.๐๐ เมตร ระยะทาง ๒๗๔ เมตร	๑,๐๐๐,๐๐๐	-	-	ประชาชนทั่วไปมีเส้นทางคมนาคมในการสัญจรไป-มา สะดวก รวดเร็ว และปลอดภัย	กองแผนฯ
๓	ก่อสร้างถนนคสล.บ้านลำกง หมู่ที่ ๓-บ้านท่าเหี่ยม หมู่ที่ ๔ ต.ท่าแดง อ.หนองไผ่ จ.เพชรบูรณ์	เพื่อให้มีเส้นทางสำหรับประชาชนทั่วไปใช้ในการสัญจรไป-มาสะดวก รวดเร็ว และปลอดภัย	ผิวจราจรกว้าง ๖.๐๐ เมตร ระยะทาง ๒๕๒ เมตร	๑,๐๐๐,๐๐๐	-	-	ประชาชนทั่วไปมีเส้นทางคมนาคมในการสัญจรไป-มา สะดวก รวดเร็ว และปลอดภัย	กองแผนฯ
๔	ปรับปรุงถนนลูกรังบดอัด สายไทรงาม-โป่งเจริญ หมู่ที่ ๓ ต.ท่าด่าง อ.หนองไผ่ จ.เพชรบูรณ์	เพื่อปรับปรุงเส้นทางคมนาคมให้มีสภาพดีขึ้น ประชาชนสัญจรไป-มา สะดวก รวดเร็ว ปลอดภัย	ผิวจราจรกว้าง ๘.๐๐ เมตร ระยะทาง ๑๕ กิโลเมตร (ช่วงที่ ๑ ระยะทาง ๑,๐๐๐ เมตร)		๑,๐๐๐,๐๐๐		ประชาชนทั่วไปมีเส้นทางคมนาคมในการสัญจรไป-มา สะดวก รวดเร็ว และปลอดภัย	กองแผนฯ

รายละเอียดโครงการพัฒนา
แผนพัฒนาสามปีองค์การบริหารส่วนจังหวัดเพชรบูรณ์ (พ.ศ. ๒๕๕๗ - ๒๕๕๙)

๑. ยุทธศาสตร์การพัฒนาด้านโครงสร้างพื้นฐาน

๑.๑ สนับสนุนก่อสร้างและปรับปรุงถนน สะพาน

ที่	โครงการ	วัตถุประสงค์	เป้าหมาย (ผลผลิตของโครงการ)	งบประมาณและที่มา			ผลลัพธ์ที่คาดว่าจะได้รับ	หน่วยงานที่รับผิดชอบ
				๒๕๕๗ (บาท)	๒๕๕๘ (บาท)	๒๕๕๙ (บาท)		
๕	ก่อสร้างถนนลาดยาง หมู่ที่ ๑-๕ บ้านท่าแดง-บ้านไร่ขอนแก่น ต.ท่าแดง อ.หนองไผ่ จ.เพชรบูรณ์	เพื่อให้มีเส้นทางสำหรับ ประชาชนทั่วไปใช้ในการ สัญจรไป-มาสะดวก รวดเร็ว และปลอดภัย	ผิวจราจรกว้าง ๖.๐๐ เมตร ระยะทาง ๑,๐๐๐ เมตร (ช่วงที่ ๑ ระยะทาง ๒๘๕ เมตร)	-	๑,๐๐๐,๐๐๐	-	ประชาชนทั่วไปมีเส้นทาง คมนาคมในการสัญจร ไป-มา สะดวก รวดเร็ว และปลอดภัย	กองแผนฯ
๖	ก่อสร้างถนนลาดยาง หมู่ที่ ๑๔ บ้านท่าแดง-บ้านวังโปลัด ต.ท่าแดง อ.หนองไผ่ จ.เพชรบูรณ์	เพื่อให้มีเส้นทางสำหรับ ประชาชนทั่วไปใช้ในการ สัญจรไป-มาสะดวก รวดเร็ว และปลอดภัย	ผิวจราจรกว้าง ๖.๐๐ เมตร ระยะทาง ๑,๐๐๐ เมตร (ช่วงที่ ๑ ระยะทาง ๓๐๐ เมตร)	-	๑,๐๐๐,๐๐๐	-	ประชาชนทั่วไปมีเส้นทาง คมนาคมในการสัญจร ไป-มา สะดวก รวดเร็ว และปลอดภัย	กองแผนฯ
๗	ก่อสร้างถนนลาดยาง หมู่ที่ ๒-๘ บ้านท่าสวาย-บ้านเนินคนธา ต.ท่าแดง อ.หนองไผ่ จ.เพชรบูรณ์	เพื่อให้มีเส้นทางสำหรับ ประชาชนทั่วไปใช้ในการ สัญจรไป-มาสะดวก รวดเร็ว และปลอดภัย	ผิวจราจรกว้าง ๖.๐๐ เมตร ระยะทาง ๑,๐๐๐ เมตร (ช่วงที่ ๑ ระยะทาง ๒๘๕ เมตร)	-	๑,๐๐๐,๐๐๐	-	ประชาชนทั่วไปมีเส้นทาง คมนาคมในการสัญจร ไป-มา สะดวก รวดเร็ว และปลอดภัย	กองแผนฯ
๘	ก่อสร้างถนนลาดยาง หมู่ที่ ๔-๓ บ้านท่าเยี่ยม-บ้านลำาง ต.ท่าแดง อ.หนองไผ่ จ.เพชรบูรณ์	เพื่อให้มีเส้นทางสำหรับ ประชาชนทั่วไปใช้ในการ สัญจรไป-มาสะดวก รวดเร็ว และปลอดภัย	ผิวจราจรกว้าง ๖.๐๐ เมตร ระยะทาง ๑,๐๐๐ เมตร (ช่วงที่ ๑ ระยะทาง ๒๘๕ เมตร)	-	๑,๐๐๐,๐๐๐	-	ประชาชนทั่วไปมีเส้นทาง คมนาคมในการสัญจร ไป-มา สะดวก รวดเร็ว และปลอดภัย	กองแผนฯ

รายละเอียดโครงการพัฒนา
แผนพัฒนาสามปีองค์การบริหารส่วนจังหวัดเพชรบูรณ์ (พ.ศ. ๒๕๕๗ - ๒๕๕๙)

๑. ยุทธศาสตร์การพัฒนาด้านโครงสร้างพื้นฐาน

๑.๑ สนับสนุนก่อสร้างและปรับปรุงถนน สะพาน

ที่	โครงการ	วัตถุประสงค์	เป้าหมาย (ผลผลิตของโครงการ)	งบประมาณและที่มา			ผลลัพธ์ที่คาดว่าจะได้รับ	หน่วยงานที่รับผิดชอบ
				๒๕๕๗ (บาท)	๒๕๕๘ (บาท)	๒๕๕๙ (บาท)		
๙	ปรับปรุงผิวจราจรถนนลาดยางแอสฟัลท์ติกคอนกรีต ต.ท่าด้วง อ.หนองไผ่ จ.เพชรบูรณ์	เพื่อปรับปรุงเส้นทางคมนาคมให้มีสภาพดีขึ้น ประชาชนสัญจรไป-มา สะดวก รวดเร็ว ปลอดภัย	ผิวจราจรกว้าง ๖.๐๐ เมตร ระยะทาง ๑๐,๐๐๐ เมตร (ช่วงที่ ๑ ระยะทาง ๒๘๕ เมตร)	-	๑,๐๐๐,๐๐๐	-	ประชาชนทั่วไปไม่มีเส้นทางคมนาคมในการสัญจรไป-มา สะดวก รวดเร็ว และปลอดภัย	กองแผนฯ
๑๐	ปรับปรุงผิวจราจรถนนลาดยางสายบ่อไทย-วังเจริญรัตน์ ต.บ่อไทย อ.หนองไผ่ จ.เพชรบูรณ์	เพื่อปรับปรุงเส้นทางคมนาคมให้มีสภาพดีขึ้น ประชาชนสัญจรไป-มา สะดวก รวดเร็ว ปลอดภัย	ผิวจราจรกว้าง ๖.๐๐ เมตร ระยะทาง ๑๘,๐๐๐ เมตร (ช่วงที่ ๑ ระยะทาง ๒๘๕ เมตร)	-	๑,๐๐๐,๐๐๐	-	ประชาชนทั่วไปไม่มีเส้นทางคมนาคมในการสัญจรไป-มา สะดวก รวดเร็ว และปลอดภัย	กองแผนฯ
๑๑	ปรับปรุงถนนลาดยางสายบ้านหนองไผ่-บ้านไร่ขอนแก่น ขวาง ต.หนองไผ่ - ต.ท่าแดง จ.เพชรบูรณ์	เพื่อปรับปรุงเส้นทางคมนาคมให้มีสภาพดีขึ้น ประชาชนสัญจรไป-มา สะดวก รวดเร็ว ปลอดภัย	ผิวจราจรกว้าง ๖.๐๐ เมตร ระยะทาง ๙.๒๕ กิโลเมตร (ช่วงที่ ๑ ระยะทาง ๒๘๕ เมตร)	-	๑,๐๐๐,๐๐๐	-	ประชาชนทั่วไปไม่มีเส้นทางคมนาคมในการสัญจรไป-มา สะดวก รวดเร็ว และปลอดภัย	กองแผนฯ
๑๒	ก่อสร้างถนนลาดยาง หมู่ที่ ๙ บ้านซับตะเคียน ต.เพชรละคร อ.หนองไผ่ จ.เพชรบูรณ์	เพื่อให้มีเส้นทางสำหรับประชาชนทั่วไปใช้ในการสัญจรไป-มาสะดวก รวดเร็ว และปลอดภัย	ผิวจราจรกว้าง ๖.๐๐ เมตร ระยะทาง ๒,๐๐๐ เมตร (ช่วงที่ ๑ ระยะทาง ๒๘๕ เมตร)	-	๑,๐๐๐,๐๐๐	-	ประชาชนทั่วไปไม่มีเส้นทางคมนาคมในการสัญจรไป-มา สะดวก รวดเร็ว และปลอดภัย	กองแผนฯ

รายละเอียดโครงการพัฒนา
แผนพัฒนาสามปีองค์การบริหารส่วนจังหวัดเพชรบูรณ์ (พ.ศ. ๒๕๕๗ - ๒๕๕๙)

๑. ยุทธศาสตร์การพัฒนาด้านโครงสร้างพื้นฐาน

๑.๑ สนับสนุนก่อสร้างและปรับปรุงถนน สะพาน

ที่	โครงการ	วัตถุประสงค์	เป้าหมาย (ผลผลิตของโครงการ)	งบประมาณและที่มา			ผลลัพธ์ที่คาดว่าจะได้รับ	หน่วยงานที่รับผิดชอบ
				๒๕๕๗ (บาท)	๒๕๕๘ (บาท)	๒๕๕๙ (บาท)		
๑๓	ก่อสร้างถนนลาดยาง หมู่ที่ ๙ ต.วังท่าดี-ปางไม้ อ.หนองไผ่ จ.เพชรบูรณ์	เพื่อให้มีเส้นทางสำหรับประชาชนทั่วไปใช้ในการสัญจรไป-มาสะดวก รวดเร็ว และปลอดภัย	ผิวจราจรกว้าง ๖.๐๐ เมตร ระยะทาง ๓,๐๐๐ เมตร (ช่วงที่ ๑ ระยะทาง ๒๘๕ เมตร)	-	๑,๐๐๐,๐๐๐	-	ประชาชนทั่วไปมีเส้นทางคมนาคมในการสัญจรไป-มา สะดวก รวดเร็ว และปลอดภัย	กองแผนฯ
๑๔	ปรับปรุงถนนลาดยาง หมู่ที่ ๔ บ้านหัวโตก ต.นาเฉลียง อ.หนองไผ่ เขื่อมอ.เมือง จ.เพชรบูรณ์	เพื่อปรับปรุงเส้นทางคมนาคมให้มีสภาพดียิ่งขึ้น ประชาชนสัญจรไป-มา สะดวก รวดเร็ว ปลอดภัย	ผิวจราจรกว้าง ๖.๐๐ เมตร ระยะทาง ๗,๐๐๐ เมตร (ช่วงที่ ๑ ระยะทาง ๒๘๕ เมตร)	-	๑,๐๐๐,๐๐๐	-	ประชาชนทั่วไปมีเส้นทางคมนาคมในการสัญจรไป-มา สะดวก รวดเร็ว และปลอดภัย	กองแผนฯ
๑๕	ก่อสร้างถนนคสล. หมู่ที่ ๕ บ้านโป่งสะทอน-หมู่ที่ ๖ บ้านสันเจริญ ต.ท่าดัวง อ.หนองไผ่ จ.เพชรบูรณ์	เพื่อให้มีเส้นทางสำหรับประชาชนทั่วไปใช้ในการสัญจรไป-มาสะดวก รวดเร็ว และปลอดภัย	ผิวจราจรกว้าง ๖.๐๐ เมตร ระยะทาง ๕,๐๐๐ เมตร (ช่วงที่ ๑ ระยะทาง ๒๖๕ เมตร)	-	๑,๐๐๐,๐๐๐	-	ประชาชนทั่วไปมีเส้นทางคมนาคมในการสัญจรไป-มา สะดวก รวดเร็ว และปลอดภัย	กองแผนฯ
๑๖	ก่อสร้างถนนคสล. หมู่ที่ ๓ บ้านไทรงาม-หมู่ที่ ๒ บ้านซับสนุ่ม ต.ท่าดัวง อ.หนองไผ่ จ.เพชรบูรณ์	เพื่อให้มีเส้นทางสำหรับประชาชนทั่วไปใช้ในการสัญจรไป-มาสะดวก รวดเร็ว และปลอดภัย	ผิวจราจรกว้าง ๖.๐๐ เมตร ระยะทาง ๕,๐๐๐ เมตร (ช่วงที่ ๑ ระยะทาง ๒๖๕ เมตร)	-	-	๑,๐๐๐,๐๐๐	ประชาชนทั่วไปมีเส้นทางคมนาคมในการสัญจรไป-มา สะดวก รวดเร็ว และปลอดภัย	กองแผนฯ

รายละเอียดโครงการพัฒนา
แผนพัฒนาสามปีองค์การบริหารส่วนจังหวัดเพชรบูรณ์ (พ.ศ. ๒๕๕๗ - ๒๕๕๙)

๑. ยุทธศาสตร์การพัฒนาด้านโครงสร้างพื้นฐาน

๑.๑ สนับสนุนก่อสร้างและปรับปรุงถนน สะพาน

ที่	โครงการ	วัตถุประสงค์	เป้าหมาย (ผลผลิตของโครงการ)	งบประมาณและที่มา			ผลลัพธ์ที่คาดว่าจะได้รับ	หน่วยงานที่รับผิดชอบ
				๒๕๕๗ (บาท)	๒๕๕๘ (บาท)	๒๕๕๙ (บาท)		
๑๗	ก่อสร้างถนนคสล. หมู่ที่ ๘ บ้านท่าดัวง-หมู่ที่ ๔ บ้านเฉลียงทอง ต.ท่าดัวง อ.หนองไผ่ จ.เพชรบูรณ์	เพื่อให้มีเส้นทางสำหรับประชาชนทั่วไปใช้ในการสัญจรไป-มาสะดวก รวดเร็ว และปลอดภัย	ผิวจราจรกว้าง ๖.๐๐ เมตร ระยะทาง ๔,๐๐๐ เมตร (ช่วงที่ ๑ ระยะทาง ๒๖๕ เมตร)	-	-	๑,๐๐๐,๐๐๐	ประชาชนทั่วไปมีเส้นทางคมนาคมในการสัญจรไป-มา สะดวก รวดเร็ว และปลอดภัย	กองแผนฯ
๑๘	ก่อสร้างถนนคสล. หมู่ที่ ๘ บ้านท่าดัวง-หมู่ที่ ๗ บ้านห้วยตลาด ต.ท่าดัวง อ.หนองไผ่ จ.เพชรบูรณ์	เพื่อให้มีเส้นทางสำหรับประชาชนทั่วไปใช้ในการสัญจรไป-มาสะดวก รวดเร็ว และปลอดภัย	ผิวจราจรกว้าง ๖.๐๐ เมตร ระยะทาง ๗,๐๐๐ เมตร (ช่วงที่ ๑ ระยะทาง ๒๖๕ เมตร)	-	-	๑,๐๐๐,๐๐๐	ประชาชนทั่วไปมีเส้นทางคมนาคมในการสัญจรไป-มา สะดวก รวดเร็ว และปลอดภัย	กองแผนฯ
๑๙	ก่อสร้างถนนคสล. หมู่ที่ ๑ บ้านวังขงโค ต.กองมูล อ.หนองไผ่ จ.เพชรบูรณ์	เพื่อให้มีเส้นทางสำหรับประชาชนทั่วไปใช้ในการสัญจรไป-มาสะดวก รวดเร็ว และปลอดภัย	ผิวจราจรกว้าง ๖.๐๐ เมตร ระยะทาง ๕,๐๐๐ เมตร (ช่วงที่ ๑ ระยะทาง ๒๖๕ เมตร)	-	-	๑,๐๐๐,๐๐๐	ประชาชนทั่วไปมีเส้นทางคมนาคมในการสัญจรไป-มา สะดวก รวดเร็ว และปลอดภัย	กองแผนฯ
๒๐	ก่อสร้างถนนคสล. หมู่ที่ ๗ บ้านเนินพัฒนา ต.กองมูล-หมู่ที่ ๘ ต.หนองไผ่ อ.หนองไผ่ จ.เพชรบูรณ์	เพื่อให้มีเส้นทางสำหรับประชาชนทั่วไปใช้ในการสัญจรไป-มาสะดวก รวดเร็ว และปลอดภัย	ผิวจราจรกว้าง ๖.๐๐ เมตร ระยะทาง ๘,๐๐๐ เมตร (ช่วงที่ ๑ ระยะทาง ๒๖๕ เมตร)	-	-	๑,๐๐๐,๐๐๐	ประชาชนทั่วไปมีเส้นทางคมนาคมในการสัญจรไป-มา สะดวก รวดเร็ว และปลอดภัย	กองแผนฯ

รายละเอียดโครงการพัฒนา
แผนพัฒนาสามปีองค์การบริหารส่วนจังหวัดเพชรบูรณ์ (พ.ศ. ๒๕๕๗ - ๒๕๕๙)

๑. ยุทธศาสตร์การพัฒนาด้านโครงสร้างพื้นฐาน

๑.๑ สนับสนุนก่อสร้างและปรับปรุงถนน สะพาน

ที่	โครงการ	วัตถุประสงค์	เป้าหมาย (ผลผลิตของโครงการ)	งบประมาณและที่มา			ผลลัพธ์ที่คาดว่าจะได้รับ	หน่วยงานที่รับผิดชอบ
				๒๕๕๗ (บาท)	๒๕๕๘ (บาท)	๒๕๕๙ (บาท)		
๒๑	ก่อสร้างถนนคสล. สายหนองไผ่-ท่าแดง-วังท่าดี-หมู่ที่ ๕ บ้านเนินมะเขือ ต.กองทูล อ.หนองไผ่ จ.เพชรบูรณ์	เพื่อให้มีเส้นทางสำหรับประชาชนทั่วไปใช้ในการสัญจรไป-มาสะดวก รวดเร็ว และปลอดภัย	ผิวจราจรกว้าง ๖.๐๐ เมตร ระยะทาง ๔,๐๐๐ เมตร (ช่วงที่ ๑ ระยะทาง ๒๖๕ เมตร)	-	-	๑,๐๐๐,๐๐๐	ประชาชนทั่วไปมีเส้นทางคมนาคมในการสัญจรไป-มา สะดวก รวดเร็ว และปลอดภัย	กองแผนฯ
๒๒	ก่อสร้างถนนคสล. สายหมู่ที่ ๗ บ้านเนินพัฒนา ต.กองทูล-หมู่ที่ ๓ และหมู่ที่ ๑๒ ต.บัววัฒนา อ.หนองไผ่ จ.เพชรบูรณ์	เพื่อให้มีเส้นทางสำหรับประชาชนทั่วไปใช้ในการสัญจรไป-มาสะดวก รวดเร็ว และปลอดภัย	ผิวจราจรกว้าง ๖.๐๐ เมตร ระยะทาง ๕,๐๐๐ เมตร (ช่วงที่ ๑ ระยะทาง ๒๖๕ เมตร)	-	-	๑,๐๐๐,๐๐๐	ประชาชนทั่วไปมีเส้นทางคมนาคมในการสัญจรไป-มา สะดวก รวดเร็ว และปลอดภัย	กองแผนฯ
๒๓	ปรับปรุงถนนคสล. หมู่ที่ ๑๑-๑ ต.บ้านโชน อ.หนองไผ่ จ.เพชรบูรณ์	เพื่อปรับปรุงเส้นทางคมนาคมให้มีสภาพดีขึ้น ประชาชนสัญจรไป-มา สะดวก รวดเร็ว ปลอดภัย	ผิวจราจรกว้าง ๖.๐๐ เมตร ระยะทาง ๑,๕๐๐ เมตร (ช่วงที่ ๑ ระยะทาง ๒๖๕ เมตร)	-	-	๑,๐๐๐,๐๐๐	ประชาชนทั่วไปมีเส้นทางคมนาคมในการสัญจรไป-มา สะดวก รวดเร็ว และปลอดภัย	กองแผนฯ
๒๔	ปรับปรุงถนนคสล. หมู่ที่ ๑-๕ ต.บ้านโชน อ.หนองไผ่ จ.เพชรบูรณ์	เพื่อปรับปรุงเส้นทางคมนาคมให้มีสภาพดีขึ้น ประชาชนสัญจรไป-มา สะดวก รวดเร็ว ปลอดภัย	ผิวจราจรกว้าง ๖.๐๐ เมตร ระยะทาง ๑,๓๐๐ เมตร (ช่วงที่ ๑ ระยะทาง ๒๖๕ เมตร)	-	-	๑,๐๐๐,๐๐๐	ประชาชนทั่วไปมีเส้นทางคมนาคมในการสัญจรไป-มา สะดวก รวดเร็ว และปลอดภัย	กองแผนฯ

รายละเอียดโครงการพัฒนา
แผนพัฒนาสามปีองค์การบริหารส่วนจังหวัดเพชรบูรณ์ (พ.ศ. ๒๕๕๗ - ๒๕๕๙)

๑. ยุทธศาสตร์การพัฒนาด้านโครงสร้างพื้นฐาน

๑.๑ สนับสนุนก่อสร้างและปรับปรุงถนน สะพาน

ที่	โครงการ	วัตถุประสงค์	เป้าหมาย (ผลผลิตของโครงการ)	งบประมาณและที่มา			ผลลัพธ์ที่คาดว่าจะได้รับ	หน่วยงานที่รับผิดชอบ
				๒๕๕๗ (บาท)	๒๕๕๘ (บาท)	๒๕๕๙ (บาท)		
๒๕	ก่อสร้างถนนคสล. หมู่ที่ ๒ สายไทรทอง-ตกดาด ต.วังโบลี อ.หนองไผ่ จ.เพชรบูรณ์	เพื่อให้มีเส้นทางสำหรับ ประชาชนทั่วไปใช้ในการ สัญจรไป-มาสะดวก รวดเร็ว และปลอดภัย	ผิวจราจรกว้าง ๖.๐๐ เมตร ระยะทาง ๓,๐๐๐ เมตร (ช่วงที่ ๑ ระยะทาง ๒๖๕ เมตร)	-	-	๑,๐๐๐,๐๐๐	ประชาชนทั่วไปมีเส้นทาง คมนาคมในการสัญจร ไป-มา สะดวก รวดเร็ว และปลอดภัย	กองแผนฯ
๒๖	ก่อสร้างถนนคสล. หมู่ที่ ๓,๖ ต.วังโบลี อ.หนองไผ่ จ.เพชรบูรณ์	เพื่อให้มีเส้นทางสำหรับ ประชาชนทั่วไปใช้ในการ สัญจรไป-มาสะดวก รวดเร็ว และปลอดภัย	ผิวจราจรกว้าง ๖.๐๐ เมตร ระยะทางรวม ๘๐๐ เมตร (ช่วงที่ ๑ ระยะทาง ๒๖๕ เมตร)	-	-	๑,๐๐๐,๐๐๐	ประชาชนทั่วไปมีเส้นทาง คมนาคมในการสัญจร ไป-มา สะดวก รวดเร็ว และปลอดภัย	กองแผนฯ
๒๗	ก่อสร้างถนนคสล. หมู่ที่ ๓-๑๐ สายโรงบ่ม-คลองสาม ต.ยางงาม อ.หนองไผ่ จ.เพชรบูรณ์	เพื่อให้มีเส้นทางสำหรับ ประชาชนทั่วไปใช้ในการ สัญจรไป-มาสะดวก รวดเร็ว และปลอดภัย	ผิวจราจรกว้าง ๖.๐๐ เมตร ระยะทาง ๘,๐๐๐ เมตร (ช่วงที่ ๑ ระยะทาง ๒๖๕ เมตร)	-	-	๑,๐๐๐,๐๐๐	ประชาชนทั่วไปมีเส้นทาง คมนาคมในการสัญจร ไป-มา สะดวก รวดเร็ว และปลอดภัย	กองแผนฯ
๒๘	ก่อสร้างถนนคสล. หมู่ที่ ๗ บ้านหนองไผ่ ต.นาเฉลียง- ต.วังโบลี อ.หนองไผ่ จ.เพชรบูรณ์	เพื่อให้มีเส้นทางสำหรับ ประชาชนทั่วไปใช้ในการ สัญจรไป-มาสะดวก รวดเร็ว และปลอดภัย	ผิวจราจรกว้าง ๖.๐๐ เมตร ระยะทาง ๒๖๕ เมตร	-	-	๑,๐๐๐,๐๐๐	ประชาชนทั่วไปมีเส้นทาง คมนาคมในการสัญจร ไป-มา สะดวก รวดเร็ว และปลอดภัย	กองแผนฯ

รายละเอียดโครงการพัฒนา
แผนพัฒนาสามปีองค์การบริหารส่วนจังหวัดเพชรบูรณ์ (พ.ศ. ๒๕๕๗ - ๒๕๕๙)

๑. ยุทธศาสตร์การพัฒนาด้านโครงสร้างพื้นฐาน

๑.๑ สนับสนุนก่อสร้างและปรับปรุงถนน สะพาน

ที่	โครงการ	วัตถุประสงค์	เป้าหมาย (ผลผลิตของโครงการ)	งบประมาณและที่มา			ผลลัพธ์ที่คาดว่าจะได้รับ	หน่วยงานที่รับผิดชอบ
				๒๕๕๗ (บาท)	๒๕๕๘ (บาท)	๒๕๕๙ (บาท)		
๒๙	ก่อสร้างถนนคสล. หมู่ที่ ๑๐ บ.โคกสง่า ต.วังโบลี อ.หนองไผ่ จ.เพชรบูรณ์	เพื่อให้มีเส้นทางสำหรับ ประชาชนทั่วไปใช้ในการ สัญจรไป-มาสะดวก รวดเร็ว และปลอดภัย	ผิวจราจรกว้าง ๖.๐๐ เมตร ระยะทาง ๑๓๓ เมตร	-	-	๕๐๐,๐๐๐	ประชาชนทั่วไปมีเส้นทาง คมนาคมในการสัญจร ไป-มา สะดวก รวดเร็ว และปลอดภัย	กองแผนฯ
๓๐	ก่อสร้างถนนคสล. หมู่ที่ ๙ ต.วังท่าดี-ต.บ่อไทย อ.หนองไผ่ จ.เพชรบูรณ์	เพื่อให้มีเส้นทางสำหรับ ประชาชนทั่วไปใช้ในการ สัญจรไป-มาสะดวก รวดเร็ว และปลอดภัย	ผิวจราจรกว้าง ๖.๐๐ เมตร ระยะทาง ๘,๐๐๐ เมตร (ช่วงที่ ๑ ระยะทาง ๒๖๕ เมตร)	-	-	๑,๐๐๐,๐๐๐	ประชาชนทั่วไปมีเส้นทาง คมนาคมในการสัญจร ไป-มา สะดวก รวดเร็ว และปลอดภัย	กองแผนฯ
๓๑	ก่อสร้างถนนคสล.หรือลาดยาง หมู่ที่ ๔ ต.ยางงาม อ.หนองไผ่ - บ้านโป่งตาบ้ำ ต.ชนแดน อ.ชนแดน จ.เพชรบูรณ์	เพื่อให้มีเส้นทางสำหรับ ประชาชนทั่วไปใช้ในการ สัญจรไป-มาสะดวก รวดเร็ว และปลอดภัย	ผิวจราจรกว้าง ๖.๐๐ เมตร ระยะทาง ๑,๕๐๐ เมตร (ช่วงที่ ๑ ระยะทาง ๒๖๕ เมตร)	-	-	๑,๐๐๐,๐๐๐	ประชาชนทั่วไปมีเส้นทาง คมนาคมในการสัญจร ไป-มา สะดวก รวดเร็ว และปลอดภัย	กองแผนฯ
๓๒	ก่อสร้างถนนคสล.หมู่ที่ ๕ ต.ยางงาม อ.หนองไผ่ จ.เพชรบูรณ์	เพื่อให้มีเส้นทางสำหรับ ประชาชนทั่วไปใช้ในการ สัญจรไป-มาสะดวก รวดเร็ว และปลอดภัย	ผิวจราจรกว้าง ๖.๐๐ เมตร ระยะทาง ๒,๕๐๐ เมตร (ช่วงที่ ๑ ระยะทาง ๒๖๕ เมตร)	-	-	๑,๐๐๐,๐๐๐	ประชาชนทั่วไปมีเส้นทาง คมนาคมในการสัญจร ไป-มา สะดวก รวดเร็ว และปลอดภัย	กองแผนฯ

รายละเอียดโครงการพัฒนา
แผนพัฒนาสามปีองค์การบริหารส่วนจังหวัดเพชรบูรณ์ (พ.ศ. ๒๕๕๗ - ๒๕๕๙)

๑. ยุทธศาสตร์การพัฒนาด้านโครงสร้างพื้นฐาน

๑.๑ สนับสนุนก่อสร้างและปรับปรุงถนน สะพาน

ที่	โครงการ	วัตถุประสงค์	เป้าหมาย (ผลผลิตของโครงการ)	งบประมาณและที่มา			ผลลัพธ์ที่คาดว่าจะได้รับ	หน่วยงานที่รับผิดชอบ
				๒๕๕๗ (บาท)	๒๕๕๘ (บาท)	๒๕๕๙ (บาท)		
๓๓	ก่อสร้างถนนคสล.หมู่ที่ ๓-๑๐ ต.ยางงาม อ.หนองไผ่ จ.เพชรบูรณ์	เพื่อให้มีเส้นทางสำหรับประชาชนทั่วไปใช้ในการสัญจรไป-มาสะดวก รวดเร็ว และปลอดภัย	ผิวจราจรกว้าง ๖.๐๐ เมตร ระยะทาง ๒,๕๐๐ เมตร (ช่วงที่ ๑ ระยะทาง ๒๖๕ เมตร)	-	-	๑,๐๐๐,๐๐๐	ประชาชนทั่วไปมีเส้นทางคมนาคมในการสัญจรไป-มา สะดวก รวดเร็ว และปลอดภัย	กองแผนฯ
๓๔	ก่อสร้างถนนคสล.หมู่ที่ ๗ ต.ยางงาม อ.หนองไผ่-หมู่ที่ ๗ บ้านซับช้อย จ.เพชรบูรณ์	เพื่อให้มีเส้นทางสำหรับประชาชนทั่วไปใช้ในการสัญจรไป-มาสะดวก รวดเร็ว และปลอดภัย	ผิวจราจรกว้าง ๖.๐๐ เมตร ระยะทาง ๘,๐๐๐ เมตร (ช่วงที่ ๑ ระยะทาง ๒๖๕ เมตร)	-	-	๑,๐๐๐,๐๐๐	ประชาชนทั่วไปมีเส้นทางคมนาคมในการสัญจรไป-มา สะดวก รวดเร็ว และปลอดภัย	กองแผนฯ
๓๕	ก่อสร้างสะพานคสล.หมู่ที่ ๖ ต.ท่าดัวง อ.หนองไผ่ จ.เพชรบูรณ์	เพื่อให้มีเส้นทางสำหรับประชาชนทั่วไปใช้ในการสัญจรไป-มาสะดวก รวดเร็ว และปลอดภัย	ผิวจราจรกว้าง ๗.๐๐ เมตร ระยะทาง ๓๐ เมตร	-	-	๒,๖๐๐,๐๐๐	ประชาชนทั่วไปมีเส้นทางคมนาคมในการสัญจรไป-มา สะดวก รวดเร็ว และปลอดภัย	กองแผนฯ
๓๖	ก่อสร้างรางระบายน้ำ หมู่ที่ ๑-๕,๑๑ ต.บ้านโพน อ.หนองไผ่ จ.เพชรบูรณ์	เพื่อเป็นการระบายน้ำที่ท่วมขังบนถนน และป้องกันถนนชำรุดเสียหาย	ระยะทาง ๑,๐๐๐ เมตร	-	-	๕๐๐,๐๐๐	ทำให้การสัญจรไปมา มีความสะดวก รวดเร็ว มากขึ้น	กองแผนฯ

รายละเอียดโครงการพัฒนา
แผนพัฒนาสามปีองค์การบริหารส่วนจังหวัดเพชรบูรณ์ (พ.ศ. ๒๕๕๗ - ๒๕๕๙)

๑. ยุทธศาสตร์การพัฒนาด้านโครงสร้างพื้นฐาน

๑.๑ สนับสนุนก่อสร้างและปรับปรุงถนน สะพาน

ที่	โครงการ	วัตถุประสงค์	เป้าหมาย (ผลผลิตของโครงการ)	งบประมาณและที่มา			ผลลัพธ์ที่คาดว่าจะได้รับ	หน่วยงานที่รับผิดชอบ
				๒๕๕๗ (บาท)	๒๕๕๘ (บาท)	๒๕๕๙ (บาท)		
อำเภอบึงสามพัน								
๑	ก่อสร้างถนนคสล.บ้านหนองไผ่ หมู่ที่ ๑๐ ต.ศรีมงคล อ.บึงสามพัน จ.เพชรบูรณ์	เพื่อให้มีเส้นทางสำหรับประชาชนทั่วไปใช้ในการสัญจรไป-มาสะดวก รวดเร็ว และปลอดภัย	ผิวจราจรกว้าง ๖.๐๐ เมตร ระยะทาง ๓๙๖ เมตร	๑,๕๐๐,๐๐๐	-	-	ประชาชนทั่วไปมีเส้นทางคมนาคมในการสัญจรไป-มา สะดวก รวดเร็ว และปลอดภัย	กองแผนฯ
๒	ก่อสร้างถนนคสล.บ้านบ่อตาลึก หมู่ที่ ๑๐ ต.ซับไม้แดง อ.บึงสามพัน จ.เพชรบูรณ์	เพื่อให้มีเส้นทางสำหรับประชาชนทั่วไปใช้ในการสัญจรไป-มาสะดวก รวดเร็ว และปลอดภัย	ผิวจราจรกว้าง ๖.๐๐ เมตร ระยะทาง ๒๗๖ เมตร	๑,๐๐๐,๐๐๐	-	-	ประชาชนทั่วไปมีเส้นทางคมนาคมในการสัญจรไป-มา สะดวก รวดเร็ว และปลอดภัย	กองแผนฯ
๓	ปรับปรุงถนนลาดยางสายซับสมอทอด-ซับโอบ ต.ซับสมอทอด อ.บึงสามพัน จ.เพชรบูรณ์	เพื่อปรับปรุงเส้นทางคมนาคมให้มีสภาพดีขึ้น ประชาชนสัญจรไป-มา สะดวก รวดเร็ว ปลอดภัย	ผิวจราจรกว้าง ๖.๐๐ เมตร ระยะทาง ๘,๐๐๐ เมตร (ช่วงที่ ๑ ระยะทาง ๒๘๕ เมตร)	-	๑,๐๐๐,๐๐๐	-	ประชาชนทั่วไปมีเส้นทางคมนาคมในการสัญจรไป-มา สะดวก รวดเร็ว และปลอดภัย	กองแผนฯ
๔	ปรับปรุงถนนลาดยางระหว่างโรงเรียนบึงสามพัน-ถนนหมายเลข ๓๐๐๔ ต.ซับสมอทอด อ.บึงสามพัน จ.เพชรบูรณ์	เพื่อปรับปรุงเส้นทางคมนาคมให้มีสภาพดีขึ้น ประชาชนสัญจรไป-มา สะดวก รวดเร็ว ปลอดภัย	ผิวจราจรกว้าง ๖.๐๐ เมตร ระยะทาง ๘๐๐ เมตร (ช่วงที่ ๑ ระยะทาง ๒๘๕ เมตร)	-	๑,๐๐๐,๐๐๐	-	ประชาชนทั่วไปมีเส้นทางคมนาคมในการสัญจรไป-มา สะดวก รวดเร็ว และปลอดภัย	กองแผนฯ

รายละเอียดโครงการพัฒนา
แผนพัฒนาสามปีองค์การบริหารส่วนจังหวัดเพชรบูรณ์ (พ.ศ. ๒๕๕๗ - ๒๕๕๙)

๑. ยุทธศาสตร์การพัฒนาด้านโครงสร้างพื้นฐาน

๑.๑ สนับสนุนก่อสร้างและปรับปรุงถนน สะพาน

ที่	โครงการ	วัตถุประสงค์	เป้าหมาย (ผลผลิตของโครงการ)	งบประมาณและที่มา			ผลลัพธ์ที่คาดว่าจะได้รับ	หน่วยงานที่รับผิดชอบ
				๒๕๕๗ (บาท)	๒๕๕๘ (บาท)	๒๕๕๙ (บาท)		
๕	ก่อสร้างถนนลาดยางสายบึงสามพัน-บ้านทุ่งนางามระหว่างต.บึงสามพัน-ต.กันจ้อ อ.บึงสามพัน จ.เพชรบูรณ์	เพื่อให้มีเส้นทางสำหรับประชาชนทั่วไปใช้ในการสัญจรไป-มาสะดวก รวดเร็วและปลอดภัย	ผิวจราจรกว้าง ๖.๐๐ เมตร ระยะทาง ๕,๐๐๐ เมตร (ช่วงที่ ๑ ระยะทาง ๒๘๕ เมตร)	-	๑,๐๐๐,๐๐๐	-	ประชาชนทั่วไปมีเส้นทางคมนาคมในการสัญจรไป-มา สะดวก รวดเร็วและปลอดภัย	กองแผนฯ
๖	ก่อสร้างถนนลาดยางสายซับไผ่เราะ หมู่ที่ ๓ ต.ซับไม้แดง อ.บึงสามพัน - ต.ซับน้อย อ.วิเชียรบุรี จ.เพชรบูรณ์	เพื่อให้มีเส้นทางสำหรับประชาชนทั่วไปใช้ในการสัญจรไป-มาสะดวก รวดเร็วและปลอดภัย	ผิวจราจรกว้าง ๖.๐๐ เมตร ระยะทาง ๗,๐๐๐ เมตร (ช่วงที่ ๑ ระยะทาง ๒๘๕ เมตร)	-	๑,๐๐๐,๐๐๐	-	ประชาชนทั่วไปมีเส้นทางคมนาคมในการสัญจรไป-มา สะดวก รวดเร็วและปลอดภัย	กองแผนฯ
๗	ก่อสร้างถนนลาดยางสายซับบอน-เขาพลอง ต.สระแก้ว อ.บึงสามพัน จ.เพชรบูรณ์	เพื่อให้มีเส้นทางสำหรับประชาชนทั่วไปใช้ในการสัญจรไป-มาสะดวก รวดเร็วและปลอดภัย	ผิวจราจรกว้าง ๖.๐๐ เมตร ระยะทาง ๘,๕๐๐ เมตร (ช่วงที่ ๑ ระยะทาง ๒๘๕ เมตร)	-	๑,๐๐๐,๐๐๐	-	ประชาชนทั่วไปมีเส้นทางคมนาคมในการสัญจรไป-มา สะดวก รวดเร็วและปลอดภัย	กองแผนฯ
๘	ปรับปรุงถนนลาดยาง สายหมู่ที่ ๑- ต.ศรีมงคล-ต.วังพิถูล อ.บึงสามพัน จ.เพชรบูรณ์	เพื่อปรับปรุงเส้นทางคมนาคมให้มีสภาพดีขึ้น ประชาชนสัญจรไป-มา สะดวก รวดเร็ว ปลอดภัย	ผิวจราจรกว้าง ๘.๐๐ เมตร ระยะทาง ๓,๐๐๐ เมตร (ช่วงที่ ๑ ระยะทาง ๒๘๕ เมตร)	-	๑,๐๐๐,๐๐๐	-	ประชาชนทั่วไปมีเส้นทางคมนาคมในการสัญจรไป-มา สะดวก รวดเร็วและปลอดภัย	กองแผนฯ

รายละเอียดโครงการพัฒนา
แผนพัฒนาสามปีองค์การบริหารส่วนจังหวัดเพชรบูรณ์ (พ.ศ. ๒๕๕๗ - ๒๕๕๙)

๑. ยุทธศาสตร์การพัฒนาด้านโครงสร้างพื้นฐาน

๑.๑ สนับสนุนก่อสร้างและปรับปรุงถนน สะพาน

ที่	โครงการ	วัตถุประสงค์	เป้าหมาย (ผลผลิตของโครงการ)	งบประมาณและที่มา			ผลลัพธ์ที่คาดว่าจะได้รับ	หน่วยงานที่รับผิดชอบ
				๒๕๕๗ (บาท)	๒๕๕๘ (บาท)	๒๕๕๙ (บาท)		
๙	ก่อสร้างถนนลาดยาง สายวังปลา หมู่ที่ ๑๑-บ้านทรายทอง หมู่ที่ ๑๖ ต.พญาวัง อ.บึงสามพันจ.เพชรบูรณ์	เพื่อให้มีเส้นทางสำหรับประชาชนทั่วไปใช้ในการสัญจรไป-มาสะดวก รวดเร็ว และปลอดภัย	ผิวจราจรกว้าง ๖.๐๐ เมตร ระยะทาง ๓,๐๐๐ เมตร (ช่วงที่ ๑ ระยะทาง ๒๘๕ เมตร)	-	-	๑,๐๐๐,๐๐๐	ประชาชนทั่วไปมีเส้นทางคมนาคมในการสัญจรไป-มา สะดวก รวดเร็ว และปลอดภัย	กองแผนฯ
๑๐	ก่อสร้างถนนลาดยาง หมู่ที่ ๑๐ บ้านหนองทรายกลอย ต.วังพิงกุล-ต.ศรีมิ่งคล อ.บึงสามพันจ.เพชรบูรณ์	เพื่อให้มีเส้นทางสำหรับประชาชนทั่วไปใช้ในการสัญจรไป-มาสะดวก รวดเร็ว และปลอดภัย	ผิวจราจรกว้าง ๖.๐๐ เมตร ระยะทาง ๑๓,๐๐๐ เมตร (ช่วงที่ ๑ ระยะทาง ๒๘๕ เมตร)	-	-	๑,๐๐๐,๐๐๐	ประชาชนทั่วไปมีเส้นทางคมนาคมในการสัญจรไป-มา สะดวก รวดเร็ว และปลอดภัย	กองแผนฯ
๑๑	ก่อสร้างถนนลาดยาง หมู่ที่ ๑๐ บ้านหนองทรายกลอย ต.วังพิงกุล-บ้านซับโอบ ต.ซับไม้แดง อ.บึงสามพัน จ.เพชรบูรณ์	เพื่อให้มีเส้นทางสำหรับประชาชนทั่วไปใช้ในการสัญจรไป-มาสะดวก รวดเร็ว และปลอดภัย	ผิวจราจรกว้าง ๖.๐๐ เมตร ระยะทาง ๑๒,๐๐๐ เมตร (ช่วงที่ ๑ ระยะทาง ๒๘๕ เมตร)	-	-	๑,๐๐๐,๐๐๐	ประชาชนทั่วไปมีเส้นทางคมนาคมในการสัญจรไป-มา สะดวก รวดเร็ว และปลอดภัย	กองแผนฯ
๑๒	ก่อสร้างถนนคสล.สายบ้านศรีมิ่งคล ต.ศรีมิ่งคล-ต.พญาวัง อ.บึงสามพัน จ.เพชรบูรณ์	เพื่อให้มีเส้นทางสำหรับประชาชนทั่วไปใช้ในการสัญจรไป-มาสะดวก รวดเร็ว และปลอดภัย	ผิวจราจรกว้าง ๖.๐๐ เมตร ระยะทาง ๔,๐๐๐ เมตร (ช่วงที่ ๑ ระยะทาง ๒๖๕ เมตร)	-	-	๑,๐๐๐,๐๐๐	ประชาชนทั่วไปมีเส้นทางคมนาคมในการสัญจรไป-มา สะดวก รวดเร็ว และปลอดภัย	กองแผนฯ

รายละเอียดโครงการพัฒนา
แผนพัฒนาสามปีองค์การบริหารส่วนจังหวัดเพชรบูรณ์ (พ.ศ. ๒๕๕๗ - ๒๕๕๙)

๑. ยุทธศาสตร์การพัฒนาด้านโครงสร้างพื้นฐาน

๑.๑ สนับสนุนก่อสร้างและปรับปรุงถนน สะพาน

ที่	โครงการ	วัตถุประสงค์	เป้าหมาย (ผลผลิตของโครงการ)	งบประมาณและที่มา			ผลลัพธ์ที่คาดว่าจะได้รับ	หน่วยงานที่รับผิดชอบ
				๒๕๕๗ (บาท)	๒๕๕๘ (บาท)	๒๕๕๙ (บาท)		
๑๓	ก่อสร้างถนนคสล.หมู่ที่ ๒,๓,๘ ต.สระแก้ว อ.บึงสามพัน จ.เพชรบูรณ์	เพื่อให้มีเส้นทางสำหรับประชาชนทั่วไปใช้ในการสัญจรไป-มาสะดวก รวดเร็ว และปลอดภัย	ผิวจราจรกว้าง ๖.๐๐ เมตร ระยะทางรวม ๑,๖๐๐ เมตร (ช่วงที่ ๑ ระยะทาง ๒๖๕ เมตร)	-	-	๑,๐๐๐,๐๐๐	ประชาชนทั่วไปมีเส้นทางคมนาคมในการสัญจรไป-มา สะดวก รวดเร็ว และปลอดภัย	กองแผนฯ
๑๔	ก่อสร้างถนนคสล.สายเขาพลวง-บ้านกลาง หมู่ที่ ๖ ต.สระแก้ว อ.บึงสามพัน จ.เพชรบูรณ์	เพื่อให้มีเส้นทางสำหรับประชาชนทั่วไปใช้ในการสัญจรไป-มาสะดวก รวดเร็ว และปลอดภัย	ผิวจราจรกว้าง ๖.๐๐ เมตร ระยะทาง ๓๐๐ เมตร	-	-	๑,๐๐๐,๐๐๐	ประชาชนทั่วไปมีเส้นทางคมนาคมในการสัญจรไป-มา สะดวก รวดเร็ว และปลอดภัย	กองแผนฯ
๑๕	ก่อสร้างถนนคสล.สายพญาวิ้ง หมู่ที่ ๑ ต.พญาวิ้ง- บ้านยางสาว หมู่ที่ ๑๐ ต.ศรีมงคล อ.บึงสามพัน จ.เพชรบูรณ์	เพื่อให้มีเส้นทางสำหรับประชาชนทั่วไปใช้ในการสัญจรไป-มาสะดวก รวดเร็ว และปลอดภัย	ผิวจราจรกว้าง ๖.๐๐ เมตร ระยะทาง ๖,๐๐๐ เมตร (ช่วงที่ ๑ ระยะทาง ๒๖๕ เมตร)	-	-	๑,๐๐๐,๐๐๐	ประชาชนทั่วไปมีเส้นทางคมนาคมในการสัญจรไป-มา สะดวก รวดเร็ว และปลอดภัย	กองแผนฯ
๑๖	ก่อสร้างถนนคสล.สายบ้านชนแดน หมู่ที่ ๑๕ บ้านชนแดน ต.พญาวิ้ง- บ้านซับเจริญ หมู่ที่ ๗ ต.ศรีมงคล อ.บึงสามพัน จ.เพชรบูรณ์	เพื่อให้มีเส้นทางสำหรับประชาชนทั่วไปใช้ในการสัญจรไป-มาสะดวก รวดเร็ว และปลอดภัย	ผิวจราจรกว้าง ๖.๐๐ เมตร ระยะทาง ๓,๐๐๐ เมตร (ช่วงที่ ๑ ระยะทาง ๒๖๕ เมตร)	-	-	๑,๐๐๐,๐๐๐	ประชาชนทั่วไปมีเส้นทางคมนาคมในการสัญจรไป-มา สะดวก รวดเร็ว และปลอดภัย	กองแผนฯ

รายละเอียดโครงการพัฒนา
แผนพัฒนาสามปีองค์การบริหารส่วนจังหวัดเพชรบูรณ์ (พ.ศ. ๒๕๕๗ - ๒๕๕๙)

๑. ยุทธศาสตร์การพัฒนาด้านโครงสร้างพื้นฐาน

๑.๑ สนับสนุนก่อสร้างและปรับปรุงถนน สะพาน

ที่	โครงการ	วัตถุประสงค์	เป้าหมาย (ผลผลิตของโครงการ)	งบประมาณและที่มา			ผลลัพธ์ที่คาดว่าจะได้รับ	หน่วยงานที่รับผิดชอบ
				๒๕๕๗ (บาท)	๒๕๕๘ (บาท)	๒๕๕๙ (บาท)		
๑๗	ก่อสร้างถนนคสล.บ้านหินดาด หมู่ที่ ๖ ต.ชัยสมอทอด อ.บึงสามพัน จ.เพชรบูรณ์	เพื่อให้มีเส้นทางสำหรับประชาชนทั่วไปใช้ในการสัญจรไป-มาสะดวก รวดเร็ว และปลอดภัย	ผิวจราจรกว้าง ๖.๐๐ เมตร ระยะทาง ๒๖๕ เมตร	-	-	๑,๐๐๐,๐๐๐	ประชาชนทั่วไปมีเส้นทางคมนาคมในการสัญจรไป-มา สะดวก รวดเร็ว และปลอดภัย	กองแผนฯ
๑๘	ก่อสร้างถนนคสล.หมู่ที่ ๘ บ้านชัยตะเคียน ต.พญาวัง อ.บึงสามพัน-บ้านคลองบน ต.ลาดแค อ.ชนแดน จ.เพชรบูรณ์	เพื่อให้มีเส้นทางสำหรับประชาชนทั่วไปใช้ในการสัญจรไป-มาสะดวก รวดเร็ว และปลอดภัย	ผิวจราจรกว้าง ๖.๐๐ เมตร ระยะทาง ๑,๐๐๐ เมตร (ช่วงที่ ๑ ระยะทาง ๒๖๕ เมตร)	-	-	๑,๐๐๐,๐๐๐	ประชาชนทั่วไปมีเส้นทางคมนาคมในการสัญจรไป-มา สะดวก รวดเร็ว และปลอดภัย	กองแผนฯ
๑๙	ก่อสร้างสะพานข้ามคลองปล้น ต.ชัยสมอทอด อ.บึงสามพัน จ.เพชรบูรณ์	เพื่อให้มีเส้นทางสำหรับประชาชนทั่วไปใช้ในการสัญจรไป-มาสะดวก รวดเร็ว และปลอดภัย	ผิวจราจรกว้าง ๗.๐๐ เมตร ระยะทาง ๓๐ เมตร	-	-	๑,๐๐๐,๐๐๐	ประชาชนทั่วไปมีเส้นทางคมนาคมในการสัญจรไป-มา สะดวก รวดเร็ว และปลอดภัย	กองแผนฯ
๒๐	ก่อสร้างท่อคอนกรีตบดคอนกรีต ถนนสายหนองชุมแสง-อู่เรือ หมู่ที่ ๙ ต.หนองแวง อ.บึงสามพัน จ.เพชรบูรณ์	เพื่อเป็นการระบายน้ำของถนน และป้องกันถนนชำรุดเสียหาย	ขนาดกว้าง ๔.๐๐ เมตร ยาว ๖.๐๐ เมตร สูง ๒.๕๐ เมตร	-	-	๕๐๐,๐๐๐	เส้นทางในการคมนาคมคงสภาพดี มีน้คงแข็งแรง	กองแผนฯ

รายละเอียดโครงการพัฒนา
แผนพัฒนาสามปีองค์การบริหารส่วนจังหวัดเพชรบูรณ์ (พ.ศ. ๒๕๕๗ - ๒๕๕๙)

๑. ยุทธศาสตร์การพัฒนาด้านโครงสร้างพื้นฐาน

๑.๑ สนับสนุนก่อสร้างและปรับปรุงถนน สะพาน

ที่	โครงการ	วัตถุประสงค์	เป้าหมาย (ผลผลิตของโครงการ)	งบประมาณและที่มา			ผลลัพธ์ที่คาดว่าจะได้รับ	หน่วยงานที่รับผิดชอบ
				๒๕๕๗ (บาท)	๒๕๕๘ (บาท)	๒๕๕๙ (บาท)		
อำเภอวิเชียรบุรี								
๑	ก่อสร้างถนนคสล.บ้านวังชะอม หมู่ที่ ๑๐ ต.พุดเตย อ.วิเชียรบุรี จ.เพชรบูรณ์	เพื่อให้มีเส้นทางสำหรับประชาชนทั่วไปใช้ในการสัญจรไป-มาสะดวก รวดเร็ว และปลอดภัย	ผิวจราจรกว้าง ๖.๐๐ เมตร ระยะทาง ๒๖๔ เมตร	๑,๐๐๐,๐๐๐	-	-	ประชาชนทั่วไปมีเส้นทางคมนาคมในการสัญจรไป-มา สะดวก รวดเร็ว และปลอดภัย	กองแผนฯ
๒	ก่อสร้างถนนคสล.บ้านซับรุ่งเจริญ หมู่ที่ ๗-บ้านซับโศก หมู่ที่ ๒ ต.ซับน้อย อ.วิเชียรบุรี จ.เพชรบูรณ์	เพื่อให้มีเส้นทางสำหรับประชาชนทั่วไปใช้ในการสัญจรไป-มาสะดวก รวดเร็ว และปลอดภัย	ผิวจราจรกว้าง ๖.๐๐ เมตร ระยะทาง ๘๐๔ เมตร	๒,๘๐๐,๐๐๐	-	-	ประชาชนทั่วไปมีเส้นทางคมนาคมในการสัญจรไป-มา สะดวก รวดเร็ว และปลอดภัย	กองแผนฯ
๓	ปรับปรุงถนนคสล.บ้านทำน้ำ หมู่ที่ ๑๓ ต.ท่าโรง อ.วิเชียรบุรี จ.เพชรบูรณ์	เพื่อปรับปรุงเส้นทางคมนาคมให้มีสภาพดีขึ้น ประชาชนสัญจรไป-มา สะดวก รวดเร็ว ปลอดภัย	ผิวจราจรกว้าง ๖.๐๐ เมตร ระยะทาง ๘๐ เมตร พร้อมขยายท่อเหลี่ยมและส่วนประกอบ	๑,๐๐๐,๐๐๐	-	-	ประชาชนทั่วไปมีเส้นทางคมนาคมในการสัญจรไป-มา สะดวก รวดเร็ว และปลอดภัย	กองแผนฯ
๔	ก่อสร้างถนนคสล.บ้านซับปางช้าง หมู่ที่ ๕-หมู่ที่ ๘ บ้านคลองทราย ต.ซับน้อย อ.วิเชียรบุรี จ.เพชรบูรณ์	เพื่อให้มีเส้นทางสำหรับประชาชนทั่วไปใช้ในการสัญจรไป-มาสะดวก รวดเร็ว และปลอดภัย	ผิวจราจรกว้าง ๖.๐๐ เมตร ระยะทาง ๕,๔๐๐ เมตร	-	๑๖,๖๙๐,๐๐๐	-	ประชาชนทั่วไปมีเส้นทางคมนาคมในการสัญจรไป-มา สะดวก รวดเร็ว และปลอดภัย	กองแผนฯ

รายละเอียดโครงการพัฒนา
แผนพัฒนาสามปีองค์การบริหารส่วนจังหวัดเพชรบูรณ์ (พ.ศ. ๒๕๕๗ - ๒๕๕๙)

๑. ยุทธศาสตร์การพัฒนาด้านโครงสร้างพื้นฐาน

๑.๑ สนับสนุนก่อสร้างและปรับปรุงถนน สะพาน

ที่	โครงการ	วัตถุประสงค์	เป้าหมาย (ผลผลิตของโครงการ)	งบประมาณและที่มา			ผลลัพธ์ที่คาดว่าจะได้รับ	หน่วยงานที่รับผิดชอบ
				๒๕๕๗ (บาท)	๒๕๕๘ (บาท)	๒๕๕๙ (บาท)		
๕	ก่อสร้างถนนลาดยาง บ้านยางจำ หมู่ที่ ๑๒-บ้านคลองยาง หมู่ที่ ๓ ต.ภูน้ำหยด อ.วิเชียรบุรี จ.เพชรบูรณ์	เพื่อให้มีเส้นทางสำหรับประชาชนทั่วไปใช้ในการสัญจรไป-มาสะดวก รวดเร็ว และปลอดภัย	ผิวจราจรกว้าง ๖.๐๐ เมตร ระยะทาง ๔,๕๐๐ เมตร (ช่วงที่ ๑ ระยะทาง ๒๘๕ เมตร)	-	๑,๐๐๐,๐๐๐	-	ประชาชนทั่วไปมีเส้นทางคมนาคมในการสัญจรไป-มา สะดวก รวดเร็ว และปลอดภัย	กองแผนฯ
๖	ก่อสร้างถนนลาดยาง บ้านวังลึก หมู่ที่ ๑๕-บ้านพระที่นั่ง ต.ภูน้ำหยด อ.วิเชียรบุรี จ.เพชรบูรณ์	เพื่อให้มีเส้นทางสำหรับประชาชนทั่วไปใช้ในการสัญจรไป-มาสะดวก รวดเร็ว และปลอดภัย	ผิวจราจรกว้าง ๖.๐๐ เมตร ระยะทาง ๕,๕๐๐ เมตร (ช่วงที่ ๑ ระยะทาง ๒๘๕ เมตร)	-	๑,๐๐๐,๐๐๐	-	ประชาชนทั่วไปมีเส้นทางคมนาคมในการสัญจรไป-มา สะดวก รวดเร็ว และปลอดภัย	กองแผนฯ
๗	ก่อสร้างถนนลาดยาง สายบ้านใหม่ หมู่ที่ ๑๒-บ้านหินสามบ่อ หมู่ที่ ๑๓ ต.ภูน้ำหยด อ.วิเชียรบุรี จ.เพชรบูรณ์	เพื่อให้มีเส้นทางสำหรับประชาชนทั่วไปใช้ในการสัญจรไป-มาสะดวก รวดเร็ว และปลอดภัย	ผิวจราจรกว้าง ๖.๐๐ เมตร ระยะทาง ๓,๕๐๐ เมตร (ช่วงที่ ๑ ระยะทาง ๒๘๕ เมตร)	-	๑,๐๐๐,๐๐๐	-	ประชาชนทั่วไปมีเส้นทางคมนาคมในการสัญจรไป-มา สะดวก รวดเร็ว และปลอดภัย	กองแผนฯ
๘	ก่อสร้างถนนลาดยางสายภูน้ำหยด-หมู่ที่ ๑๐ บ้านกลุ่มชัยนาท ต.ภูน้ำหยด อ.วิเชียรบุรี จ.เพชรบูรณ์	เพื่อให้มีเส้นทางสำหรับประชาชนทั่วไปใช้ในการสัญจรไป-มาสะดวก รวดเร็ว และปลอดภัย	ผิวจราจรกว้าง ๖.๐๐ เมตร ระยะทาง ๔,๐๐๐ เมตร (ช่วงที่ ๑ ระยะทาง ๒๘๕ เมตร)	-	๑,๐๐๐,๐๐๐	-	ประชาชนทั่วไปมีเส้นทางคมนาคมในการสัญจรไป-มา สะดวก รวดเร็ว และปลอดภัย	กองแผนฯ

รายละเอียดโครงการพัฒนา
แผนพัฒนาสามปีองค์การบริหารส่วนจังหวัดเพชรบูรณ์ (พ.ศ. ๒๕๕๗ - ๒๕๕๙)

๑. ยุทธศาสตร์การพัฒนาด้านโครงสร้างพื้นฐาน

๑.๑ สนับสนุนก่อสร้างและปรับปรุงถนน สะพาน

ที่	โครงการ	วัตถุประสงค์	เป้าหมาย (ผลผลิตของโครงการ)	งบประมาณและที่มา			ผลลัพธ์ที่คาดว่าจะได้รับ	หน่วยงานที่รับผิดชอบ
				๒๕๕๗ (บาท)	๒๕๕๘ (บาท)	๒๕๕๙ (บาท)		
๙	ก่อสร้างถนนลาดยาง หมู่ที่ ๗-๙ ต.ซับน้อย-ต.ภูน้ำหยด อ.วิเชียรบุรี จ.เพชรบูรณ์	เพื่อให้มีเส้นทางสำหรับประชาชนทั่วไปใช้ในการสัญจรไป-มาสะดวก รวดเร็ว และปลอดภัย	ผิวจราจรกว้าง ๖.๐๐ เมตร ระยะทาง ๑๐,๐๐๐ เมตร (ช่วงที่ ๑ ระยะทาง ๒๘๕ เมตร)	-	๑,๐๐๐,๐๐๐	-	ประชาชนทั่วไปมีเส้นทางคมนาคมในการสัญจรไป-มา สะดวก รวดเร็ว และปลอดภัย	กองแผนฯ
๑๐	ก่อสร้าง/ซ่อมแซมถนนลาดยาง สายพุดเตย-ซับน้อย อ.วิเชียรบุรี จ.เพชรบูรณ์	เพื่อให้มีเส้นทางสำหรับประชาชนทั่วไปใช้ในการสัญจรไป-มาสะดวก รวดเร็ว และปลอดภัย	ผิวจราจรกว้าง ๖.๐๐ เมตร ระยะทาง ๒๑,๐๐๐ เมตร (ช่วงที่ ๑ ระยะทาง ๒๘๕ เมตร)	-	๑,๐๐๐,๐๐๐	-	ประชาชนทั่วไปมีเส้นทางคมนาคมในการสัญจรไป-มา สะดวก รวดเร็ว และปลอดภัย	กองแผนฯ
๑๑	ก่อสร้างถนนลาดยาง สายบ้านนาไร่เดียว-บึงกระจับ ต.บึงกระจับ อ.วิเชียรบุรี จ.เพชรบูรณ์	เพื่อให้มีเส้นทางสำหรับประชาชนทั่วไปใช้ในการสัญจรไป-มาสะดวก รวดเร็ว และปลอดภัย	ผิวจราจรกว้าง ๖.๐๐ เมตร ระยะทาง ๒๘๕ เมตร	-	๑,๐๐๐,๐๐๐	-	ประชาชนทั่วไปมีเส้นทางคมนาคมในการสัญจรไป-มา สะดวก รวดเร็ว และปลอดภัย	กองแผนฯ
๑๒	ก่อสร้างถนนลาดยาง สายหมู่ที่ ๙ บ้านสันติสุข-หมู่ที่ ๑ บ้านน้ำร้อน ต.น้ำร้อน อ.วิเชียรบุรี จ.เพชรบูรณ์	เพื่อให้มีเส้นทางสำหรับประชาชนทั่วไปใช้ในการสัญจรไป-มาสะดวก รวดเร็ว และปลอดภัย	ผิวจราจรกว้าง ๖.๐๐ เมตร ระยะทาง ๖,๐๐๐ เมตร (ช่วงที่ ๑ ระยะทาง ๒๘๕ เมตร)	-	๑,๐๐๐,๐๐๐	-	ประชาชนทั่วไปมีเส้นทางคมนาคมในการสัญจรไป-มา สะดวก รวดเร็ว และปลอดภัย	กองแผนฯ

รายละเอียดโครงการพัฒนา
แผนพัฒนาสามปีองค์การบริหารส่วนจังหวัดเพชรบูรณ์ (พ.ศ. ๒๕๕๗ - ๒๕๕๙)

๑. ยุทธศาสตร์การพัฒนาด้านโครงสร้างพื้นฐาน

๑.๑ สนับสนุนก่อสร้างและปรับปรุงถนน สะพาน

ที่	โครงการ	วัตถุประสงค์	เป้าหมาย (ผลผลิตของโครงการ)	งบประมาณและที่มา			ผลลัพธ์ที่คาดว่าจะได้รับ	หน่วยงานที่รับผิดชอบ
				๒๕๕๗ (บาท)	๒๕๕๘ (บาท)	๒๕๕๙ (บาท)		
๑๓	ก่อสร้างถนนลาดยาง สายหมู่ที่ ๑ บ้านน้ำร้อน-ถ้ำมงคลชัย ต.น้ำร้อน อ.วิเชียรบุรี จ.เพชรบูรณ์	เพื่อให้มีเส้นทางสำหรับประชาชนทั่วไปใช้ในการสัญจรไป-มาสะดวก รวดเร็ว และปลอดภัย	ผิวจราจรกว้าง ๖.๐๐ เมตร ระยะทาง ๑๐,๐๐๐ เมตร (ช่วงที่ ๑ ระยะทาง ๒๘๕ เมตร)	-	๑,๐๐๐,๐๐๐	-	ประชาชนทั่วไปมีเส้นทางคมนาคมในการสัญจรไป-มา สะดวก รวดเร็ว และปลอดภัย	กองแผนฯ
๑๔	ก่อสร้างถนนลาดยางสายหมู่ที่ ๕,๖ ต.ซับน้อย อ.วิเชียรบุรี-ต.ซับไม้แดง อ.บึงสามพัน จ.เพชรบูรณ์	เพื่อให้มีเส้นทางสำหรับประชาชนทั่วไปใช้ในการสัญจรไป-มาสะดวก รวดเร็ว และปลอดภัย	ผิวจราจรกว้าง ๖.๐๐ เมตร ระยะทาง ๗,๐๐๐ เมตร (ช่วงที่ ๑ ระยะทาง ๒๘๕ เมตร)	-	๑,๐๐๐,๐๐๐	-	ประชาชนทั่วไปมีเส้นทางคมนาคมในการสัญจรไป-มา สะดวก รวดเร็ว และปลอดภัย	กองแผนฯ
๑๕	ก่อสร้างถนนลาดยางสายหมู่ที่ ๑๒ ต.ซับน้อย อ.วิเชียรบุรี จ.เพชรบูรณ์-ต.นาขนม อ.ไพศาลี จ.นครสวรรค์	เพื่อให้มีเส้นทางสำหรับประชาชนทั่วไปใช้ในการสัญจรไป-มาสะดวก รวดเร็ว และปลอดภัย	ผิวจราจรกว้าง ๖.๐๐ เมตร ระยะทาง ๕,๐๐๐ เมตร (ช่วงที่ ๑ ระยะทาง ๒๘๕ เมตร)	-	๑,๐๐๐,๐๐๐	-	ประชาชนทั่วไปมีเส้นทางคมนาคมในการสัญจรไป-มา สะดวก รวดเร็ว และปลอดภัย	กองแผนฯ
๑๖	ก่อสร้างถนนลาดยางสายหมู่ที่ ๔ ต.ซับน้อย อ.วิเชียรบุรี-ต.วังพิรุณ อ.บึงสามพัน จ.เพชรบูรณ์	เพื่อให้มีเส้นทางสำหรับประชาชนทั่วไปใช้ในการสัญจรไป-มาสะดวก รวดเร็ว และปลอดภัย	ผิวจราจรกว้าง ๖.๐๐ เมตร ระยะทาง ๘,๐๐๐ เมตร (ช่วงที่ ๑ ระยะทาง ๒๘๕ เมตร)	-	๑,๐๐๐,๐๐๐	-	ประชาชนทั่วไปมีเส้นทางคมนาคมในการสัญจรไป-มา สะดวก รวดเร็ว และปลอดภัย	กองแผนฯ

รายละเอียดโครงการพัฒนา
แผนพัฒนาสามปีองค์การบริหารส่วนจังหวัดเพชรบูรณ์ (พ.ศ. ๒๕๕๗ - ๒๕๕๙)

๑. ยุทธศาสตร์การพัฒนาด้านโครงสร้างพื้นฐาน

๑.๑ สนับสนุนก่อสร้างและปรับปรุงถนน สะพาน

ที่	โครงการ	วัตถุประสงค์	เป้าหมาย (ผลผลิตของโครงการ)	งบประมาณและที่มา			ผลลัพธ์ที่คาดว่าจะได้รับ	หน่วยงานที่รับผิดชอบ
				๒๕๕๗ (บาท)	๒๕๕๘ (บาท)	๒๕๕๙ (บาท)		
๑๗	ก่อสร้างถนนลาดยางสายหมู่ที่ ๖ บ้านหนองจอก ต.ชัยสมบูรณ์ อ.วิเชียรบุรี จ.เพชรบูรณ์	เพื่อให้มีเส้นทางสำหรับประชาชนทั่วไปใช้ในการสัญจรไป-มาสะดวก รวดเร็ว และปลอดภัย	ผิวจราจรกว้าง ๖.๐๐ เมตร ระยะทาง ๕,๐๐๐ เมตร (ช่วงที่ ๑ ระยะทาง ๒๘๕ เมตร)	-	-	๑,๐๐๐,๐๐๐	ประชาชนทั่วไปมีเส้นทางคมนาคมในการสัญจรไป-มา สะดวก รวดเร็ว และปลอดภัย	กองแผนฯ
๑๘	ก่อสร้างถนนลาดยาง หมู่ที่ ๑ ต.น้ำร้อน-หมู่ที่ ๒ ต.ยางสาว อ.วิเชียรบุรี จ.เพชรบูรณ์	เพื่อให้มีเส้นทางสำหรับประชาชนทั่วไปใช้ในการสัญจรไป-มาสะดวก รวดเร็ว และปลอดภัย	ผิวจราจรกว้าง ๖.๐๐ เมตร ระยะทาง ๑,๐๐๐ เมตร (ช่วงที่ ๑ ระยะทาง ๒๘๕ เมตร)	-	-	๑,๐๐๐,๐๐๐	ประชาชนทั่วไปมีเส้นทางคมนาคมในการสัญจรไป-มา สะดวก รวดเร็ว และปลอดภัย	กองแผนฯ
๑๙	ก่อสร้างถนนลาดยางสายหนองกระทุ่ม-วังษ์ทอง หมู่ที่ ๙ บ้านหนองกระทุ่ม ต.พุขาม อ.วิเชียรบุรี จ.เพชรบูรณ์	เพื่อให้มีเส้นทางสำหรับประชาชนทั่วไปใช้ในการสัญจรไป-มาสะดวก รวดเร็ว และปลอดภัย	ผิวจราจรกว้าง ๖.๐๐ เมตร ระยะทาง ๒,๐๐๐ เมตร (ช่วงที่ ๑ ระยะทาง ๒๘๕ เมตร)	-	-	๑,๐๐๐,๐๐๐	ประชาชนทั่วไปมีเส้นทางคมนาคมในการสัญจรไป-มา สะดวก รวดเร็ว และปลอดภัย	กองแผนฯ
๒๐	ก่อสร้างถนนคสล.บ้านยางตอ หมู่ที่ ๔ ต.วังใหญ่ อ.วิเชียรบุรี จ.เพชรบูรณ์	เพื่อให้มีเส้นทางสำหรับประชาชนทั่วไปใช้ในการสัญจรไป-มาสะดวก รวดเร็ว และปลอดภัย	ผิวจราจรกว้าง ๖.๐๐ เมตร ระยะทาง ๑,๓๐๐ เมตร (ช่วงที่ ๑ ระยะทาง ๒๖๕ เมตร)	-	-	๑,๐๐๐,๐๐๐	ประชาชนทั่วไปมีเส้นทางคมนาคมในการสัญจรไป-มา สะดวก รวดเร็ว และปลอดภัย	กองแผนฯ

รายละเอียดโครงการพัฒนา
แผนพัฒนาสามปีองค์การบริหารส่วนจังหวัดเพชรบูรณ์ (พ.ศ. ๒๕๕๗ - ๒๕๕๙)

๑. ยุทธศาสตร์การพัฒนาด้านโครงสร้างพื้นฐาน

๑.๑ สนับสนุนก่อสร้างและปรับปรุงถนน สะพาน

ที่	โครงการ	วัตถุประสงค์	เป้าหมาย (ผลผลิตของโครงการ)	งบประมาณและที่มา			ผลลัพธ์ที่คาดว่าจะได้รับ	หน่วยงานที่รับผิดชอบ
				๒๕๕๗ (บาท)	๒๕๕๘ (บาท)	๒๕๕๙ (บาท)		
๒๑	ปรับปรุงถนนลาดยาง สายพุกาม-รวมทรัพย์ หมู่ที่ ๔ ต.พุกาม อ.วิเชียรบุรี จ.เพชรบูรณ์	เพื่อปรับปรุงเส้นทางคมนาคมให้มีสภาพดีขึ้น ประชาชนสัญจรไป-มา สะดวก รวดเร็ว ปลอดภัย	ผิวจราจรกว้าง ๖.๐๐ เมตร ระยะทาง ๒๘๕ เมตร	-	-	๑,๐๐๐,๐๐๐	ประชาชนทั่วไปมีเส้นทางคมนาคมในการสัญจรไป-มา สะดวก รวดเร็ว และปลอดภัย	กองแผนฯ
๒๒	ปรับปรุงถนนลาดยาง บ้านเขาสูง หมู่ที่ ๔ ต.ยางสาว-บ้านวังน้ำเย็น ต.น้ำร้อน อ.วิเชียรบุรี จ.เพชรบูรณ์	เพื่อปรับปรุงเส้นทางคมนาคมให้มีสภาพดีขึ้น ประชาชนสัญจรไป-มา สะดวก รวดเร็ว ปลอดภัย	ผิวจราจรกว้าง ๖.๐๐ เมตร ระยะทาง ๗,๐๐๐ เมตร (ช่วงที่ ๑ ระยะทาง ๒๘๕ เมตร)	-	-	๑,๐๐๐,๐๐๐	ประชาชนทั่วไปมีเส้นทางคมนาคมในการสัญจรไป-มา สะดวก รวดเร็ว และปลอดภัย	กองแผนฯ
๒๓	ปรับปรุงถนนลาดยาง หมู่ที่ ๑๒-หมู่ที่ ๑๓ บ้านน้ำเตือด ต.โคกปรัง อ.วิเชียรบุรี จ.เพชรบูรณ์	เพื่อปรับปรุงเส้นทางคมนาคมให้มีสภาพดีขึ้น ประชาชนสัญจรไป-มา สะดวก รวดเร็ว ปลอดภัย	ผิวจราจรกว้าง ๖.๐๐ เมตร ระยะทาง ๗,๐๐๐ เมตร (ช่วงที่ ๑ ระยะทาง ๒๘๕ เมตร)	-	-	๑,๐๐๐,๐๐๐	ประชาชนทั่วไปมีเส้นทางคมนาคมในการสัญจรไป-มา สะดวก รวดเร็ว และปลอดภัย	กองแผนฯ
๒๔	ก่อสร้างถนนคสล.สายหมู่ที่ ๑,๕ บ้านพุกาม-หมู่ที่ ๒ บ้านลำกระทิง ต.พุกาม อ.วิเชียรบุรี จ.เพชรบูรณ์	เพื่อให้มีเส้นทางสำหรับประชาชนทั่วไปใช้ในการสัญจรไป-มาสะดวก รวดเร็ว และปลอดภัย	ผิวจราจรกว้าง ๖.๐๐ เมตร ระยะทาง ๕,๕๐๐ เมตร (ช่วงที่ ๑ ระยะทาง ๒๖๕ เมตร)	-	-	๑,๐๐๐,๐๐๐	ประชาชนทั่วไปมีเส้นทางคมนาคมในการสัญจรไป-มา สะดวก รวดเร็ว และปลอดภัย	กองแผนฯ

รายละเอียดโครงการพัฒนา
แผนพัฒนาสามปีองค์การบริหารส่วนจังหวัดเพชรบูรณ์ (พ.ศ. ๒๕๕๗ - ๒๕๕๙)

๑. ยุทธศาสตร์การพัฒนาด้านโครงสร้างพื้นฐาน

๑.๑ สนับสนุนก่อสร้างและปรับปรุงถนน สะพาน

ที่	โครงการ	วัตถุประสงค์	เป้าหมาย (ผลผลิตของโครงการ)	งบประมาณและที่มา			ผลลัพธ์ที่คาดว่าจะได้รับ	หน่วยงานที่รับผิดชอบ
				๒๕๕๗ (บาท)	๒๕๕๘ (บาท)	๒๕๕๙ (บาท)		
๒๕	ปรับปรุงถนนลาดยาง หมู่ที่ ๖-๑๓ ต.ยางสาว อ.วิเชียรบุรี จ.เพชรบูรณ์	เพื่อปรับปรุงเส้นทางคมนาคมให้มีสภาพดียิ่งขึ้น ประชาชนสัญจรไป-มา สะดวก รวดเร็ว ปลอดภัย	ผิวจราจรกว้าง ๖.๐๐ เมตร ระยะทาง ๓,๘๐๐ เมตร (ช่วงที่ ๑ ระยะทาง ๒๖๕ เมตร)	-	-	๑,๐๐๐,๐๐๐	ประชาชนทั่วไปมีเส้นทางคมนาคมในการสัญจรไป-มา สะดวก รวดเร็ว และปลอดภัย	กองแผนฯ
๒๖	ก่อสร้างถนนคสล.สายหมู่ที่ ๗ บ้านโคกสง่า ต.พุดาม อ.วิเชียรบุรี จ.เพชรบูรณ์	เพื่อให้มีเส้นทางสำหรับประชาชนทั่วไปใช้ในการสัญจรไป-มาสะดวก รวดเร็ว และปลอดภัย	ผิวจราจรกว้าง ๖.๐๐ เมตร ระยะทาง ๔,๐๐๐ เมตร (ช่วงที่ ๑ ระยะทาง ๒๖๕ เมตร)	-	-	๑,๐๐๐,๐๐๐	ประชาชนทั่วไปมีเส้นทางคมนาคมในการสัญจรไป-มา สะดวก รวดเร็ว และปลอดภัย	กองแผนฯ
๒๗	ก่อสร้างถนนคสล.สายหมู่ที่ ๘ บ้านหนองหวาย ต.พุดาม อ.วิเชียรบุรี จ.เพชรบูรณ์	เพื่อให้มีเส้นทางสำหรับประชาชนทั่วไปใช้ในการสัญจรไป-มาสะดวก รวดเร็ว และปลอดภัย	ผิวจราจรกว้าง ๖.๐๐ เมตร ระยะทาง ๔,๐๐๐ เมตร (ช่วงที่ ๑ ระยะทาง ๒๖๕ เมตร)	-	-	๑,๐๐๐,๐๐๐	ประชาชนทั่วไปมีเส้นทางคมนาคมในการสัญจรไป-มา สะดวก รวดเร็ว และปลอดภัย	กองแผนฯ
๒๘	ก่อสร้างถนนคสล.สายหมู่ที่ ๑๐ บ้านแสงมณี ต.ซับสมบูน อ.วิเชียรบุรี จ.เพชรบูรณ์	เพื่อให้มีเส้นทางสำหรับประชาชนทั่วไปใช้ในการสัญจรไป-มาสะดวก รวดเร็ว และปลอดภัย	ผิวจราจรกว้าง ๖.๐๐ เมตร ระยะทาง ๕,๐๐๐ เมตร (ช่วงที่ ๑ ระยะทาง ๒๖๕ เมตร)	-	-	๑,๐๐๐,๐๐๐	ประชาชนทั่วไปมีเส้นทางคมนาคมในการสัญจรไป-มา สะดวก รวดเร็ว และปลอดภัย	กองแผนฯ

รายละเอียดโครงการพัฒนา
แผนพัฒนาสามปีองค์การบริหารส่วนจังหวัดเพชรบูรณ์ (พ.ศ. ๒๕๕๗ - ๒๕๕๙)

๑. ยุทธศาสตร์การพัฒนาด้านโครงสร้างพื้นฐาน

๑.๑ สนับสนุนก่อสร้างและปรับปรุงถนน สะพาน

ที่	โครงการ	วัตถุประสงค์	เป้าหมาย (ผลผลิตของโครงการ)	งบประมาณและที่มา			ผลลัพธ์ที่คาดว่าจะได้รับ	หน่วยงานที่รับผิดชอบ
				๒๕๕๗ (บาท)	๒๕๕๘ (บาท)	๒๕๕๙ (บาท)		
๒๙	ก่อสร้างถนนคสล.สายหมู่ที่ ๓ บ้านไร่อุ้ม- หมู่ที่ ๔ บ้านเขาขาด ต.ชัยสมบูรณ์ อ.วิเชียรบุรี จ.เพชรบูรณ์	เพื่อให้มีเส้นทางสำหรับประชาชนทั่วไปใช้ในการสัญจรไป-มาสะดวก รวดเร็ว และปลอดภัย	ผิวจราจรกว้าง ๖.๐๐ เมตร ระยะทาง ๕,๐๐๐ เมตร (ช่วงที่ ๑ ระยะทาง ๒๖๕ เมตร)	-	-	๑,๐๐๐,๐๐๐	ประชาชนทั่วไปมีเส้นทางคมนาคมในการสัญจรไป-มา สะดวก รวดเร็ว และปลอดภัย	กองแผนฯ
๓๐	ก่อสร้างถนนคสล.บ้านวังทอง-บึงกระจับ ต.บึงกระจับ อ.วิเชียรบุรี จ.เพชรบูรณ์	เพื่อให้มีเส้นทางสำหรับประชาชนทั่วไปใช้ในการสัญจรไป-มาสะดวก รวดเร็ว และปลอดภัย	ผิวจราจรกว้าง ๖.๐๐ เมตร ระยะทาง ๒๖๕ เมตร	-	-	๑,๐๐๐,๐๐๐	ประชาชนทั่วไปมีเส้นทางคมนาคมในการสัญจรไป-มา สะดวก รวดเร็ว และปลอดภัย	กองแผนฯ
๓๑	ก่อสร้างถนนคสล.สี่แยกบ้านเกาะ-โค้งสุพรรณ ต.บึงกระจับ อ.วิเชียรบุรี จ.เพชรบูรณ์	เพื่อให้มีเส้นทางสำหรับประชาชนทั่วไปใช้ในการสัญจรไป-มาสะดวก รวดเร็ว และปลอดภัย	ผิวจราจรกว้าง ๖.๐๐ เมตร ระยะทาง ๒๖๕ เมตร	-	-	๑,๐๐๐,๐๐๐	ประชาชนทั่วไปมีเส้นทางคมนาคมในการสัญจรไป-มา สะดวก รวดเร็ว และปลอดภัย	กองแผนฯ
๓๒	ก่อสร้างถนนลูกรังบดอัดยกระดับสายบ้านวังทองสามัคคี หมู่ที่ ๙ ต.วังใหญ่ เชื่อมกับ หมู่ที่ ๑๑ บ.วังษ์ทอง ต.พยุหะ อ.วิเชียรบุรี จ.เพชรบูรณ์	เพื่อให้มีเส้นทางสำหรับประชาชนทั่วไปใช้ในการสัญจรไป-มาสะดวก รวดเร็ว และปลอดภัย	ผิวจราจรกว้าง ๘.๐๐ เมตร ระยะทาง ๓,๕๐๐ เมตร (ช่วงที่ ๑ ระยะทาง ๑,๐๐๐ เมตร)	-	-	๑,๐๐๐,๐๐๐	ประชาชนทั่วไปมีเส้นทางคมนาคมในการสัญจรไป-มา สะดวก รวดเร็ว และปลอดภัย	กองแผนฯ

รายละเอียดโครงการพัฒนา
แผนพัฒนาสามปีองค์การบริหารส่วนจังหวัดเพชรบูรณ์ (พ.ศ. ๒๕๕๗ - ๒๕๕๙)

๑. ยุทธศาสตร์การพัฒนาด้านโครงสร้างพื้นฐาน

๑.๑ สนับสนุนก่อสร้างและปรับปรุงถนน สะพาน

ที่	โครงการ	วัตถุประสงค์	เป้าหมาย (ผลผลิตของโครงการ)	งบประมาณและที่มา			ผลลัพธ์ที่คาดว่าจะได้รับ	หน่วยงานที่รับผิดชอบ
				๒๕๕๗ (บาท)	๒๕๕๘ (บาท)	๒๕๕๙ (บาท)		
๓๓	ก่อสร้างถนนคสล.หมู่ที่ ๑๓ บ.ชัยเจริญ ต.ยางสาว อ.วิเชียรบุรี จ.เพชรบูรณ์	เพื่อให้มีเส้นทางสำหรับ ประชาชนทั่วไปใช้ในการ สัญจรไป-มาสะดวก รวดเร็ว และปลอดภัย	ผิวจราจรกว้าง ๖.๐๐ เมตร ระยะทาง ๑,๐๐๐ เมตร (ช่วงที่ ๑ ระยะทาง ๒๖๕ เมตร)	-	-	๑,๐๐๐,๐๐๐	ประชาชนทั่วไปมีเส้นทาง คมนาคมในการสัญจร ไป-มา สะดวก รวดเร็ว และปลอดภัย	กองแผนฯ
๓๔	ก่อสร้างถนนคสล.หมู่ที่ ๗ บ.น้ำอ้อม ต.ยางสาว อ.วิเชียรบุรี จ.เพชรบูรณ์	เพื่อให้มีเส้นทางสำหรับ ประชาชนทั่วไปใช้ในการ สัญจรไป-มาสะดวก รวดเร็ว และปลอดภัย	ผิวจราจรกว้าง ๖.๐๐ เมตร ระยะทาง ๑,๐๐๐ เมตร (ช่วงที่ ๑ ระยะทาง ๒๖๕ เมตร)	-	-	๑,๐๐๐,๐๐๐	ประชาชนทั่วไปมีเส้นทาง คมนาคมในการสัญจร ไป-มา สะดวก รวดเร็ว และปลอดภัย	กองแผนฯ
๓๕	ก่อสร้างสะพานคสล. หมู่ที่ ๑๔ ต.ชัยน้อย อ.วิเชียรบุรี จ.เพชรบูรณ์	เพื่อให้มีเส้นทางสำหรับ ประชาชนทั่วไปใช้ในการ สัญจรไป-มาสะดวก รวดเร็ว และปลอดภัย	ผิวจราจรกว้าง ๗.๐๐ เมตร ระยะทาง ๒๐ เมตร	-	-	๑,๐๐๐,๐๐๐	ประชาชนทั่วไปมีเส้นทาง คมนาคมในการสัญจร ไป-มา สะดวก รวดเร็ว และปลอดภัย	กองแผนฯ
๓๖	ก่อสร้างถนนคสล. หมู่ที่ ๑ ต.ชัยน้อย อ.วิเชียรบุรี จ.เพชรบูรณ์	เพื่อให้มีเส้นทางสำหรับ ประชาชนทั่วไปใช้ในการ สัญจรไป-มาสะดวก รวดเร็ว และปลอดภัย	ผิวจราจรกว้าง ๖.๐๐ เมตร ระยะทาง ๑,๕๐๐ เมตร (ช่วงที่ ๑ ระยะทาง ๒๖๕ เมตร)	-	-	๑,๐๐๐,๐๐๐	ประชาชนทั่วไปมีเส้นทาง คมนาคมในการสัญจร ไป-มา สะดวก รวดเร็ว และปลอดภัย	กองแผนฯ

รายละเอียดโครงการพัฒนา
แผนพัฒนาสามปีองค์การบริหารส่วนจังหวัดเพชรบูรณ์ (พ.ศ. ๒๕๕๗ - ๒๕๕๙)

๑. ยุทธศาสตร์การพัฒนาด้านโครงสร้างพื้นฐาน

๑.๑ สนับสนุนก่อสร้างและปรับปรุงถนน สะพาน

ที่	โครงการ	วัตถุประสงค์	เป้าหมาย (ผลผลิตของโครงการ)	งบประมาณและที่มา			ผลลัพธ์ที่คาดว่าจะได้รับ	หน่วยงานที่รับผิดชอบ
				๒๕๕๗ (บาท)	๒๕๕๘ (บาท)	๒๕๕๙ (บาท)		
๓๗	ก่อสร้างสะพานข้ามคลองท่าอิฐ หมู่ที่ ๑๓ ต.ท่าโรง อ.วิเชียรบุรี จ.เพชรบูรณ์	เพื่อให้มีเส้นทางสำหรับประชาชนทั่วไปใช้ในการสัญจรไป-มาสะดวก รวดเร็ว และปลอดภัย	ผิวจราจรกว้าง ๗.๐๐ เมตร ระยะทาง ๒๐ เมตร	-	-	๑,๐๐๐,๐๐๐	ประชาชนทั่วไปมีเส้นทางคมนาคมในการสัญจรไป-มา สะดวก รวดเร็ว และปลอดภัย	กองแผนฯ
๓๘	ก่อสร้างสะพานข้ามคลองลำเหยง หมู่ที่ ๒-๕ ต.พยุหะ อ.วิเชียรบุรี จ.เพชรบูรณ์	เพื่อให้มีเส้นทางสำหรับประชาชนทั่วไปใช้ในการสัญจรไป-มาสะดวก รวดเร็ว และปลอดภัย	ผิวจราจรกว้าง ๗.๐๐ เมตร ระยะทาง ๒๐ เมตร	-	-	๑,๐๐๐,๐๐๐	ประชาชนทั่วไปมีเส้นทางคมนาคมในการสัญจรไป-มา สะดวก รวดเร็ว และปลอดภัย	กองแผนฯ
๓๙	ซ่อมแซมสะพาน หมู่ที่ ๗ บ้านระนามสวนหมาก ต.บึงกระจับ อ.วิเชียรบุรี จ.เพชรบูรณ์	เพื่อปรับปรุงเส้นทางคมนาคมให้มีสภาพดีขึ้น ประชาชนสัญจรไป-มา สะดวก รวดเร็ว ปลอดภัย	ผิวจราจรกว้าง ๗.๐๐ เมตร ระยะทาง ๒๐ เมตร	-	-	๑,๐๐๐,๐๐๐	ประชาชนทั่วไปมีเส้นทางคมนาคมในการสัญจรไป-มา สะดวก รวดเร็ว และปลอดภัย	กองแผนฯ
๔๐	ปรับปรุงสะพานระนามสวนหมาก หมู่ที่ ๗ ต.บึงกระจับ อ.วิเชียรบุรี จ.เพชรบูรณ์	เพื่อปรับปรุงเส้นทางคมนาคมให้มีสภาพดีขึ้น ประชาชนสัญจรไป-มา สะดวก รวดเร็ว ปลอดภัย	ผิวจราจรกว้าง ๗.๐๐ เมตร ระยะทาง ๖๐ เมตร	-	-	๓,๐๐๐,๐๐๐	ประชาชนทั่วไปมีเส้นทางคมนาคมในการสัญจรไป-มา สะดวก รวดเร็ว และปลอดภัย	กองแผนฯ

รายละเอียดโครงการพัฒนา
แผนพัฒนาสามปีองค์การบริหารส่วนจังหวัดเพชรบูรณ์ (พ.ศ. ๒๕๕๗ - ๒๕๕๙)

๑. ยุทธศาสตร์การพัฒนาด้านโครงสร้างพื้นฐาน

๑.๑ สนับสนุนก่อสร้างและปรับปรุงถนน สะพาน

ที่	โครงการ	วัตถุประสงค์	เป้าหมาย (ผลผลิตของโครงการ)	งบประมาณและที่มา			ผลลัพธ์ที่คาดว่าจะได้รับ	หน่วยงานที่รับผิดชอบ
				๒๕๕๗ (บาท)	๒๕๕๘ (บาท)	๒๕๕๙ (บาท)		
อำเภอศรีเทพ								
๑	ก่อสร้างถนนคสล. บ้านด่านเจริญชัย หมู่ที่ ๙ ต.หนองย่างทอย อ.ศรีเทพ จ.เพชรบูรณ์	เพื่อให้มีเส้นทางสำหรับประชาชนทั่วไปใช้ในการสัญจรไป-มาสะดวก รวดเร็ว และปลอดภัย	ผิวจราจรกว้าง ๖.๐๐ เมตร ระยะทาง ๓๙๖ เมตร	๑,๕๐๐,๐๐๐	-	-	ประชาชนทั่วไปมีเส้นทางคมนาคมในการสัญจรไป-มา สะดวก รวดเร็ว และปลอดภัย	กองแผนฯ
๒	ก่อสร้างถนนลาดยาง หมู่ที่ ๓ บ้านหนองย่างทอย ต.หนองย่างทอย อ.ศรีเทพ จ.เพชรบูรณ์	เพื่อให้มีเส้นทางสำหรับประชาชนทั่วไปใช้ในการสัญจรไป-มาสะดวก รวดเร็ว และปลอดภัย	ผิวจราจรกว้าง ๖.๐๐ เมตร ระยะทาง ๑,๐๐๐ เมตร (ช่วงที่ ๑ ระยะทาง ๒๘๕ เมตร)	-	๑,๐๐๐,๐๐๐	-	ประชาชนทั่วไปมีเส้นทางคมนาคมในการสัญจรไป-มา สะดวก รวดเร็ว และปลอดภัย	กองแผนฯ
๓	ก่อสร้างถนนลาดยาง หมู่ที่ ๔ บ้านโคกกรังน้อย ต.หนองย่างทอย อ.ศรีเทพ จ.เพชรบูรณ์	เพื่อให้มีเส้นทางสำหรับประชาชนทั่วไปใช้ในการสัญจรไป-มาสะดวก รวดเร็ว และปลอดภัย	ผิวจราจรกว้าง ๖.๐๐ เมตร ระยะทาง ๑,๕๐๐ เมตร (ช่วงที่ ๑ ระยะทาง ๒๘๕ เมตร)	-	๑,๐๐๐,๐๐๐	-	ประชาชนทั่วไปมีเส้นทางคมนาคมในการสัญจรไป-มา สะดวก รวดเร็ว และปลอดภัย	กองแผนฯ
๔	ก่อสร้างถนนลาดยาง หมู่ที่ ๗ บ้านหัวฝาย ต.ประดู่งาม อ.ศรีเทพ จ.เพชรบูรณ์	เพื่อให้มีเส้นทางสำหรับประชาชนทั่วไปใช้ในการสัญจรไป-มาสะดวก รวดเร็ว และปลอดภัย	ผิวจราจรกว้าง ๖.๐๐ เมตร ระยะทาง ๖,๐๐๐ เมตร (ช่วงที่ ๑ ระยะทาง ๒๘๕ เมตร)	-	๑,๐๐๐,๐๐๐	-	ประชาชนทั่วไปมีเส้นทางคมนาคมในการสัญจรไป-มา สะดวก รวดเร็ว และปลอดภัย	กองแผนฯ

รายละเอียดโครงการพัฒนา
แผนพัฒนาสามปีองค์การบริหารส่วนจังหวัดเพชรบูรณ์ (พ.ศ. ๒๕๕๗ - ๒๕๕๙)

๑. ยุทธศาสตร์การพัฒนาด้านโครงสร้างพื้นฐาน

๑.๑ สนับสนุนก่อสร้างและปรับปรุงถนน สะพาน

ที่	โครงการ	วัตถุประสงค์	เป้าหมาย (ผลผลิตของโครงการ)	งบประมาณและที่มา			ผลลัพธ์ที่คาดว่าจะได้รับ	หน่วยงานที่รับผิดชอบ
				๒๕๕๗ (บาท)	๒๕๕๘ (บาท)	๒๕๕๙ (บาท)		
๕	ก่อสร้างถนนลาดยาง หมู่ที่ ๑-๘ ต.ประดู่งาม อ.ศรีเทพ จ.เพชรบูรณ์	เพื่อให้มีเส้นทางสำหรับประชาชนทั่วไปใช้ในการสัญจรไป-มาสะดวก รวดเร็ว และปลอดภัย	ผิวจราจรกว้าง ๖.๐๐ เมตร ระยะทาง ๑๐,๐๐๐ เมตร (ช่วงที่ ๑ ระยะทาง ๒๘๕ เมตร)	-	๑,๐๐๐,๐๐๐	-	ประชาชนทั่วไปมีเส้นทางคมนาคมในการสัญจรไป-มา สะดวก รวดเร็ว และปลอดภัย	กองแผนฯ
๖	ก่อสร้างถนนลาดยางสายขั้มมะกรูด-หนองสะแก หมู่ที่ ๑ ต.คลองกระจิง อ.ศรีเทพ จ.เพชรบูรณ์	เพื่อให้มีเส้นทางสำหรับประชาชนทั่วไปใช้ในการสัญจรไป-มาสะดวก รวดเร็ว และปลอดภัย	ผิวจราจรกว้าง ๖.๐๐ เมตร ระยะทาง ๒๘๕ เมตร	-	๑,๐๐๐,๐๐๐	-	ประชาชนทั่วไปมีเส้นทางคมนาคมในการสัญจรไป-มา สะดวก รวดเร็ว และปลอดภัย	กองแผนฯ
๗	ก่อสร้างถนนลาดยาง สายหมู่ที่ ๒ บ้านหนองสรวง ต.คลองกระจิง อ.ศรีเทพ จ.เพชรบูรณ์	เพื่อให้มีเส้นทางสำหรับประชาชนทั่วไปใช้ในการสัญจรไป-มาสะดวก รวดเร็ว และปลอดภัย	ผิวจราจรกว้าง ๖.๐๐ เมตร ระยะทาง ๖,๐๐๐ เมตร (ช่วงที่ ๑ ระยะทาง ๒๘๕ เมตร)	-	๑,๐๐๐,๐๐๐	-	ประชาชนทั่วไปมีเส้นทางคมนาคมในการสัญจรไป-มา สะดวก รวดเร็ว และปลอดภัย	กองแผนฯ
๘	ก่อสร้างถนนลาดยาง สายหมู่ที่ ๔ บ้านม่วงชุม ต.คลองกระจิง อ.ศรีเทพ จ.เพชรบูรณ์-ต.ศิลาทิพย์ จ.ลพบุรี	เพื่อให้มีเส้นทางสำหรับประชาชนทั่วไปใช้ในการสัญจรไป-มาสะดวก รวดเร็ว และปลอดภัย	ผิวจราจรกว้าง ๖.๐๐ เมตร ระยะทาง ๒,๕๐๐ เมตร (ช่วงที่ ๑ ระยะทาง ๒๘๕ เมตร)	-	๑,๐๐๐,๐๐๐	-	ประชาชนทั่วไปมีเส้นทางคมนาคมในการสัญจรไป-มา สะดวก รวดเร็ว และปลอดภัย	กองแผนฯ

รายละเอียดโครงการพัฒนา
แผนพัฒนาสามปีองค์การบริหารส่วนจังหวัดเพชรบูรณ์ (พ.ศ. ๒๕๕๗ - ๒๕๕๙)

๑. ยุทธศาสตร์การพัฒนาด้านโครงสร้างพื้นฐาน

๑.๑ สนับสนุนก่อสร้างและปรับปรุงถนน สะพาน

ที่	โครงการ	วัตถุประสงค์	เป้าหมาย (ผลผลิตของโครงการ)	งบประมาณและที่มา			ผลลัพธ์ที่คาดว่าจะได้รับ	หน่วยงานที่รับผิดชอบ
				๒๕๕๗ (บาท)	๒๕๕๘ (บาท)	๒๕๕๙ (บาท)		
๙	ก่อสร้างถนนลาดยาง สายเกาะแก้ว-เขาค้าง หมู่ที่ ๘ ต.คลองกระจิง อ.ศรีเทพ จ.เพชรบูรณ์	เพื่อให้มีเส้นทางสำหรับประชาชนทั่วไปใช้ในการสัญจรไป-มาสะดวก รวดเร็วและปลอดภัย	ผิวจราจรกว้าง ๖.๐๐ เมตร ระยะทาง ๖,๐๐๐ เมตร (ช่วงที่ ๑ ระยะทาง ๒๘๕ เมตร)	-	๑,๐๐๐,๐๐๐	-	ประชาชนทั่วไปมีเส้นทางคมนาคมในการสัญจรไป-มา สะดวก รวดเร็วและปลอดภัย	กองแผนฯ
๑๐	ก่อสร้างถนนลาดยาง สายหมู่ที่ ๑๒ ซับปลากั้ง ต.คลองกระจิง อ.ศรีเทพ จ.เพชรบูรณ์-ต.ศิลาทิพย์ จ.ลพบุรี	เพื่อให้มีเส้นทางสำหรับประชาชนทั่วไปใช้ในการสัญจรไป-มาสะดวก รวดเร็วและปลอดภัย	ผิวจราจรกว้าง ๖.๐๐ เมตร ระยะทาง ๕,๕๐๐ เมตร (ช่วงที่ ๑ ระยะทาง ๒๘๕ เมตร)	-	๑,๐๐๐,๐๐๐	-	ประชาชนทั่วไปมีเส้นทางคมนาคมในการสัญจรไป-มา สะดวก รวดเร็วและปลอดภัย	กองแผนฯ
๑๑	ก่อสร้างถนนลาดยาง สายหมู่ที่ ๑๕ บ้านวังดำน-บ้านโคกหิน หมู่ที่ ๑๕ ต.คลองกระจิง อ.ศรีเทพ จ.เพชรบูรณ์	เพื่อให้มีเส้นทางสำหรับประชาชนทั่วไปใช้ในการสัญจรไป-มาสะดวก รวดเร็วและปลอดภัย	ผิวจราจรกว้าง ๖.๐๐ เมตร ระยะทาง ๗,๐๐๐ เมตร (ช่วงที่ ๑ ระยะทาง ๒๘๕ เมตร)	-	๑,๐๐๐,๐๐๐	-	ประชาชนทั่วไปมีเส้นทางคมนาคมในการสัญจรไป-มา สะดวก รวดเร็วและปลอดภัย	กองแผนฯ
๑๒	ก่อสร้างถนนลาดยาง สายหมู่ที่ ๑๘ สายวังขอน ต.คลองกระจิง อ.ศรีเทพ จ.เพชรบูรณ์-ต.ศิลาทิพย์ จ.ลพบุรี	เพื่อให้มีเส้นทางสำหรับประชาชนทั่วไปใช้ในการสัญจรไป-มาสะดวก รวดเร็วและปลอดภัย	ผิวจราจรกว้าง ๖.๐๐ เมตร ระยะทาง ๑๑,๐๐๐ เมตร (ช่วงที่ ๑ ระยะทาง ๒๘๕ เมตร)	-	๑,๐๐๐,๐๐๐	-	ประชาชนทั่วไปมีเส้นทางคมนาคมในการสัญจรไป-มา สะดวก รวดเร็วและปลอดภัย	กองแผนฯ

รายละเอียดโครงการพัฒนา
แผนพัฒนาสามปีองค์การบริหารส่วนจังหวัดเพชรบูรณ์ (พ.ศ. ๒๕๕๗ - ๒๕๕๙)

๑. ยุทธศาสตร์การพัฒนาด้านโครงสร้างพื้นฐาน

๑.๑ สนับสนุนก่อสร้างและปรับปรุงถนน สะพาน

ที่	โครงการ	วัตถุประสงค์	เป้าหมาย (ผลผลิตของโครงการ)	งบประมาณและที่มา			ผลลัพธ์ที่คาดว่าจะได้รับ	หน่วยงานที่รับผิดชอบ
				๒๕๕๗ (บาท)	๒๕๕๘ (บาท)	๒๕๕๙ (บาท)		
๑๓	ก่อสร้างถนนลาดยาง สายหมู่ที่ ๑๘ สายชัยบอน ต.คลองกระจิง อ.ศรีเทพ จ.เพชรบูรณ์-ต.ศิลาทิพย์ จ.ลพบุรี	เพื่อให้มีเส้นทางสำหรับประชาชนทั่วไปใช้ในการสัญจรไป-มาสะดวก รวดเร็ว และปลอดภัย	ผิวจราจรกว้าง ๖.๐๐ เมตร ระยะทาง ๑๑,๐๐๐ เมตร (ช่วงที่ ๑ ระยะทาง ๒๘๕ เมตร)	-	๑,๐๐๐,๐๐๐	-	ประชาชนทั่วไปมีเส้นทางคมนาคมในการสัญจรไป-มา สะดวก รวดเร็ว และปลอดภัย	กองแผนฯ
๑๔	ก่อสร้างถนนลาดยาง สายหมู่ที่ ๗ บ้านกุดตาแฉ้ว ต.นาสนุ่น-หมู่ที่ ๙ ต.ศรีเทพ อ.ศรีเทพ จ.เพชรบูรณ์	เพื่อให้มีเส้นทางสำหรับประชาชนทั่วไปใช้ในการสัญจรไป-มาสะดวก รวดเร็ว และปลอดภัย	ผิวจราจรกว้าง ๖.๐๐ เมตร ระยะทาง ๑,๐๐๐ เมตร (ช่วงที่ ๑ ระยะทาง ๒๘๕ เมตร)	-	๑,๐๐๐,๐๐๐	-	ประชาชนทั่วไปมีเส้นทางคมนาคมในการสัญจรไป-มา สะดวก รวดเร็ว และปลอดภัย	กองแผนฯ
๑๕	ก่อสร้างถนนลาดยาง สายหมู่ที่ ๗-หมู่ที่ ๑๘ ต.นาสนุ่น อ.ศรีเทพ จ.เพชรบูรณ์	เพื่อให้มีเส้นทางสำหรับประชาชนทั่วไปใช้ในการสัญจรไป-มาสะดวก รวดเร็ว และปลอดภัย	ผิวจราจรกว้าง ๖.๐๐ เมตร ระยะทาง ๗,๐๐๐ เมตร (ช่วงที่ ๑ ระยะทาง ๒๘๕ เมตร)	-	๑,๐๐๐,๐๐๐	-	ประชาชนทั่วไปมีเส้นทางคมนาคมในการสัญจรไป-มา สะดวก รวดเร็ว และปลอดภัย	กองแผนฯ
๑๖	ก่อสร้างถนนลาดยาง สายหมู่ที่ ๑-หมู่ที่ ๑๔ ต.นาสนุ่น อ.ศรีเทพ จ.เพชรบูรณ์	เพื่อให้มีเส้นทางสำหรับประชาชนทั่วไปใช้ในการสัญจรไป-มาสะดวก รวดเร็ว และปลอดภัย	ผิวจราจรกว้าง ๖.๐๐ เมตร ระยะทาง ๕,๐๐๐ เมตร (ช่วงที่ ๑ ระยะทาง ๒๘๕ เมตร)	-	๑,๐๐๐,๐๐๐	-	ประชาชนทั่วไปมีเส้นทางคมนาคมในการสัญจรไป-มา สะดวก รวดเร็ว และปลอดภัย	กองแผนฯ

รายละเอียดโครงการพัฒนา
แผนพัฒนาสามปีองค์การบริหารส่วนจังหวัดเพชรบูรณ์ (พ.ศ. ๒๕๕๗ - ๒๕๕๙)

๑. ยุทธศาสตร์การพัฒนาด้านโครงสร้างพื้นฐาน

๑.๑ สนับสนุนก่อสร้างและปรับปรุงถนน สะพาน

ที่	โครงการ	วัตถุประสงค์	เป้าหมาย (ผลผลิตของโครงการ)	งบประมาณและที่มา			ผลลัพธ์ที่คาดว่าจะได้รับ	หน่วยงานที่รับผิดชอบ
				๒๕๕๗ (บาท)	๒๕๕๘ (บาท)	๒๕๕๙ (บาท)		
๑๗	ก่อสร้างถนนลาดยาง สายหมู่ที่ ๖-หมู่ที่ ๑๕ ต.นาสนุ่น อ.ศรีเทพ จ.เพชรบูรณ์	เพื่อให้มีเส้นทางสำหรับประชาชนทั่วไปใช้ในการสัญจรไป-มาสะดวก รวดเร็วและปลอดภัย	ผิวจราจรกว้าง ๖.๐๐ เมตร ระยะทาง ๓,๐๐๐ เมตร (ช่วงที่ ๑ ระยะทาง ๒๘๕ เมตร)	-	-	๑,๐๐๐,๐๐๐	ประชาชนทั่วไปมีเส้นทางคมนาคมในการสัญจรไป-มา สะดวก รวดเร็วและปลอดภัย	กองแผนฯ
๑๘	ก่อสร้างถนนลาดยาง สายหมู่ที่ ๙-หมู่ที่ ๑๓ ต.นาสนุ่น อ.ศรีเทพ จ.เพชรบูรณ์	เพื่อให้มีเส้นทางสำหรับประชาชนทั่วไปใช้ในการสัญจรไป-มาสะดวก รวดเร็วและปลอดภัย	ผิวจราจรกว้าง ๖.๐๐ เมตร ระยะทาง ๖,๐๐๐ เมตร (ช่วงที่ ๑ ระยะทาง ๒๘๕ เมตร)	-	-	๑,๐๐๐,๐๐๐	ประชาชนทั่วไปมีเส้นทางคมนาคมในการสัญจรไป-มา สะดวก รวดเร็วและปลอดภัย	กองแผนฯ
๑๙	ก่อสร้างถนนลาดยางบ้านคลองโป่ง หมู่ที่ ๑๔ ต.สระกรวด อ.ศรีเทพ จ.เพชรบูรณ์	เพื่อให้มีเส้นทางสำหรับประชาชนทั่วไปใช้ในการสัญจรไป-มาสะดวก รวดเร็วและปลอดภัย	ผิวจราจรกว้าง ๖.๐๐ เมตร ระยะทาง ๔,๐๐๐ เมตร (ช่วงที่ ๑ ระยะทาง ๒๘๕ เมตร)	-	-	๑,๐๐๐,๐๐๐	ประชาชนทั่วไปมีเส้นทางคมนาคมในการสัญจรไป-มา สะดวก รวดเร็วและปลอดภัย	กองแผนฯ
๒๐	ก่อสร้างถนนลาดยาง หมู่ที่ ๑๖ บ้านเนินหินอ่อน ต.สระกรวด อ.ศรีเทพ จ.เพชรบูรณ์	เพื่อให้มีเส้นทางสำหรับประชาชนทั่วไปใช้ในการสัญจรไป-มาสะดวก รวดเร็วและปลอดภัย	ผิวจราจรกว้าง ๖.๐๐ เมตร ระยะทาง ๖,๐๐๐ เมตร (ช่วงที่ ๑ ระยะทาง ๒๘๕ เมตร)	-	-	๑,๐๐๐,๐๐๐	ประชาชนทั่วไปมีเส้นทางคมนาคมในการสัญจรไป-มา สะดวก รวดเร็วและปลอดภัย	กองแผนฯ

รายละเอียดโครงการพัฒนา
แผนพัฒนาสามปีองค์การบริหารส่วนจังหวัดเพชรบูรณ์ (พ.ศ. ๒๕๕๗ - ๒๕๕๙)

๑. ยุทธศาสตร์การพัฒนาด้านโครงสร้างพื้นฐาน

๑.๑ สนับสนุนก่อสร้างและปรับปรุงถนน สะพาน

ที่	โครงการ	วัตถุประสงค์	เป้าหมาย (ผลผลิตของโครงการ)	งบประมาณและที่มา			ผลลัพธ์ที่คาดว่าจะได้รับ	หน่วยงานที่รับผิดชอบ
				๒๕๕๗ (บาท)	๒๕๕๘ (บาท)	๒๕๕๙ (บาท)		
๒๑	ก่อสร้างถนนลาดยาง หมู่ที่ ๓ บ้านวังขาม-สระกรวด ต.สระกวด อ.ศรีเทพ จ.เพชรบูรณ์	เพื่อให้มีเส้นทางสำหรับประชาชนทั่วไปใช้ในการสัญจรไป-มาสะดวก รวดเร็ว และปลอดภัย	ผิวจราจรกว้าง ๖.๐๐ เมตร ระยะทาง ๔,๐๐๐ เมตร (ช่วงที่ ๑ ระยะทาง ๒๘๕ เมตร)	-	-	๑,๐๐๐,๐๐๐	ประชาชนทั่วไปมีเส้นทางคมนาคมในการสัญจรไป-มา สะดวก รวดเร็ว และปลอดภัย	กองแผนฯ
๒๒	ก่อสร้างถนนลาดยาง สายโคกหิน หมู่ที่ ๙ ต.สระกรวด-ต.คลองกระจิง อ.ศรีเทพ จ.เพชรบูรณ์	เพื่อให้มีเส้นทางสำหรับประชาชนทั่วไปใช้ในการสัญจรไป-มาสะดวก รวดเร็ว และปลอดภัย	ผิวจราจรกว้าง ๖.๐๐ เมตร ระยะทาง ๑,๕๐๐ เมตร (ช่วงที่ ๑ ระยะทาง ๒๘๕ เมตร)	-	-	๑,๐๐๐,๐๐๐	ประชาชนทั่วไปมีเส้นทางคมนาคมในการสัญจรไป-มา สะดวก รวดเร็ว และปลอดภัย	กองแผนฯ
๒๓	ก่อสร้างถนนลาดยาง บ้านหน้าผา หมู่ที่ ๙-๘ ต.โคกสะอาด อ.ศรีเทพ จ.เพชรบูรณ์	เพื่อให้มีเส้นทางสำหรับประชาชนทั่วไปใช้ในการสัญจรไป-มาสะดวก รวดเร็ว และปลอดภัย	ผิวจราจรกว้าง ๖.๐๐ เมตร ระยะทาง ๑,๐๐๐ เมตร (ช่วงที่ ๑ ระยะทาง ๒๘๕ เมตร)	-	-	๑,๐๐๐,๐๐๐	ประชาชนทั่วไปมีเส้นทางคมนาคมในการสัญจรไป-มา สะดวก รวดเร็ว และปลอดภัย	กองแผนฯ
๒๔	ปรับปรุงถนนลาดยาง สายหมู่ที่ ๑๐ สายสี่แยกเนินมะขามป้อม ต.หนองย่างทอย อ.ศรีเทพ จ.เพชรบูรณ์	เพื่อปรับปรุงเส้นทางคมนาคมให้มีสภาพดีขึ้น ประชาชนสัญจรไป-มา สะดวก รวดเร็ว ปลอดภัย	ผิวจราจรกว้าง ๖.๐๐ เมตร ระยะทาง ๕๐๐ เมตร (ตัดถนนให้มีระดับต่ำลง)	-	-	๑,๐๐๐,๐๐๐	ประชาชนทั่วไปมีเส้นทางคมนาคมในการสัญจรไป-มา สะดวก รวดเร็ว และปลอดภัย	กองแผนฯ

รายละเอียดโครงการพัฒนา
แผนพัฒนาสามปีองค์การบริหารส่วนจังหวัดเพชรบูรณ์ (พ.ศ. ๒๕๕๗ - ๒๕๕๙)

๑. ยุทธศาสตร์การพัฒนาด้านโครงสร้างพื้นฐาน

๑.๑ สนับสนุนก่อสร้างและปรับปรุงถนน สะพาน

ที่	โครงการ	วัตถุประสงค์	เป้าหมาย (ผลผลิตของโครงการ)	งบประมาณและที่มา			ผลลัพธ์ที่คาดว่าจะได้รับ	หน่วยงานที่รับผิดชอบ
				๒๕๕๗ (บาท)	๒๕๕๘ (บาท)	๒๕๕๙ (บาท)		
๒๕	ปรับปรุงถนนลาดยาง สายหมู่ที่ ๗, หมู่ที่ ๑๐,๙,๑๑ ต.ศรีเทพ อ.ศรีเทพ จ.เพชรบูรณ์	เพื่อปรับปรุงเส้นทางคมนาคมให้มีสภาพดีขึ้น ประชาชนสัญจรไป-มา สะดวก รวดเร็ว ปลอดภัย	ผิวจราจรกว้าง ๖.๐๐ เมตร ระยะทาง ๕๐๐ เมตร (ปรับถนนให้มีระดับสูงขึ้น)	-	-	๑,๐๐๐,๐๐๐	ประชาชนทั่วไปมีเส้นทางคมนาคมในการสัญจรไป-มา สะดวก รวดเร็ว และปลอดภัย	กองแผนฯ
๒๖	ก่อสร้างถนนคสล.สายกลุ่มป่าจิว หมู่ที่ ๕ ต.หนองย่างทอย อ.ศรีเทพ จ.เพชรบูรณ์	เพื่อให้มีเส้นทางสำหรับประชาชนทั่วไปใช้ในการสัญจรไป-มาสะดวก รวดเร็ว และปลอดภัย	ผิวจราจรกว้าง ๖.๐๐ เมตร ระยะทาง ๒,๙๐๐ เมตร (ช่วงที่ ๑ ระยะทาง ๒๖๕ เมตร)	-	-	๑,๐๐๐,๐๐๐	ประชาชนทั่วไปมีเส้นทางคมนาคมในการสัญจรไป-มา สะดวก รวดเร็ว และปลอดภัย	กองแผนฯ
๒๗	ก่อสร้างถนนคสล.สายหมู่ที่ ๙ ต.คลองกระจิง อ.ศรีเทพ จ.เพชรบูรณ์	เพื่อให้มีเส้นทางสำหรับประชาชนทั่วไปใช้ในการสัญจรไป-มาสะดวก รวดเร็ว และปลอดภัย	ผิวจราจรกว้าง ๖.๐๐ เมตร ระยะทาง ๑,๐๐๐ เมตร (ช่วงที่ ๑ ระยะทาง ๒๖๕ เมตร)	-	-	๑,๐๐๐,๐๐๐	ประชาชนทั่วไปมีเส้นทางคมนาคมในการสัญจรไป-มา สะดวก รวดเร็ว และปลอดภัย	กองแผนฯ
๒๘	ก่อสร้างถนนคสล.สายหมู่ที่ ๗ บ้านกุดตาแร้ว ต.นาสนุ่น อ.ศรีเทพ จ.เพชรบูรณ์	เพื่อให้มีเส้นทางสำหรับประชาชนทั่วไปใช้ในการสัญจรไป-มาสะดวก รวดเร็ว และปลอดภัย	ผิวจราจรกว้าง ๖.๐๐ เมตร ระยะทาง ๒,๐๐๐ เมตร (ช่วงที่ ๑ ระยะทาง ๒๖๕ เมตร)	-	-	๑,๐๐๐,๐๐๐	ประชาชนทั่วไปมีเส้นทางคมนาคมในการสัญจรไป-มา สะดวก รวดเร็ว และปลอดภัย	กองแผนฯ

รายละเอียดโครงการพัฒนา
แผนพัฒนาสามปีองค์การบริหารส่วนจังหวัดเพชรบูรณ์ (พ.ศ. ๒๕๕๗ - ๒๕๕๙)

๑. ยุทธศาสตร์การพัฒนาด้านโครงสร้างพื้นฐาน

๑.๑ สนับสนุนก่อสร้างและปรับปรุงถนน สะพาน

ที่	โครงการ	วัตถุประสงค์	เป้าหมาย (ผลผลิตของโครงการ)	งบประมาณและที่มา			ผลลัพธ์ที่คาดว่าจะได้รับ	หน่วยงานที่รับผิดชอบ
				๒๕๕๗ (บาท)	๒๕๕๘ (บาท)	๒๕๕๙ (บาท)		
๒๙	ก่อสร้างถนนคสล.สายชัยมะกรูด หมู่ที่ ๑ ต.คลองกระจิง อ.ศรีเทพ จ.เพชรบูรณ์	เพื่อให้มีเส้นทางสำหรับประชาชนทั่วไปใช้ในการสัญจรไป-มาสะดวก รวดเร็ว และปลอดภัย	ผิวจราจรกว้าง ๖.๐๐ เมตร ระยะทาง ๒,๐๐๐ เมตร (ช่วงที่ ๑ ระยะทาง ๒๖๕ เมตร)	-	-	๑,๐๐๐,๐๐๐	ประชาชนทั่วไปมีเส้นทางคมนาคมในการสัญจรไป-มา สะดวก รวดเร็ว และปลอดภัย	กองแผนฯ
๓๐	ก่อสร้างถนนคสล.หมู่ที่ ๒ บ้านเตาถ่าน ต.หนองย่างทอย อ.ศรีเทพ จ.เพชรบูรณ์	เพื่อให้มีเส้นทางสำหรับประชาชนทั่วไปใช้ในการสัญจรไป-มาสะดวก รวดเร็ว และปลอดภัย	ผิวจราจรกว้าง ๖.๐๐ เมตร ระยะทาง ๒,๐๐๐ เมตร (ช่วงที่ ๑ ระยะทาง ๒๖๕ เมตร)	-	-	๑,๐๐๐,๐๐๐	ประชาชนทั่วไปมีเส้นทางคมนาคมในการสัญจรไป-มา สะดวก รวดเร็ว และปลอดภัย	กองแผนฯ
๓๑	ก่อสร้างถนนคสล.หมู่ที่ ๔ บ้านโคกริงน้อย ต.หนองย่างทอย อ.ศรีเทพ จ.เพชรบูรณ์	เพื่อให้มีเส้นทางสำหรับประชาชนทั่วไปใช้ในการสัญจรไป-มาสะดวก รวดเร็ว และปลอดภัย	ผิวจราจรกว้าง ๖.๐๐ เมตร ระยะทาง ๑,๕๐๐ เมตร (ช่วงที่ ๑ ระยะทาง ๒๖๕ เมตร)	-	-	๑,๐๐๐,๐๐๐	ประชาชนทั่วไปมีเส้นทางคมนาคมในการสัญจรไป-มา สะดวก รวดเร็ว และปลอดภัย	กองแผนฯ
๓๒	ก่อสร้างถนนคสล.หมู่ที่ ๕ ต.หนองย่างทอย อ.ศรีเทพ จ.เพชรบูรณ์	เพื่อให้มีเส้นทางสำหรับประชาชนทั่วไปใช้ในการสัญจรไป-มาสะดวก รวดเร็ว และปลอดภัย	ผิวจราจรกว้าง ๖.๐๐ เมตร ระยะทาง ๒,๙๐๐ เมตร (ช่วงที่ ๑ ระยะทาง ๒๖๕ เมตร)	-	-	๑,๐๐๐,๐๐๐	ประชาชนทั่วไปมีเส้นทางคมนาคมในการสัญจรไป-มา สะดวก รวดเร็ว และปลอดภัย	กองแผนฯ

รายละเอียดโครงการพัฒนา
แผนพัฒนาสามปีองค์การบริหารส่วนจังหวัดเพชรบูรณ์ (พ.ศ. ๒๕๕๗ - ๒๕๕๙)

๑. ยุทธศาสตร์การพัฒนาด้านโครงสร้างพื้นฐาน

๑.๑ สนับสนุนก่อสร้างและปรับปรุงถนน สะพาน

ที่	โครงการ	วัตถุประสงค์	เป้าหมาย (ผลผลิตของโครงการ)	งบประมาณและที่มา			ผลลัพธ์ที่คาดว่าจะได้รับ	หน่วยงานที่รับผิดชอบ
				๒๕๕๗ (บาท)	๒๕๕๘ (บาท)	๒๕๕๙ (บาท)		
๓๓	ก่อสร้างถนนคสล.หมู่ที่ ๖ ต.หนองย่างทอย อ.ศรีเทพ จ.เพชรบูรณ์	เพื่อให้มีเส้นทางสำหรับ ประชาชนทั่วไปใช้ในการ สัญจรไป-มาสะดวก รวดเร็ว และปลอดภัย	ผิวจราจรกว้าง ๖.๐๐ เมตร ระยะทาง ๑,๕๐๐ เมตร (ช่วงที่ ๑ ระยะทาง ๒๖๕ เมตร)	-	-	๑,๐๐๐,๐๐๐	ประชาชนทั่วไปมีเส้นทาง คมนาคมในการสัญจร ไป-มา สะดวก รวดเร็ว และปลอดภัย	กองแผนฯ
๓๔	ก่อสร้างถนนคสล.หมู่ที่ ๙ ต.หนองย่างทอย อ.ศรีเทพ จ.เพชรบูรณ์	เพื่อให้มีเส้นทางสำหรับ ประชาชนทั่วไปใช้ในการ สัญจรไป-มาสะดวก รวดเร็ว และปลอดภัย	ผิวจราจรกว้าง ๖.๐๐ เมตร ระยะทาง ๑,๕๐๐ เมตร (ช่วงที่ ๑ ระยะทาง ๒๖๕ เมตร)	-	-	๑,๐๐๐,๐๐๐	ประชาชนทั่วไปมีเส้นทาง คมนาคมในการสัญจร ไป-มา สะดวก รวดเร็ว และปลอดภัย	กองแผนฯ
๓๕	ก่อสร้างถนนคสล.หมู่ที่ ๑๐ ต.หนองย่างทอย อ.ศรีเทพ จ.เพชรบูรณ์	เพื่อให้มีเส้นทางสำหรับ ประชาชนทั่วไปใช้ในการ สัญจรไป-มาสะดวก รวดเร็ว และปลอดภัย	ผิวจราจรกว้าง ๖.๐๐ เมตร ระยะทาง ๔,๐๐๐ เมตร (ช่วงที่ ๑ ระยะทาง ๒๖๕ เมตร)	-	-	๑,๐๐๐,๐๐๐	ประชาชนทั่วไปมีเส้นทาง คมนาคมในการสัญจร ไป-มา สะดวก รวดเร็ว และปลอดภัย	กองแผนฯ
๓๖	ก่อสร้างถนนคสล.หมู่ที่ ๔-๖ ต.ประดู่งาม อ.ศรีเทพ จ.เพชรบูรณ์	เพื่อให้มีเส้นทางสำหรับ ประชาชนทั่วไปใช้ในการ สัญจรไป-มาสะดวก รวดเร็ว และปลอดภัย	ผิวจราจรกว้าง ๖.๐๐ เมตร ระยะทาง ๒,๕๐๐ เมตร (ช่วงที่ ๑ ระยะทาง ๒๖๕ เมตร)	-	-	๑,๐๐๐,๐๐๐	ประชาชนทั่วไปมีเส้นทาง คมนาคมในการสัญจร ไป-มา สะดวก รวดเร็ว และปลอดภัย	กองแผนฯ

รายละเอียดโครงการพัฒนา
แผนพัฒนาสามปีองค์การบริหารส่วนจังหวัดเพชรบูรณ์ (พ.ศ. ๒๕๕๗ - ๒๕๕๙)

๑. ยุทธศาสตร์การพัฒนาด้านโครงสร้างพื้นฐาน

๑.๑ สนับสนุนก่อสร้างและปรับปรุงถนน สะพาน

ที่	โครงการ	วัตถุประสงค์	เป้าหมาย (ผลผลิตของโครงการ)	งบประมาณและที่มา			ผลลัพธ์ที่คาดว่าจะได้รับ	หน่วยงานที่รับผิดชอบ
				๒๕๕๗ (บาท)	๒๕๕๘ (บาท)	๒๕๕๙ (บาท)		
๓๗	ก่อสร้างถนนคสล.หมู่ที่ ๗ บ้านหัวฝาย ต.ประดู่งาม อ.ศรีเทพ จ.เพชรบูรณ์	เพื่อให้มีเส้นทางสำหรับ ประชาชนทั่วไปใช้ในการ สัญจรไป-มาสะดวก รวดเร็ว และปลอดภัย	ผิวจราจรกว้าง ๖.๐๐ เมตร ระยะทาง ๖,๐๐๐ เมตร (ช่วงที่ ๑ ระยะทาง ๒๖๕ เมตร)	-	-	๑,๐๐๐,๐๐๐	ประชาชนทั่วไปมีเส้นทาง คมนาคมในการสัญจร ไป-มา สะดวก รวดเร็ว และปลอดภัย	กองแผนฯ
๓๘	ก่อสร้างถนนคสล.หมู่ที่ ๕ บ้านลำผักกาด ต.ประดู่งาม อ.ศรีเทพ จ.เพชรบูรณ์	เพื่อให้มีเส้นทางสำหรับ ประชาชนทั่วไปใช้ในการ สัญจรไป-มาสะดวก รวดเร็ว และปลอดภัย	ผิวจราจรกว้าง ๖.๐๐ เมตร ระยะทาง ๖,๐๐๐ เมตร (ช่วงที่ ๑ ระยะทาง ๒๖๕ เมตร)	-	-	๑,๐๐๐,๐๐๐	ประชาชนทั่วไปมีเส้นทาง คมนาคมในการสัญจร ไป-มา สะดวก รวดเร็ว และปลอดภัย	กองแผนฯ
๓๙	ก่อสร้างถนนคสล.หมู่ที่ ๕ ต.โคกสะอาด อ.ศรีเทพ จ.เพชรบูรณ์	เพื่อให้มีเส้นทางสำหรับ ประชาชนทั่วไปใช้ในการ สัญจรไป-มาสะดวก รวดเร็ว และปลอดภัย	ผิวจราจรกว้าง ๖.๐๐ เมตร ระยะทาง ๑,๐๐๐ เมตร (ช่วงที่ ๑ ระยะทาง ๓๐๐ เมตร)	-	-	๑,๐๐๐,๐๐๐	ประชาชนทั่วไปมีเส้นทาง คมนาคมในการสัญจร ไป-มา สะดวก รวดเร็ว และปลอดภัย	กองแผนฯ
๔๐	ก่อสร้างถนนคสล.บ้านตาคสิริรัมย์ หมู่ที่ ๑๒ ต.โคกสะอาด-ต.ประดู่งาม อ.ศรีเทพ จ.เพชรบูรณ์	เพื่อให้มีเส้นทางสำหรับ ประชาชนทั่วไปใช้ในการ สัญจรไป-มาสะดวก รวดเร็ว และปลอดภัย	ผิวจราจรกว้าง ๖.๐๐ เมตร ระยะทาง ๑,๐๐๐ เมตร (ช่วงที่ ๑ ระยะทาง ๒๖๕ เมตร)	-	-	๑,๐๐๐,๐๐๐	ประชาชนทั่วไปมีเส้นทาง คมนาคมในการสัญจร ไป-มา สะดวก รวดเร็ว และปลอดภัย	กองแผนฯ

รายละเอียดโครงการพัฒนา
แผนพัฒนาสามปีองค์การบริหารส่วนจังหวัดเพชรบูรณ์ (พ.ศ. ๒๕๕๗ - ๒๕๕๙)

๑. ยุทธศาสตร์การพัฒนาด้านโครงสร้างพื้นฐาน

๑.๑ สนับสนุนก่อสร้างและปรับปรุงถนน สะพาน

ที่	โครงการ	วัตถุประสงค์	เป้าหมาย (ผลผลิตของโครงการ)	งบประมาณและที่มา			ผลลัพธ์ที่คาดว่าจะได้รับ	หน่วยงานที่รับผิดชอบ
				๒๕๕๗ (บาท)	๒๕๕๘ (บาท)	๒๕๕๙ (บาท)		
๔๑	ก่อสร้างถนนคสล.บ้านหนองสะแกสี หมู่ที่ ๑๑ ต.โคกสะอาด อ.ศรีเทพ จ.เพชรบูรณ์	เพื่อให้มีเส้นทางสำหรับประชาชนทั่วไปใช้ในการสัญจรไป-มาสะดวก รวดเร็ว และปลอดภัย	ผิวจราจรกว้าง ๖.๐๐ เมตร ระยะทาง ๑,๐๐๐ เมตร (ช่วงที่ ๑ ระยะทาง ๒๖๕ เมตร)	-	-	๑,๐๐๐,๐๐๐	ประชาชนทั่วไปมีเส้นทางคมนาคมในการสัญจรไป-มา สะดวก รวดเร็ว และปลอดภัย	กองแผนฯ
๔๒	ซ่อมแซมถนนหินคลุก สายหนองสะแก-เตากลาง หมู่ที่ ๑ ต.คลองกระจิง อ.ศรีเทพ จ.เพชรบูรณ์	เพื่อปรับปรุงเส้นทางคมนาคมให้มีสภาพดีขึ้น ประชาชนสัญจรไป-มา สะดวก รวดเร็ว ปลอดภัย	ผิวจราจรกว้าง ๘.๐๐ เมตร ระยะทาง ๔,๐๐๐ เมตร (ช่วงที่ ๑ ระยะทาง ๒๖๕ เมตร)	-	-	๑,๐๐๐,๐๐๐	ประชาชนทั่วไปมีเส้นทางคมนาคมในการสัญจรไป-มา สะดวก รวดเร็ว และปลอดภัย	กองแผนฯ
๔๓	ก่อสร้างรางระบายน้ำ หมู่ที่ ๑ บ้านนาสนุ่น ต.นาสนุ่น อ.ศรีเทพ จ.เพชรบูรณ์	เพื่อเป็นการระบายน้ำที่ท่วมขังบนถนน และป้องกันถนนชำรุดเสียหาย	ระยะทาง ๗๐๐ เมตร	-	-	๕๐๐,๐๐๐	ทำให้การสัญจรไปมา มีความสะดวก รวดเร็ว มากขึ้น	กองแผนฯ
๔๔	ก่อสร้างถนนลาดยาง สายซับบอน หมู่ที่ ๑๘ บ.วังขอนเท็ดพระเกีรติ ต.คลองกระจิง อ.ศรีเทพ จ.เพชรบูรณ์-จ.ลพบุรี	เพื่อให้มีเส้นทางสำหรับประชาชนทั่วไปใช้ในการสัญจรไป-มาสะดวก รวดเร็ว และปลอดภัย	ผิวจราจรกว้าง ๙.๐๐ เมตร ระยะทาง ๘,๐๐๐ เมตร (ช่วงที่ ๑ ระยะทาง ๒๘๕ เมตร)	-	-	๑,๐๐๐,๐๐๐	ประชาชนทั่วไปมีเส้นทางคมนาคมในการสัญจรไป-มา สะดวก รวดเร็ว และปลอดภัย	กองแผนฯ
๔๕	ก่อสร้างถนนคสล. หมู่ที่ ๑๑ บ.คลองคู่ ต.คลองกระจิง-ต.สระกรวด อ.ศรีเทพ จ.เพชรบูรณ์	เพื่อให้มีเส้นทางสำหรับประชาชนทั่วไปใช้ในการสัญจรไป-มาสะดวก รวดเร็ว และปลอดภัย	ผิวจราจรกว้าง ๖.๐๐ เมตร ระยะทาง ๓๐๐ เมตร (ช่วงที่ ๑ ระยะทาง ๒๖๕ เมตร)	-	-	๑,๐๐๐,๐๐๐	ประชาชนทั่วไปมีเส้นทางคมนาคมในการสัญจรไป-มา สะดวก รวดเร็ว และปลอดภัย	กองแผนฯ

รายละเอียดโครงการพัฒนา
แผนพัฒนาสามปีองค์การบริหารส่วนจังหวัดเพชรบูรณ์ (พ.ศ. ๒๕๕๗ - ๒๕๕๙)

๑. ยุทธศาสตร์การพัฒนาด้านโครงสร้างพื้นฐาน

๑.๑ สนับสนุนก่อสร้างและปรับปรุงถนน สะพาน

ที่	โครงการ	วัตถุประสงค์	เป้าหมาย (ผลผลิตของโครงการ)	งบประมาณและที่มา			ผลลัพธ์ที่คาดว่าจะได้รับ	หน่วยงานที่รับผิดชอบ
				๒๕๕๗ (บาท)	๒๕๕๘ (บาท)	๒๕๕๙ (บาท)		
อำเภอน้ำหนาว								
๑	ก่อสร้างถนนลาดยาง หมู่ที่ ๘ บ้านผาลาน้อย-หมู่ที่ ๖ บ้านดงคล้อ ต.วังกกวาง อ.น้ำหนาว จ.เพชรบูรณ์	เพื่อให้มีเส้นทางสำหรับประชาชนทั่วไปใช้ในการสัญจรไป-มาสะดวก รวดเร็ว และปลอดภัย	ผิวจราจรกว้าง ๖.๐๐ เมตร ระยะทาง ๙,๐๐๐ เมตร (ช่วงที่ ๑ ระยะทาง ๒๘๕ เมตร)	-	๑,๐๐๐,๐๐๐	-	ประชาชนทั่วไปมีเส้นทางคมนาคมในการสัญจรไป-มา สะดวก รวดเร็ว และปลอดภัย	กองแผนฯ
๒	ก่อสร้างถนนลาดยาง หมู่ที่ ๕ บ้านขาม่วง-หมู่ที่ ๑ บ้านวังกกวาง ต.วังกกวาง อ.น้ำหนาว จ.เพชรบูรณ์	เพื่อให้มีเส้นทางสำหรับประชาชนทั่วไปใช้ในการสัญจรไป-มาสะดวก รวดเร็ว และปลอดภัย	ผิวจราจรกว้าง ๖.๐๐ เมตร ระยะทาง ๙,๘๐๐ เมตร (ช่วงที่ ๑ ระยะทาง ๒๘๕ เมตร)	-	๑,๐๐๐,๐๐๐	-	ประชาชนทั่วไปมีเส้นทางคมนาคมในการสัญจรไป-มา สะดวก รวดเร็ว และปลอดภัย	กองแผนฯ
๓	ก่อสร้างถนนลาดยาง หมู่ที่ ๖ บ้านดงคล้อ-หมู่ที่ ๙ ห้วยยางทอง ต.วังกกวาง อ.น้ำหนาว จ.เพชรบูรณ์	เพื่อให้มีเส้นทางสำหรับประชาชนทั่วไปใช้ในการสัญจรไป-มาสะดวก รวดเร็ว และปลอดภัย	ผิวจราจรกว้าง ๖.๐๐ เมตร ระยะทาง ๗,๐๐๐ เมตร (ช่วงที่ ๑ ระยะทาง ๒๘๕ เมตร)	-	๑,๐๐๐,๐๐๐	-	ประชาชนทั่วไปมีเส้นทางคมนาคมในการสัญจรไป-มา สะดวก รวดเร็ว และปลอดภัย	กองแผนฯ
๔	ก่อสร้างถนนลาดยาง หมู่ที่ ๖ บ้านห้วยแพก - หมู่ที่ ๗ บ้านฟองใต้ ต.วังกกวาง อ.น้ำหนาว จ.เพชรบูรณ์	เพื่อให้มีเส้นทางสำหรับประชาชนทั่วไปใช้ในการสัญจรไป-มาสะดวก รวดเร็ว และปลอดภัย	ผิวจราจรกว้าง ๖.๐๐ เมตร ระยะทาง ๑๕,๐๐๐ เมตร (ช่วงที่ ๑ ระยะทาง ๒๘๕ เมตร)	-	๑,๐๐๐,๐๐๐	-	ประชาชนทั่วไปมีเส้นทางคมนาคมในการสัญจรไป-มา สะดวก รวดเร็ว และปลอดภัย	กองแผนฯ

รายละเอียดโครงการพัฒนา
แผนพัฒนาสามปีองค์การบริหารส่วนจังหวัดเพชรบูรณ์ (พ.ศ. ๒๕๕๗ - ๒๕๕๙)

๑. ยุทธศาสตร์การพัฒนาด้านโครงสร้างพื้นฐาน

๑.๑ สนับสนุนก่อสร้างและปรับปรุงถนน สะพาน

ที่	โครงการ	วัตถุประสงค์	เป้าหมาย (ผลผลิตของโครงการ)	งบประมาณและที่มา			ผลลัพธ์ที่คาดว่าจะได้รับ	หน่วยงานที่รับผิดชอบ
				๒๕๕๗ (บาท)	๒๕๕๘ (บาท)	๒๕๕๙ (บาท)		
๕	ก่อสร้างถนนลาดยาง หมู่ที่ ๕ บ้านดงมะไฟ-หมู่ที่ ๒ บ้านโคกมน ต.โคกมน อ.น้ำหนาว จ.เพชรบูรณ์	เพื่อให้มีเส้นทางสำหรับประชาชนทั่วไปใช้ในการสัญจรไป-มาสะดวก รวดเร็ว และปลอดภัย	ผิวจราจรกว้าง ๖.๐๐ เมตร ระยะทาง ๓,๐๐๐ เมตร (ช่วงที่ ๑ ระยะทาง ๒๘๕ เมตร)	-	-	๑,๐๐๐,๐๐๐	ประชาชนทั่วไปมีเส้นทางคมนาคมในการสัญจรไป-มา สะดวก รวดเร็ว และปลอดภัย	กองแผนฯ
๖	ก่อสร้างถนนลาดยาง หมู่ที่ ๓,๒,๑ ต.หลักด่าน อ.น้ำหนาว จ.เพชรบูรณ์	เพื่อให้มีเส้นทางสำหรับประชาชนทั่วไปใช้ในการสัญจรไป-มาสะดวก รวดเร็ว และปลอดภัย	ผิวจราจรกว้าง ๖.๐๐ เมตร ระยะทาง ๓,๐๐๐ เมตร (ช่วงที่ ๑ ระยะทาง ๒๘๕ เมตร)	-	-	๑,๐๐๐,๐๐๐	ประชาชนทั่วไปมีเส้นทางคมนาคมในการสัญจรไป-มา สะดวก รวดเร็ว และปลอดภัย	กองแผนฯ
๗	ก่อสร้างถนนคสล.หมู่ที่ ๒ ต.น้ำหนาว อ.น้ำหนาว จ.เพชรบูรณ์	เพื่อให้มีเส้นทางสำหรับประชาชนทั่วไปใช้ในการสัญจรไป-มาสะดวก รวดเร็ว และปลอดภัย	ผิวจราจรกว้าง ๖.๐๐ เมตร ระยะทาง ๑,๒๐๐ เมตร (ช่วงที่ ๑ ระยะทาง ๒๖๕ เมตร)	-	-	๑,๐๐๐,๐๐๐	ประชาชนทั่วไปมีเส้นทางคมนาคมในการสัญจรไป-มา สะดวก รวดเร็ว และปลอดภัย	กองแผนฯ
๘	ก่อสร้างสะพานคสล.หมู่ที่ ๖ ต.น้ำหนาว อ.น้ำหนาว จ.เพชรบูรณ์	เพื่อให้มีเส้นทางสำหรับประชาชนทั่วไปใช้ในการสัญจรไป-มาสะดวก รวดเร็ว และปลอดภัย	ผิวจราจรกว้าง ๗.๐๐ เมตร ระยะทาง ๒๐ เมตร	-	-	๑,๐๐๐,๐๐๐	ประชาชนทั่วไปมีเส้นทางคมนาคมในการสัญจรไป-มา สะดวก รวดเร็ว และปลอดภัย	กองแผนฯ

รายละเอียดโครงการพัฒนา
แผนพัฒนาสามปีองค์การบริหารส่วนจังหวัดเพชรบูรณ์ (พ.ศ. ๒๕๕๗ - ๒๕๕๙)

๑. ยุทธศาสตร์การพัฒนาด้านโครงสร้างพื้นฐาน

๑.๑ สนับสนุนก่อสร้างและปรับปรุงถนน สะพาน

ที่	โครงการ	วัตถุประสงค์	เป้าหมาย (ผลผลิตของโครงการ)	งบประมาณและที่มา			ผลลัพธ์ที่คาดว่าจะได้รับ	หน่วยงานที่รับผิดชอบ
				๒๕๕๗ (บาท)	๒๕๕๘ (บาท)	๒๕๕๙ (บาท)		
๙	ก่อสร้างสะพานคอนกรีตบ้านไร่ไต้ หมู่ที่ ๓ ต.วังขาว อ.น้ำหนาว จ.เพชรบูรณ์	เพื่อให้มีเส้นทางสำหรับประชาชนทั่วไปใช้ในการสัญจรไป-มาสะดวก รวดเร็ว และปลอดภัย	ผิวจราจรกว้าง ๗.๐๐ เมตร ระยะทาง ๒๐ เมตร	-	-	๑,๐๐๐,๐๐๐	ประชาชนทั่วไปมีเส้นทางคมนาคมในการสัญจรไป-มา สะดวก รวดเร็ว และปลอดภัย	กองแผนฯ
๑๑	ก่อสร้างสะพานคอนกรีตห้วยไผ่ หมู่ที่ ๑ ต.วังขาว อ.น้ำหนาว จ.เพชรบูรณ์	เพื่อให้มีเส้นทางสำหรับประชาชนทั่วไปใช้ในการสัญจรไป-มาสะดวก รวดเร็ว และปลอดภัย	ผิวจราจรกว้าง ๗.๐๐ เมตร ระยะทาง ๒๐ เมตร	-	-	๑,๐๐๐,๐๐๐	ประชาชนทั่วไปมีเส้นทางคมนาคมในการสัญจรไป-มา สะดวก รวดเร็ว และปลอดภัย	กองแผนฯ
อำเภอวังโป่ง								
๑	ปรับปรุงซ่อมแซมถนนลาดยางสายบ้านทุ่งนางาม หมู่ที่ ๗-บ้านด่านช้าง หมู่ที่ ๔ ต.ท้ายดง อ.วังโป่ง จ.เพชรบูรณ์	เพื่อปรับปรุงเส้นทางคมนาคมให้มีสภาพดีขึ้น ประชาชนสัญจรไป-มา สะดวก รวดเร็ว ปลอดภัย	ผิวจราจรกว้าง ๙.๐๐ เมตร ระยะทาง ๒,๓๔๐ เมตร (ช่วงที่ ๑ ระยะทาง ๒๘๕ เมตร)	๑,๐๐๐,๐๐๐	-	-	ประชาชนทั่วไปมีเส้นทางคมนาคมในการสัญจรไป-มา สะดวก รวดเร็ว และปลอดภัย	กองแผนฯ
๒	ก่อสร้างถนนลาดยาง สายดงลึก-วังแช่กลอย หมู่ที่ ๒ ต.วังศาล อ.วังโป่ง จ.เพชรบูรณ์	เพื่อให้มีเส้นทางสำหรับประชาชนทั่วไปใช้ในการสัญจรไป-มาสะดวก รวดเร็ว และปลอดภัย	ผิวจราจรกว้าง ๖.๐๐ เมตร ระยะทาง ๑,๐๐๐ เมตร (ช่วงที่ ๑ ระยะทาง ๒๘๕ เมตร)	-	๑,๐๐๐,๐๐๐	-	ประชาชนทั่วไปมีเส้นทางคมนาคมในการสัญจรไป-มา สะดวก รวดเร็ว และปลอดภัย	กองแผนฯ

รายละเอียดโครงการพัฒนา
แผนพัฒนาสามปีองค์การบริหารส่วนจังหวัดเพชรบูรณ์ (พ.ศ. ๒๕๕๗ - ๒๕๕๙)

๑. ยุทธศาสตร์การพัฒนาด้านโครงสร้างพื้นฐาน

๑.๑ สนับสนุนก่อสร้างและปรับปรุงถนน สะพาน

ที่	โครงการ	วัตถุประสงค์	เป้าหมาย (ผลผลิตของโครงการ)	งบประมาณและที่มา			ผลลัพธ์ที่คาดว่าจะได้รับ	หน่วยงานที่รับผิดชอบ
				๒๕๕๗ (บาท)	๒๕๕๘ (บาท)	๒๕๕๙ (บาท)		
๓	ก่อสร้างถนนลาดยาง สายขับเปิบ-วังชมภู ต.ขับเปิบ อ.วังโป่ง จ.เพชรบูรณ์	เพื่อให้มีเส้นทางสำหรับประชาชนทั่วไปใช้ในการสัญจรไป-มาสะดวก รวดเร็ว และปลอดภัย	ผิวจราจรกว้าง ๖.๐๐ เมตร ระยะทาง ๗,๐๐๐ เมตร (ช่วงที่ ๑ ระยะทาง ๒๘๕ เมตร)	-	๑,๐๐๐,๐๐๐	-	ประชาชนทั่วไปมีเส้นทางคมนาคมในการสัญจรไป-มา สะดวก รวดเร็ว และปลอดภัย	กองแผนฯ
๔	ก่อสร้างถนนลาดยางสายวังหินของ-วังกระดาศ หมู่ที่ ๒-๑๑ ต.ท้ายดง อ.วังโป่ง จ.เพชรบูรณ์	เพื่อให้มีเส้นทางสำหรับประชาชนทั่วไปใช้ในการสัญจรไป-มาสะดวก รวดเร็ว และปลอดภัย	ผิวจราจรกว้าง ๖.๐๐ เมตร ระยะทาง ๑,๐๐๐ เมตร (ช่วงที่ ๑ ระยะทาง ๒๘๕ เมตร)	-	๑,๐๐๐,๐๐๐	-	ประชาชนทั่วไปมีเส้นทางคมนาคมในการสัญจรไป-มา สะดวก รวดเร็ว และปลอดภัย	กองแผนฯ
๕	ก่อสร้างถนนลาดยางสายวังหินของ-บ้านใหม่วังตะเคียน หมู่ที่ ๖-๑๐ ต.วังหิน อ.วังโป่ง จ.เพชรบูรณ์	เพื่อให้มีเส้นทางสำหรับประชาชนทั่วไปใช้ในการสัญจรไป-มาสะดวก รวดเร็ว และปลอดภัย	ผิวจราจรกว้าง ๖.๐๐ เมตร ระยะทาง ๖,๕๐๐ เมตร (ช่วงที่ ๑ ระยะทาง ๒๘๕ เมตร)	-	๑,๐๐๐,๐๐๐	-	ประชาชนทั่วไปมีเส้นทางคมนาคมในการสัญจรไป-มา สะดวก รวดเร็ว และปลอดภัย	กองแผนฯ
๖	ก่อสร้างถนนลาดยาง สายหมู่ที่ ๑, ๑๐-หมู่ที่ ๑๔-๑๑ ต.วังหิน อ.วังโป่ง จ.เพชรบูรณ์	เพื่อให้มีเส้นทางสำหรับประชาชนทั่วไปใช้ในการสัญจรไป-มาสะดวก รวดเร็ว และปลอดภัย	ผิวจราจรกว้าง ๖.๐๐ เมตร ระยะทาง ๔,๐๐๐ เมตร (ช่วงที่ ๑ ระยะทาง ๒๘๕ เมตร)	-	๑,๐๐๐,๐๐๐	-	ประชาชนทั่วไปมีเส้นทางคมนาคมในการสัญจรไป-มา สะดวก รวดเร็ว และปลอดภัย	กองแผนฯ

รายละเอียดโครงการพัฒนา
แผนพัฒนาสามปีองค์การบริหารส่วนจังหวัดเพชรบูรณ์ (พ.ศ. ๒๕๕๗ - ๒๕๕๙)

๑. ยุทธศาสตร์การพัฒนาด้านโครงสร้างพื้นฐาน

๑.๑ สนับสนุนก่อสร้างและปรับปรุงถนน สะพาน

ที่	โครงการ	วัตถุประสงค์	เป้าหมาย (ผลผลิตของโครงการ)	งบประมาณและที่มา			ผลลัพธ์ที่คาดว่าจะได้รับ	หน่วยงานที่รับผิดชอบ
				๒๕๕๗ (บาท)	๒๕๕๘ (บาท)	๒๕๕๙ (บาท)		
๗	ก่อสร้างถนนลาดยาง สายวังไทรงาม หมู่ที่ ๑๓-บ้านเนินมะค่า หมู่ที่ ๖ ต.วังหิน อ.วังโป่ง จ.เพชรบูรณ์	เพื่อให้มีเส้นทางสำหรับประชาชนทั่วไปใช้ในการสัญจรไป-มาสะดวก รวดเร็ว และปลอดภัย	ผิวจราจรกว้าง ๖.๐๐ เมตร ระยะทาง ๔,๐๐๐ เมตร (ช่วงที่ ๑ ระยะทาง ๒๘๕ เมตร)	-	๑,๐๐๐,๐๐๐	-	ประชาชนทั่วไปมีเส้นทางคมนาคมในการสัญจรไป-มา สะดวก รวดเร็ว และปลอดภัย	กองแผนฯ
๘	ปรับปรุงถนนลาดยาง สายน้ำลาด-วังโป่ง ต.ซับเปิบ อ.วังโป่ง จ.เพชรบูรณ์	เพื่อปรับปรุงเส้นทางคมนาคมให้มีสภาพดีขึ้น ประชาชนสัญจรไป-มา สะดวก รวดเร็ว ปลอดภัย	ผิวจราจรกว้าง ๖.๐๐ เมตร ระยะทาง ๓๐,๐๐๐ เมตร (ช่วงที่ ๑ ระยะทาง ๒๘๕ เมตร)	-	๑,๐๐๐,๐๐๐	-	ประชาชนทั่วไปมีเส้นทางคมนาคมในการสัญจรไป-มา สะดวก รวดเร็ว และปลอดภัย	กองแผนฯ
๙	ปรับปรุงถนนลาดยาง สายหมู่ที่ ๗ บ้านทุ่งนางาม-หมู่ที่ ๔ บ้านด่านช้าง ต.ท้ายดง อ.วังโป่ง จ.เพชรบูรณ์	เพื่อปรับปรุงเส้นทางคมนาคมให้มีสภาพดีขึ้น ประชาชนสัญจรไป-มา สะดวก รวดเร็ว ปลอดภัย	ผิวจราจรกว้าง ๖.๐๐ เมตร ระยะทาง ๑,๕๐๐ เมตร (ช่วงที่ ๑ ระยะทาง ๒๘๕ เมตร)	-	-	๑,๐๐๐,๐๐๐	ประชาชนทั่วไปมีเส้นทางคมนาคมในการสัญจรไป-มา สะดวก รวดเร็ว และปลอดภัย	กองแผนฯ
๑๐	ปรับปรุงถนนลาดยาง สายวังโป่ง-หนองขนาก ต.ท้ายดง อ.วังโป่ง จ.เพชรบูรณ์	เพื่อปรับปรุงเส้นทางคมนาคมให้มีสภาพดีขึ้น ประชาชนสัญจรไป-มา สะดวก รวดเร็ว ปลอดภัย	ผิวจราจรกว้าง ๖.๐๐ เมตร ระยะทาง ๕,๐๐๐ เมตร (ช่วงที่ ๑ ระยะทาง ๒๘๕ เมตร)	-	-	๑,๐๐๐,๐๐๐	ประชาชนทั่วไปมีเส้นทางคมนาคมในการสัญจรไป-มา สะดวก รวดเร็ว และปลอดภัย	กองแผนฯ

รายละเอียดโครงการพัฒนา
แผนพัฒนาสามปีองค์การบริหารส่วนจังหวัดเพชรบูรณ์ (พ.ศ. ๒๕๕๗ - ๒๕๕๙)

๑. ยุทธศาสตร์การพัฒนาด้านโครงสร้างพื้นฐาน

๑.๑ สนับสนุนก่อสร้างและปรับปรุงถนน สะพาน

ที่	โครงการ	วัตถุประสงค์	เป้าหมาย (ผลผลิตของโครงการ)	งบประมาณและที่มา			ผลลัพธ์ที่คาดว่าจะได้รับ	หน่วยงานที่รับผิดชอบ
				๒๕๕๗ (บาท)	๒๕๕๘ (บาท)	๒๕๕๙ (บาท)		
๑๑	ปรับปรุงถนนคสล.สายหมู่ที่ ๓-๑๕ ต.วังหิน อ.วังโป่ง จ.เพชรบูรณ์	เพื่อปรับปรุงเส้นทางคมนาคมให้มีสภาพดียิ่งขึ้น ประชาชนสัญจรไป-มา สะดวก รวดเร็ว ปลอดภัย	ผิวจราจรกว้าง ๖.๐๐ เมตร ระยะทาง ๒,๐๐๐ เมตร (ช่วงที่ ๑ ระยะทาง ๒๖๕ เมตร)	-	-	๑,๐๐๐,๐๐๐	ประชาชนทั่วไปมีเส้นทางคมนาคมในการสัญจรไป-มา สะดวก รวดเร็ว และปลอดภัย	กองแผนฯ
๑๒	ก่อสร้างถนนคสล.หมู่ที่ ๔ บ้านเนินคาย อ.วังศาล อ.วังโป่ง-บ้านถ้ำเขาเครือ ต.พุทธบาท อ.ชนแดน จ.เพชรบูรณ์	เพื่อให้มีเส้นทางสำหรับประชาชนทั่วไปใช้ในการสัญจรไป-มาสะดวก รวดเร็ว และปลอดภัย	ผิวจราจรกว้าง ๖.๐๐ เมตร ระยะทาง ๕,๐๐๐ เมตร (ช่วงที่ ๑ ระยะทาง ๒๖๕ เมตร)	-	-	๑,๐๐๐,๐๐๐	ประชาชนทั่วไปมีเส้นทางคมนาคมในการสัญจรไป-มา สะดวก รวดเร็ว และปลอดภัย	กองแผนฯ
๑๓	ก่อสร้างถนนคสล.หมู่ที่ ๔ ต.วังโป่ง อ.วังโป่ง จ.เพชรบูรณ์	เพื่อให้มีเส้นทางสำหรับประชาชนทั่วไปใช้ในการสัญจรไป-มาสะดวก รวดเร็ว และปลอดภัย	ผิวจราจรกว้าง ๖.๐๐ เมตร ระยะทาง ๑,๐๐๐ เมตร (ช่วงที่ ๑ ระยะทาง ๒๖๕ เมตร)	-	-	๑,๐๐๐,๐๐๐	ประชาชนทั่วไปมีเส้นทางคมนาคมในการสัญจรไป-มา สะดวก รวดเร็ว และปลอดภัย	กองแผนฯ
๑๔	ก่อสร้างรางระบายน้ำ หมู่ที่ ๓ บ้านดงลึก ต.วังศาล อ.วังโป่ง จ.เพชรบูรณ์	เพื่อเป็นการระบายน้ำที่ท่วมขังบนถนน และป้องกันถนนชำรุดเสียหาย	ระยะทาง ๑,๐๐๐ เมตร	-	-	๕๐๐,๐๐๐	ทำให้การสัญจรไปมา มีความสะดวก รวดเร็ว มากขึ้น	กองแผนฯ
๑๕	ก่อสร้างสะพานข้ามคลองวังโป่ง หมู่ที่ ๒ ต.วังโป่ง อ.วังโป่ง จ.เพชรบูรณ์	เพื่อให้มีเส้นทางสำหรับประชาชนทั่วไปใช้ในการสัญจรไป-มาสะดวก รวดเร็ว และปลอดภัย	ผิวจราจรกว้าง ๗.๐๐ เมตร ระยะทาง ๒๐ เมตร	-	-	๑,๐๐๐,๐๐๐	ประชาชนทั่วไปมีเส้นทางคมนาคมในการสัญจรไป-มา สะดวก รวดเร็ว และปลอดภัย	กองแผนฯ

รายละเอียดโครงการพัฒนา
แผนพัฒนาสามปีองค์การบริหารส่วนจังหวัดเพชรบูรณ์ (พ.ศ. ๒๕๕๗ - ๒๕๕๙)

๑. ยุทธศาสตร์การพัฒนาด้านโครงสร้างพื้นฐาน

๑.๑ สนับสนุนก่อสร้างและปรับปรุงถนน สะพาน

ที่	โครงการ	วัตถุประสงค์	เป้าหมาย (ผลผลิตของโครงการ)	งบประมาณและที่มา			ผลลัพธ์ที่คาดว่าจะได้รับ	หน่วยงานที่รับผิดชอบ
				๒๕๕๗ (บาท)	๒๕๕๘ (บาท)	๒๕๕๙ (บาท)		
๑๖	ก่อสร้างสะพานข้ามคลองวังโป่ง หมู่ที่ ๑๒-๑๑ ต.วังโป่ง อ.วังโป่ง จ.เพชรบูรณ์	เพื่อให้มีเส้นทางสำหรับประชาชนทั่วไปใช้ในการสัญจรไป-มาสะดวก รวดเร็ว และปลอดภัย	ผิวจราจรกว้าง ๗.๐๐ เมตร ระยะทาง ๒๐ เมตร	-	-	๑,๐๐๐,๐๐๐	ประชาชนทั่วไปมีเส้นทางคมนาคมในการสัญจรไป-มา สะดวก รวดเร็ว และปลอดภัย	กองแผนฯ
ถนนในความรับผิดชอบของอบจ.เพชรบูรณ์								
๑	ปรับปรุงซ่อมแซม/ซ่อมสร้างถนนลาดยางที่อยู่ในความรับผิดชอบขององค์การบริหารส่วนจังหวัดเพชรบูรณ์	เพื่อปรับปรุงเส้นทางคมนาคมให้มีสภาพดีขึ้น ประชาชนสัญจรไป-มา สะดวก รวดเร็ว ปลอดภัย	ผิวจราจรกว้าง ๖.๐๐-๗.๐๐ เมตร ระยะทาง ๖๐ กิโลเมตร	๑,๐๐๐,๐๐๐ (งบ อบจ.พช)	๑,๕๐๐,๐๐๐ (งบ อบจ.พช)	๒,๐๐๐,๐๐๐ (งบ อบจ.พช)	ประชาชนทั่วไปมีเส้นทางคมนาคมในการสัญจรไป-มา สะดวก รวดเร็ว และปลอดภัย	กองช่าง
				๒๐,๐๐๐,๐๐๐ (งบ หน่วยงานอื่น)	๒๐,๐๐๐,๐๐๐ (งบ หน่วยงานอื่น)	๒๐,๐๐๐,๐๐๐ (งบ หน่วยงานอื่น)		

รายละเอียดโครงการพัฒนา
แผนพัฒนาสามปีองค์การบริหารส่วนจังหวัดเพชรบูรณ์ (พ.ศ. ๒๕๕๗ - ๒๕๕๙)

๑. ยุทธศาสตร์การพัฒนาด้านโครงสร้างพื้นฐาน

๑.๒ สนับสนุนก่อสร้างและปรับปรุงแหล่งน้ำเพื่อการอุปโภคบริโภคและการเกษตร

ที่	โครงการ	วัตถุประสงค์	เป้าหมาย (ผลผลิตของโครงการ)	งบประมาณและที่มา			ผลลัพธ์ที่คาดว่าจะได้รับ	หน่วยงานที่รับผิดชอบ
				๒๕๕๗ (บาท)	๒๕๕๘ (บาท)	๒๕๕๙ (บาท)		
อำเภอเมืองเพชรบูรณ์								
๑	ขุดลอกขยายระบบแม่น้ำป่าสัก บ้านนางัว หมู่ที่ ๘ ต.นางัว-บ้านวังของ หมู่ที่ ๙ ต.ท่าพล อ.เมือง จ.เพชรบูรณ์	เพื่อใช้เป็นสถานที่กักเก็บน้ำไว้ใช้ในการอุปโภคบริโภค และการเกษตรในฤดูแล้ง	ขนาดกว้าง ๔๕-๕๐ เมตร ลึก ๗.๐๐ เมตร ยาว ๒,๑๐๐ เมตร	๒,๐๐๐,๐๐๐	-	-	ประชาชนมีน้ำไว้ใช้ในการอุปโภคบริโภคและการเกษตรในฤดูแล้ง	กองแผนฯ
๒	ขุดลอกคลองโคก บ้านนางัว หมู่ที่ ๘ เชื่อมบ้านนางัวพัฒนา หมู่ที่ ๑๓ ต.นางัว อ.เมือง จ.เพชรบูรณ์	เพื่อใช้เป็นสถานที่กักเก็บน้ำไว้ใช้ในการอุปโภคบริโภค และการเกษตรในฤดูแล้ง	ขนาดกว้าง ๒๔ เมตร ลึก ๕.๐๐ เมตร ยาว ๔๕๐ เมตร	๖๘๓,๐๐๐	-	-	ประชาชนมีน้ำไว้ใช้ในการอุปโภคบริโภคและการเกษตรในฤดูแล้ง	กองแผนฯ
๓	ขุดลอกคลองชำ บ้านท่ากกเรียง หมู่ที่ ๑๙ ต.ท่าพล อ.เมือง จ.เพชรบูรณ์ (ตอนที่ ๒)	เพื่อใช้เป็นสถานที่กักเก็บน้ำไว้ใช้ในการอุปโภคบริโภค และการเกษตรในฤดูแล้ง	ขนาดกว้าง ๒๓ เมตร ลึก ๔.๐๐ เมตร ยาว ๒๖๕ เมตร	๓๑๗,๐๐๐	-	-	ประชาชนมีน้ำไว้ใช้ในการอุปโภคบริโภคและการเกษตรในฤดูแล้ง	กองแผนฯ
๔	ขุดลอกแก้มลิง(ฝาย) หมู่ที่ ๘ เชื่อมหมู่ที่ ๑๓ ต.นางัว อ.เมือง จ.เพชรบูรณ์	เพื่อใช้เป็นสถานที่กักเก็บน้ำไว้ใช้ในการอุปโภคบริโภค และการเกษตรในฤดูแล้ง	จำนวน ๑ แห่ง	-	๕๐๐,๐๐๐	-	ประชาชนมีน้ำไว้ใช้ในการอุปโภคบริโภคและการเกษตรในฤดูแล้ง	กองแผนฯ
๕	ก่อสร้างอ่างเก็บน้ำ หมู่ที่ ๘ ต.ห้วยสะแก อ.เมือง จ.เพชรบูรณ์	เพื่อใช้เป็นสถานที่กักเก็บน้ำไว้ใช้ในการอุปโภคบริโภค และการเกษตรในฤดูแล้ง	จำนวน ๑ แห่ง	-	๑,๐๐๐,๐๐๐	-	ประชาชนมีน้ำไว้ใช้ในการอุปโภคบริโภคและการเกษตรในฤดูแล้ง	กองแผนฯ

รายละเอียดโครงการพัฒนา
แผนพัฒนาสามปีองค์การบริหารส่วนจังหวัดเพชรบูรณ์ (พ.ศ. ๒๕๕๗ - ๒๕๕๙)

๑. ยุทธศาสตร์การพัฒนาด้านโครงสร้างพื้นฐาน

๑.๒ สนับสนุนก่อสร้างและปรับปรุงแหล่งน้ำเพื่อการอุปโภคบริโภคและการเกษตร

ที่	โครงการ	วัตถุประสงค์	เป้าหมาย (ผลผลิตของโครงการ)	งบประมาณและที่มา			ผลลัพธ์ที่คาดว่าจะได้รับ	หน่วยงานที่รับผิดชอบ
				๒๕๕๗ (บาท)	๒๕๕๘ (บาท)	๒๕๕๙ (บาท)		
๖	ขุดสระเก็บน้ำโคกน้อย หมู่ที่ ๙ ต.ป่าเลา อ.เมือง จ.เพชรบูรณ์	เพื่อใช้เป็นสถานที่กักเก็บน้ำไว้ใช้ในการอุปโภคบริโภคและการเกษตรในฤดูแล้ง	จำนวน ๑ แห่ง	-	๑,๐๐๐,๐๐๐	-	ประชาชนมีน้ำไว้ใช้ในการอุปโภคบริโภคและการเกษตรในฤดูแล้ง	กองแผนฯ
๗	ก่อสร้างท่อส่งน้ำเหมืองชลประทานในเขต ต.ป่าเลา อ.เมือง จ.เพชรบูรณ์	เพื่อให้ประชาชนมีน้ำใช้ในการเกษตรในฤดูแล้ง	ขนาดกว้าง ๐.๖๐ เมตร ระยะทาง ๓๐๐ เมตร	-	๑,๐๐๐,๐๐๐	-	ประชาชนมีน้ำไว้ใช้ในการเกษตรในฤดูแล้ง	กองแผนฯ
๘	ก่อสร้างท่อส่งน้ำเพื่อการเกษตรในเขตหมู่ที่ ๗,๘,๔ ต.ห้วยใหญ่ อ.เมือง จ.เพชรบูรณ์	เพื่อให้ประชาชนมีน้ำใช้ในการเกษตรในฤดูแล้ง	ขนาดกว้าง ๐.๖๐ เมตร ระยะทาง ๓๐๐ เมตร	-	๑,๐๐๐,๐๐๐	-	ประชาชนมีน้ำไว้ใช้ในการเกษตรในฤดูแล้ง	กองแผนฯ
๙	ก่อสร้างอ่างเก็บน้ำเขาขวาง หมู่ที่ ๙,๖ ต.ป่าเลา อ.เมือง จ.เพชรบูรณ์	เพื่อใช้เป็นสถานที่กักเก็บน้ำไว้ใช้ในการอุปโภคบริโภคและการเกษตรในฤดูแล้ง	ขนาดพื้นที่ ๗,๐๐๐ ไร่	-	๑,๐๐๐,๐๐๐	-	ประชาชนมีน้ำไว้ใช้ในการอุปโภคบริโภคและการเกษตรในฤดูแล้ง	กองแผนฯ
๑๐	ขุดลอกคลอง หมู่ที่ ๑๐, ๖, ๑๔ ต.ป่าเลา อ.เมือง จ.เพชรบูรณ์	เพื่อใช้เป็นสถานที่กักเก็บน้ำไว้ใช้ในการอุปโภคบริโภคและการเกษตรในฤดูแล้ง	จำนวน ๑ แห่ง	-	๑,๐๐๐,๐๐๐	-	ประชาชนมีน้ำไว้ใช้ในการอุปโภคบริโภคและการเกษตรในฤดูแล้ง	กองแผนฯ

รายละเอียดโครงการพัฒนา
แผนพัฒนาสามปีองค์การบริหารส่วนจังหวัดเพชรบูรณ์ (พ.ศ. ๒๕๕๗ - ๒๕๕๙)

๑. ยุทธศาสตร์การพัฒนาด้านโครงสร้างพื้นฐาน

๑.๒ สนับสนุนก่อสร้างและปรับปรุงแหล่งน้ำเพื่อการอุปโภคบริโภคและการเกษตร

ที่	โครงการ	วัตถุประสงค์	เป้าหมาย (ผลผลิตของโครงการ)	งบประมาณและที่มา			ผลลัพธ์ที่คาดว่าจะได้รับ	หน่วยงานที่รับผิดชอบ
				๒๕๕๗ (บาท)	๒๕๕๘ (บาท)	๒๕๕๙ (บาท)		
๑๑	ก่อสร้างอ่างเก็บน้ำห้วยใหญ่ หมู่ที่ ๗,๘,๔ ต.ห้วยใหญ่ อ.เมือง จ.เพชรบูรณ์	เพื่อใช้เป็นสถานที่กักเก็บน้ำไว้ใช้ในการอุปโภคบริโภคและการเกษตรในฤดูแล้ง	จำนวน ๑ แห่ง	-	๑,๐๐๐,๐๐๐	-	ประชาชนมีน้ำไว้ใช้ในการอุปโภคบริโภคและการเกษตรในฤดูแล้ง	กองแผนฯ
๑๒	ขุดลอกหนองอีลาน หมู่ที่ ๖ ต.นายม อ.เมือง จ.เพชรบูรณ์	เพื่อใช้เป็นสถานที่กักเก็บน้ำไว้ใช้ในการอุปโภคบริโภคและการเกษตรในฤดูแล้ง	ขนาดพื้นที่ ๒๗ ไร่	-	๑,๐๐๐,๐๐๐	-	ประชาชนมีน้ำไว้ใช้ในการอุปโภคบริโภคและการเกษตรในฤดูแล้ง	กองแผนฯ
๑๓	ขุดลอกบึงน้ำบัง หมู่ที่ ๑๓,๘ ต.นายม อ.เมือง จ.เพชรบูรณ์	เพื่อใช้เป็นสถานที่กักเก็บน้ำไว้ใช้ในการอุปโภคบริโภคและการเกษตรในฤดูแล้ง	ขนาดพื้นที่ ๑๐ ไร่	-	๑,๐๐๐,๐๐๐	-	ประชาชนมีน้ำไว้ใช้ในการอุปโภคบริโภคและการเกษตรในฤดูแล้ง	กองแผนฯ
๑๔	ก่อสร้างฝายน้ำล้น หมู่ที่ ๑,๓,๑๑ ต.นายม อ.เมือง จ.เพชรบูรณ์	เพื่อใช้เป็นสถานที่กักเก็บน้ำไว้ใช้ในการอุปโภคบริโภคและการเกษตรในฤดูแล้ง	จำนวน ๓ แห่ง (ปีละ ๑ แห่ง) พร้อมประตูเปิด-ปิด	-	๑,๐๐๐,๐๐๐	-	ประชาชนมีน้ำไว้ใช้ในการอุปโภคบริโภคและการเกษตรในฤดูแล้ง	กองแผนฯ

รายละเอียดโครงการพัฒนา
แผนพัฒนาสามปีองค์การบริหารส่วนจังหวัดเพชรบูรณ์ (พ.ศ. ๒๕๕๗ - ๒๕๕๙)

๑. ยุทธศาสตร์การพัฒนาด้านโครงสร้างพื้นฐาน

๑.๒ สนับสนุนก่อสร้างและปรับปรุงแหล่งน้ำเพื่อการอุปโภคบริโภคและการเกษตร

ที่	โครงการ	วัตถุประสงค์	เป้าหมาย (ผลผลิตของโครงการ)	งบประมาณและที่มา			ผลลัพธ์ที่คาดว่าจะได้รับ	หน่วยงานที่รับผิดชอบ
				๒๕๕๗ (บาท)	๒๕๕๘ (บาท)	๒๕๕๙ (บาท)		
๑๕	ขุดลอกอ่างเก็บน้ำ หมู่ที่ ๑, ๕ ต.บ้านโคก อ.เมือง จ.เพชรบูรณ์	เพื่อใช้เป็นสถานที่กักเก็บน้ำไว้ใช้ในการอุปโภคบริโภคและการเกษตรในฤดูแล้ง	จำนวน ๑ แห่ง	-	-	๑,๐๐๐,๐๐๐	ประชาชนมีน้ำไว้ใช้ในการอุปโภคบริโภคและการเกษตรในฤดูแล้ง	กองแผนฯ
๑๖	ก่อสร้างฝายน้ำล้น หมู่ที่ ๕ ต.ดงมูลเหล็ก อ.เมือง จ.เพชรบูรณ์	เพื่อใช้เป็นสถานที่กักเก็บน้ำไว้ใช้ในการอุปโภคบริโภคและการเกษตรในฤดูแล้ง	จำนวน ๑ แห่ง	-	-	๑,๐๐๐,๐๐๐	ประชาชนมีน้ำไว้ใช้ในการอุปโภคบริโภคและการเกษตรในฤดูแล้ง	กองแผนฯ
๑๗	ก่อสร้างฝายน้ำล้น หมู่ที่ ๗ บ้านลำป่าสักมูล ต.ดงมูลเหล็ก อ.เมือง จ.เพชรบูรณ์	เพื่อใช้เป็นสถานที่กักเก็บน้ำไว้ใช้ในการอุปโภคบริโภคและการเกษตรในฤดูแล้ง	จำนวน ๑ แห่ง	-	-	๑,๐๐๐,๐๐๐	ประชาชนมีน้ำไว้ใช้ในการอุปโภคบริโภคและการเกษตรในฤดูแล้ง	กองแผนฯ
๑๘	ขุดลอกเหมืองคลองขุด หมู่ที่ ๗ บ้านลำป่าสักมูล ต.ดงมูลเหล็ก อ.เมือง จ.เพชรบูรณ์	เพื่อใช้เป็นสถานที่กักเก็บน้ำไว้ใช้ในการอุปโภคบริโภคและการเกษตรในฤดูแล้ง	ระยะทาง ๓,๐๐๐ เมตร	-	-	๑,๐๐๐,๐๐๐	ประชาชนมีน้ำไว้ใช้ในการอุปโภคบริโภคและการเกษตรในฤดูแล้ง	กองแผนฯ

รายละเอียดโครงการพัฒนา
แผนพัฒนาสามปีองค์การบริหารส่วนจังหวัดเพชรบูรณ์ (พ.ศ. ๒๕๕๗ - ๒๕๕๙)

๑. ยุทธศาสตร์การพัฒนาด้านโครงสร้างพื้นฐาน

๑.๒ สนับสนุนก่อสร้างและปรับปรุงแหล่งน้ำเพื่อการอุปโภคบริโภคและการเกษตร

ที่	โครงการ	วัตถุประสงค์	เป้าหมาย (ผลผลิตของโครงการ)	งบประมาณและที่มา			ผลลัพธ์ที่คาดว่าจะได้รับ	หน่วยงานที่รับผิดชอบ
				๒๕๕๗ (บาท)	๒๕๕๘ (บาท)	๒๕๕๙ (บาท)		
๑๙	ขุดลอกคลองลำป่าสัก หมู่ที่ ๗, ๑๐ บ้านลำป่าสักมุล ต.ดงมูลเหล็ก อ.เมือง จ.เพชรบูรณ์	เพื่อใช้เป็นสถานที่กักเก็บน้ำไว้ใช้ในการอุปโภคบริโภคและการเกษตรในฤดูแล้ง	ระยะทาง ๗,๐๐๐ เมตร	-	-	๑,๐๐๐,๐๐๐	ประชาชนมีน้ำไว้ใช้ในการอุปโภคบริโภคและการเกษตรในฤดูแล้ง	กองแผนฯ
๒๐	ขุดลอกคลองตลิ่งชัน หมู่ที่ ๑,๑๐ ต.ซอนไพร อ.เมือง จ.เพชรบูรณ์	เพื่อใช้เป็นสถานที่กักเก็บน้ำไว้ใช้ในการอุปโภคบริโภคและการเกษตรในฤดูแล้ง	ระยะทาง ๔,๐๐๐ เมตร	-	-	๑,๐๐๐,๐๐๐	ประชาชนมีน้ำไว้ใช้ในการอุปโภคบริโภคและการเกษตรในฤดูแล้ง	กองแผนฯ
๒๑	ขุดลอกแม่น้ำป่าสัก หมู่ที่ ๑๐,๑๑,๑๒ หมู่ที่ ๓,๔,๗,๑๑,๑๖,๑๘ ต.ซอนไพร อ.เมือง จ.เพชรบูรณ์	เพื่อใช้เป็นสถานที่กักเก็บน้ำไว้ใช้ในการอุปโภคบริโภคและการเกษตรในฤดูแล้ง	ระยะทาง ๑๐,๐๐๐ เมตร	-	-	๑,๐๐๐,๐๐๐	ประชาชนมีน้ำไว้ใช้ในการอุปโภคบริโภคและการเกษตรในฤดูแล้ง	กองแผนฯ
๒๒	ขุดสระน้ำสาธารณะ หมู่ที่ ๑๑ ต.ซอนไพร อ.เมือง จ.เพชรบูรณ์	เพื่อใช้เป็นสถานที่กักเก็บน้ำไว้ใช้ในการอุปโภคบริโภคและการเกษตรในฤดูแล้ง	พื้นที่ ๙ ไร่	-	-	๑,๐๐๐,๐๐๐	ประชาชนมีน้ำไว้ใช้ในการอุปโภคบริโภคและการเกษตรในฤดูแล้ง	กองแผนฯ

รายละเอียดโครงการพัฒนา
แผนพัฒนาสามปีองค์การบริหารส่วนจังหวัดเพชรบูรณ์ (พ.ศ. ๒๕๕๗ - ๒๕๕๙)

๑. ยุทธศาสตร์การพัฒนาด้านโครงสร้างพื้นฐาน

๑.๒ สนับสนุนก่อสร้างและปรับปรุงแหล่งน้ำเพื่อการอุปโภคบริโภคและการเกษตร

ที่	โครงการ	วัตถุประสงค์	เป้าหมาย (ผลผลิตของโครงการ)	งบประมาณและที่มา			ผลลัพธ์ที่คาดว่าจะได้รับ	หน่วยงานที่รับผิดชอบ
				๒๕๕๗ (บาท)	๒๕๕๘ (บาท)	๒๕๕๙ (บาท)		
๒๓	ก่อสร้างฝายน้ำล้น หมู่ที่ ๕ ต.ระวิง อ.เมือง จ.เพชรบูรณ์	เพื่อใช้เป็นสถานที่กักเก็บน้ำไว้ใช้ในการอุปโภคบริโภคและการเกษตรในฤดูแล้ง	จำนวน ๑ แห่ง	-	-	๑,๐๐๐,๐๐๐	ประชาชนมีน้ำไว้ใช้ในการอุปโภคบริโภคและการเกษตรในฤดูแล้ง	กองแผนฯ
๒๔	ขุดลอกคลองห้วยทราย หมู่ที่ ๗ ต.ระวิง อ.เมือง จ.เพชรบูรณ์	เพื่อใช้เป็นสถานที่กักเก็บน้ำไว้ใช้ในการอุปโภคบริโภคและการเกษตรในฤดูแล้ง	ระยะทาง ๔,๐๐๐ เมตร	-	-	๑,๐๐๐,๐๐๐	ประชาชนมีน้ำไว้ใช้ในการอุปโภคบริโภคและการเกษตรในฤดูแล้ง	กองแผนฯ
๒๕	ขุดลอกคลองห้วยนา หมู่ที่ ๔ ต.ระวิง อ.เมือง จ.เพชรบูรณ์	เพื่อใช้เป็นสถานที่กักเก็บน้ำไว้ใช้ในการอุปโภคบริโภคและการเกษตรในฤดูแล้ง	ระยะทาง ๔,๐๐๐ เมตร	-	-	๑,๐๐๐,๐๐๐	ประชาชนมีน้ำไว้ใช้ในการอุปโภคบริโภคและการเกษตรในฤดูแล้ง	กองแผนฯ
๒๖	ก่อสร้างฝายกักเก็บน้ำแบบมข ๒๕๒๗ หมู่ที่ ๕ ต.ระวิง อ.เมือง จ.เพชรบูรณ์	เพื่อใช้เป็นสถานที่กักเก็บน้ำไว้ใช้ในการอุปโภคบริโภคและการเกษตรในฤดูแล้ง	จำนวน ๑ แห่ง	-	-	๑,๐๐๐,๐๐๐	ประชาชนมีน้ำไว้ใช้ในการอุปโภคบริโภคและการเกษตรในฤดูแล้ง	กองแผนฯ

รายละเอียดโครงการพัฒนา
แผนพัฒนาสามปีองค์การบริหารส่วนจังหวัดเพชรบูรณ์ (พ.ศ. ๒๕๕๗ - ๒๕๕๙)

๑. ยุทธศาสตร์การพัฒนาด้านโครงสร้างพื้นฐาน

๑.๒ สนับสนุนก่อสร้างและปรับปรุงแหล่งน้ำเพื่อการอุปโภคบริโภคและการเกษตร

ที่	โครงการ	วัตถุประสงค์	เป้าหมาย (ผลผลิตของโครงการ)	งบประมาณและที่มา			ผลลัพธ์ที่คาดว่าจะได้รับ	หน่วยงานที่รับผิดชอบ
				๒๕๕๗ (บาท)	๒๕๕๘ (บาท)	๒๕๕๙ (บาท)		
๒๗	ก่อสร้างฝายกักเก็บน้ำชนิดทางรถข้าม หมู่ที่ ๗ ต.นางัว เชื่อมหมู่ที่ ๔ ต.สะเดียง อ.เมือง จ.เพชรบูรณ์	เพื่อใช้เป็นสถานที่กักเก็บน้ำไว้ใช้ในการอุปโภคบริโภคและการเกษตรในฤดูแล้ง	จำนวน ๑ แห่ง	-	-	๑,๐๐๐,๐๐๐	ประชาชนมีน้ำไว้ใช้ในการอุปโภคบริโภคและการเกษตรในฤดูแล้ง	กองแผนฯ
๒๘	ขุดสระกักเก็บน้ำ หมู่ที่ ๑๐ บ้านยาวิใต้ ต.วังชมภู อ.เมือง จ.เพชรบูรณ์	เพื่อใช้เป็นสถานที่กักเก็บน้ำไว้ใช้ในการอุปโภคบริโภคและการเกษตรในฤดูแล้ง	ขนาดพื้นที่ ๑ ไร่	-	-	๑,๐๐๐,๐๐๐	ประชาชนมีน้ำไว้ใช้ในการอุปโภคบริโภคและการเกษตรในฤดูแล้ง	กองแผนฯ
๒๙	ขุดสระกักเก็บน้ำ หมู่ที่ ๑๐,๒,๑๓,๙ ต.นาป่า อ.เมือง จ.เพชรบูรณ์	เพื่อใช้เป็นสถานที่กักเก็บน้ำไว้ใช้ในการอุปโภคบริโภคและการเกษตรในฤดูแล้ง	จำนวน ๑ แห่ง	-	-	๑,๐๐๐,๐๐๐	ประชาชนมีน้ำไว้ใช้ในการอุปโภคบริโภคและการเกษตรในฤดูแล้ง	กองแผนฯ
๓๐	ขุดลอกคลอง หมู่ที่ ๔ ต.บ้านโคก อ.เมือง จ.เพชรบูรณ์	เพื่อใช้เป็นสถานที่กักเก็บน้ำไว้ใช้ในการอุปโภคบริโภคและการเกษตรในฤดูแล้ง	จำนวน ๑ แห่ง	-	-	๑,๐๐๐,๐๐๐	ประชาชนมีน้ำไว้ใช้ในการอุปโภคบริโภคและการเกษตรในฤดูแล้ง	กองแผนฯ

รายละเอียดโครงการพัฒนา
แผนพัฒนาสามปีองค์การบริหารส่วนจังหวัดเพชรบูรณ์ (พ.ศ. ๒๕๕๗ - ๒๕๕๙)

๑. ยุทธศาสตร์การพัฒนาด้านโครงสร้างพื้นฐาน

๑.๒ สนับสนุนก่อสร้างและปรับปรุงแหล่งน้ำเพื่อการอุปโภคบริโภคและการเกษตร

ที่	โครงการ	วัตถุประสงค์	เป้าหมาย (ผลผลิตของโครงการ)	งบประมาณและที่มา			ผลลัพธ์ที่คาดว่าจะได้รับ	หน่วยงานที่รับผิดชอบ
				๒๕๕๗ (บาท)	๒๕๕๘ (บาท)	๒๕๕๙ (บาท)		
๓๑	ขุดลอกอ่างเก็บน้ำ หมู่ที่ ๕ ต.ห้วยใหญ่ อ.เมือง จ.เพชรบูรณ์	เพื่อใช้เป็นสถานที่กักเก็บน้ำไว้ใช้ในการอุปโภคบริโภคและการเกษตรในฤดูแล้ง	จำนวน ๑ แห่ง	-	-	๑,๐๐๐,๐๐๐	ประชาชนมีน้ำไว้ใช้ในการอุปโภคบริโภคและการเกษตรในฤดูแล้ง	กองแผนฯ
๓๒	ขุดลอกคลองน้ำพุ หมู่ที่ ๓,๑๙,๖,๑๖ หมู่ที่ ๑๓,๙ ต.ท่าพล อ.เมือง จ.เพชรบูรณ์	เพื่อใช้เป็นสถานที่กักเก็บน้ำไว้ใช้ในการอุปโภคบริโภคและการเกษตรในฤดูแล้ง	จำนวน ๑ แห่ง	-	-	๑,๐๐๐,๐๐๐	ประชาชนมีน้ำไว้ใช้ในการอุปโภคบริโภคและการเกษตรในฤดูแล้ง	กองแผนฯ
๓๓	ก่อสร้างฝายน้ำล้น หมู่ที่ ๑,๙ ต.น้ำร้อน อ.เมือง จ.เพชรบูรณ์	เพื่อใช้เป็นสถานที่กักเก็บน้ำไว้ใช้ในการอุปโภคบริโภคและการเกษตรในฤดูแล้ง	จำนวน ๒ แห่ง	-	-	๑,๐๐๐,๐๐๐	ประชาชนมีน้ำไว้ใช้ในการอุปโภคบริโภคและการเกษตรในฤดูแล้ง	กองแผนฯ
๓๔	ก่อสร้างฝายคสล. หมู่ที่ ๓,๔,๖ ต.น้ำร้อน อ.เมือง จ.เพชรบูรณ์	เพื่อใช้เป็นสถานที่กักเก็บน้ำไว้ใช้ในการอุปโภคบริโภคและการเกษตรในฤดูแล้ง	จำนวน ๓ แห่ง	-	-	๑,๕๐๐,๐๐๐	ประชาชนมีน้ำไว้ใช้ในการอุปโภคบริโภคและการเกษตรในฤดูแล้ง	กองแผนฯ

รายละเอียดโครงการพัฒนา
แผนพัฒนาสามปีองค์การบริหารส่วนจังหวัดเพชรบูรณ์ (พ.ศ. ๒๕๕๗ - ๒๕๕๙)

๑. ยุทธศาสตร์การพัฒนาด้านโครงสร้างพื้นฐาน

๑.๒ สนับสนุนก่อสร้างและปรับปรุงแหล่งน้ำเพื่อการอุปโภคบริโภคและการเกษตร

ที่	โครงการ	วัตถุประสงค์	เป้าหมาย (ผลผลิตของโครงการ)	งบประมาณและที่มา			ผลลัพธ์ที่คาดว่าจะได้รับ	หน่วยงานที่รับผิดชอบ
				๒๕๕๗ (บาท)	๒๕๕๘ (บาท)	๒๕๕๙ (บาท)		
๓๕	ก่อสร้างฝายคสล. หมู่ที่ ๘ ต.น้ำร้อน-หมู่ที่ ๙ ต.บ้านโตก อ.เมือง จ.เพชรบูรณ์	เพื่อใช้เป็นสถานที่กักเก็บน้ำไว้ใช้ในการอุปโภคบริโภคและการเกษตรในฤดูแล้ง	จำนวน ๑ แห่ง	-	-	๑,๐๐๐,๐๐๐	ประชาชนมีน้ำไว้ใช้ในการอุปโภคบริโภคและการเกษตรในฤดูแล้ง	กองแผนฯ
อำเภอหล่มสัก								
๑	ก่อสร้างอ่างเก็บน้ำ หมู่ที่ ๑๐ บ้านน้ำตูกเหนือ ต.ปากช่อง อ.หล่มสัก จ.เพชรบูรณ์	เพื่อใช้เป็นสถานที่กักเก็บน้ำไว้ใช้ในการอุปโภคบริโภคและการเกษตรในฤดูแล้ง	ขนาดพื้นที่ ๘ ไร่	-	๑,๐๐๐,๐๐๐	-	ประชาชนมีน้ำไว้ใช้ในการอุปโภคบริโภคและการเกษตรในฤดูแล้ง	กองแผนฯ
๒	ก่อสร้างฝายคสล.หมู่ที่ ๑๔-๑๒ ต.ปากช่อง อ.หล่มสัก จ.เพชรบูรณ์	เพื่อใช้เป็นสถานที่กักเก็บน้ำไว้ใช้ในการอุปโภคบริโภคและการเกษตรในฤดูแล้ง	จำนวน ๑ แห่ง	-	๕๐๐,๐๐๐	-	ประชาชนมีน้ำไว้ใช้ในการอุปโภคบริโภคและการเกษตรในฤดูแล้ง	กองแผนฯ
๓	ขุดลอกสระเก็บน้ำ หมู่ที่ ๑๐ ต.ปากช่อง อ.หล่มสัก จ.เพชรบูรณ์	เพื่อใช้เป็นสถานที่กักเก็บน้ำไว้ใช้ในการอุปโภคบริโภคและการเกษตรในฤดูแล้ง	จำนวน ๑ แห่ง	-	๕๐๐,๐๐๐	-	ประชาชนมีน้ำไว้ใช้ในการอุปโภคบริโภคและการเกษตรในฤดูแล้ง	กองแผนฯ
๔	ก่อสร้างฝายน้ำล้นบ้านวังยาว หมู่ที่ ๖ ต.ปากช่อง อ.หล่มสัก จ.เพชรบูรณ์	เพื่อใช้เป็นสถานที่กักเก็บน้ำไว้ใช้ในการอุปโภคบริโภคและการเกษตรในฤดูแล้ง	จำนวน ๑ แห่ง	-	๕๐๐,๐๐๐	-	ประชาชนมีน้ำไว้ใช้ในการอุปโภคบริโภคและการเกษตรในฤดูแล้ง	กองแผนฯ

รายละเอียดโครงการพัฒนา
แผนพัฒนาสามปีองค์การบริหารส่วนจังหวัดเพชรบูรณ์ (พ.ศ. ๒๕๕๗ - ๒๕๕๙)

๑. ยุทธศาสตร์การพัฒนาด้านโครงสร้างพื้นฐาน

๑.๒ สนับสนุนก่อสร้างและปรับปรุงแหล่งน้ำเพื่อการอุปโภคบริโภคและการเกษตร

ที่	โครงการ	วัตถุประสงค์	เป้าหมาย (ผลผลิตของโครงการ)	งบประมาณและที่มา			ผลลัพธ์ที่คาดว่าจะได้รับ	หน่วยงานที่รับผิดชอบ
				๒๕๕๗ (บาท)	๒๕๕๘ (บาท)	๒๕๕๙ (บาท)		
๕	ขุดสระเก็บน้ำ หมู่ที่ ๖ บ้านดงขวาง ต.น้ำขุ่น อ.หล่มสัก จ.เพชรบูรณ์	เพื่อใช้เป็นสถานที่กักเก็บน้ำไว้ใช้ในการอุปโภคบริโภคและการเกษตรในฤดูแล้ง	จำนวน ๑ แห่ง	-	๕๐๐,๐๐๐	-	ประชาชนมีน้ำไว้ใช้ในการอุปโภคบริโภคและการเกษตรในฤดูแล้ง	กองแผนฯ
๖	ขุดลอกเขื่อนห้วยไฮ หมู่ที่ ๗ ต.บ้านหวาย อ.หล่มสัก จ.เพชรบูรณ์	เพื่อใช้เป็นสถานที่กักเก็บน้ำไว้ใช้ในการอุปโภคบริโภคและการเกษตรในฤดูแล้ง	กว้าง ๑๕๐ เมตร ยาว ๒๐๐ เมตร ลึก ๔.๐๐ เมตร	-	๑,๐๐๐,๐๐๐	-	ประชาชนมีน้ำไว้ใช้ในการอุปโภคบริโภคและการเกษตรในฤดูแล้ง	กองแผนฯ
๗	ขุดลอกห้วยน้ำก้อ หมู่ที่ ๘-๙ ต.น้ำก้อ อ.หล่มสัก จ.เพชรบูรณ์	เพื่อใช้เป็นสถานที่กักเก็บน้ำไว้ใช้ในการอุปโภคบริโภคและการเกษตรในฤดูแล้ง	ขนาดยาว ๑,๕๐๐ เมตร	-	๑,๐๐๐,๐๐๐	-	ประชาชนมีน้ำไว้ใช้ในการอุปโภคบริโภคและการเกษตรในฤดูแล้ง	กองแผนฯ
๘	ขุดลอกคลองชลประทานฝั่งซ้ายแม่น้ำป่าสัก ต.ตาลเดี่ยว อ.หล่มสัก จ.เพชรบูรณ์	เพื่อใช้เป็นสถานที่กักเก็บน้ำไว้ใช้ในการอุปโภคบริโภคและการเกษตรในฤดูแล้ง	ระยะทาง ๑,๐๐๐ เมตร	-	๑,๐๐๐,๐๐๐	-	ประชาชนมีน้ำไว้ใช้ในการอุปโภคบริโภคและการเกษตรในฤดูแล้ง	กองแผนฯ

รายละเอียดโครงการพัฒนา
แผนพัฒนาสามปีองค์การบริหารส่วนจังหวัดเพชรบูรณ์ (พ.ศ. ๒๕๕๗ - ๒๕๕๙)

๑. ยุทธศาสตร์การพัฒนาด้านโครงสร้างพื้นฐาน

๑.๒ สนับสนุนก่อสร้างและปรับปรุงแหล่งน้ำเพื่อการอุปโภคบริโภคและการเกษตร

ที่	โครงการ	วัตถุประสงค์	เป้าหมาย (ผลผลิตของโครงการ)	งบประมาณและที่มา			ผลลัพธ์ที่คาดว่าจะได้รับ	หน่วยงานที่รับผิดชอบ
				๒๕๕๗ (บาท)	๒๕๕๘ (บาท)	๒๕๕๙ (บาท)		
๙	ขุดลอกอ่างเก็บน้ำโคกขมิ้น ต.บ้านกลาง อ.หล่มสัก จ.เพชรบูรณ์	เพื่อใช้เป็นสถานที่กักเก็บน้ำ ไว้ใช้ในการอุปโภคบริโภค และการเกษตรในฤดูแล้ง	ขนาดกว้าง ๒๐ ไร่ ลึก ๓ เมตร	-	-	๑,๐๐๐,๐๐๐	ประชาชนมีน้ำไว้ใช้ในการ อุปโภคบริโภคและการเกษตร ในฤดูแล้ง	กองแผนฯ
๑๐	ก่อสร้างฝายกั้นน้ำ หมู่ที่ ๘ ต.บ้านกลาง อ.หล่มสัก จ.เพชรบูรณ์	เพื่อใช้เป็นสถานที่กักเก็บน้ำ ไว้ใช้ในการอุปโภคบริโภค และการเกษตรในฤดูแล้ง	ขนาดกว้าง ๔ เมตร ยาว ๑๕ เมตร สูง ๒ เมตร	-	-	๕๐๐,๐๐๐	ประชาชนมีน้ำไว้ใช้ในการ อุปโภคบริโภคและการเกษตร ในฤดูแล้ง	กองแผนฯ
๑๑	ขุดลอกคลองขุมแสง หมู่ที่ ๖,๑๖,๕,๘ ต.บ้านกลาง อ.หล่มสัก จ.เพชรบูรณ์	เพื่อใช้เป็นสถานที่กักเก็บน้ำ ไว้ใช้ในการอุปโภคบริโภค และการเกษตรในฤดูแล้ง	ระยะทาง ๖,๐๐๐ เมตร	-	-	๑,๐๐๐,๐๐๐	ประชาชนมีน้ำไว้ใช้ในการ อุปโภคบริโภคและการเกษตร ในฤดูแล้ง	กองแผนฯ
๑๒	ขุดลอกแม่น้ำป่าสัก หมู่ที่ ๗,๘,๙ ต.บึงคล้า อ.หล่มสัก-บ้านโพธิ์ทอง ต.ท่าพล อ.เมือง จ.เพชรบูรณ์	เพื่อใช้เป็นสถานที่กักเก็บน้ำ ไว้ใช้ในการอุปโภคบริโภค และการเกษตรในฤดูแล้ง	ระยะทาง ๕,๐๐๐ เมตร	-	-	๑,๐๐๐,๐๐๐	ประชาชนมีน้ำไว้ใช้ในการ อุปโภคบริโภคและการเกษตร ในฤดูแล้ง	กองแผนฯ

รายละเอียดโครงการพัฒนา
แผนพัฒนาสามปีองค์การบริหารส่วนจังหวัดเพชรบูรณ์ (พ.ศ. ๒๕๕๗ - ๒๕๕๙)

๑. ยุทธศาสตร์การพัฒนาด้านโครงสร้างพื้นฐาน

๑.๒ สนับสนุนก่อสร้างและปรับปรุงแหล่งน้ำเพื่อการอุปโภคบริโภคและการเกษตร

ที่	โครงการ	วัตถุประสงค์	เป้าหมาย (ผลผลิตของโครงการ)	งบประมาณและที่มา			ผลลัพธ์ที่คาดว่าจะได้รับ	หน่วยงานที่รับผิดชอบ
				๒๕๕๗ (บาท)	๒๕๕๘ (บาท)	๒๕๕๙ (บาท)		
๑๓	ขุดลอกหนองแส หมู่ที่ ๑๓ ต.บึงคล้า อ.หล่มสัก จ.เพชรบูรณ์	เพื่อใช้เป็นสถานที่กักเก็บน้ำไว้ใช้ในการอุปโภคบริโภคและการเกษตรในฤดูแล้ง	พื้นที่ ๕ ไร่	-	-	๑,๐๐๐,๐๐๐	ประชาชนมีน้ำไว้ใช้ในการอุปโภคบริโภคและการเกษตรในฤดูแล้ง	กองแผนฯ
๑๔	ขุดลอกห้วยน้ำก่อ หมู่ที่ ๗-๘ ต.หนองไขว่ อ.หล่มสัก จ.เพชรบูรณ์	เพื่อใช้เป็นสถานที่กักเก็บน้ำไว้ใช้ในการอุปโภคบริโภคและการเกษตรในฤดูแล้ง	จำนวน ๑ แห่ง	-	-	๑,๐๐๐,๐๐๐	ประชาชนมีน้ำไว้ใช้ในการอุปโภคบริโภคและการเกษตรในฤดูแล้ง	กองแผนฯ
๑๕	ขุดลอกคลองห้วยชัน หมู่ที่ ๗-๑๑ ต.สักหลง อ.หล่มสัก จ.เพชรบูรณ์	เพื่อใช้เป็นสถานที่กักเก็บน้ำไว้ใช้ในการอุปโภคบริโภคและการเกษตรในฤดูแล้ง	ขนาดกว้าง ๘.๐๐ เมตร ระยะทาง ๔,๐๐๐ เมตร	-	-	๑,๐๐๐,๐๐๐	ประชาชนมีน้ำไว้ใช้ในการอุปโภคบริโภคและการเกษตรในฤดูแล้ง	กองแผนฯ
๑๖	ขุดลอกแม่น้ำป่าสักในเขตต.สักหลง อ.หล่มสัก จ.เพชรบูรณ์	เพื่อใช้เป็นสถานที่กักเก็บน้ำไว้ใช้ในการอุปโภคบริโภคและการเกษตรในฤดูแล้ง	ระยะทาง ๑๒,๐๐๐ เมตร	-	-	๑,๐๐๐,๐๐๐	ประชาชนมีน้ำไว้ใช้ในการอุปโภคบริโภคและการเกษตรในฤดูแล้ง	กองแผนฯ
๑๗	ก่อสร้างท่อเหลี่ยมคสล. คลองน้ำพุ หมู่ที่ ๖ ต.ฝายนาแซง อ.หล่มสัก จ.เพชรบูรณ์	เพื่อให้ประชาชนมีน้ำใช้ในการอุปโภคบริโภคและการเกษตร	ขนาดกว้าง ๕ เมตร ระยะทาง ๑๐ เมตร	-	-	๕๐๐,๐๐๐	ประชาชนมีน้ำไว้ใช้ในการอุปโภคบริโภคและการเกษตรในฤดูแล้ง	กองแผนฯ

รายละเอียดโครงการพัฒนา
แผนพัฒนาสามปีองค์การบริหารส่วนจังหวัดเพชรบูรณ์ (พ.ศ. ๒๕๕๗ - ๒๕๕๙)

๑. ยุทธศาสตร์การพัฒนาด้านโครงสร้างพื้นฐาน

๑.๒ สนับสนุนก่อสร้างและปรับปรุงแหล่งน้ำเพื่อการอุปโภคบริโภคและการเกษตร

ที่	โครงการ	วัตถุประสงค์	เป้าหมาย (ผลผลิตของโครงการ)	งบประมาณและที่มา			ผลลัพธ์ที่คาดว่าจะได้รับ	หน่วยงานที่รับผิดชอบ
				๒๕๕๗ (บาท)	๒๕๕๘ (บาท)	๒๕๕๙ (บาท)		
๑๘	ขุดลอกอ่างเก็บน้ำขนาดใหญ่ หมู่ที่ ๗ ต.บ้านหวาย อ.หล่มสัก จ.เพชรบูรณ์	เพื่อใช้เป็นสถานที่กักเก็บน้ำไว้ใช้ในการอุปโภคบริโภคและการเกษตรในฤดูแล้ง	ขนาดกว้าง ๒๐ เมตร ยาว ๓๐๐ เมตร ลึก ๓.๕๐ เมตร	-	-	๑,๐๐๐,๐๐๐	ประชาชนมีน้ำไว้ใช้ในการอุปโภคบริโภคและการเกษตรในฤดูแล้ง	กองแผนฯ
๑๙	ก่อสร้างคลองส่งน้ำเหมืองลอยฟ้า หมู่ที่ ๑๑ ต.สักหลง อ.หล่มสัก จ.เพชรบูรณ์	เพื่อให้ประชาชนมีน้ำใช้ในการเกษตรในฤดูแล้ง	ขนาดกว้าง ๘.๐๐ เมตร ระยะทาง ๑๐,๐๐๐ เมตร	-	-	๕๐๐,๐๐๐	ประชาชนมีน้ำไว้ใช้ในการเกษตรในฤดูแล้ง	กองแผนฯ
๒๐	ก่อสร้างฝายน้ำล้นคสล.(มข.๒๕๒๗) หมู่ที่ ๕ บ.คลองยาง ต.บ้านไร่ อ.หล่มสัก จ.เพชรบูรณ์	เพื่อใช้เป็นสถานที่กักเก็บน้ำไว้ใช้ในการอุปโภคบริโภคและการเกษตรในฤดูแล้ง	ขนาดกว้าง ๑๖.๐๐ เมตร สูง ๑.๕๐ เมตร	-	-	๕๐๐,๐๐๐	ประชาชนมีน้ำไว้ใช้ในการอุปโภคบริโภคและการเกษตรในฤดูแล้ง	กองแผนฯ
๒๑	ก่อสร้างฝายน้ำล้นคสล.(มข.๒๕๒๗) หมู่ที่ ๓,๕,๖ ต.บ้านไร่ อ.หล่มสัก จ.เพชรบูรณ์	เพื่อใช้เป็นสถานที่กักเก็บน้ำไว้ใช้ในการอุปโภคบริโภคและการเกษตรในฤดูแล้ง	ขนาดกว้าง ๑๖.๐๐ เมตร สูง ๑.๕๐ เมตร	-	-	๕๐๐,๐๐๐	ประชาชนมีน้ำไว้ใช้ในการอุปโภคบริโภคและการเกษตรในฤดูแล้ง	กองแผนฯ
๒๒	ก่อสร้างฝายกั้นน้ำบ้านหนองปลา หมู่ที่ ๑ ต.น้ำเหี่ยว อ.หล่มสัก จ.เพชรบูรณ์	เพื่อใช้เป็นสถานที่กักเก็บน้ำไว้ใช้ในการอุปโภคบริโภคและการเกษตรในฤดูแล้ง	จำนวน ๒๐ แห่ง	-	-	๕๐๐,๐๐๐	ประชาชนมีน้ำไว้ใช้ในการอุปโภคบริโภคและการเกษตรในฤดูแล้ง	กองแผนฯ

รายละเอียดโครงการพัฒนา
แผนพัฒนาสามปีองค์การบริหารส่วนจังหวัดเพชรบูรณ์ (พ.ศ. ๒๕๕๗ - ๒๕๕๙)

๑. ยุทธศาสตร์การพัฒนาด้านโครงสร้างพื้นฐาน

๑.๒ สนับสนุนก่อสร้างและปรับปรุงแหล่งน้ำเพื่อการอุปโภคบริโภคและการเกษตร

ที่	โครงการ	วัตถุประสงค์	เป้าหมาย (ผลผลิตของโครงการ)	งบประมาณและที่มา			ผลลัพธ์ที่คาดว่าจะได้รับ	หน่วยงานที่รับผิดชอบ
				๒๕๕๗ (บาท)	๒๕๕๘ (บาท)	๒๕๕๙ (บาท)		
๒๓	ก่อสร้างฝายกั้นน้ำคลองปักแรด หมู่ที่ ๖ ต.บ้านไร่ อ.หล่มสัก จ.เพชรบูรณ์	เพื่อใช้เป็นสถานที่กักเก็บน้ำไว้ใช้ในการอุปโภคบริโภคและการเกษตรในฤดูแล้ง	ขนาดกว้าง ๑๔ เมตร สูง ๑.๕ เมตร	-	-	๕๐๐,๐๐๐	ประชาชนมีน้ำไว้ใช้ในการอุปโภคบริโภคและการเกษตรในฤดูแล้ง	กองแผนฯ
อำเภอหล่มเก่า								
๑	ขุดสระเก็บน้ำ บ้านกกกล้วยนวน หมู่ที่ ๗ ต.ตาตกลอย อ.หล่มเก่า จ.เพชรบูรณ์	เพื่อใช้เป็นสถานที่กักเก็บน้ำไว้ใช้ในการอุปโภคบริโภคและการเกษตรในฤดูแล้ง	ขนาดกว้าง ๔๘-๗๖ เมตร ลึก ๖.๐๐ เมตร ยาว ๘๑ เมตร	๕๐๐,๐๐๐	-	-	ประชาชนมีน้ำไว้ใช้ในการอุปโภคบริโภคและการเกษตรในฤดูแล้ง	กองแผนฯ
๒	ก่อสร้างฝายน้ำล้น (ชนิดทางรถข้าม) บ้านห้วยอีจัน หมู่ที่ ๒ ต.ตาตกลอย อ.หล่มเก่า จ.เพชรบูรณ์	เพื่อใช้เป็นสถานที่กักเก็บน้ำไว้ใช้ในการอุปโภคบริโภคและการเกษตรในฤดูแล้ง	สันฝายกว้าง ๔.๐๐ เมตร ยาว ๘.๐๐ เมตร สูง ๑.๕๐ เมตร	๕๐๐,๐๐๐	-	-	ประชาชนมีน้ำไว้ใช้ในการอุปโภคบริโภคและการเกษตรในฤดูแล้ง	กองแผนฯ
๓	ขุดสระเก็บน้ำ หมู่ที่ ๘ ต.นาข่า อ.หล่มเก่า จ.เพชรบูรณ์	เพื่อใช้เป็นสถานที่กักเก็บน้ำไว้ใช้ในการอุปโภคบริโภคและการเกษตรในฤดูแล้ง	จำนวน ๑ แห่ง	-	๑,๐๐๐,๐๐๐	-	ประชาชนมีน้ำไว้ใช้ในการอุปโภคบริโภคและการเกษตรในฤดูแล้ง	กองแผนฯ
๔	ก่อสร้างท่อส่งน้ำ หมู่ที่ ๑ ต.บ้านเนิน อ.หล่มเก่า จ.เพชรบูรณ์	เพื่อให้ประชาชนมีน้ำใช้ในการเกษตรในฤดูแล้ง	จำนวน ๑ แห่ง	-	๕๐๐,๐๐๐	-	ประชาชนมีน้ำไว้ใช้ในการเกษตรในฤดูแล้ง	กองแผนฯ

รายละเอียดโครงการพัฒนา
แผนพัฒนาสามปีองค์การบริหารส่วนจังหวัดเพชรบูรณ์ (พ.ศ. ๒๕๕๗ - ๒๕๕๙)

๑. ยุทธศาสตร์การพัฒนาด้านโครงสร้างพื้นฐาน

๑.๒ สนับสนุนก่อสร้างและปรับปรุงแหล่งน้ำเพื่อการอุปโภคบริโภคและการเกษตร

ที่	โครงการ	วัตถุประสงค์	เป้าหมาย (ผลผลิตของโครงการ)	งบประมาณและที่มา			ผลลัพธ์ที่คาดว่าจะได้รับ	หน่วยงานที่รับผิดชอบ
				๒๕๕๗ (บาท)	๒๕๕๘ (บาท)	๒๕๕๙ (บาท)		
๕	ก่อสร้างอ่างเก็บน้ำห้วยเตือ หมู่ที่ ๕ ต.นาเกาะ อ.หล่มเก่า จ.เพชรบูรณ์	เพื่อใช้เป็นสถานที่กักเก็บน้ำไว้ใช้ในการอุปโภคบริโภคและการเกษตรในฤดูแล้ง	จำนวน ๑ แห่ง	-	๑,๐๐๐,๐๐๐	-	ประชาชนมีน้ำไว้ใช้ในการอุปโภคบริโภคและการเกษตรในฤดูแล้ง	กองแผนฯ
๖	ขุดลอกสระน้ำ หมู่ที่ ๔ บ้านโละโหวะ ต.บ้านเนิน อ.หล่มเก่า จ.เพชรบูรณ์	เพื่อใช้เป็นสถานที่กักเก็บน้ำไว้ใช้ในการอุปโภคบริโภคและการเกษตรในฤดูแล้ง	ขนาดพื้นที่ ๑ ไร่	-	๕๐๐,๐๐๐	-	ประชาชนมีน้ำไว้ใช้ในการอุปโภคบริโภคและการเกษตรในฤดูแล้ง	กองแผนฯ
๗	ขุดลอกอ่างเก็บน้ำวังภูหนิบ หมู่ที่ ๑๑ ต.วังบาล อ.หล่มเก่า จ.เพชรบูรณ์	เพื่อใช้เป็นสถานที่กักเก็บน้ำไว้ใช้ในการอุปโภคบริโภคและการเกษตรในฤดูแล้ง	จำนวน ๑ แห่ง	-	๑,๐๐๐,๐๐๐	-	ประชาชนมีน้ำไว้ใช้ในการอุปโภคบริโภคและการเกษตรในฤดูแล้ง	กองแผนฯ
๘	ก่อสร้างฝายน้ำล้น หมู่ที่ ๑,๒,๑๐,๗ หมู่ที่ ๖,๕ ต.นาซำ อ.หล่มเก่า จ.เพชรบูรณ์	เพื่อใช้เป็นสถานที่กักเก็บน้ำไว้ใช้ในการอุปโภคบริโภคและการเกษตรในฤดูแล้ง	จำนวน ๖ แห่ง	-	๑,๐๐๐,๐๐๐	-	ประชาชนมีน้ำไว้ใช้ในการอุปโภคบริโภคและการเกษตรในฤดูแล้ง	กองแผนฯ
๙	ขุดสระเก็บน้ำ หมู่ที่ ๑๐,๒,๗ ต.นาซำ อ.หล่มเก่า จ.เพชรบูรณ์	เพื่อใช้เป็นสถานที่กักเก็บน้ำไว้ใช้ในการอุปโภคบริโภคและการเกษตรในฤดูแล้ง	จำนวน ๓ แห่ง	-	๑,๐๐๐,๐๐๐	-	ประชาชนมีน้ำไว้ใช้ในการอุปโภคบริโภคและการเกษตรในฤดูแล้ง	กองแผนฯ

รายละเอียดโครงการพัฒนา
แผนพัฒนาสามปีองค์การบริหารส่วนจังหวัดเพชรบูรณ์ (พ.ศ. ๒๕๕๗ - ๒๕๕๙)

๑. ยุทธศาสตร์การพัฒนาด้านโครงสร้างพื้นฐาน

๑.๒ สนับสนุนก่อสร้างและปรับปรุงแหล่งน้ำเพื่อการอุปโภคบริโภคและการเกษตร

ที่	โครงการ	วัตถุประสงค์	เป้าหมาย (ผลผลิตของโครงการ)	งบประมาณและที่มา			ผลลัพธ์ที่คาดว่าจะได้รับ	หน่วยงานที่รับผิดชอบ
				๒๕๕๗ (บาท)	๒๕๕๘ (บาท)	๒๕๕๙ (บาท)		
๑๐	ก่อสร้างระบบส่งน้ำ หมู่ที่ ๒,๑๐ ต.นาซำ อ.หล่มเก่า จ.เพชรบูรณ์	เพื่อให้ประชาชนมีน้ำใช้ในการเกษตรในฤดูแล้งและการเกษตรในฤดูแล้ง	จำนวน ๑ แห่ง	-	๕๐๐,๐๐๐	-	ประชาชนมีน้ำไว้ใช้ในการเกษตรในฤดูแล้ง	กองแผนฯ
๑๑	ก่อสร้างฝาย หมู่ที่ ๒,๖,๕,๗ ต.หินฮาว อ.หล่มเก่า จ.เพชรบูรณ์	เพื่อใช้เป็นสถานที่กักเก็บน้ำไว้ใช้ในการอุปโภคบริโภคและการเกษตรในฤดูแล้ง	จำนวน ๔ แห่ง	-	-	๑,๐๐๐,๐๐๐	ประชาชนมีน้ำไว้ใช้ในการอุปโภคบริโภคและการเกษตรในฤดูแล้ง	กองแผนฯ
๑๒	ขุดลอกห้วยน้ำพุ หมู่ที่ ๒,๑๐,๑๑,๗, และหมู่ที่ ๘,๙,๑๒,๓,๔ ต.หล่มเก่า อ.หล่มเก่า จ.เพชรบูรณ์	เพื่อใช้เป็นสถานที่กักเก็บน้ำไว้ใช้ในการอุปโภคบริโภคและการเกษตรในฤดูแล้ง	จำนวน ๑ แห่ง	-	-	๑,๐๐๐,๐๐๐	ประชาชนมีน้ำไว้ใช้ในการอุปโภคบริโภคและการเกษตรในฤดูแล้ง	กองแผนฯ
๑๓	ขุดลอกห้วยน้ำพุ หมู่ที่ ๒,๑๓,๓,๔ และหมู่ที่ ๕,๖,๗ ต.หินฮาว อ.หล่มเก่า จ.เพชรบูรณ์	เพื่อใช้เป็นสถานที่กักเก็บน้ำไว้ใช้ในการอุปโภคบริโภคและการเกษตรในฤดูแล้ง	จำนวน ๑ แห่ง	-	-	๑,๐๐๐,๐๐๐	ประชาชนมีน้ำไว้ใช้ในการอุปโภคบริโภคและการเกษตรในฤดูแล้ง	กองแผนฯ

รายละเอียดโครงการพัฒนา
แผนพัฒนาสามปีองค์การบริหารส่วนจังหวัดเพชรบูรณ์ (พ.ศ. ๒๕๕๗ - ๒๕๕๙)

๑. ยุทธศาสตร์การพัฒนาด้านโครงสร้างพื้นฐาน

๑.๒ สนับสนุนก่อสร้างและปรับปรุงแหล่งน้ำเพื่อการอุปโภคบริโภคและการเกษตร

ที่	โครงการ	วัตถุประสงค์	เป้าหมาย (ผลผลิตของโครงการ)	งบประมาณและที่มา			ผลลัพธ์ที่คาดว่าจะได้รับ	หน่วยงานที่รับผิดชอบ
				๒๕๕๗ (บาท)	๒๕๕๘ (บาท)	๒๕๕๙ (บาท)		
๑๔	ขุดสระเก็บน้ำ หมู่ที่ ๖ ต.หินฮาว อ.หล่มเก่า จ.เพชรบูรณ์	เพื่อใช้เป็นสถานที่กักเก็บน้ำ ไว้ใช้ในการอุปโภคบริโภค และการเกษตรในฤดูแล้ง	ขนาดพื้นที่ ๔ ไร่	-	-	๑,๐๐๐,๐๐๐	ประชาชนมีน้ำไว้ใช้ในการ อุปโภคบริโภคและการเกษตร ในฤดูแล้ง	กองแผนฯ
๑๕	ก่อสร้างฝายกักเก็บน้ำ หมู่ที่ ๑๑ ต.หล่มเก่า อ.หล่มเก่า จ.เพชรบูรณ์	เพื่อใช้เป็นสถานที่กักเก็บน้ำ ไว้ใช้ในการอุปโภคบริโภค และการเกษตรในฤดูแล้ง	จำนวน ๑ แห่ง	-	-	๑,๐๐๐,๐๐๐	ประชาชนมีน้ำไว้ใช้ในการ อุปโภคบริโภคและการเกษตร ในฤดูแล้ง	กองแผนฯ
๑๖	ขุดลอกอ่างเก็บน้ำห้วยน้ำใส หมู่ที่ ๑๓ ต.หล่มเก่า อ.หล่มเก่า จ.เพชรบูรณ์	เพื่อใช้เป็นสถานที่กักเก็บน้ำ ไว้ใช้ในการอุปโภคบริโภค และการเกษตรในฤดูแล้ง	พื้นที่ ๒๐ ไร่	-	-	๑,๐๐๐,๐๐๐	ประชาชนมีน้ำไว้ใช้ในการ อุปโภคบริโภคและการเกษตร ในฤดูแล้ง	กองแผนฯ
๑๗	ขุดลอกเหมือง หมู่ที่ ๕,๑๒,๙,๓,๔ ต.หล่มเก่า อ.หล่มเก่า จ.เพชรบูรณ์	เพื่อใช้เป็นสถานที่กักเก็บน้ำ ไว้ใช้ในการอุปโภคบริโภค และการเกษตรในฤดูแล้ง	ระยะทาง ๒,๐๐๐ เมตร	-	-	๑,๐๐๐,๐๐๐	ประชาชนมีน้ำไว้ใช้ในการ อุปโภคบริโภคและการเกษตร ในฤดูแล้ง	กองแผนฯ

รายละเอียดโครงการพัฒนา
แผนพัฒนาสามปีองค์การบริหารส่วนจังหวัดเพชรบูรณ์ (พ.ศ. ๒๕๕๗ - ๒๕๕๙)

๑. ยุทธศาสตร์การพัฒนาด้านโครงสร้างพื้นฐาน

๑.๒ สนับสนุนก่อสร้างและปรับปรุงแหล่งน้ำเพื่อการอุปโภคบริโภคและการเกษตร

ที่	โครงการ	วัตถุประสงค์	เป้าหมาย (ผลผลิตของโครงการ)	งบประมาณและที่มา			ผลลัพธ์ที่คาดว่าจะได้รับ	หน่วยงานที่รับผิดชอบ
				๒๕๕๗ (บาท)	๒๕๕๘ (บาท)	๒๕๕๙ (บาท)		
๑๘	ขุดลอกคลอง หมู่ที่ ๑,๓,๕ ต.นาแซง อ.หล่มเก่า จ.เพชรบูรณ์	เพื่อใช้เป็นสถานที่กักเก็บน้ำไว้ใช้ในการอุปโภคบริโภคและการเกษตรในฤดูแล้ง	จำนวน ๑ แห่ง	-	-	๕๐๐,๐๐๐	ประชาชนมีน้ำไว้ใช้ในการอุปโภคบริโภคและการเกษตรในฤดูแล้ง	กองแผนฯ
๑๙	ก่อสร้างอ่างเก็บน้ำห้วยตาโรง หมู่ที่ ๓ ต.ตาตกลอย อ.หล่มเก่า จ.เพชรบูรณ์	เพื่อใช้เป็นสถานที่กักเก็บน้ำไว้ใช้ในการอุปโภคบริโภคและการเกษตรในฤดูแล้ง	จำนวน ๑ แห่ง	-	-	๑,๐๐๐,๐๐๐	ประชาชนมีน้ำไว้ใช้ในการอุปโภคบริโภคและการเกษตรในฤดูแล้ง	กองแผนฯ
อำเภอเขาค้อ								
๑	ขุดลอกคลองห้วยไผ่ หมู่ที่ ๑,๒,๓,๙, และหมู่ที่ ๑๑ ต.แคมป์สน อ.เขาค้อ จ.เพชรบูรณ์	เพื่อใช้เป็นสถานที่กักเก็บน้ำไว้ใช้ในการอุปโภคบริโภคและการเกษตรในฤดูแล้ง	จำนวน ๑ แห่ง	-	๑,๐๐๐,๐๐๐	-	ประชาชนมีน้ำไว้ใช้ในการอุปโภคบริโภคและการเกษตรในฤดูแล้ง	กองแผนฯ
๒	ซ่อมแซมอ่างเก็บน้ำกนกงาม หมู่ที่ ๑ ต.เขาค้อ อ.เขาค้อ จ.เพชรบูรณ์	เพื่อใช้เป็นสถานที่กักเก็บน้ำไว้ใช้ในการอุปโภคบริโภคและการเกษตรในฤดูแล้ง	จำนวน ๑ แห่ง	-	๕๐๐,๐๐๐	-	ประชาชนมีน้ำไว้ใช้อุปโภคบริโภค และการเกษตรในฤดูแล้ง	กองแผนฯ

รายละเอียดโครงการพัฒนา
แผนพัฒนาสามปีองค์การบริหารส่วนจังหวัดเพชรบูรณ์ (พ.ศ. ๒๕๕๗ - ๒๕๕๙)

๑. ยุทธศาสตร์การพัฒนาด้านโครงสร้างพื้นฐาน

๑.๒ สนับสนุนก่อสร้างและปรับปรุงแหล่งน้ำเพื่อการอุปโภคบริโภคและการเกษตร

ที่	โครงการ	วัตถุประสงค์	เป้าหมาย (ผลผลิตของโครงการ)	งบประมาณและที่มา			ผลลัพธ์ที่คาดว่าจะได้รับ	หน่วยงานที่รับผิดชอบ
				๒๕๕๗ (บาท)	๒๕๕๘ (บาท)	๒๕๕๙ (บาท)		
๓	ขุดลอกคลองห้วยทุ่ง หมู่ที่ ๑,๕,๘,๑๐ และหมู่ที่ ๑๔ ต.แคมป์สน อ.เขาค้อ จ.เพชรบูรณ์	เพื่อใช้เป็นสถานที่กักเก็บน้ำไว้ใช้ในการอุปโภคบริโภคและการเกษตรในฤดูแล้ง	จำนวน ๑ แห่ง	-	๑,๐๐๐,๐๐๐	-	ประชาชนมีน้ำไว้ใช้ในการอุปโภคบริโภคและการเกษตรในฤดูแล้ง	กองแผนฯ
๔	ขุดลอกคลองอ่างเก็บน้ำ หมู่ที่ ๑๓,๑๒ และหมู่ที่ ๔,๑ ต.เขาค้อ อ.เขาค้อ จ.เพชรบูรณ์	เพื่อใช้เป็นสถานที่กักเก็บน้ำไว้ใช้ในการอุปโภคบริโภคและการเกษตรในฤดูแล้ง	จำนวน ๑ แห่ง	-	-	๑,๐๐๐,๐๐๐	ประชาชนมีน้ำไว้ใช้ในการอุปโภคบริโภคและการเกษตรในฤดูแล้ง	กองแผนฯ
๕	ขุดลอกคลอง หมู่ที่ ๑-๕ ต.สะเดาะพง อ.เขาค้อ จ.เพชรบูรณ์	เพื่อใช้เป็นสถานที่กักเก็บน้ำไว้ใช้ในการอุปโภคบริโภคและการเกษตรในฤดูแล้ง	จำนวน ๑ แห่ง	-	-	๑,๐๐๐,๐๐๐	ประชาชนมีน้ำไว้ใช้ในการอุปโภคบริโภคและการเกษตรในฤดูแล้ง	กองแผนฯ
๖	ก่อสร้างอ่างเก็บน้ำ หมู่ที่ ๑๐ ต.ทุ่งสมอ อ.เขาค้อ จ.เพชรบูรณ์	เพื่อใช้เป็นสถานที่กักเก็บน้ำไว้ใช้ในการอุปโภคบริโภคและการเกษตรในฤดูแล้ง	จำนวน ๑ แห่ง	-	-	๑,๐๐๐,๐๐๐	ประชาชนมีน้ำไว้ใช้ในการอุปโภคบริโภคและการเกษตรในฤดูแล้ง	กองแผนฯ

รายละเอียดโครงการพัฒนา
แผนพัฒนาสามปีองค์การบริหารส่วนจังหวัดเพชรบูรณ์ (พ.ศ. ๒๕๕๗ - ๒๕๕๙)

๑. ยุทธศาสตร์การพัฒนาด้านโครงสร้างพื้นฐาน

๑.๒ สนับสนุนก่อสร้างและปรับปรุงแหล่งน้ำเพื่อการอุปโภคบริโภคและการเกษตร

ที่	โครงการ	วัตถุประสงค์	เป้าหมาย (ผลผลิตของโครงการ)	งบประมาณและที่มา			ผลลัพธ์ที่คาดว่าจะได้รับ	หน่วยงานที่รับผิดชอบ
				๒๕๕๗ (บาท)	๒๕๕๘ (บาท)	๒๕๕๙ (บาท)		
อำเภอชนแดน								
๑	ขุดลอกคลองกลาง บ้านชนแดน หมู่ที่ ๑ ต.ชนแดน อ.ชนแดน จ.เพชรบูรณ์	เพื่อใช้เป็นสถานที่กักเก็บน้ำไว้ใช้ในการอุปโภคบริโภคและการเกษตรในฤดูแล้ง	ขนาดกว้าง ๑๕ เมตร ลึก ๔.๐๐ เมตร ยาว ๘๗๐ เมตร	-	๑,๐๐๐,๐๐๐	-	ประชาชนมีน้ำไว้ใช้ในการอุปโภคบริโภคและการเกษตรในฤดูแล้ง	กองแผนฯ
๒	ขุดลอกคลองคายน บ้านเนินพัฒนา หมู่ที่ ๑๐ ต.ศาลาลัย อ.ชนแดน จ.เพชรบูรณ์	เพื่อใช้เป็นสถานที่กักเก็บน้ำไว้ใช้ในการอุปโภคบริโภคและการเกษตรในฤดูแล้ง	ขนาดกว้าง ๑๕ เมตร ลึก ๔.๐๐ เมตร ยาว ๑,๔๐๐ เมตร	-	๑,๐๐๐,๐๐๐	-	ประชาชนมีน้ำไว้ใช้ในการอุปโภคบริโภคและการเกษตรในฤดูแล้ง	กองแผนฯ
๓	ขุดลอกคลองศาลาลัย หมู่ที่ ๔-๕ ต.ดงขุย อ.ชนแดน จ.เพชรบูรณ์	เพื่อใช้เป็นสถานที่กักเก็บน้ำไว้ใช้ในการอุปโภคบริโภคและการเกษตรในฤดูแล้ง	ระยะทาง ๘,๐๐๐ เมตร	-	๑,๐๐๐,๐๐๐	-	ประชาชนมีน้ำไว้ใช้ในการอุปโภคบริโภคและการเกษตรในฤดูแล้ง	กองแผนฯ

รายละเอียดโครงการพัฒนา
แผนพัฒนาสามปีองค์การบริหารส่วนจังหวัดเพชรบูรณ์ (พ.ศ. ๒๕๕๗ - ๒๕๕๙)

๑. ยุทธศาสตร์การพัฒนาด้านโครงสร้างพื้นฐาน

๑.๒ สนับสนุนก่อสร้างและปรับปรุงแหล่งน้ำเพื่อการอุปโภคบริโภคและการเกษตร

ที่	โครงการ	วัตถุประสงค์	เป้าหมาย (ผลผลิตของโครงการ)	งบประมาณและที่มา			ผลลัพธ์ที่คาดว่าจะได้รับ	หน่วยงานที่รับผิดชอบ
				๒๕๕๗ (บาท)	๒๕๕๘ (บาท)	๒๕๕๙ (บาท)		
๔	ขุดลอกคลอง หมู่ที่ ๖-๕ ต.ชัยพุทรา อ.ชนแดน จ.เพชรบูรณ์	เพื่อใช้เป็นสถานที่กักเก็บน้ำ ไว้ใช้ในการอุปโภคบริโภค และการเกษตรในฤดูแล้ง	จำนวน ๑ แห่ง	-	๑,๐๐๐,๐๐๐	-	ประชาชนมีน้ำไว้ใช้ในการ อุปโภคบริโภคและการเกษตร ในฤดูแล้ง	กองแผนฯ
๕	ขุดลอกคลองบุษบง หมู่ที่ ๙,๑๓-๑๐ ต.ดงขุย อ.ชนแดน จ.เพชรบูรณ์	เพื่อใช้เป็นสถานที่กักเก็บน้ำ ไว้ใช้ในการอุปโภคบริโภค และการเกษตรในฤดูแล้ง	จำนวน ๒ แห่ง ปีละ ๑ แห่ง	-	๑,๐๐๐,๐๐๐	-	ประชาชนมีน้ำไว้ใช้ในการ อุปโภคบริโภคและการเกษตร ในฤดูแล้ง	กองแผนฯ
๖	ขุดลอกคลองบุษบง หมู่ที่ ๑ ต.พุทบาท อ.ชนแดน จ.เพชรบูรณ์	เพื่อใช้เป็นสถานที่กักเก็บน้ำ ไว้ใช้ในการอุปโภคบริโภค และการเกษตรในฤดูแล้ง	กว้าง ๓๐ เมตร ยาว ๑,๐๐๐ เมตร	-	๑,๐๐๐,๐๐๐	-	ประชาชนมีน้ำไว้ใช้ในการ อุปโภคบริโภคและการเกษตร ในฤดูแล้ง	กองแผนฯ
๗	ขุดลอกคลองล่องบง หมู่ที่ ๑๖ บ้านร่องเข้ ต.บ้านกล้วย อ.ชนแดน จ.เพชรบูรณ์	เพื่อใช้เป็นสถานที่กักเก็บน้ำ ไว้ใช้ในการอุปโภคบริโภค และการเกษตรในฤดูแล้ง	กว้าง ๑๕ เมตร ยาว ๒,๕๐๐ เมตร	-	๑,๐๐๐,๐๐๐	-	ประชาชนมีน้ำไว้ใช้ในการ อุปโภคบริโภคและการเกษตร ในฤดูแล้ง	กองแผนฯ

รายละเอียดโครงการพัฒนา
แผนพัฒนาสามปีองค์การบริหารส่วนจังหวัดเพชรบูรณ์ (พ.ศ. ๒๕๕๗ - ๒๕๕๙)

๑. ยุทธศาสตร์การพัฒนาด้านโครงสร้างพื้นฐาน

๑.๒ สนับสนุนก่อสร้างและปรับปรุงแหล่งน้ำเพื่อการอุปโภคบริโภคและการเกษตร

ที่	โครงการ	วัตถุประสงค์	เป้าหมาย (ผลผลิตของโครงการ)	งบประมาณและที่มา			ผลลัพธ์ที่คาดว่าจะได้รับ	หน่วยงานที่รับผิดชอบ
				๒๕๕๗ (บาท)	๒๕๕๘ (บาท)	๒๕๕๙ (บาท)		
๘	ขุดลอกคลองล่องบงใต้ หมู่ที่ ๙ บ้านวังรวกเหนือ ต.บ้านกล้วย อ.ชนแดน จ.เพชรบูรณ์	เพื่อใช้เป็นสถานที่กักเก็บน้ำ ไว้ใช้ในการอุปโภคบริโภค และการเกษตรในฤดูแล้ง	กว้าง ๑๒ เมตร ยาว ๓,๐๐๐ เมตร	-	-	๑,๐๐๐,๐๐๐	ประชาชนมีน้ำไว้ใช้ในการ อุปโภคบริโภคและการเกษตร ในฤดูแล้ง	กองแผนฯ
๙	ขุดลอกคลองตะเคียน หมู่ที่ ๖-๗ ต.ตะกุดไร อ.ชนแดน จ.เพชรบูรณ์	เพื่อใช้เป็นสถานที่กักเก็บน้ำ ไว้ใช้ในการอุปโภคบริโภค และการเกษตรในฤดูแล้ง	จำนวน ๑ แห่ง	-	-	๑,๐๐๐,๐๐๐	ประชาชนมีน้ำไว้ใช้ในการ อุปโภคบริโภคและการเกษตร ในฤดูแล้ง	กองแผนฯ
๑๐	ขุดลอกคลองห้วย หมู่ที่ ๖-๗ ต.ตะกุดไร อ.ชนแดน จ.เพชรบูรณ์	เพื่อใช้เป็นสถานที่กักเก็บน้ำ ไว้ใช้ในการอุปโภคบริโภค และการเกษตรในฤดูแล้ง	จำนวน ๑ แห่ง	-	-	๑,๐๐๐,๐๐๐	ประชาชนมีน้ำไว้ใช้ในการ อุปโภคบริโภคและการเกษตร ในฤดูแล้ง	กองแผนฯ
๑๑	ปรับปรุงสระน้ำ หมู่ที่ ๒๓ บ้านห้วยงาช้างบน ต.พุทธบาท อ.ชนแดน จ.เพชรบูรณ์	เพื่อใช้เป็นสถานที่กักเก็บน้ำ ไว้ใช้ในการอุปโภคบริโภค และการเกษตรในฤดูแล้ง	จำนวน ๑ แห่ง	-	-	๑,๐๐๐,๐๐๐	ประชาชนมีน้ำไว้ใช้ในการ อุปโภคบริโภคและการเกษตร ในฤดูแล้ง	กองแผนฯ

รายละเอียดโครงการพัฒนา
แผนพัฒนาสามปีองค์การบริหารส่วนจังหวัดเพชรบูรณ์ (พ.ศ. ๒๕๕๗ - ๒๕๕๙)

๑. ยุทธศาสตร์การพัฒนาด้านโครงสร้างพื้นฐาน

๑.๒ สนับสนุนก่อสร้างและปรับปรุงแหล่งน้ำเพื่อการอุปโภคบริโภคและการเกษตร

ที่	โครงการ	วัตถุประสงค์	เป้าหมาย (ผลผลิตของโครงการ)	งบประมาณและที่มา			ผลลัพธ์ที่คาดว่าจะได้รับ	หน่วยงานที่รับผิดชอบ
				๒๕๕๗ (บาท)	๒๕๕๘ (บาท)	๒๕๕๙ (บาท)		
๑๒	ก่อสร้างอ่างเก็บน้ำโปงนกแก้ว หมู่ที่ ๗ ต.ตะกุดไร อ.ชนแดน จ.เพชรบูรณ์	เพื่อใช้เป็นสถานที่กักเก็บน้ำไว้ใช้ในการอุปโภคบริโภคและการเกษตรในฤดูแล้ง	พื้นที่ ๖๕ ไร่	-	-	๑,๐๐๐,๐๐๐	ประชาชนมีน้ำไว้ใช้ในการอุปโภคบริโภคและการเกษตรในฤดูแล้ง	กองแผนฯ
๑๓	ก่อสร้างอ่างเก็บน้ำ หมู่ที่ ๖ ต.ดงขุย อ.ชนแดน จ.เพชรบูรณ์	เพื่อใช้เป็นสถานที่กักเก็บน้ำไว้ใช้ในการอุปโภคบริโภคและการเกษตรในฤดูแล้ง	จำนวน ๑ แห่ง	-	-	๑,๐๐๐,๐๐๐	ประชาชนมีน้ำไว้ใช้ในการอุปโภคบริโภคและการเกษตรในฤดูแล้ง	กองแผนฯ
๑๔	ก่อสร้างฝายกักเก็บน้ำ หมู่ที่ ๔ บ้านเขาน้อย ต.ลาดแค อ.ชนแดน จ.เพชรบูรณ์	เพื่อใช้เป็นสถานที่กักเก็บน้ำไว้ใช้ในการอุปโภคบริโภคและการเกษตรในฤดูแล้ง	จำนวน ๑ แห่ง	-	-	๑,๐๐๐,๐๐๐	ประชาชนมีน้ำไว้ใช้ในการอุปโภคบริโภคและการเกษตรในฤดูแล้ง	กองแผนฯ
๑๕	ก่อสร้างฝายน้ำล้นคลองศาลาลาย หมู่ที่ ๕ ต.ดงขุย อ.ชนแดน จ.เพชรบูรณ์	เพื่อใช้เป็นสถานที่กักเก็บน้ำไว้ใช้ในการอุปโภคบริโภคและการเกษตรในฤดูแล้ง	จำนวน ๑ แห่ง	-	-	๑,๐๐๐,๐๐๐	ประชาชนมีน้ำไว้ใช้ในการอุปโภคบริโภคและการเกษตรในฤดูแล้ง	กองแผนฯ
๑๖	ก่อสร้างฝายน้ำล้นคลองศาลาลาย หมู่ที่ ๕ ต.ดงขุย อ.ชนแดน จ.เพชรบูรณ์	เพื่อใช้เป็นสถานที่กักเก็บน้ำไว้ใช้ในการอุปโภคบริโภคและการเกษตรในฤดูแล้ง	จำนวน ๑ แห่ง	-	-	๑,๐๐๐,๐๐๐	ประชาชนมีน้ำไว้ใช้ในการอุปโภคบริโภคและการเกษตรในฤดูแล้ง	กองแผนฯ

รายละเอียดโครงการพัฒนา
แผนพัฒนาสามปีองค์การบริหารส่วนจังหวัดเพชรบูรณ์ (พ.ศ. ๒๕๕๗ - ๒๕๕๙)

๑. ยุทธศาสตร์การพัฒนาด้านโครงสร้างพื้นฐาน

๑.๒ สนับสนุนก่อสร้างและปรับปรุงแหล่งน้ำเพื่อการอุปโภคบริโภคและการเกษตร

ที่	โครงการ	วัตถุประสงค์	เป้าหมาย (ผลผลิตของโครงการ)	งบประมาณและที่มา			ผลลัพธ์ที่คาดว่าจะได้รับ	หน่วยงานที่รับผิดชอบ
				๒๕๕๗ (บาท)	๒๕๕๘ (บาท)	๒๕๕๙ (บาท)		
๑๗	ก่อสร้างฝายกักเก็บน้ำ หมู่ที่ ๑,๒,๓, หมู่ที่ ๔,๑๑,๑๔,๑๗,๑๒ ต.ชนแดน อ.ชนแดน จ.เพชรบูรณ์	เพื่อใช้เป็นสถานที่กักเก็บน้ำไว้ใช้ในการอุปโภคบริโภคและการเกษตรในฤดูแล้ง	จำนวน ๑ แห่ง	-	-	๑,๐๐๐,๐๐๐	ประชาชนมีน้ำไว้ใช้ในการอุปโภคบริโภคและการเกษตรในฤดูแล้ง	กองแผนฯ
อำเภอหนองไผ่								
๑	ขุดลอกคลองห้วยตากผ้า บ้านไทรงาม หมู่ที่ ๓-บ้านซับชมภู หมู่ที่ ๒ ต.ท่าดัวง อ.หนองไผ่ จ.เพชรบูรณ์	เพื่อใช้เป็นสถานที่กักเก็บน้ำไว้ใช้ในการอุปโภคบริโภคและการเกษตรในฤดูแล้ง	ขนาดกว้าง ๒๐ เมตร ลึก ๔.๐๐ เมตร ยาว ๓,๕๐๐ เมตร	๒,๐๐๐,๐๐๐	-	-	ประชาชนมีน้ำไว้ใช้ในการอุปโภคบริโภคและการเกษตรในฤดูแล้ง	กองแผนฯ
๒	ขุดลอกคลองนาเฉลียง บ้านต้นยาง หมู่ที่ ๕ ต.นาเฉลียง อ.หนองไผ่ จ.เพชรบูรณ์	เพื่อใช้เป็นสถานที่กักเก็บน้ำไว้ใช้ในการอุปโภคบริโภคและการเกษตรในฤดูแล้ง	ขนาดกว้าง ๑๒ เมตร ลึก ๔.๐๐ เมตร ยาว ๑,๘๕๐ เมตร	-	๑,๐๐๐,๐๐๐	-	ประชาชนมีน้ำไว้ใช้ในการอุปโภคบริโภคและการเกษตรในฤดูแล้ง	กองแผนฯ
๓	ขุดลอกคลองแก บ้านน้ำพุ หมู่ที่ ๑๐ ต.นาเฉลียง อ.หนองไผ่ จ.เพชรบูรณ์	เพื่อใช้เป็นสถานที่กักเก็บน้ำไว้ใช้ในการอุปโภคบริโภคและการเกษตรในฤดูแล้ง	จำนวน ๑ แห่ง	-	๒,๐๐๐,๐๐๐	-	ประชาชนมีน้ำไว้ใช้ในการอุปโภคบริโภคและการเกษตรในฤดูแล้ง	กองแผนฯ

รายละเอียดโครงการพัฒนา
แผนพัฒนาสามปีองค์การบริหารส่วนจังหวัดเพชรบูรณ์ (พ.ศ. ๒๕๕๗ - ๒๕๕๙)

๑. ยุทธศาสตร์การพัฒนาด้านโครงสร้างพื้นฐาน

๑.๒ สนับสนุนก่อสร้างและปรับปรุงแหล่งน้ำเพื่อการอุปโภคบริโภคและการเกษตร

ที่	โครงการ	วัตถุประสงค์	เป้าหมาย (ผลผลิตของโครงการ)	งบประมาณและที่มา			ผลลัพธ์ที่คาดว่าจะได้รับ	หน่วยงานที่รับผิดชอบ
				๒๕๕๗ (บาท)	๒๕๕๘ (บาท)	๒๕๕๙ (บาท)		
๔	ขุดลอกคลองซักราษี (ตอนล่าง) หมู่ที่ ๑๐ ต.หนองไผ่ อ.หนองไผ่ จ.เพชรบูรณ์	เพื่อใช้เป็นสถานที่กักเก็บน้ำไว้ใช้ในการอุปโภคบริโภคและการเกษตรในฤดูแล้ง	ขนาดกว้าง ๑๕ เมตร ลึก ๔.๐๐ เมตร ยาว ๑,๔๐๐ เมตร	-	๑,๐๐๐,๐๐๐	-	ประชาชนมีน้ำไว้ใช้ในการอุปโภคบริโภคและการเกษตรในฤดูแล้ง	กองแผนฯ
๕	ขุดลอกคลองซักราษี (ตอนบน) หมู่ที่ ๑๐ ต.หนองไผ่ อ.หนองไผ่ จ.เพชรบูรณ์	เพื่อใช้เป็นสถานที่กักเก็บน้ำไว้ใช้ในการอุปโภคบริโภคและการเกษตรในฤดูแล้ง	ขนาดกว้าง ๑๕ เมตร ลึก ๔.๐๐ เมตร ยาว ๑,๕๕๐ เมตร	-	๑,๐๐๐,๐๐๐	-	ประชาชนมีน้ำไว้ใช้ในการอุปโภคบริโภคและการเกษตรในฤดูแล้ง	กองแผนฯ
๖	ขุดลอกคลองโก หมู่ที่ ๒ ต.หนองไผ่ อ.หนองไผ่ จ.เพชรบูรณ์	เพื่อใช้เป็นสถานที่กักเก็บน้ำไว้ใช้ในการอุปโภคบริโภคและการเกษตรในฤดูแล้ง	จำนวน ๑ แห่ง	-	๒,๐๐๐,๐๐๐	-	ประชาชนมีน้ำไว้ใช้ในการอุปโภคบริโภคและการเกษตรในฤดูแล้ง	กองแผนฯ
๗	ขุดลอกคลองยาง บ้านคลองยาง หมู่ที่ ๙ ต.หนองไผ่ อ.หนองไผ่ จ.เพชรบูรณ์	เพื่อใช้เป็นสถานที่กักเก็บน้ำไว้ใช้ในการอุปโภคบริโภคและการเกษตรในฤดูแล้ง	ขนาดกว้าง ๑๕ เมตร ลึก ๔.๐๐ เมตร ยาว ๑,๒๐๐ เมตร	-	๑,๐๐๐,๐๐๐	-	ประชาชนมีน้ำไว้ใช้ในการอุปโภคบริโภคและการเกษตรในฤดูแล้ง	กองแผนฯ
๘	ขุดลอกแม่น้ำป่าสัก หมู่ที่ ๑๕,๒,๘ บ้านโพธิ์ใน, ท่าสวาย, เนินคนธา ต.ท่าแดง อ.หนองไผ่ จ.เพชรบูรณ์	เพื่อใช้เป็นสถานที่กักเก็บน้ำไว้ใช้ในการอุปโภคบริโภคและการเกษตรในฤดูแล้ง	จำนวน ๓ แห่ง ปีละ ๑ แห่ง	-	๑,๐๐๐,๐๐๐	-	ประชาชนมีน้ำไว้ใช้ในการอุปโภคบริโภคและการเกษตรในฤดูแล้ง	กองแผนฯ

รายละเอียดโครงการพัฒนา
แผนพัฒนาสามปีองค์การบริหารส่วนจังหวัดเพชรบูรณ์ (พ.ศ. ๒๕๕๗ - ๒๕๕๙)

๑. ยุทธศาสตร์การพัฒนาด้านโครงสร้างพื้นฐาน

๑.๒ สนับสนุนก่อสร้างและปรับปรุงแหล่งน้ำเพื่อการอุปโภคบริโภคและการเกษตร

ที่	โครงการ	วัตถุประสงค์	เป้าหมาย (ผลผลิตของโครงการ)	งบประมาณและที่มา			ผลลัพธ์ที่คาดว่าจะได้รับ	หน่วยงานที่รับผิดชอบ
				๒๕๕๗ (บาท)	๒๕๕๘ (บาท)	๒๕๕๙ (บาท)		
๙	ขุดลอกคลองสิบลีตึง หมู่ที่ ๑๐ บ้านโคกสระแก้ว ต.ท่าแดง อ.หนองไผ่ จ.เพชรบูรณ์	เพื่อใช้เป็นสถานที่กักเก็บน้ำ ไว้ใช้ในการอุปโภคบริโภค และการเกษตรในฤดูแล้ง	จำนวน ๑ แห่ง	-	๑,๐๐๐,๐๐๐	-	ประชาชนมีน้ำไว้ใช้ในการ อุปโภคบริโภคและการเกษตร ในฤดูแล้ง	กองแผนฯ
๑๐	ขุดลอกหนองกองเกิน หมู่ที่ ๒ บ้านท่าสวาย ต.ท่าแดง อ.หนองไผ่ จ.เพชรบูรณ์	เพื่อใช้เป็นสถานที่กักเก็บน้ำ ไว้ใช้ในการอุปโภคบริโภค และการเกษตรในฤดูแล้ง	พื้นที่ ๑๙ ไร่	-	๑,๐๐๐,๐๐๐	-	ประชาชนมีน้ำไว้ใช้ในการ อุปโภคบริโภคและการเกษตร ในฤดูแล้ง	กองแผนฯ
๑๑	ขุดลอกสระน้ำประปา หมู่ที่ ๔ บ้านท่าเยี่ยม ต.ท่าแดง อ.หนองไผ่ จ.เพชรบูรณ์	เพื่อใช้เป็นสถานที่กักเก็บน้ำ ไว้ใช้ในการอุปโภคบริโภค และการเกษตรในฤดูแล้ง	พื้นที่ ๔ ไร่	-	๑,๐๐๐,๐๐๐	-	ประชาชนมีน้ำไว้ใช้ในการ อุปโภคบริโภคและการเกษตร ในฤดูแล้ง	กองแผนฯ
๑๒	ขุดลอกคลอง หมู่ที่ ๖,๓,๘,๒,๕ ต.ท่าดั่ง อ.หนองไผ่ จ.เพชรบูรณ์	เพื่อใช้เป็นสถานที่กักเก็บน้ำ ไว้ใช้ในการอุปโภคบริโภค และการเกษตรในฤดูแล้ง	ระยะทาง ๒๐,๐๐๐ เมตร	-	๑,๐๐๐,๐๐๐	-	ประชาชนมีน้ำไว้ใช้ในการ อุปโภคบริโภคและการเกษตร ในฤดูแล้ง	กองแผนฯ
๑๓	ขุดลอกสระน้ำ หมู่ที่ ๓,๕,๘ ต.ท่าดั่ง อ.หนองไผ่ จ.เพชรบูรณ์	เพื่อใช้เป็นสถานที่กักเก็บน้ำ ไว้ใช้ในการอุปโภคบริโภค และการเกษตรในฤดูแล้ง	จำนวน ๓ แห่ง	-	๑,๐๐๐,๐๐๐	-	ประชาชนมีน้ำไว้ใช้ในการ อุปโภคบริโภคและการเกษตร ในฤดูแล้ง	กองแผนฯ

รายละเอียดโครงการพัฒนา
แผนพัฒนาสามปีองค์การบริหารส่วนจังหวัดเพชรบูรณ์ (พ.ศ. ๒๕๕๗ - ๒๕๕๙)

๑. ยุทธศาสตร์การพัฒนาด้านโครงสร้างพื้นฐาน

๑.๒ สนับสนุนก่อสร้างและปรับปรุงแหล่งน้ำเพื่อการอุปโภคบริโภคและการเกษตร

ที่	โครงการ	วัตถุประสงค์	เป้าหมาย (ผลผลิตของโครงการ)	งบประมาณและที่มา			ผลลัพธ์ที่คาดว่าจะได้รับ	หน่วยงานที่รับผิดชอบ
				๒๕๕๗ (บาท)	๒๕๕๘ (บาท)	๒๕๕๙ (บาท)		
๑๔	ขุดลอกคลองห้วยตากผ้า-ห้วยไค้ก หมู่ที่ ๓-๒ ต.ท่าดั่ง อ.หนองไผ่ จ.เพชรบูรณ์	เพื่อใช้เป็นสถานที่กักเก็บน้ำไว้ใช้ในการอุปโภคบริโภคและการเกษตรในฤดูแล้ง	จำนวน ๑ แห่ง	-	๑,๐๐๐,๐๐๐	-	ประชาชนมีน้ำไว้ใช้ในการอุปโภคบริโภคและการเกษตรในฤดูแล้ง	กองแผนฯ
๑๕	ขุดลอกคลองตีบ หมู่ที่ ๑๑ ต.บ่อไทย อ.หนองไผ่ จ.เพชรบูรณ์	เพื่อใช้เป็นสถานที่กักเก็บน้ำไว้ใช้ในการอุปโภคบริโภคและการเกษตรในฤดูแล้ง	ระยะทาง ๒,๐๐๐ เมตร	-	๑,๐๐๐,๐๐๐	-	ประชาชนมีน้ำไว้ใช้ในการอุปโภคบริโภคและการเกษตรในฤดูแล้ง	กองแผนฯ
๑๖	ขุดลอกอ่างเก็บน้ำห้วยจ๊กจัน หมู่ที่ ๘ ต.บ่อไทย อ.หนองไผ่ จ.เพชรบูรณ์	เพื่อใช้เป็นสถานที่กักเก็บน้ำไว้ใช้ในการอุปโภคบริโภคและการเกษตรในฤดูแล้ง	พื้นที่ ๕๐ ไร่	-	๑,๐๐๐,๐๐๐	-	ประชาชนมีน้ำไว้ใช้ในการอุปโภคบริโภคและการเกษตรในฤดูแล้ง	กองแผนฯ
๑๗	ขุดลอกอ่างเก็บน้ำซบอ้ออิง หมู่ที่ ๑๐ ต.บ่อไทย อ.หนองไผ่ จ.เพชรบูรณ์	เพื่อใช้เป็นสถานที่กักเก็บน้ำไว้ใช้ในการอุปโภคบริโภคและการเกษตรในฤดูแล้ง	พื้นที่ ๕๐ ไร่	-	๑,๐๐๐,๐๐๐	-	ประชาชนมีน้ำไว้ใช้ในการอุปโภคบริโภคและการเกษตรในฤดูแล้ง	กองแผนฯ

รายละเอียดโครงการพัฒนา
แผนพัฒนาสามปีองค์การบริหารส่วนจังหวัดเพชรบูรณ์ (พ.ศ. ๒๕๕๗ - ๒๕๕๙)

๑. ยุทธศาสตร์การพัฒนาด้านโครงสร้างพื้นฐาน

๑.๒ สนับสนุนก่อสร้างและปรับปรุงแหล่งน้ำเพื่อการอุปโภคบริโภคและการเกษตร

ที่	โครงการ	วัตถุประสงค์	เป้าหมาย (ผลผลิตของโครงการ)	งบประมาณและที่มา			ผลลัพธ์ที่คาดว่าจะได้รับ	หน่วยงานที่รับผิดชอบ
				๒๕๕๗ (บาท)	๒๕๕๘ (บาท)	๒๕๕๙ (บาท)		
๑๘	ก่อสร้างฝายกักเก็บน้ำคลองตีบ หมู่ที่ ๑๑ ต.บ่อไทย อ.หนองไผ่ จ.เพชรบูรณ์	เพื่อใช้เป็นสถานที่กักเก็บน้ำไว้ใช้ในการอุปโภคบริโภคและการเกษตรในฤดูแล้ง	จำนวน ๑ แห่ง	-	๕๐๐,๐๐๐	-	ประชาชนมีน้ำไว้ใช้ในการอุปโภคบริโภคและการเกษตรในฤดูแล้ง	กองแผนฯ
๑๙	ก่อสร้างฝายกักเก็บน้ำบึงน้ำเขียว หมู่ที่ ๔ ต.กองทูล อ.หนองไผ่ จ.เพชรบูรณ์	เพื่อใช้เป็นสถานที่กักเก็บน้ำไว้ใช้ในการอุปโภคบริโภคและการเกษตรในฤดูแล้ง	จำนวน ๑ แห่ง	-	-	๕๐๐,๐๐๐	ประชาชนมีน้ำไว้ใช้ในการอุปโภคบริโภคและการเกษตรในฤดูแล้ง	กองแผนฯ
๒๐	ขุดลอกบึงหนองสองห้อง หมู่ที่ ๑ บ้านวังขงโค ต.กองทูล อ.หนองไผ่ จ.เพชรบูรณ์	เพื่อใช้เป็นสถานที่กักเก็บน้ำไว้ใช้ในการอุปโภคบริโภคและการเกษตรในฤดูแล้ง	พื้นที่ ๕๐ ไร่	-	-	๕๐๐,๐๐๐	ประชาชนมีน้ำไว้ใช้ในการอุปโภคบริโภคและการเกษตรในฤดูแล้ง	กองแผนฯ
๒๑	ก่อสร้างฝายหินทิ้งแม่น้ำป่าสัก ต.เพชรละคร อ.หนองไผ่ จ.เพชรบูรณ์	เพื่อใช้เป็นสถานที่กักเก็บน้ำไว้ใช้ในการอุปโภคบริโภคและการเกษตรในฤดูแล้ง	จำนวน ๑ แห่ง	-	-	๕๐๐,๐๐๐	ประชาชนมีน้ำไว้ใช้ในการอุปโภคบริโภคและการเกษตรในฤดูแล้ง	กองแผนฯ

รายละเอียดโครงการพัฒนา
แผนพัฒนาสามปีองค์การบริหารส่วนจังหวัดเพชรบูรณ์ (พ.ศ. ๒๕๕๗ - ๒๕๕๙)

๑. ยุทธศาสตร์การพัฒนาด้านโครงสร้างพื้นฐาน

๑.๒ สนับสนุนก่อสร้างและปรับปรุงแหล่งน้ำเพื่อการอุปโภคบริโภคและการเกษตร

ที่	โครงการ	วัตถุประสงค์	เป้าหมาย (ผลผลิตของโครงการ)	งบประมาณและที่มา			ผลลัพธ์ที่คาดว่าจะได้รับ	หน่วยงานที่รับผิดชอบ
				๒๕๕๗ (บาท)	๒๕๕๘ (บาท)	๒๕๕๙ (บาท)		
๒๒	ขุดลอกบึงกันแจม บ้านเพชรละคร หมู่ที่ ๔ ต.เพชรละคร อ.หนองไผ่ จ.เพชรบูรณ์	เพื่อใช้เป็นสถานที่กักเก็บน้ำไว้ใช้ในการอุปโภคบริโภคและการเกษตรในฤดูแล้ง	จำนวน ๑ แห่ง	-	-	๕๐๐,๐๐๐	ประชาชนมีน้ำไว้ใช้ในการอุปโภคบริโภคและการเกษตรในฤดูแล้ง	กองแผนฯ
๒๓	ขุดสระเก็บน้ำหนองบือ หมู่ที่ ๘ ต.เพชรละคร อ.หนองไผ่ จ.เพชรบูรณ์	เพื่อใช้เป็นสถานที่กักเก็บน้ำไว้ใช้ในการอุปโภคบริโภคและการเกษตรในฤดูแล้ง	พื้นที่ ๒๐๐ ไร่	-	-	๕๐๐,๐๐๐	ประชาชนมีน้ำไว้ใช้ในการอุปโภคบริโภคและการเกษตรในฤดูแล้ง	กองแผนฯ
๒๔	ก่อสร้างฝายกักเก็บน้ำ หมู่ที่ ๕ ต.เพชรละคร อ.หนองไผ่ จ.เพชรบูรณ์	เพื่อใช้เป็นสถานที่กักเก็บน้ำไว้ใช้ในการอุปโภคบริโภคและการเกษตรในฤดูแล้ง	จำนวน ๑ แห่ง	-	-	๕๐๐,๐๐๐	ประชาชนมีน้ำไว้ใช้ในการอุปโภคบริโภคและการเกษตรในฤดูแล้ง	กองแผนฯ
๒๕	ก่อสร้างฝายกักเก็บน้ำหรือฝายหินทิ้ง หมู่ที่ ๑๓ ต.เพชรละคร อ.หนองไผ่ จ.เพชรบูรณ์	เพื่อใช้เป็นสถานที่กักเก็บน้ำไว้ใช้ในการอุปโภคบริโภคและการเกษตรในฤดูแล้ง	จำนวน ๑ แห่ง	-	-	๕๐๐,๐๐๐	ประชาชนมีน้ำไว้ใช้ในการอุปโภคบริโภคและการเกษตรในฤดูแล้ง	กองแผนฯ

รายละเอียดโครงการพัฒนา
แผนพัฒนาสามปีองค์การบริหารส่วนจังหวัดเพชรบูรณ์ (พ.ศ. ๒๕๕๗ - ๒๕๕๙)

๑. ยุทธศาสตร์การพัฒนาด้านโครงสร้างพื้นฐาน

๑.๒ สนับสนุนก่อสร้างและปรับปรุงแหล่งน้ำเพื่อการอุปโภคบริโภคและการเกษตร

ที่	โครงการ	วัตถุประสงค์	เป้าหมาย (ผลผลิตของโครงการ)	งบประมาณและที่มา			ผลลัพธ์ที่คาดว่าจะได้รับ	หน่วยงานที่รับผิดชอบ
				๒๕๕๗ (บาท)	๒๕๕๘ (บาท)	๒๕๕๙ (บาท)		
๒๖	ขุดลอกคลองน้ำจืด หมู่ที่ ๖ บ้านวังโบสถ์ ต.วังโบสถ์ อ.หนองไผ่ จ.เพชรบูรณ์	เพื่อใช้เป็นสถานที่กักเก็บน้ำ ไว้ใช้ในการอุปโภคบริโภค และการเกษตรในฤดูแล้ง	จำนวน ๑ แห่ง	-	-	๑,๐๐๐,๐๐๐	ประชาชนมีน้ำไว้ใช้ในการ อุปโภคบริโภคและการเกษตร ในฤดูแล้ง	กองแผนฯ
๒๗	ขุดลอกสระโป่งควาย หมู่ที่ ๙ ต.วังท่าดี อ.หนองไผ่ จ.เพชรบูรณ์	เพื่อใช้เป็นสถานที่กักเก็บน้ำ ไว้ใช้ในการอุปโภคบริโภค และการเกษตรในฤดูแล้ง	จำนวน ๑ แห่ง	-	-	๑,๐๐๐,๐๐๐	ประชาชนมีน้ำไว้ใช้ในการ อุปโภคบริโภคและการเกษตร ในฤดูแล้ง	กองแผนฯ
๒๘	ขุดลอกคลองลำมะตา หมู่ที่ ๑๕ ต.หนองไผ่ อ.หนองไผ่ จ.เพชรบูรณ์	เพื่อใช้เป็นสถานที่กักเก็บน้ำ ไว้ใช้ในการอุปโภคบริโภค และการเกษตรในฤดูแล้ง	จำนวน ๑ แห่ง	-	-	๑,๐๐๐,๐๐๐	ประชาชนมีน้ำไว้ใช้ในการ อุปโภคบริโภคและการเกษตร ในฤดูแล้ง	กองแผนฯ
๒๙	ขุดลอกคลองศรีเทพ หมู่ที่ ๙ ต.หนองไผ่ อ.หนองไผ่ จ.เพชรบูรณ์	เพื่อใช้เป็นสถานที่กักเก็บน้ำ ไว้ใช้ในการอุปโภคบริโภค และการเกษตรในฤดูแล้ง	จำนวน ๑ แห่ง	-	-	๕๐๐,๐๐๐	ประชาชนมีน้ำไว้ใช้ในการ อุปโภคบริโภคและการเกษตร ในฤดูแล้ง	กองแผนฯ

รายละเอียดโครงการพัฒนา
แผนพัฒนาสามปีองค์การบริหารส่วนจังหวัดเพชรบูรณ์ (พ.ศ. ๒๕๕๗ - ๒๕๕๙)

๑. ยุทธศาสตร์การพัฒนาด้านโครงสร้างพื้นฐาน

๑.๒ สนับสนุนก่อสร้างและปรับปรุงแหล่งน้ำเพื่อการอุปโภคบริโภคและการเกษตร

ที่	โครงการ	วัตถุประสงค์	เป้าหมาย (ผลผลิตของโครงการ)	งบประมาณและที่มา			ผลลัพธ์ที่คาดว่าจะได้รับ	หน่วยงานที่รับผิดชอบ
				๒๕๕๗ (บาท)	๒๕๕๘ (บาท)	๒๕๕๙ (บาท)		
๓๐	ขุดลอกคลองซับห้วยหมู หมู่ที่ ๑๐ ต.หนองไผ่ อ.หนองไผ่ จ.เพชรบูรณ์	เพื่อใช้เป็นสถานที่กักเก็บน้ำไว้ใช้ในการอุปโภคบริโภคและการเกษตรในฤดูแล้ง	จำนวน ๑ แห่ง	-	-	๑,๐๐๐,๐๐๐	ประชาชนมีน้ำไว้ใช้ในการอุปโภคบริโภคและการเกษตรในฤดูแล้ง	กองแผนฯ
๓๑	ขุดลอกคลองกาบแดง หมู่ที่ ๓ บ้านไผ่ขวาง ต.ห้วยโป่ง อ.หนองไผ่ จ.เพชรบูรณ์	เพื่อใช้เป็นสถานที่กักเก็บน้ำไว้ใช้ในการอุปโภคบริโภคและการเกษตรในฤดูแล้ง	จำนวน ๑ แห่ง	-	-	๑,๐๐๐,๐๐๐	ประชาชนมีน้ำไว้ใช้ในการอุปโภคบริโภคและการเกษตรในฤดูแล้ง	กองแผนฯ
๓๒	ขุดลอกคลองร่องเฝ้า หมู่ที่ ๗-๙ บ.โคกกลาง-นาประดู่ ต.วังท่าดี อ.หนองไผ่ จ.เพชรบูรณ์	เพื่อใช้เป็นสถานที่กักเก็บน้ำไว้ใช้ในการอุปโภคบริโภคและการเกษตรในฤดูแล้ง	ขนาดกว้าง ๑๒.๐๐ เมตร ยาว ๙๐๐ เมตร ลึก ๓.๐๐ เมตร	-	-	๕๐๐,๐๐๐	ประชาชนมีน้ำไว้ใช้ในการอุปโภคบริโภคและการเกษตรในฤดูแล้ง	กองแผนฯ
๓๓	ขุดลอกคลองหางค่าง หมู่ที่ ๕ บ.นาข้าวตอ ต.วังโบสถ์ อ.หนองไผ่ จ.เพชรบูรณ์	เพื่อใช้เป็นสถานที่กักเก็บน้ำไว้ใช้ในการอุปโภคบริโภคและการเกษตรในฤดูแล้ง	ขนาดกว้าง ๑๕.๐๐ เมตร ยาว ๑,๒๘๐ เมตร ลึก ๕.๐๐ เมตร	-	-	๕๐๐,๐๐๐	ประชาชนมีน้ำไว้ใช้ในการอุปโภคบริโภคและการเกษตรในฤดูแล้ง	กองแผนฯ

รายละเอียดโครงการพัฒนา
แผนพัฒนาสามปีองค์การบริหารส่วนจังหวัดเพชรบูรณ์ (พ.ศ. ๒๕๕๗ - ๒๕๕๙)

๑. ยุทธศาสตร์การพัฒนาด้านโครงสร้างพื้นฐาน

๑.๒ สนับสนุนก่อสร้างและปรับปรุงแหล่งน้ำเพื่อการอุปโภคบริโภคและการเกษตร

ที่	โครงการ	วัตถุประสงค์	เป้าหมาย (ผลผลิตของโครงการ)	งบประมาณและที่มา			ผลลัพธ์ที่คาดว่าจะได้รับ	หน่วยงานที่รับผิดชอบ
				๒๕๕๗ (บาท)	๒๕๕๘ (บาท)	๒๕๕๙ (บาท)		
๓๔	ก่อสร้างฝายน้ำล้นคสล. หมู่ที่ ๙ บ้านโคกสว่าง-หมู่ที่ ๑๐ บ้านน้ำพุ ต.นาเฉลียง อ.หนองไผ่ จ.เพชรบูรณ์	เพื่อใช้เป็นสถานที่กักเก็บน้ำไว้ใช้ในการอุปโภคบริโภคและการเกษตรในฤดูแล้ง	จำนวน ๑ แห่ง	-	-	๕๐๐,๐๐๐	ประชาชนมีน้ำไว้ใช้ในการอุปโภคบริโภคและการเกษตรในฤดูแล้ง	กองแผนฯ
๓๕	ก่อสร้างฝายน้ำล้นคสล. หมู่ที่ ๓ บ้านโรงบ่ม ต.นาเฉลียง อ.หนองไผ่ จ.เพชรบูรณ์	เพื่อใช้เป็นสถานที่กักเก็บน้ำไว้ใช้ในการอุปโภคบริโภคและการเกษตรในฤดูแล้ง	จำนวน ๑ แห่ง	-	-	๕๐๐,๐๐๐	ประชาชนมีน้ำไว้ใช้ในการอุปโภคบริโภคและการเกษตรในฤดูแล้ง	กองแผนฯ
๓๖	ก่อสร้างฝายน้ำล้นคสล. หมู่ที่ ๒ บ้านปากคลองกรวด ต.นาเฉลียง อ.หนองไผ่ จ.เพชรบูรณ์	เพื่อใช้เป็นสถานที่กักเก็บน้ำไว้ใช้ในการอุปโภคบริโภคและการเกษตรในฤดูแล้ง	จำนวน ๑ แห่ง	-	-	๕๐๐,๐๐๐	ประชาชนมีน้ำไว้ใช้ในการอุปโภคบริโภคและการเกษตรในฤดูแล้ง	กองแผนฯ
๓๗	ก่อสร้างฝายน้ำล้นคสล. หมู่ที่ ๗ บ้านวังไธย ต.นาเฉลียง อ.หนองไผ่ จ.เพชรบูรณ์	เพื่อใช้เป็นสถานที่กักเก็บน้ำไว้ใช้ในการอุปโภคบริโภคและการเกษตรในฤดูแล้ง	จำนวน ๑ แห่ง	-	-	๕๐๐,๐๐๐	ประชาชนมีน้ำไว้ใช้ในการอุปโภคบริโภคและการเกษตรในฤดูแล้ง	กองแผนฯ

รายละเอียดโครงการพัฒนา
แผนพัฒนาสามปีองค์การบริหารส่วนจังหวัดเพชรบูรณ์ (พ.ศ. ๒๕๕๗ - ๒๕๕๙)

๑. ยุทธศาสตร์การพัฒนาด้านโครงสร้างพื้นฐาน

๑.๒ สนับสนุนก่อสร้างและปรับปรุงแหล่งน้ำเพื่อการอุปโภคบริโภคและการเกษตร

ที่	โครงการ	วัตถุประสงค์	เป้าหมาย (ผลผลิตของโครงการ)	งบประมาณและที่มา			ผลลัพธ์ที่คาดว่าจะได้รับ	หน่วยงานที่รับผิดชอบ
				๒๕๕๗ (บาท)	๒๕๕๘ (บาท)	๒๕๕๙ (บาท)		
๓๘	ก่อสร้างท่อเหลี่ยมคสล. หมู่ที่ ๑ ต.เพชรละคร อ.หนองไผ่ จ.เพชรบูรณ์	เพื่อให้ประชาชนมีน้ำใช้ในการอุปโภคบริโภคและการเกษตร	จำนวน ๑ แห่ง	-	-	๕๐๐,๐๐๐	ประชาชนมีน้ำไว้ใช้ในการอุปโภคบริโภคและการเกษตรในฤดูแล้ง	กองแผนฯ
๓๙	ก่อสร้างคลองส่งน้ำ หมู่ที่ ๙ ต.วังท่าดี-หมู่ที่ ๙ ต.บ่อไทย อ.หนองไผ่ จ.เพชรบูรณ์	เพื่อให้ประชาชนมีน้ำใช้ในการเกษตรในฤดูแล้ง	จำนวน ๑ แห่ง	-	-	๕๐๐,๐๐๐	ประชาชนมีน้ำไว้ใช้ในการเกษตรในฤดูแล้ง	กองแผนฯ
อำเภอบึงสามพัน								
๑	ขุดลอกคลองกระจง บ้านโปร่งสวอง หมู่ที่ ๘ ต.ศรีมงคล อ.บึงสามพัน จ.เพชรบูรณ์	เพื่อใช้เป็นสถานที่กักเก็บน้ำไว้ใช้ในการอุปโภคบริโภคและการเกษตรในฤดูแล้ง	ขนาดกว้าง ๑๖ เมตร ลึก ๔.๐๐ เมตร ยาว ๑,๐๒๕ เมตร	๑,๐๐๐,๐๐๐	-	-	ประชาชนมีน้ำไว้ใช้ในการอุปโภคบริโภคและการเกษตรในฤดูแล้ง	กองแผนฯ
๒	ขุดลอกคลองซับเจริญ บ้านซับเจริญ หมู่ที่ ๙ ต.ซับไม้แดง อ.บึงสามพัน จ.เพชรบูรณ์	เพื่อใช้เป็นสถานที่กักเก็บน้ำไว้ใช้ในการอุปโภคบริโภคและการเกษตรในฤดูแล้ง	ขนาดกว้าง ๑๕ เมตร ลึก ๔.๐๐ เมตร ยาว ๑,๑๐๐ เมตร	๑,๐๐๐,๐๐๐	-	-	ประชาชนมีน้ำไว้ใช้ในการอุปโภคบริโภคและการเกษตรในฤดูแล้ง	กองแผนฯ

รายละเอียดโครงการพัฒนา
แผนพัฒนาสามปีองค์การบริหารส่วนจังหวัดเพชรบูรณ์ (พ.ศ. ๒๕๕๗ - ๒๕๕๙)

๑. ยุทธศาสตร์การพัฒนาด้านโครงสร้างพื้นฐาน

๑.๒ สนับสนุนก่อสร้างและปรับปรุงแหล่งน้ำเพื่อการอุปโภคบริโภคและการเกษตร

ที่	โครงการ	วัตถุประสงค์	เป้าหมาย (ผลผลิตของโครงการ)	งบประมาณและที่มา			ผลลัพธ์ที่คาดว่าจะได้รับ	หน่วยงานที่รับผิดชอบ
				๒๕๕๗ (บาท)	๒๕๕๘ (บาท)	๒๕๕๙ (บาท)		
๓	ขุดลอกคลองยุบใหญ่ บ้านยุบใหญ่ หมู่ที่ ๗ ต.วังพิรุณ อ.บึงสามพัน จ.เพชรบูรณ์	เพื่อใช้เป็นสถานที่กักเก็บน้ำไว้ใช้ในการอุปโภคบริโภคและการเกษตรในฤดูแล้ง	ขนาดกว้าง ๑๘ เมตร ลึก ๔.๐๐ เมตร ยาว ๙๒๐ เมตร	๗๘๔,๐๐๐	-	-	ประชาชนมีน้ำไว้ใช้ในการอุปโภคบริโภคและการเกษตรในฤดูแล้ง	กองแผนฯ
๔	ขุดลอกคลองซับบอน บ้านซับบอน หมู่ที่ ๗ ต.กันจ อ.บึงสามพัน จ.เพชรบูรณ์	เพื่อใช้เป็นสถานที่กักเก็บน้ำไว้ใช้ในการอุปโภคบริโภคและการเกษตรในฤดูแล้ง	ขนาดกว้าง ๒๐ เมตร ลึก ๔.๐๐ เมตร ยาว ๑,๐๐๐ เมตร	๑,๕๓๑,๐๐๐	-	-	ประชาชนมีน้ำไว้ใช้ในการอุปโภคบริโภคและการเกษตรในฤดูแล้ง	กองแผนฯ
๕	ขุดลอกคลองราษฎร์กระโจม บ้านราษฎร์เจริญ หมู่ที่ ๖ ต.กันจ อ.บึงสามพัน จ.เพชรบูรณ์	เพื่อใช้เป็นสถานที่กักเก็บน้ำไว้ใช้ในการอุปโภคบริโภคและการเกษตรในฤดูแล้ง	ขนาดกว้าง ๑๖-๔๐ เมตร ลึก ๔.๐๐-๕.๐๐ เมตร ยาว ๘๐๐ เมตร	๑,๕๐๐,๐๐๐	-	-	ประชาชนมีน้ำไว้ใช้ในการอุปโภคบริโภคและการเกษตรในฤดูแล้ง	กองแผนฯ
๖	ขุดลอกคลองหมาหิว บ้านทุ่งสีหม หมู่ที่ ๑๙ ต.กันจ อ.บึงสามพัน จ.เพชรบูรณ์	เพื่อใช้เป็นสถานที่กักเก็บน้ำไว้ใช้ในการอุปโภคบริโภคและการเกษตรในฤดูแล้ง	ขนาดกว้าง ๒๐-๒๔ เมตร ลึก ๔.๐๐-๕.๐๐ เมตร ยาว ๒,๗๐๐ เมตร	๒,๐๐๐,๐๐๐	-	-	ประชาชนมีน้ำไว้ใช้ในการอุปโภคบริโภคและการเกษตรในฤดูแล้ง	กองแผนฯ

รายละเอียดโครงการพัฒนา
แผนพัฒนาสามปีองค์การบริหารส่วนจังหวัดเพชรบูรณ์ (พ.ศ. ๒๕๕๗ - ๒๕๕๙)

๑. ยุทธศาสตร์การพัฒนาด้านโครงสร้างพื้นฐาน

๑.๒ สนับสนุนก่อสร้างและปรับปรุงแหล่งน้ำเพื่อการอุปโภคบริโภคและการเกษตร

ที่	โครงการ	วัตถุประสงค์	เป้าหมาย (ผลผลิตของโครงการ)	งบประมาณและที่มา			ผลลัพธ์ที่คาดว่าจะได้รับ	หน่วยงานที่รับผิดชอบ
				๒๕๕๗ (บาท)	๒๕๕๘ (บาท)	๒๕๕๙ (บาท)		
๗	ขุดลอกคลองลำหมูสี หมู่ที่ ๙ ต.บึงสามพัน อ.บึงสามพัน จ.เพชรบูรณ์	เพื่อใช้เป็นสถานที่กักเก็บน้ำไว้ใช้ในการอุปโภคบริโภคและการเกษตรในฤดูแล้ง	จำนวน ๑ แห่ง	-	๑,๐๐๐,๐๐๐	-	ประชาชนมีน้ำไว้ใช้ในการอุปโภคบริโภคและการเกษตรในฤดูแล้ง	กองแผนฯ
๘	ขุดลอกบึงสามพัน หมู่ที่ ๕ ต.บึงสามพัน อ.บึงสามพัน จ.เพชรบูรณ์	เพื่อใช้เป็นสถานที่กักเก็บน้ำไว้ใช้ในการอุปโภคบริโภคและการเกษตรในฤดูแล้ง	จำนวน ๑ แห่ง	-	๑,๐๐๐,๐๐๐	-	ประชาชนมีน้ำไว้ใช้ในการอุปโภคบริโภคและการเกษตรในฤดูแล้ง	กองแผนฯ
๙	ขุดลอกคลองปึกหวาย หมู่ที่ ๕ ต.บึงสามพัน อ.บึงสามพัน จ.เพชรบูรณ์	เพื่อใช้เป็นสถานที่กักเก็บน้ำไว้ใช้ในการอุปโภคบริโภคและการเกษตรในฤดูแล้ง	พื้นที่ ๕๐ ไร่	-	๑,๐๐๐,๐๐๐	-	ประชาชนมีน้ำไว้ใช้ในการอุปโภคบริโภคและการเกษตรในฤดูแล้ง	กองแผนฯ
๑๐	ขุดลอกคลองตาลอย หมู่ที่ ๑-๓ ต.พญาวัง อ.บึงสามพัน จ.เพชรบูรณ์	เพื่อใช้เป็นสถานที่กักเก็บน้ำไว้ใช้ในการอุปโภคบริโภคและการเกษตรในฤดูแล้ง	ระยะทาง ๔,๐๐๐ เมตร	-	-	๑,๐๐๐,๐๐๐	ประชาชนมีน้ำไว้ใช้ในการอุปโภคบริโภคและการเกษตรในฤดูแล้ง	กองแผนฯ

รายละเอียดโครงการพัฒนา
แผนพัฒนาสามปีองค์การบริหารส่วนจังหวัดเพชรบูรณ์ (พ.ศ. ๒๕๕๗ - ๒๕๕๙)

๑. ยุทธศาสตร์การพัฒนาด้านโครงสร้างพื้นฐาน

๑.๒ สนับสนุนก่อสร้างและปรับปรุงแหล่งน้ำเพื่อการอุปโภคบริโภคและการเกษตร

ที่	โครงการ	วัตถุประสงค์	เป้าหมาย (ผลผลิตของโครงการ)	งบประมาณและที่มา			ผลลัพธ์ที่คาดว่าจะได้รับ	หน่วยงานที่รับผิดชอบ
				๒๕๕๗ (บาท)	๒๕๕๘ (บาท)	๒๕๕๙ (บาท)		
๑๑	ขุดลอกเหมืองบ้านบ่อเตื่อ หมู่ที่ ๑๑-คลองวังนาง หมู่ที่ ๘ ต.หนองแจง อ.บึงสามพัน จ.เพชรบูรณ์	เพื่อใช้เป็นสถานที่กักเก็บน้ำไว้ใช้ในการอุปโภคบริโภคและการเกษตรในฤดูแล้ง	ระยะทาง ๔,๐๐๐ เมตร	-	-	๑,๐๐๐,๐๐๐	ประชาชนมีน้ำไว้ใช้ในการอุปโภคบริโภคและการเกษตรในฤดูแล้ง	กองแผนฯ
๑๒	ก่อสร้างฝายกั้นน้ำคลองตะคร้อ หมู่ที่ ๕,๑๑ ต.หนองแจง อ.บึงสามพัน จ.เพชรบูรณ์	เพื่อใช้เป็นสถานที่กักเก็บน้ำไว้ใช้ในการอุปโภคบริโภคและการเกษตรในฤดูแล้ง	จำนวน ๑ แห่ง	-	-	๑,๐๐๐,๐๐๐	ประชาชนมีน้ำไว้ใช้ในการอุปโภคบริโภคและการเกษตรในฤดูแล้ง	กองแผนฯ
๑๓	ก่อสร้างฝายกั้นน้ำคลองวังนาง หมู่ที่ ๑๑ ต.หนองแจง อ.บึงสามพัน จ.เพชรบูรณ์	เพื่อใช้เป็นสถานที่กักเก็บน้ำไว้ใช้ในการอุปโภคบริโภคและการเกษตรในฤดูแล้ง	จำนวน ๑ แห่ง	-	-	๑,๐๐๐,๐๐๐	ประชาชนมีน้ำไว้ใช้ในการอุปโภคบริโภคและการเกษตรในฤดูแล้ง	กองแผนฯ
๑๔	ขุดลอกอ่างเก็บน้ำอู่เรือ หมู่ที่ ๑๒ ต.หนองแจง อ.บึงสามพัน จ.เพชรบูรณ์	เพื่อใช้เป็นสถานที่กักเก็บน้ำไว้ใช้ในการอุปโภคบริโภคและการเกษตรในฤดูแล้ง	ขนาดพื้นที่ ๑๐๐ ไร่	-	-	๑,๐๐๐,๐๐๐	ประชาชนมีน้ำไว้ใช้ในการอุปโภคบริโภคและการเกษตรในฤดูแล้ง	กองแผนฯ

รายละเอียดโครงการพัฒนา
แผนพัฒนาสามปีองค์การบริหารส่วนจังหวัดเพชรบูรณ์ (พ.ศ. ๒๕๕๗ - ๒๕๕๙)

๑. ยุทธศาสตร์การพัฒนาด้านโครงสร้างพื้นฐาน

๑.๒ สนับสนุนก่อสร้างและปรับปรุงแหล่งน้ำเพื่อการอุปโภคบริโภคและการเกษตร

ที่	โครงการ	วัตถุประสงค์	เป้าหมาย (ผลผลิตของโครงการ)	งบประมาณและที่มา			ผลลัพธ์ที่คาดว่าจะได้รับ	หน่วยงานที่รับผิดชอบ
				๒๕๕๗ (บาท)	๒๕๕๘ (บาท)	๒๕๕๙ (บาท)		
๑๕	ขุดลอกสระน้ำ ต.วังพิกูล อ.บึงสามพัน จ.เพชรบูรณ์ (บริเวณโรงเรียนวังพิกูลวิทยา)	เพื่อใช้เป็นสถานที่กักเก็บน้ำ ไว้ใช้ในการอุปโภคบริโภค และการเกษตรในฤดูแล้ง	ขนาดกว้าง ๕๐ เมตร ลึก ๔.๐๐ เมตร ยาว ๕๐ เมตร	-	-	๑,๐๐๐,๐๐๐	ประชาชนมีน้ำไว้ใช้ในการ อุปโภคบริโภคและการเกษตร ในฤดูแล้ง	กองแผนฯ
อำเภอวิเชียรบุรี								
๑	ขุดลอกคลองไร้ตาพุดน้อย บ้านซักรองทอง หมู่ที่ ๘ ต.สามแยก อ.วิเชียรบุรี จ.เพชรบูรณ์	เพื่อใช้เป็นสถานที่กักเก็บน้ำ ไว้ใช้ในการอุปโภคบริโภค และการเกษตรในฤดูแล้ง	ขนาดกว้าง ๒๐ เมตร ลึก ๕.๐๐ เมตร ยาว ๑,๓๐๐ เมตร	๑,๐๐๐,๐๐๐	-	-	ประชาชนมีน้ำไว้ใช้ในการ อุปโภคบริโภคและการเกษตร ในฤดูแล้ง	กองแผนฯ
๒	ก่อสร้างฝายคสล.คลองไร้ตาพุดน้อย บ้านซักรองทอง หมู่ที่ ๘ ต.สามแยก อ.วิเชียรบุรี จ.เพชรบูรณ์	เพื่อใช้เป็นสถานที่กักเก็บน้ำ ไว้ใช้ในการอุปโภคบริโภค และการเกษตรในฤดูแล้ง	สันฝายยาว ๑๒ เมตร สูง ๒.๐๐ เมตร	๑,๐๐๐,๐๐๐	-	-	ประชาชนมีน้ำไว้ใช้ในการ อุปโภคบริโภคและการเกษตร ในฤดูแล้ง	กองแผนฯ
๓	ขุดลอกสระเก็บน้ำ(สระตาพุด) บ้านมาบสมอ หมู่ที่ ๑๔ ต.ท่าโรง อ.วิเชียรบุรี จ.เพชรบูรณ์	เพื่อใช้เป็นสถานที่กักเก็บน้ำ ไว้ใช้ในการอุปโภคบริโภค และการเกษตรในฤดูแล้ง	ขยายให้มีพื้นที่ ๓,๕๐๐ ตารางเมตร ลึก ๕.๐๐ เมตร	๗๗๗,๐๐๐	-	-	ประชาชนมีน้ำไว้ใช้ในการ อุปโภคบริโภคและการเกษตร ในฤดูแล้ง	กองแผนฯ

รายละเอียดโครงการพัฒนา
แผนพัฒนาสามปีองค์การบริหารส่วนจังหวัดเพชรบูรณ์ (พ.ศ. ๒๕๕๗ - ๒๕๕๙)

๑. ยุทธศาสตร์การพัฒนาด้านโครงสร้างพื้นฐาน

๑.๒ สนับสนุนก่อสร้างและปรับปรุงแหล่งน้ำเพื่อการอุปโภคบริโภคและการเกษตร

ที่	โครงการ	วัตถุประสงค์	เป้าหมาย (ผลผลิตของโครงการ)	งบประมาณและที่มา			ผลลัพธ์ที่คาดว่าจะได้รับ	หน่วยงานที่รับผิดชอบ
				๒๕๕๗ (บาท)	๒๕๕๘ (บาท)	๒๕๕๙ (บาท)		
๔	ขุดลอกคลองประดู่ (ตอนล่าง) บ้านทุ่งใหญ่ หมู่ที่ ๕ ต.ท่าโรง อ.วิเชียรบุรี จ.เพชรบูรณ์	เพื่อใช้เป็นสถานที่กักเก็บน้ำ ไว้ใช้ในการอุปโภคบริโภค และการเกษตรในฤดูแล้ง	ขนาดกว้าง ๑๕ เมตร ลึก ๔.๐๐ เมตร ยาว ๑,๖๕๐ เมตร	๑,๐๐๐,๐๐๐	-	-	ประชาชนมีน้ำไว้ใช้ในการ อุปโภคบริโภคและการเกษตร ในฤดูแล้ง	กองแผนฯ
๕	ขุดลอกหน้าฝายห้วยเล็ง บ้านบุมะกรูด หมู่ที่ ๘ ต.ท่าโรง อ.วิเชียรบุรี จ.เพชรบูรณ์	เพื่อใช้เป็นสถานที่กักเก็บน้ำ ไว้ใช้ในการอุปโภคบริโภค และการเกษตรในฤดูแล้ง	ขนาดกว้าง ๔๖-๑๐๑ เมตร ลึก ๔.๐๐ เมตร ยาว ๑๒๕ เมตร	๑,๒๒๓,๐๐๐	-	-	ประชาชนมีน้ำไว้ใช้ในการ อุปโภคบริโภคและการเกษตร ในฤดูแล้ง	กองแผนฯ
๖	ขุดลอกคลองตง หมู่ที่ ๕,๖,๗,๑๔, หมู่ที่ ๑๖,๒๐ ต.ป่อง อ.วิเชียรบุรี จ.เพชรบูรณ์	เพื่อใช้เป็นสถานที่กักเก็บน้ำ ไว้ใช้ในการอุปโภคบริโภค และการเกษตรในฤดูแล้ง	จำนวน ๑ แห่ง ปีละแห่ง	-	๕๐๐,๐๐๐	-	ประชาชนมีน้ำไว้ใช้ในการ อุปโภคบริโภคและการเกษตร ในฤดูแล้ง	กองแผนฯ
๗	ขุดลอกบึงไต่ตะโก หมู่ที่ ๓-๗ ต.บึงกระจับ อ.วิเชียรบุรี จ.เพชรบูรณ์	เพื่อใช้เป็นสถานที่กักเก็บน้ำ ไว้ใช้ในการอุปโภคบริโภค และการเกษตรในฤดูแล้ง	จำนวน ๑ แห่ง	-	๕๐๐,๐๐๐	-	ประชาชนมีน้ำไว้ใช้ในการ อุปโภคบริโภคและการเกษตร ในฤดูแล้ง	กองแผนฯ

รายละเอียดโครงการพัฒนา
แผนพัฒนาสามปีองค์การบริหารส่วนจังหวัดเพชรบูรณ์ (พ.ศ. ๒๕๕๗ - ๒๕๕๙)

๑. ยุทธศาสตร์การพัฒนาด้านโครงสร้างพื้นฐาน

๑.๒ สนับสนุนก่อสร้างและปรับปรุงแหล่งน้ำเพื่อการอุปโภคบริโภคและการเกษตร

ที่	โครงการ	วัตถุประสงค์	เป้าหมาย (ผลผลิตของโครงการ)	งบประมาณและที่มา			ผลลัพธ์ที่คาดว่าจะได้รับ	หน่วยงานที่รับผิดชอบ
				๒๕๕๗ (บาท)	๒๕๕๘ (บาท)	๒๕๕๙ (บาท)		
๘	ขุดลอกคลองห้วยไผ่ หมู่ที่ ๑,๒,๓,๙ ต.บึงกระจับ อ.วิเชียรบุรี จ.เพชรบูรณ์	เพื่อใช้เป็นสถานที่กักเก็บน้ำไว้ใช้ในการอุปโภคบริโภคและการเกษตรในฤดูแล้ง	จำนวน ๑ แห่ง	-	๕๐๐,๐๐๐	-	ประชาชนมีน้ำไว้ใช้ในการอุปโภคบริโภคและการเกษตรในฤดูแล้ง	กองแผนฯ
๙	ขุดลอกคลองลุมพุก หมู่ที่ ๔,๑๐ ต.บึงกระจับ อ.วิเชียรบุรี จ.เพชรบูรณ์	เพื่อใช้เป็นสถานที่กักเก็บน้ำไว้ใช้ในการอุปโภคบริโภคและการเกษตรในฤดูแล้ง	จำนวน ๑ แห่ง	-	๕๐๐,๐๐๐	-	ประชาชนมีน้ำไว้ใช้ในการอุปโภคบริโภคและการเกษตรในฤดูแล้ง	กองแผนฯ
๑๐	ขุดลอกคลองกุดตาม้อง หมู่ที่ ๑,๒ ต.บึงกระจับ อ.วิเชียรบุรี จ.เพชรบูรณ์	เพื่อใช้เป็นสถานที่กักเก็บน้ำไว้ใช้ในการอุปโภคบริโภคและการเกษตรในฤดูแล้ง	จำนวน ๑ แห่ง	-	๕๐๐,๐๐๐	-	ประชาชนมีน้ำไว้ใช้ในการอุปโภคบริโภคและการเกษตรในฤดูแล้ง	กองแผนฯ
๑๑	ขุดลอกบึงปึกหวาย หมู่ที่ ๖ ต.บึงกระจับ อ.วิเชียรบุรี จ.เพชรบูรณ์	เพื่อใช้เป็นสถานที่กักเก็บน้ำไว้ใช้ในการอุปโภคบริโภคและการเกษตรในฤดูแล้ง	จำนวน ๑ แห่ง	-	๕๐๐,๐๐๐	-	ประชาชนมีน้ำไว้ใช้ในการอุปโภคบริโภคและการเกษตรในฤดูแล้ง	กองแผนฯ

รายละเอียดโครงการพัฒนา
แผนพัฒนาสามปีองค์การบริหารส่วนจังหวัดเพชรบูรณ์ (พ.ศ. ๒๕๕๗ - ๒๕๕๙)

๑. ยุทธศาสตร์การพัฒนาด้านโครงสร้างพื้นฐาน

๑.๒ สนับสนุนก่อสร้างและปรับปรุงแหล่งน้ำเพื่อการอุปโภคบริโภคและการเกษตร

ที่	โครงการ	วัตถุประสงค์	เป้าหมาย (ผลผลิตของโครงการ)	งบประมาณและที่มา			ผลลัพธ์ที่คาดว่าจะได้รับ	หน่วยงานที่รับผิดชอบ
				๒๕๕๗ (บาท)	๒๕๕๘ (บาท)	๒๕๕๙ (บาท)		
๑๒	ขุดลอกบึงกระจับ หมู่ที่ ๕,๖ ต.บึงกระจับ อ.วิเชียรบุรี จ.เพชรบูรณ์	เพื่อใช้เป็นสถานที่กักเก็บน้ำไว้ใช้ในการอุปโภคบริโภคและการเกษตรในฤดูแล้ง	จำนวน ๑ แห่ง	-	๕๐๐,๐๐๐	-	ประชาชนมีน้ำไว้ใช้ในการอุปโภคบริโภคและการเกษตรในฤดูแล้ง	กองแผนฯ
๑๓	ก่อสร้างฝายกักเก็บน้ำคลองลำกระทิง หมู่ที่ ๙ บ้านวังทองสามัคคี ต.วังใหญ่ อ.วิเชียรบุรี จ.เพชรบูรณ์	เพื่อใช้เป็นสถานที่กักเก็บน้ำไว้ใช้ในการอุปโภคบริโภคและการเกษตรในฤดูแล้ง	จำนวน ๑ แห่ง	-	๕๐๐,๐๐๐	-	ประชาชนมีน้ำไว้ใช้ในการอุปโภคบริโภคและการเกษตรในฤดูแล้ง	กองแผนฯ
๑๔	ขุดลอกคลองไผ่ขวาง หมู่ที่ ๙ ต.บึงกระจับ อ.วิเชียรบุรี จ.เพชรบูรณ์	เพื่อใช้เป็นสถานที่กักเก็บน้ำไว้ใช้ในการอุปโภคบริโภคและการเกษตรในฤดูแล้ง	จำนวน ๑ แห่ง	-	๕๐๐,๐๐๐	-	ประชาชนมีน้ำไว้ใช้ในการอุปโภคบริโภคและการเกษตรในฤดูแล้ง	กองแผนฯ
๑๕	ขุดลอกสระหนองปรือ หมู่ที่ ๓ ต.บึงกระจับ อ.วิเชียรบุรี จ.เพชรบูรณ์	เพื่อใช้เป็นสถานที่กักเก็บน้ำไว้ใช้ในการอุปโภคบริโภคและการเกษตรในฤดูแล้ง	จำนวน ๑ แห่ง	-	๕๐๐,๐๐๐	-	ประชาชนมีน้ำไว้ใช้ในการอุปโภคบริโภคและการเกษตรในฤดูแล้ง	กองแผนฯ

รายละเอียดโครงการพัฒนา
แผนพัฒนาสามปีองค์การบริหารส่วนจังหวัดเพชรบูรณ์ (พ.ศ. ๒๕๕๗ - ๒๕๕๙)

๑. ยุทธศาสตร์การพัฒนาด้านโครงสร้างพื้นฐาน

๑.๒ สนับสนุนก่อสร้างและปรับปรุงแหล่งน้ำเพื่อการอุปโภคบริโภคและการเกษตร

ที่	โครงการ	วัตถุประสงค์	เป้าหมาย (ผลผลิตของโครงการ)	งบประมาณและที่มา			ผลลัพธ์ที่คาดว่าจะได้รับ	หน่วยงานที่รับผิดชอบ
				๒๕๕๗ (บาท)	๒๕๕๘ (บาท)	๒๕๕๙ (บาท)		
๑๖	ขุดลอกสระประมง หมู่ที่ ๘ ต.บึงกระจับ อ.วิเชียรบุรี จ.เพชรบูรณ์	เพื่อใช้เป็นสถานที่กักเก็บน้ำไว้ใช้ในการอุปโภคบริโภคและการเกษตรในฤดูแล้ง	จำนวน ๑ แห่ง	-	-	๕๐๐,๐๐๐	ประชาชนมีน้ำไว้ใช้ในการอุปโภคบริโภคและการเกษตรในฤดูแล้ง	กองแผนฯ
๑๗	ขุดลอกคลองกระสังข์ หมู่ที่ ๖ ต.พยุหะ อ.วิเชียรบุรี จ.เพชรบูรณ์	เพื่อใช้เป็นสถานที่กักเก็บน้ำไว้ใช้ในการอุปโภคบริโภคและการเกษตรในฤดูแล้ง	จำนวน ๑ แห่ง	-	-	๕๐๐,๐๐๐	ประชาชนมีน้ำไว้ใช้ในการอุปโภคบริโภคและการเกษตรในฤดูแล้ง	กองแผนฯ
๑๘	ขุดลอกสระน้ำสาธารณะประโยชน์ หมู่ที่ ๑๒ ต.บ่อรัง อ.วิเชียรบุรี จ.เพชรบูรณ์	เพื่อใช้เป็นสถานที่กักเก็บน้ำไว้ใช้ในการอุปโภคบริโภคและการเกษตรในฤดูแล้ง	จำนวน ๑ แห่ง	-	-	๑,๐๐๐,๐๐๐	ประชาชนมีน้ำไว้ใช้ในการอุปโภคบริโภคและการเกษตรในฤดูแล้ง	กองแผนฯ
๑๙	ขุดลอกคลอง หมู่ที่ ๑๖-๓ ต.บ่อรัง-หมู่ที่ ๕ ต.ท่าโรง อ.วิเชียรบุรี จ.เพชรบูรณ์	เพื่อใช้เป็นสถานที่กักเก็บน้ำไว้ใช้ในการอุปโภคบริโภคและการเกษตรในฤดูแล้ง	จำนวน ๑ แห่ง	-	-	๑,๐๐๐,๐๐๐	ประชาชนมีน้ำไว้ใช้ในการอุปโภคบริโภคและการเกษตรในฤดูแล้ง	กองแผนฯ

รายละเอียดโครงการพัฒนา
แผนพัฒนาสามปีองค์การบริหารส่วนจังหวัดเพชรบูรณ์ (พ.ศ. ๒๕๕๗ - ๒๕๕๙)

๑. ยุทธศาสตร์การพัฒนาด้านโครงสร้างพื้นฐาน

๑.๒ สนับสนุนก่อสร้างและปรับปรุงแหล่งน้ำเพื่อการอุปโภคบริโภคและการเกษตร

ที่	โครงการ	วัตถุประสงค์	เป้าหมาย (ผลผลิตของโครงการ)	งบประมาณและที่มา			ผลลัพธ์ที่คาดว่าจะได้รับ	หน่วยงานที่รับผิดชอบ
				๒๕๕๗ (บาท)	๒๕๕๘ (บาท)	๒๕๕๙ (บาท)		
๒๐	ขุดลอกคลอง หมู่ที่ ๑๐ บ้านวังน้ำเย็น ต.น้ำร้อน อ.วิเชียรบุรี จ.เพชรบูรณ์	เพื่อใช้เป็นสถานที่กักเก็บน้ำไว้ใช้ในการอุปโภคบริโภคและการเกษตรในฤดูแล้ง	จำนวน ๑ แห่ง	-	-	๑,๐๐๐,๐๐๐	ประชาชนมีน้ำไว้ใช้ในการอุปโภคบริโภคและการเกษตรในฤดูแล้ง	กองแผนฯ
๒๑	ขุดลอกคลอง บ้านเขาน้อยพัฒนา หมู่ที่ ๑๗ ต.ท่าโรง อ.วิเชียรบุรี จ.เพชรบูรณ์	เพื่อใช้เป็นสถานที่กักเก็บน้ำไว้ใช้ในการอุปโภคบริโภคและการเกษตรในฤดูแล้ง	จำนวน ๑ แห่ง	-	-	๑,๐๐๐,๐๐๐	ประชาชนมีน้ำไว้ใช้ในการอุปโภคบริโภคและการเกษตรในฤดูแล้ง	กองแผนฯ
๒๒	ขุดลอกคลองท่าเมือง หมู่ที่ ๓ ต.ท่าโรง อ.วิเชียรบุรี จ.เพชรบูรณ์	เพื่อใช้เป็นสถานที่กักเก็บน้ำไว้ใช้ในการอุปโภคบริโภคและการเกษตรในฤดูแล้ง	จำนวน ๑ แห่ง	-	-	๑,๐๐๐,๐๐๐	ประชาชนมีน้ำไว้ใช้ในการอุปโภคบริโภคและการเกษตรในฤดูแล้ง	กองแผนฯ
๒๓	ขุดลอกสระน้ำคึกฤทธิ์ หมู่ที่ ๒ ต.สระประดู่ อ.วิเชียรบุรี จ.เพชรบูรณ์	เพื่อใช้เป็นสถานที่กักเก็บน้ำไว้ใช้ในการอุปโภคบริโภคและการเกษตรในฤดูแล้ง	จำนวน ๑ แห่ง	-	-	๕๐๐,๐๐๐	ประชาชนมีน้ำไว้ใช้ในการอุปโภคบริโภคและการเกษตรในฤดูแล้ง	กองแผนฯ

รายละเอียดโครงการพัฒนา
แผนพัฒนาสามปีองค์การบริหารส่วนจังหวัดเพชรบูรณ์ (พ.ศ. ๒๕๕๗ - ๒๕๕๙)

๑. ยุทธศาสตร์การพัฒนาด้านโครงสร้างพื้นฐาน

๑.๒ สนับสนุนก่อสร้างและปรับปรุงแหล่งน้ำเพื่อการอุปโภคบริโภคและการเกษตร

ที่	โครงการ	วัตถุประสงค์	เป้าหมาย (ผลผลิตของโครงการ)	งบประมาณและที่มา			ผลลัพธ์ที่คาดว่าจะได้รับ	หน่วยงานที่รับผิดชอบ
				๒๕๕๗ (บาท)	๒๕๕๘ (บาท)	๒๕๕๙ (บาท)		
๒๔	ขุดลอกคลองบ้านซับดีปสี หมู่ที่ ๔ ต.ภูน้ำหยด อ.วิเชียรบุรี จ.เพชรบูรณ์	เพื่อใช้เป็นสถานที่กักเก็บน้ำไว้ใช้ในการอุปโภคบริโภคและการเกษตรในฤดูแล้ง	จำนวน ๑ แห่ง	-	-	๑,๐๐๐,๐๐๐	ประชาชนมีน้ำไว้ใช้ในการอุปโภคบริโภคและการเกษตรในฤดูแล้ง	กองแผนฯ
๒๕	ขุดลอกคลองคอเลือก หมู่ที่ ๓-๑๑ ต.สระประดู่ อ.วิเชียรบุรี จ.เพชรบูรณ์	เพื่อใช้เป็นสถานที่กักเก็บน้ำไว้ใช้ในการอุปโภคบริโภคและการเกษตรในฤดูแล้ง	จำนวน ๑ แห่ง	-	-	๑,๐๐๐,๐๐๐	ประชาชนมีน้ำไว้ใช้ในการอุปโภคบริโภคและการเกษตรในฤดูแล้ง	กองแผนฯ
๒๖	ขุดลอกคลองท่าอิฐ หมู่ที่ ๑๓ ต.ท่าโรง อ.วิเชียรบุรี จ.เพชรบูรณ์	เพื่อใช้เป็นสถานที่กักเก็บน้ำไว้ใช้ในการอุปโภคบริโภคและการเกษตรในฤดูแล้ง	ขนาดกว้าง ๒๐-๓๐ เมตร ลึก ๖.๐๐ เมตร	-	-	๑,๐๐๐,๐๐๐	ประชาชนมีน้ำไว้ใช้ในการอุปโภคบริโภคและการเกษตรในฤดูแล้ง	กองแผนฯ
๒๗	ขุดลอกคลองสระหลวง หมู่ที่ ๑๓ บ้านพานทองพัฒนา ต.พุเตย อ.วิเชียรบุรี จ.เพชรบูรณ์	เพื่อใช้เป็นสถานที่กักเก็บน้ำไว้ใช้ในการอุปโภคบริโภคและการเกษตรในฤดูแล้ง	จำนวน ๑ แห่ง	-	-	๑,๐๐๐,๐๐๐	ประชาชนมีน้ำไว้ใช้ในการอุปโภคบริโภคและการเกษตรในฤดูแล้ง	กองแผนฯ

รายละเอียดโครงการพัฒนา
แผนพัฒนาสามปีองค์การบริหารส่วนจังหวัดเพชรบูรณ์ (พ.ศ. ๒๕๕๗ - ๒๕๕๙)

๑. ยุทธศาสตร์การพัฒนาด้านโครงสร้างพื้นฐาน

๑.๒ สนับสนุนก่อสร้างและปรับปรุงแหล่งน้ำเพื่อการอุปโภคบริโภคและการเกษตร

ที่	โครงการ	วัตถุประสงค์	เป้าหมาย (ผลผลิตของโครงการ)	งบประมาณและที่มา			ผลลัพธ์ที่คาดว่าจะได้รับ	หน่วยงานที่รับผิดชอบ
				๒๕๕๗ (บาท)	๒๕๕๘ (บาท)	๒๕๕๙ (บาท)		
๒๘	ขุดลอกคลองบง หมู่ที่ ๑๗,๕ บ้านเขาน้อย,บ้านทุ่งใหญ่ ต.ท่าโรง อ.วิเชียรบุรี จ.เพชรบูรณ์	เพื่อใช้เป็นสถานที่กักเก็บน้ำไว้ใช้ในการอุปโภคบริโภคและการเกษตรในฤดูแล้ง	จำนวน ๑ แห่ง	-	-	๑,๐๐๐,๐๐๐	ประชาชนมีน้ำไว้ใช้ในการอุปโภคบริโภคและการเกษตรในฤดูแล้ง	กองแผนฯ
๒๙	ก่อสร้างฝายคลองขุด บ้านกระโทก หมู่ที่ ๔ ต.ท่าโรง อ.วิเชียรบุรี จ.เพชรบูรณ์	เพื่อใช้เป็นสถานที่กักเก็บน้ำไว้ใช้ในการอุปโภคบริโภคและการเกษตรในฤดูแล้ง	จำนวน ๑ แห่ง	-	-	๕๐๐,๐๐๐	ประชาชนมีน้ำไว้ใช้ในการอุปโภคบริโภคและการเกษตรในฤดูแล้ง	กองแผนฯ
๓๐	ก่อสร้างฝายน้ำล้นคลองห้วยเล็ง หมู่ที่ ๑๘,๙,๘,๔ ต.ท่าโรง อ.วิเชียรบุรี จ.เพชรบูรณ์	เพื่อใช้เป็นสถานที่กักเก็บน้ำไว้ใช้ในการอุปโภคบริโภคและการเกษตรในฤดูแล้ง	จำนวน ๑ แห่ง	-	-	๕๐๐,๐๐๐	ประชาชนมีน้ำไว้ใช้ในการอุปโภคบริโภคและการเกษตรในฤดูแล้ง	กองแผนฯ
๓๑	ก่อสร้างฝายน้ำล้น หมู่ที่ ๑ ต.พุขาม อ.วิเชียรบุรี จ.เพชรบูรณ์	เพื่อใช้เป็นสถานที่กักเก็บน้ำไว้ใช้ในการอุปโภคบริโภคและการเกษตรในฤดูแล้ง	จำนวน ๑ แห่ง	-	-	๕๐๐,๐๐๐	ประชาชนมีน้ำไว้ใช้ในการอุปโภคบริโภคและการเกษตรในฤดูแล้ง	กองแผนฯ

รายละเอียดโครงการพัฒนา
แผนพัฒนาสามปีองค์การบริหารส่วนจังหวัดเพชรบูรณ์ (พ.ศ. ๒๕๕๗ - ๒๕๕๙)

๑. ยุทธศาสตร์การพัฒนาด้านโครงสร้างพื้นฐาน

๑.๒ สนับสนุนก่อสร้างและปรับปรุงแหล่งน้ำเพื่อการอุปโภคบริโภคและการเกษตร

ที่	โครงการ	วัตถุประสงค์	เป้าหมาย (ผลผลิตของโครงการ)	งบประมาณและที่มา			ผลลัพธ์ที่คาดว่าจะได้รับ	หน่วยงานที่รับผิดชอบ
				๒๕๕๗ (บาท)	๒๕๕๘ (บาท)	๒๕๕๙ (บาท)		
๓๒	ก่อสร้างฝายกั้นน้ำ หมู่ที่ ๙ ต.สระประดู่ อ.วิเชียรบุรี จ.เพชรบูรณ์	เพื่อใช้เป็นสถานที่กักเก็บน้ำไว้ใช้ในการอุปโภคบริโภคและการเกษตรในฤดูแล้ง	จำนวน ๑ แห่ง	-	-	๕๐๐,๐๐๐	ประชาชนมีน้ำไว้ใช้ในการอุปโภคบริโภคและการเกษตรในฤดูแล้ง	กองแผนฯ
๓๓	ก่อสร้างฝายกั้นน้ำ หมู่ที่ ๖ ต.สระประดู่ อ.วิเชียรบุรี จ.เพชรบูรณ์	เพื่อใช้เป็นสถานที่กักเก็บน้ำไว้ใช้ในการอุปโภคบริโภคและการเกษตรในฤดูแล้ง	จำนวน ๑ แห่ง	-	-	๕๐๐,๐๐๐	ประชาชนมีน้ำไว้ใช้ในการอุปโภคบริโภคและการเกษตรในฤดูแล้ง	กองแผนฯ
๓๔	ก่อสร้างฝายหินทิ้งแม่น้ำป่าสัก หมู่ที่ ๑๓ ต.ท่าโรง อ.วิเชียรบุรี จ.เพชรบูรณ์	เพื่อใช้เป็นสถานที่กักเก็บน้ำไว้ใช้ในการอุปโภคบริโภคและการเกษตรในฤดูแล้ง	จำนวน ๑ แห่ง	-	-	๕๐๐,๐๐๐	ประชาชนมีน้ำไว้ใช้ในการอุปโภคบริโภคและการเกษตรในฤดูแล้ง	กองแผนฯ
๓๕	ก่อสร้างฝายน้ำล้น หมู่ที่ ๑๓ ต.ท่าโรง อ.วิเชียรบุรี จ.เพชรบูรณ์	เพื่อใช้เป็นสถานที่กักเก็บน้ำไว้ใช้ในการอุปโภคบริโภคและการเกษตรในฤดูแล้ง	จำนวน ๑ แห่ง	-	-	๕๐๐,๐๐๐	ประชาชนมีน้ำไว้ใช้ในการอุปโภคบริโภคและการเกษตรในฤดูแล้ง	กองแผนฯ

รายละเอียดโครงการพัฒนา
แผนพัฒนาสามปีองค์การบริหารส่วนจังหวัดเพชรบูรณ์ (พ.ศ. ๒๕๕๗ - ๒๕๕๙)

๑. ยุทธศาสตร์การพัฒนาด้านโครงสร้างพื้นฐาน

๑.๒ สนับสนุนก่อสร้างและปรับปรุงแหล่งน้ำเพื่อการอุปโภคบริโภคและการเกษตร

ที่	โครงการ	วัตถุประสงค์	เป้าหมาย (ผลผลิตของโครงการ)	งบประมาณและที่มา			ผลลัพธ์ที่คาดว่าจะได้รับ	หน่วยงานที่รับผิดชอบ
				๒๕๕๗ (บาท)	๒๕๕๘ (บาท)	๒๕๕๙ (บาท)		
อำเภอศรีเทพ								
๑	ขุดลอกคลองห้วยใหญ่ บ้านเนินละคร หมู่ที่ ๑๒ ต.นาสนุ่น อ.ศรีเทพ จ.เพชรบูรณ์	เพื่อใช้เป็นสถานที่กักเก็บน้ำไว้ใช้ในการอุปโภคบริโภคและการเกษตรในฤดูแล้ง	ขนาดกว้าง ๑๕ เมตร ลึก ๔.๐๐ เมตร ยาว ๑,๙๐๐ เมตร	๒,๐๐๐,๐๐๐	-	-	ประชาชนมีน้ำไว้ใช้ในการอุปโภคบริโภคและการเกษตรในฤดูแล้ง	กองแผนฯ
๒	ก่อสร้างฝายน้ำล้น (ชนิดทางรถข้าม) บ้านเนินละคร หมู่ที่ ๑๒ ต.นาสนุ่น อ.ศรีเทพ จ.เพชรบูรณ์	เพื่อใช้เป็นสถานที่กักเก็บน้ำไว้ใช้ในการอุปโภคบริโภคและการเกษตรในฤดูแล้ง	สันฝายกว้าง ๔.๐๐ เมตร สูง ๒.๐๐ เมตร ยาว ๑๒ เมตร	๑,๐๐๐,๐๐๐	-	-	ประชาชนมีน้ำไว้ใช้ในการอุปโภคบริโภคและการเกษตรในฤดูแล้ง	กองแผนฯ
๓	ขุดลอกคลองตะกรุดแพ็บ บ้านนาตะกรุด หมู่ที่ ๓ ต.ศรีเทพ อ.ศรีเทพ จ.เพชรบูรณ์	เพื่อใช้เป็นสถานที่กักเก็บน้ำไว้ใช้ในการอุปโภคบริโภคและการเกษตรในฤดูแล้ง	ขนาดกว้าง ๑๒ เมตร ลึก ๔.๐๐ เมตร ยาว ๑,๕๐๐ เมตร	๑,๐๐๐,๐๐๐	-	-	ประชาชนมีน้ำไว้ใช้ในการอุปโภคบริโภคและการเกษตรในฤดูแล้ง	กองแผนฯ

รายละเอียดโครงการพัฒนา
แผนพัฒนาสามปีองค์การบริหารส่วนจังหวัดเพชรบูรณ์ (พ.ศ. ๒๕๕๗ - ๒๕๕๙)

๑. ยุทธศาสตร์การพัฒนาด้านโครงสร้างพื้นฐาน

๑.๒ สนับสนุนก่อสร้างและปรับปรุงแหล่งน้ำเพื่อการอุปโภคบริโภคและการเกษตร

ที่	โครงการ	วัตถุประสงค์	เป้าหมาย (ผลผลิตของโครงการ)	งบประมาณและที่มา			ผลลัพธ์ที่คาดว่าจะได้รับ	หน่วยงานที่รับผิดชอบ
				๒๕๕๗ (บาท)	๒๕๕๘ (บาท)	๒๕๕๙ (บาท)		
๔	ขุดลอกสระเก็บน้ำ (หนองอิงออน) บ้านบึงนาจาน หมู่ที่ ๑๖ ต.ศรีเทพ อ.ศรีเทพ จ.เพชรบูรณ์	เพื่อใช้เป็นสถานที่กักเก็บน้ำ ไว้ใช้ในการอุปโภคบริโภค และการเกษตรในฤดูแล้ง	ขนาดพื้นที่ ๑๑,๓๐๐ ตารางเมตร ลึก ๕.๕๐ เมตร	๑,๐๐๐,๐๐๐	-	-	ประชาชนมีน้ำไว้ใช้ในการ อุปโภคบริโภคและการเกษตร ในฤดูแล้ง	กองแผนฯ
๕	ขุดลอกสระเก็บน้ำประมง บ้านนาตะกรุด หมู่ที่ ๑ ต.ศรีเทพ อ.ศรีเทพ จ.เพชรบูรณ์	เพื่อใช้เป็นสถานที่กักเก็บน้ำ ไว้ใช้ในการอุปโภคบริโภค และการเกษตรในฤดูแล้ง	ขนาดพื้นที่ ๑๘,๐๐๐ ตารางเมตร ลึก ๖.๐๐ เมตร	๑,๐๐๐,๐๐๐	-	-	ประชาชนมีน้ำไว้ใช้ในการ อุปโภคบริโภคและการเกษตร ในฤดูแล้ง	กองแผนฯ
๖	ขุดลอกสระน้ำ หมู่ที่ ๒ บ้านเตาถ่าน ต.หนองย่างทอย อ.ศรีเทพ จ.เพชรบูรณ์	เพื่อใช้เป็นสถานที่กักเก็บน้ำ ไว้ใช้ในการอุปโภคบริโภค และการเกษตรในฤดูแล้ง	พื้นที่ ๗ ไร่	-	๑,๐๐๐,๐๐๐	-	ประชาชนมีน้ำไว้ใช้ในการ อุปโภคบริโภคและการเกษตร ในฤดูแล้ง	กองแผนฯ
๗	ขุดลอกสระหลวง บ้านหนองย่างทอย หมู่ที่ ๓ ต.หนองย่างทอย อ.ศรีเทพ จ.เพชรบูรณ์	เพื่อใช้เป็นสถานที่กักเก็บน้ำ ไว้ใช้ในการอุปโภคบริโภค และการเกษตรในฤดูแล้ง	จำนวน ๑ แห่ง	-	๑,๐๐๐,๐๐๐	-	ประชาชนมีน้ำไว้ใช้ในการ อุปโภคบริโภคและการเกษตร ในฤดูแล้ง	กองแผนฯ

รายละเอียดโครงการพัฒนา
แผนพัฒนาสามปีองค์การบริหารส่วนจังหวัดเพชรบูรณ์ (พ.ศ. ๒๕๕๗ - ๒๕๕๙)

๑. ยุทธศาสตร์การพัฒนาด้านโครงสร้างพื้นฐาน

๑.๒ สนับสนุนก่อสร้างและปรับปรุงแหล่งน้ำเพื่อการอุปโภคบริโภคและการเกษตร

ที่	โครงการ	วัตถุประสงค์	เป้าหมาย (ผลผลิตของโครงการ)	งบประมาณและที่มา			ผลลัพธ์ที่คาดว่าจะได้รับ	หน่วยงานที่รับผิดชอบ
				๒๕๕๗ (บาท)	๒๕๕๘ (บาท)	๒๕๕๙ (บาท)		
๘	ขุดลอกสระน้ำ หมู่ที่ ๗ บ้านหัวฝาย ต.ประดู่งาม อ.ศรีเทพ จ.เพชรบูรณ์	เพื่อใช้เป็นสถานที่กักเก็บน้ำไว้ใช้ในการอุปโภคบริโภคและการเกษตรในฤดูแล้ง	พื้นที่ ๒๕ ไร่	-	๑,๐๐๐,๐๐๐	-	ประชาชนมีน้ำไว้ใช้ในการอุปโภคบริโภคและการเกษตรในฤดูแล้ง	กองแผนฯ
๙	ขุดลอกสระน้ำ หมู่ที่ ๖ บ้านบ่อมะกัก ต.ประดู่งาม อ.ศรีเทพ จ.เพชรบูรณ์	เพื่อใช้เป็นสถานที่กักเก็บน้ำไว้ใช้ในการอุปโภคบริโภคและการเกษตรในฤดูแล้ง	จำนวน ๑ แห่ง	-	๑,๐๐๐,๐๐๐	-	ประชาชนมีน้ำไว้ใช้ในการอุปโภคบริโภคและการเกษตรในฤดูแล้ง	กองแผนฯ
๑๐	ขุดลอกสระน้ำ หมู่ที่ ๑๘ บ้านวังขอน ต.คลองกระจิง อ.ศรีเทพ จ.เพชรบูรณ์	เพื่อใช้เป็นสถานที่กักเก็บน้ำไว้ใช้ในการอุปโภคบริโภคและการเกษตรในฤดูแล้ง	จำนวน ๑ แห่ง	-	๑,๐๐๐,๐๐๐	-	ประชาชนมีน้ำไว้ใช้ในการอุปโภคบริโภคและการเกษตรในฤดูแล้ง	กองแผนฯ
๑๑	ขุดลอกอ่างเก็บน้ำร่องแพ็บ หมู่ที่ ๒ บ้านหนองสรวง ต.คลองกระจิง อ.ศรีเทพ จ.เพชรบูรณ์	เพื่อใช้เป็นสถานที่กักเก็บน้ำไว้ใช้ในการอุปโภคบริโภคและการเกษตรในฤดูแล้ง	จำนวน ๑ แห่ง	-	๕๐๐,๐๐๐	-	ประชาชนมีน้ำไว้ใช้ในการอุปโภคบริโภคและการเกษตรในฤดูแล้ง	กองแผนฯ

รายละเอียดโครงการพัฒนา
แผนพัฒนาสามปีองค์การบริหารส่วนจังหวัดเพชรบูรณ์ (พ.ศ. ๒๕๕๗ - ๒๕๕๙)

๑. ยุทธศาสตร์การพัฒนาด้านโครงสร้างพื้นฐาน

๑.๒ สนับสนุนก่อสร้างและปรับปรุงแหล่งน้ำเพื่อการอุปโภคบริโภคและการเกษตร

ที่	โครงการ	วัตถุประสงค์	เป้าหมาย (ผลผลิตของโครงการ)	งบประมาณและที่มา			ผลลัพธ์ที่คาดว่าจะได้รับ	หน่วยงานที่รับผิดชอบ
				๒๕๕๗ (บาท)	๒๕๕๘ (บาท)	๒๕๕๙ (บาท)		
๑๒	ขุดลอกคลองเหมืองดิน หมู่ที่ ๔ ต.คลองกระจิง อ.ศรีเทพ จ.เพชรบูรณ์	เพื่อใช้เป็นสถานที่กักเก็บน้ำไว้ใช้ในการอุปโภคบริโภคและการเกษตรในฤดูแล้ง	จำนวน ๑ แห่ง	-	๕๐๐,๐๐๐	-	ประชาชนมีน้ำไว้ใช้ในการอุปโภคบริโภคและการเกษตรในฤดูแล้ง	กองแผนฯ
๑๓	ขุดลอกคลองขมิ้น(ซบม่วง) หมู่ที่ ๑๑ บ้านคลองคู้ ต.คลองกระจิง อ.ศรีเทพ จ.เพชรบูรณ์	เพื่อใช้เป็นสถานที่กักเก็บน้ำไว้ใช้ในการอุปโภคบริโภคและการเกษตรในฤดูแล้ง	จำนวน ๑ แห่ง	-	๕๐๐,๐๐๐	-	ประชาชนมีน้ำไว้ใช้ในการอุปโภคบริโภคและการเกษตรในฤดูแล้ง	กองแผนฯ
๑๔	ขุดลอกคลองวังเกวียน หมู่ที่ ๑๒ ต.คลองกระจิง อ.ศรีเทพ จ.เพชรบูรณ์	เพื่อใช้เป็นสถานที่กักเก็บน้ำไว้ใช้ในการอุปโภคบริโภคและการเกษตรในฤดูแล้ง	จำนวน ๑ แห่ง	-	๕๐๐,๐๐๐	-	ประชาชนมีน้ำไว้ใช้ในการอุปโภคบริโภคและการเกษตรในฤดูแล้ง	กองแผนฯ
๑๕	ขุดลอกคลองผักหวาน หมู่ที่ ๑๒ ต.คลองกระจิง อ.ศรีเทพ จ.เพชรบูรณ์	เพื่อใช้เป็นสถานที่กักเก็บน้ำไว้ใช้ในการอุปโภคบริโภคและการเกษตรในฤดูแล้ง	จำนวน ๑ แห่ง	-	๕๐๐,๐๐๐	-	ประชาชนมีน้ำไว้ใช้ในการอุปโภคบริโภคและการเกษตรในฤดูแล้ง	กองแผนฯ

รายละเอียดโครงการพัฒนา
แผนพัฒนาสามปีองค์การบริหารส่วนจังหวัดเพชรบูรณ์ (พ.ศ. ๒๕๕๗ - ๒๕๕๙)

๑. ยุทธศาสตร์การพัฒนาด้านโครงสร้างพื้นฐาน

๑.๒ สนับสนุนก่อสร้างและปรับปรุงแหล่งน้ำเพื่อการอุปโภคบริโภคและการเกษตร

ที่	โครงการ	วัตถุประสงค์	เป้าหมาย (ผลผลิตของโครงการ)	งบประมาณและที่มา			ผลลัพธ์ที่คาดว่าจะได้รับ	หน่วยงานที่รับผิดชอบ
				๒๕๕๗ (บาท)	๒๕๕๘ (บาท)	๒๕๕๙ (บาท)		
๑๖	ขุดลอกคลองซัปปลาแก้ง หมู่ที่ ๑๒ ต.คลองกระจิง อ.ศรีเทพ จ.เพชรบูรณ์	เพื่อใช้เป็นสถานที่กักเก็บน้ำไว้ใช้ในการอุปโภคบริโภคและการเกษตรในฤดูแล้ง	จำนวน ๑ แห่ง	-	-	๕๐๐,๐๐๐	ประชาชนมีน้ำไว้ใช้ในการอุปโภคบริโภคและการเกษตรในฤดูแล้ง	กองแผนฯ
๑๗	ขุดลอกคลอง หมู่ที่ ๖,๑๑,๑๓,๑๘ หมู่ที่ ๒๐,๒๑,๓,๑๖ ต.นาสนุ่น อ.ศรีเทพ จ.เพชรบูรณ์	เพื่อใช้เป็นสถานที่กักเก็บน้ำไว้ใช้ในการอุปโภคบริโภคและการเกษตรในฤดูแล้ง	จำนวน ๑ แห่ง/ปี	-	-	๑,๐๐๐,๐๐๐	ประชาชนมีน้ำไว้ใช้ในการอุปโภคบริโภคและการเกษตรในฤดูแล้ง	กองแผนฯ
๑๘	ขุดลอกบึงนาโหลม หมู่ที่ ๗ ต.นาสนุ่น อ.ศรีเทพ จ.เพชรบูรณ์	เพื่อใช้เป็นสถานที่กักเก็บน้ำไว้ใช้ในการอุปโภคบริโภคและการเกษตรในฤดูแล้ง	พื้นที่ ๘๐ ไร่	-	-	๕๐๐,๐๐๐	ประชาชนมีน้ำไว้ใช้ในการอุปโภคบริโภคและการเกษตรในฤดูแล้ง	กองแผนฯ
๑๙	ขุดสระเก็บน้ำ หมู่ที่ ๖ บ้านหนองบัว ต.นาสนุ่น อ.ศรีเทพ จ.เพชรบูรณ์	เพื่อใช้เป็นสถานที่กักเก็บน้ำไว้ใช้ในการอุปโภคบริโภคและการเกษตรในฤดูแล้ง	จำนวน ๑ แห่ง	-	-	๕๐๐,๐๐๐	ประชาชนมีน้ำไว้ใช้ในการอุปโภคบริโภคและการเกษตรในฤดูแล้ง	กองแผนฯ

รายละเอียดโครงการพัฒนา
แผนพัฒนาสามปีองค์การบริหารส่วนจังหวัดเพชรบูรณ์ (พ.ศ. ๒๕๕๗ - ๒๕๕๙)

๑. ยุทธศาสตร์การพัฒนาด้านโครงสร้างพื้นฐาน

๑.๒ สนับสนุนก่อสร้างและปรับปรุงแหล่งน้ำเพื่อการอุปโภคบริโภคและการเกษตร

ที่	โครงการ	วัตถุประสงค์	เป้าหมาย (ผลผลิตของโครงการ)	งบประมาณและที่มา			ผลลัพธ์ที่คาดว่าจะได้รับ	หน่วยงานที่รับผิดชอบ
				๒๕๕๗ (บาท)	๒๕๕๘ (บาท)	๒๕๕๙ (บาท)		
๒๐	ขุดลอกคลองลำเหียง หมู่ที่ ๗,๑๖, หมู่ที่ ๒๐,๑๘,๕,๑๗ ต.นาสนุ่น อ.ศรีเทพ จ.เพชรบูรณ์	เพื่อใช้เป็นสถานที่กักเก็บน้ำไว้ใช้ในการอุปโภคบริโภคและการเกษตรในฤดูแล้ง	จำนวน ๑ แห่ง	-	-	๑,๐๐๐,๐๐๐	ประชาชนมีน้ำไว้ใช้ในการอุปโภคบริโภคและการเกษตรในฤดูแล้ง	กองแผนฯ
๒๑	ขุดลอกคลองตะข้อ หมู่ที่ ๕-๙ ต.โคกสะอาด อ.ศรีเทพ จ.เพชรบูรณ์	เพื่อใช้เป็นสถานที่กักเก็บน้ำไว้ใช้ในการอุปโภคบริโภคและการเกษตรในฤดูแล้ง	จำนวน ๑ แห่ง	-	-	๑,๐๐๐,๐๐๐	ประชาชนมีน้ำไว้ใช้ในการอุปโภคบริโภคและการเกษตรในฤดูแล้ง	กองแผนฯ
๒๒	ขุดลอกสระน้ำ หมู่ที่ ๑ ต.นาสนุ่น อ.ศรีเทพ จ.เพชรบูรณ์	เพื่อใช้เป็นสถานที่กักเก็บน้ำไว้ใช้ในการอุปโภคบริโภคและการเกษตรในฤดูแล้ง	ขนาดกว้าง ๓๐.๐๐ เมตร ระยะทาง ๒๐๐ เมตร	-	-	๕๐๐,๐๐๐	ประชาชนมีน้ำไว้ใช้ในการอุปโภคบริโภคและการเกษตรในฤดูแล้ง	กองแผนฯ
๒๓	ขุดลอกสระกักเก็บน้ำ บ้านหัวฝาย หมู่ที่ ๗ ต.ประดู่งาม อ.ศรีเทพ จ.เพชรบูรณ์	เพื่อใช้เป็นสถานที่กักเก็บน้ำไว้ใช้ในการอุปโภคบริโภคและการเกษตรในฤดูแล้ง	พื้นที่ ๒๕ ไร่	-	-	๕๐๐,๐๐๐	ประชาชนมีน้ำไว้ใช้ในการอุปโภคบริโภคและการเกษตรในฤดูแล้ง	กองแผนฯ

รายละเอียดโครงการพัฒนา
แผนพัฒนาสามปีองค์การบริหารส่วนจังหวัดเพชรบูรณ์ (พ.ศ. ๒๕๕๗ - ๒๕๕๙)

๑. ยุทธศาสตร์การพัฒนาด้านโครงสร้างพื้นฐาน

๑.๒ สนับสนุนก่อสร้างและปรับปรุงแหล่งน้ำเพื่อการอุปโภคบริโภคและการเกษตร

ที่	โครงการ	วัตถุประสงค์	เป้าหมาย (ผลผลิตของโครงการ)	งบประมาณและที่มา			ผลลัพธ์ที่คาดว่าจะได้รับ	หน่วยงานที่รับผิดชอบ
				๒๕๕๗ (บาท)	๒๕๕๘ (บาท)	๒๕๕๙ (บาท)		
๒๔	ขุดลอกสระกักเก็บน้ำ บ้านลำผักกาด หมู่ที่ ๕ ต.ประดู่งาม อ.ศรีเทพ จ.เพชรบูรณ์	เพื่อใช้เป็นสถานที่กักเก็บน้ำไว้ใช้ในการอุปโภคบริโภคและการเกษตรในฤดูแล้ง	พื้นที่ ๑๐ ไร่	-	-	๕๐๐,๐๐๐	ประชาชนมีน้ำไว้ใช้ในการอุปโภคบริโภคและการเกษตรในฤดูแล้ง	กองแผนฯ
๒๕	ขุดลอกสระกักเก็บน้ำ บ้านบ่อมะกัก หมู่ที่ ๖ ต.ประดู่งาม อ.ศรีเทพ จ.เพชรบูรณ์	เพื่อใช้เป็นสถานที่กักเก็บน้ำไว้ใช้ในการอุปโภคบริโภคและการเกษตรในฤดูแล้ง	พื้นที่ ๕ ไร่	-	-	๕๐๐,๐๐๐	ประชาชนมีน้ำไว้ใช้ในการอุปโภคบริโภคและการเกษตรในฤดูแล้ง	กองแผนฯ
๒๖	ขุดลอกสระกักเก็บน้ำ บ้านวังขาม หมู่ที่ ๓ ต.สระกรวด อ.ศรีเทพ จ.เพชรบูรณ์	เพื่อใช้เป็นสถานที่กักเก็บน้ำไว้ใช้ในการอุปโภคบริโภคและการเกษตรในฤดูแล้ง	พื้นที่ ๕ ไร่	-	-	๕๐๐,๐๐๐	ประชาชนมีน้ำไว้ใช้ในการอุปโภคบริโภคและการเกษตรในฤดูแล้ง	กองแผนฯ
๒๗	ขุดลอกอ่างเก็บน้ำ บ้านกลางใต้ หมู่ที่ ๑๕ ต.สระกรวด อ.ศรีเทพ จ.เพชรบูรณ์	เพื่อใช้เป็นสถานที่กักเก็บน้ำไว้ใช้ในการอุปโภคบริโภคและการเกษตรในฤดูแล้ง	จำนวน ๑ แห่ง	-	-	๕๐๐,๐๐๐	ประชาชนมีน้ำไว้ใช้ในการอุปโภคบริโภคและการเกษตรในฤดูแล้ง	กองแผนฯ

รายละเอียดโครงการพัฒนา
แผนพัฒนาสามปีองค์การบริหารส่วนจังหวัดเพชรบูรณ์ (พ.ศ. ๒๕๕๗ - ๒๕๕๙)

๑. ยุทธศาสตร์การพัฒนาด้านโครงสร้างพื้นฐาน

๑.๒ สนับสนุนก่อสร้างและปรับปรุงแหล่งน้ำเพื่อการอุปโภคบริโภคและการเกษตร

ที่	โครงการ	วัตถุประสงค์	เป้าหมาย (ผลผลิตของโครงการ)	งบประมาณและที่มา			ผลลัพธ์ที่คาดว่าจะได้รับ	หน่วยงานที่รับผิดชอบ
				๒๕๕๗ (บาท)	๒๕๕๘ (บาท)	๒๕๕๙ (บาท)		
๒๘	ก่อสร้างฝายกั้นน้ำแม่น้ำป่าสัก หมู่ที่ ๗,๑๖,๒๐ ต.นาสนุ่น อ.ศรีเทพ จ.เพชรบูรณ์	เพื่อใช้เป็นสถานที่กักเก็บน้ำไว้ใช้ในการอุปโภคบริโภคและการเกษตรในฤดูแล้ง	จำนวน ๓ แห่ง	-	-	๑,๐๐๐,๐๐๐	ประชาชนมีน้ำไว้ใช้ในการอุปโภคบริโภคและการเกษตรในฤดูแล้ง	กองแผนฯ
๒๙	ก่อสร้างฝายกั้นน้ำ หมู่ที่ ๒,๔,๖,๑ หมู่ที่ ๓,๑๐ ต.หนองย่างทอย อ.ศรีเทพ จ.เพชรบูรณ์	เพื่อใช้เป็นสถานที่กักเก็บน้ำไว้ใช้ในการอุปโภคบริโภคและการเกษตรในฤดูแล้ง	จำนวน ๓๐ แห่ง ปีละ ๒ แห่ง	-	-	๑,๐๐๐,๐๐๐	ประชาชนมีน้ำไว้ใช้ในการอุปโภคบริโภคและการเกษตรในฤดูแล้ง	กองแผนฯ
๓๐	ก่อสร้างฝายน้ำล้นคลองผักหวาน หมู่ที่ ๑๒ ต.คลองกระจิง อ.ศรีเทพ จ.เพชรบูรณ์	เพื่อใช้เป็นสถานที่กักเก็บน้ำไว้ใช้ในการอุปโภคบริโภคและการเกษตรในฤดูแล้ง	จำนวน ๑ แห่ง	-	-	๕๐๐,๐๐๐	ประชาชนมีน้ำไว้ใช้ในการอุปโภคบริโภคและการเกษตรในฤดูแล้ง	กองแผนฯ
๓๑	ก่อสร้างฝายน้ำล้น หมู่ที่ ๔ ต.คลองกระจิง อ.ศรีเทพ จ.เพชรบูรณ์	เพื่อใช้เป็นสถานที่กักเก็บน้ำไว้ใช้ในการอุปโภคบริโภคและการเกษตรในฤดูแล้ง	จำนวน ๑ แห่ง	-	-	๕๐๐,๐๐๐	ประชาชนมีน้ำไว้ใช้ในการอุปโภคบริโภคและการเกษตรในฤดูแล้ง	กองแผนฯ
๓๒	ก่อสร้างฝายน้ำล้นคลองซบเพิก หมู่ที่ ๖ ต.หนองย่างทอย อ.ศรีเทพ จ.เพชรบูรณ์	เพื่อใช้เป็นสถานที่กักเก็บน้ำไว้ใช้ในการอุปโภคบริโภคและการเกษตรในฤดูแล้ง	จำนวน ๑ แห่ง	-	-	๕๐๐,๐๐๐	ประชาชนมีน้ำไว้ใช้ในการอุปโภคบริโภคและการเกษตรในฤดูแล้ง	กองแผนฯ

รายละเอียดโครงการพัฒนา
แผนพัฒนาสามปีองค์การบริหารส่วนจังหวัดเพชรบูรณ์ (พ.ศ. ๒๕๕๗ - ๒๕๕๙)

๑. ยุทธศาสตร์การพัฒนาด้านโครงสร้างพื้นฐาน

๑.๒ สนับสนุนก่อสร้างและปรับปรุงแหล่งน้ำเพื่อการอุปโภคบริโภคและการเกษตร

ที่	โครงการ	วัตถุประสงค์	เป้าหมาย (ผลผลิตของโครงการ)	งบประมาณและที่มา			ผลลัพธ์ที่คาดว่าจะได้รับ	หน่วยงานที่รับผิดชอบ
				๒๕๕๗ (บาท)	๒๕๕๘ (บาท)	๒๕๕๙ (บาท)		
๓๓	ก่อสร้างฝายทดน้ำคลองลำสระหัว หมู่ที่ ๙ บ้านโคกหิน ต.สระกรวด อ.ศรีเทพ จ.เพชรบูรณ์	เพื่อใช้เป็นสถานที่กักเก็บน้ำไว้ใช้ในการอุปโภคบริโภคและการเกษตรในฤดูแล้ง	จำนวน ๑ แห่ง	-	-	๕๐๐,๐๐๐	ประชาชนมีน้ำไว้ใช้ในการอุปโภคบริโภคและการเกษตรในฤดูแล้ง	กองแผนฯ
๓๔	ก่อสร้างฝายทดน้ำคลองลำสระหัว หมู่ที่ ๗ บ้านวังกำแพง ต.สระกรวด อ.ศรีเทพ จ.เพชรบูรณ์	เพื่อใช้เป็นสถานที่กักเก็บน้ำไว้ใช้ในการอุปโภคบริโภคและการเกษตรในฤดูแล้ง	จำนวน ๑ แห่ง	-	-	๕๐๐,๐๐๐	ประชาชนมีน้ำไว้ใช้ในการอุปโภคบริโภคและการเกษตรในฤดูแล้ง	กองแผนฯ
๓๕	ก่อสร้างฝายกั้นน้ำ หมู่ที่ ๑๖ บ้านเนินหินอ่อน ต.สระกรวด อ.ศรีเทพ จ.เพชรบูรณ์	เพื่อใช้เป็นสถานที่กักเก็บน้ำไว้ใช้ในการอุปโภคบริโภคและการเกษตรในฤดูแล้ง	จำนวน ๑ แห่ง	-	-	๕๐๐,๐๐๐	ประชาชนมีน้ำไว้ใช้ในการอุปโภคบริโภคและการเกษตรในฤดูแล้ง	กองแผนฯ
๓๖	ก่อสร้างฝายหินทิ้งคลองลำเหยง บ้านนาตะกรุด หมู่ที่ ๑ ต.ศรีเทพ อ.ศรีเทพ จ.เพชรบูรณ์	เพื่อใช้เป็นสถานที่กักเก็บน้ำไว้ใช้ในการอุปโภคบริโภคและการเกษตรในฤดูแล้ง	จำนวน ๑ แห่ง	-	-	๕๐๐,๐๐๐	ประชาชนมีน้ำไว้ใช้ในการอุปโภคบริโภคและการเกษตรในฤดูแล้ง	กองแผนฯ
๓๗	ก่อสร้างฝายกั้นน้ำขนาดเล็ก หมู่ที่ ๑๖ บ้านเนินหินอ่อน ต.สระกรวด อ.ศรีเทพ จ.เพชรบูรณ์	เพื่อใช้เป็นสถานที่กักเก็บน้ำไว้ใช้ในการอุปโภคบริโภคและการเกษตรในฤดูแล้ง	จำนวน ๑ แห่ง	-	-	๕๐๐,๐๐๐	ประชาชนมีน้ำไว้ใช้ในการอุปโภคบริโภคและการเกษตรในฤดูแล้ง	กองแผนฯ

รายละเอียดโครงการพัฒนา
แผนพัฒนาสามปีองค์การบริหารส่วนจังหวัดเพชรบูรณ์ (พ.ศ. ๒๕๕๗ - ๒๕๕๙)

๑. ยุทธศาสตร์การพัฒนาด้านโครงสร้างพื้นฐาน

๑.๒ สนับสนุนก่อสร้างและปรับปรุงแหล่งน้ำเพื่อการอุปโภคบริโภคและการเกษตร

ที่	โครงการ	วัตถุประสงค์	เป้าหมาย (ผลผลิตของโครงการ)	งบประมาณและที่มา			ผลลัพธ์ที่คาดว่าจะได้รับ	หน่วยงานที่รับผิดชอบ
				๒๕๕๗ (บาท)	๒๕๕๘ (บาท)	๒๕๕๙ (บาท)		
๓๘	ก่อสร้างอ่างเก็บน้ำเขาหัวนา ต.คลองกระจิง อ.ศรีเทพ จ.เพชรบูรณ์	เพื่อใช้เป็นสถานที่กักเก็บน้ำไว้ใช้ในการอุปโภคบริโภคและการเกษตรในฤดูแล้ง	จำนวน ๑ แห่ง	-	-	๑,๐๐๐,๐๐๐	ประชาชนมีน้ำไว้ใช้ในการอุปโภคบริโภคและการเกษตรในฤดูแล้ง	กองแผนฯ
๓๙	ขุดสระเก็บน้ำทุ่งเขาแหลม หมู่ที่ ๑๒ ต.คลองกระจิง อ.ศรีเทพ จ.เพชรบูรณ์	เพื่อใช้เป็นสถานที่กักเก็บน้ำไว้ใช้ในการอุปโภคบริโภคและการเกษตรในฤดูแล้ง	จำนวน ๑ แห่ง	-	-	๑,๐๐๐,๐๐๐	ประชาชนมีน้ำไว้ใช้ในการอุปโภคบริโภคและการเกษตรในฤดูแล้ง	กองแผนฯ
๔๐	ขุดสระเก็บน้ำบ้านวังขอน หมู่ที่ ๑๘ ต.คลองกระจิง อ.ศรีเทพ จ.เพชรบูรณ์	เพื่อใช้เป็นสถานที่กักเก็บน้ำไว้ใช้ในการอุปโภคบริโภคและการเกษตรในฤดูแล้ง	จำนวน ๑ แห่ง	-	-	๑,๐๐๐,๐๐๐	ประชาชนมีน้ำไว้ใช้ในการอุปโภคบริโภคและการเกษตรในฤดูแล้ง	กองแผนฯ

รายละเอียดโครงการพัฒนา
แผนพัฒนาสามปีองค์การบริหารส่วนจังหวัดเพชรบูรณ์ (พ.ศ. ๒๕๕๗ - ๒๕๕๙)

๑. ยุทธศาสตร์การพัฒนาด้านโครงสร้างพื้นฐาน

๑.๒ สนับสนุนก่อสร้างและปรับปรุงแหล่งน้ำเพื่อการอุปโภคบริโภคและการเกษตร

ที่	โครงการ	วัตถุประสงค์	เป้าหมาย (ผลผลิตของโครงการ)	งบประมาณและที่มา			ผลลัพธ์ที่คาดว่าจะได้รับ	หน่วยงานที่รับผิดชอบ
				๒๕๕๗ (บาท)	๒๕๕๘ (บาท)	๒๕๕๙ (บาท)		
อำเภอหนองหาน								
๑	ขุดลอกแหล่งน้ำ หมู่ที่ ๒ ต.น้ำหนาว อ.น้ำหนาว จ.เพชรบูรณ์	เพื่อใช้เป็นสถานที่กักเก็บน้ำไว้ใช้ในการอุปโภคบริโภคและการเกษตรในฤดูแล้ง	จำนวน ๑ แห่ง	-	๑,๐๐๐,๐๐๐	-	ประชาชนมีน้ำไว้ใช้ในการอุปโภคบริโภคและการเกษตรในฤดูแล้ง	กองแผนฯ
๒	ก่อสร้างฝายกักเก็บน้ำ หมู่ที่ ๓,๔,๕ ต.น้ำหนาว อ.น้ำหนาว จ.เพชรบูรณ์	เพื่อใช้เป็นสถานที่กักเก็บน้ำไว้ใช้ในการอุปโภคบริโภคและการเกษตรในฤดูแล้ง	จำนวน ๑ แห่ง	-	๑,๐๐๐,๐๐๐	-	ประชาชนมีน้ำไว้ใช้ในการอุปโภคบริโภคและการเกษตรในฤดูแล้ง	กองแผนฯ
๓	ก่อสร้างอ่างเก็บน้ำห้วยน้ำคำ หมู่ที่ ๒ ต.วังยาง อ.น้ำหนาว จ.เพชรบูรณ์	เพื่อใช้เป็นสถานที่กักเก็บน้ำไว้ใช้ในการอุปโภคบริโภคและการเกษตรในฤดูแล้ง	จำนวน ๑ แห่ง	-	๑,๐๐๐,๐๐๐	-	ประชาชนมีน้ำไว้ใช้ในการอุปโภคบริโภคและการเกษตรในฤดูแล้ง	กองแผนฯ
๔	ก่อสร้างอ่างเก็บน้ำห้วยน้ำซับ หมู่ที่ ๔ ต.วังยาง อ.น้ำหนาว จ.เพชรบูรณ์	เพื่อใช้เป็นสถานที่กักเก็บน้ำไว้ใช้ในการอุปโภคบริโภคและการเกษตรในฤดูแล้ง	จำนวน ๑ แห่ง	-	๑,๐๐๐,๐๐๐	-	ประชาชนมีน้ำไว้ใช้ในการอุปโภคบริโภคและการเกษตรในฤดูแล้ง	กองแผนฯ

รายละเอียดโครงการพัฒนา
แผนพัฒนาสามปีองค์การบริหารส่วนจังหวัดเพชรบูรณ์ (พ.ศ. ๒๕๕๗ - ๒๕๕๙)

๑. ยุทธศาสตร์การพัฒนาด้านโครงสร้างพื้นฐาน

๑.๒ สนับสนุนก่อสร้างและปรับปรุงแหล่งน้ำเพื่อการอุปโภคบริโภคและการเกษตร

ที่	โครงการ	วัตถุประสงค์	เป้าหมาย (ผลผลิตของโครงการ)	งบประมาณและที่มา			ผลลัพธ์ที่คาดว่าจะได้รับ	หน่วยงานที่รับผิดชอบ
				๒๕๕๗ (บาท)	๒๕๕๘ (บาท)	๒๕๕๙ (บาท)		
๕	ก่อสร้างอ่างเก็บน้ำห้วยยาง หมู่ที่ ๕ ต.วังขาว อ.น้ำหนาว จ.เพชรบูรณ์	เพื่อใช้เป็นสถานที่กักเก็บน้ำไว้ใช้ในการอุปโภคบริโภคและการเกษตรในฤดูแล้ง	จำนวน ๑ แห่ง	-	๑,๐๐๐,๐๐๐	-	ประชาชนมีน้ำไว้ใช้ในการอุปโภคบริโภคและการเกษตรในฤดูแล้ง	กองแผนฯ
๖	ก่อสร้างอ่างเก็บน้ำห้วยหลบ หมู่ที่ ๕ ต.วังขาว อ.น้ำหนาว จ.เพชรบูรณ์	เพื่อใช้เป็นสถานที่กักเก็บน้ำไว้ใช้ในการอุปโภคบริโภคและการเกษตรในฤดูแล้ง	จำนวน ๑ แห่ง	-	๑,๐๐๐,๐๐๐	-	ประชาชนมีน้ำไว้ใช้ในการอุปโภคบริโภคและการเกษตรในฤดูแล้ง	กองแผนฯ
๗	ก่อสร้างอ่างเก็บน้ำห้วยผากล่อม หมู่ที่ ๖ ต.วังขาว อ.น้ำหนาว จ.เพชรบูรณ์	เพื่อใช้เป็นสถานที่กักเก็บน้ำไว้ใช้ในการอุปโภคบริโภคและการเกษตรในฤดูแล้ง	จำนวน ๑ แห่ง	-	-	๑,๐๐๐,๐๐๐	ประชาชนมีน้ำไว้ใช้ในการอุปโภคบริโภคและการเกษตรในฤดูแล้ง	กองแผนฯ
๘	ก่อสร้างอ่างเก็บน้ำห้วยผาแคน หมู่ที่ ๖ ต.วังขาว อ.น้ำหนาว จ.เพชรบูรณ์	เพื่อใช้เป็นสถานที่กักเก็บน้ำไว้ใช้ในการอุปโภคบริโภคและการเกษตรในฤดูแล้ง	จำนวน ๑ แห่ง	-	-	๑,๐๐๐,๐๐๐	ประชาชนมีน้ำไว้ใช้ในการอุปโภคบริโภคและการเกษตรในฤดูแล้ง	กองแผนฯ
๙	ก่อสร้างอ่างเก็บน้ำห้วยโคกลาด หมู่ที่ ๗ ต.วังขาว อ.น้ำหนาว จ.เพชรบูรณ์	เพื่อใช้เป็นสถานที่กักเก็บน้ำไว้ใช้ในการอุปโภคบริโภคและการเกษตรในฤดูแล้ง	จำนวน ๑ แห่ง	-	-	๑,๐๐๐,๐๐๐	ประชาชนมีน้ำไว้ใช้ในการอุปโภคบริโภคและการเกษตรในฤดูแล้ง	กองแผนฯ

รายละเอียดโครงการพัฒนา
แผนพัฒนาสามปีองค์การบริหารส่วนจังหวัดเพชรบูรณ์ (พ.ศ. ๒๕๕๗ - ๒๕๕๙)

๑. ยุทธศาสตร์การพัฒนาด้านโครงสร้างพื้นฐาน

๑.๒ สนับสนุนก่อสร้างและปรับปรุงแหล่งน้ำเพื่อการอุปโภคบริโภคและการเกษตร

ที่	โครงการ	วัตถุประสงค์	เป้าหมาย (ผลผลิตของโครงการ)	งบประมาณและที่มา			ผลลัพธ์ที่คาดว่าจะได้รับ	หน่วยงานที่รับผิดชอบ
				๒๕๕๗ (บาท)	๒๕๕๘ (บาท)	๒๕๕๙ (บาท)		
๑๐	ก่อสร้างอ่างเก็บน้ำ หมู่ที่ ๘ ต.วังขาว อ.น้ำหนาว จ.เพชรบูรณ์	เพื่อใช้เป็นสถานที่กักเก็บน้ำไว้ใช้ในการอุปโภคบริโภคและการเกษตรในฤดูแล้ง	จำนวน ๑ แห่ง	-	-	๑,๐๐๐,๐๐๐	ประชาชนมีน้ำไว้ใช้ในการอุปโภคบริโภคและการเกษตรในฤดูแล้ง	กองแผนฯ
๑๑	ก่อสร้างอ่างเก็บน้ำห้วยผึ้ง หมู่ที่ ๙ ต.วังขาว อ.น้ำหนาว จ.เพชรบูรณ์	เพื่อใช้เป็นสถานที่กักเก็บน้ำไว้ใช้ในการอุปโภคบริโภคและการเกษตรในฤดูแล้ง	จำนวน ๑ แห่ง	-	-	๑,๐๐๐,๐๐๐	ประชาชนมีน้ำไว้ใช้ในการอุปโภคบริโภคและการเกษตรในฤดูแล้ง	กองแผนฯ
๑๒	ขุดลอกอ่างเก็บน้ำ หมู่ที่ ๕ ต.น้ำหนาว อ.น้ำหนาว จ.เพชรบูรณ์	เพื่อใช้เป็นสถานที่กักเก็บน้ำไว้ใช้ในการอุปโภคบริโภคและการเกษตรในฤดูแล้ง	พื้นที่ ๑๕๐ ไร่	-	-	๑,๐๐๐,๐๐๐	ประชาชนมีน้ำไว้ใช้ในการอุปโภคบริโภคและการเกษตรในฤดูแล้ง	กองแผนฯ
๑๓	ขุดลอกสระเก็บน้ำ หมู่ที่ ๕ ต.วังขาว อ.น้ำหนาว จ.เพชรบูรณ์	เพื่อใช้เป็นสถานที่กักเก็บน้ำไว้ใช้ในการอุปโภคบริโภคและการเกษตรในฤดูแล้ง	จำนวน ๑ แห่ง	-	-	๑,๐๐๐,๐๐๐	ประชาชนมีน้ำไว้ใช้ในการอุปโภคบริโภคและการเกษตรในฤดูแล้ง	กองแผนฯ

รายละเอียดโครงการพัฒนา
แผนพัฒนาสามปีองค์การบริหารส่วนจังหวัดเพชรบูรณ์ (พ.ศ. ๒๕๕๗ - ๒๕๕๙)

๑. ยุทธศาสตร์การพัฒนาด้านโครงสร้างพื้นฐาน

๑.๒ สนับสนุนก่อสร้างและปรับปรุงแหล่งน้ำเพื่อการอุปโภคบริโภคและการเกษตร

ที่	โครงการ	วัตถุประสงค์	เป้าหมาย (ผลผลิตของโครงการ)	งบประมาณและที่มา			ผลลัพธ์ที่คาดว่าจะได้รับ	หน่วยงานที่รับผิดชอบ
				๒๕๕๗ (บาท)	๒๕๕๘ (บาท)	๒๕๕๙ (บาท)		
๑๔	ขุดลอกสระเก็บน้ำ หมู่ที่ ๑๐ ต.วังขาว อ.น้ำหนาว จ.เพชรบูรณ์	เพื่อใช้เป็นสถานที่กักเก็บน้ำไว้ใช้ในการอุปโภคบริโภคและการเกษตรในฤดูแล้ง	จำนวน ๑ แห่ง	-	-	๑,๐๐๐,๐๐๐	ประชาชนมีน้ำไว้ใช้ในการอุปโภคบริโภคและการเกษตรในฤดูแล้ง	กองแผนฯ
๑๕	ก่อสร้างฝายน้ำล้นปากห้วยยาง หมู่ที่ ๒ ต.วังขาว อ.น้ำหนาว จ.เพชรบูรณ์	เพื่อใช้เป็นสถานที่กักเก็บน้ำไว้ใช้ในการอุปโภคบริโภคและการเกษตรในฤดูแล้ง	จำนวน ๑ แห่ง	-	-	๑,๐๐๐,๐๐๐	ประชาชนมีน้ำไว้ใช้ในการอุปโภคบริโภคและการเกษตรในฤดูแล้ง	กองแผนฯ
๑๖	ก่อสร้างฝายน้ำล้นห้วยหินลับ หมู่ที่ ๓-๔ ต.วังขาว อ.น้ำหนาว จ.เพชรบูรณ์	เพื่อใช้เป็นสถานที่กักเก็บน้ำไว้ใช้ในการอุปโภคบริโภคและการเกษตรในฤดูแล้ง	จำนวน ๑ แห่ง	-	-	๑,๐๐๐,๐๐๐	ประชาชนมีน้ำไว้ใช้ในการอุปโภคบริโภคและการเกษตรในฤดูแล้ง	กองแผนฯ
๑๗	ขุดลอกคลอง หมู่ที่ ๓ ต.น้ำหนาว อ.น้ำหนาว จ.เพชรบูรณ์	เพื่อใช้เป็นสถานที่กักเก็บน้ำไว้ใช้ในการอุปโภคบริโภคและการเกษตรในฤดูแล้ง	จำนวน ๑ แห่ง	-	-	๑,๐๐๐,๐๐๐	ประชาชนมีน้ำไว้ใช้ในการอุปโภคบริโภคและการเกษตรในฤดูแล้ง	กองแผนฯ

รายละเอียดโครงการพัฒนา
แผนพัฒนาสามปีองค์การบริหารส่วนจังหวัดเพชรบูรณ์ (พ.ศ. ๒๕๕๗ - ๒๕๕๙)

๑. ยุทธศาสตร์การพัฒนาด้านโครงสร้างพื้นฐาน

๑.๒ สนับสนุนก่อสร้างและปรับปรุงแหล่งน้ำเพื่อการอุปโภคบริโภคและการเกษตร

ที่	โครงการ	วัตถุประสงค์	เป้าหมาย (ผลผลิตของโครงการ)	งบประมาณและที่มา			ผลลัพธ์ที่คาดว่าจะได้รับ	หน่วยงานที่รับผิดชอบ
				๒๕๕๗ (บาท)	๒๕๕๘ (บาท)	๒๕๕๙ (บาท)		
อำเภอวังโป่ง								
๑	ขุดลอกคลองดงลึก หมู่ที่ ๓ ต.วังศาล อ.วังโป่ง จ.เพชรบูรณ์	เพื่อใช้เป็นสถานที่กักเก็บน้ำ ไว้ใช้ในการอุปโภคบริโภค และการเกษตรในฤดูแล้ง	จำนวน ๑ แห่ง	-	๑,๐๐๐,๐๐๐	-	ประชาชนมีน้ำไว้ใช้ในการ อุปโภคบริโภคและการเกษตร ในฤดูแล้ง	กองแผนฯ
๒	ขุดลอกคลอง หมู่ที่ ๖,๓,๙ ต.วังศาล อ.วังโป่ง จ.เพชรบูรณ์	เพื่อใช้เป็นสถานที่กักเก็บน้ำ ไว้ใช้ในการอุปโภคบริโภค และการเกษตรในฤดูแล้ง	จำนวน ๑ แห่ง	-	๑,๐๐๐,๐๐๐	-	ประชาชนมีน้ำไว้ใช้ในการ อุปโภคบริโภคและการเกษตร ในฤดูแล้ง	กองแผนฯ
๓	ขุดลอกคลอง หมู่ที่ ๑,๙ ต.ซับเปิบ อ.วังโป่ง จ.เพชรบูรณ์	เพื่อใช้เป็นสถานที่กักเก็บน้ำ ไว้ใช้ในการอุปโภคบริโภค และการเกษตรในฤดูแล้ง	จำนวน ๑ แห่ง	-	๑,๐๐๐,๐๐๐	-	ประชาชนมีน้ำไว้ใช้ในการ อุปโภคบริโภคและการเกษตร ในฤดูแล้ง	กองแผนฯ

รายละเอียดโครงการพัฒนา
แผนพัฒนาสามปีองค์การบริหารส่วนจังหวัดเพชรบูรณ์ (พ.ศ. ๒๕๕๗ - ๒๕๕๙)

๑. ยุทธศาสตร์การพัฒนาด้านโครงสร้างพื้นฐาน

๑.๒ สนับสนุนก่อสร้างและปรับปรุงแหล่งน้ำเพื่อการอุปโภคบริโภคและการเกษตร

ที่	โครงการ	วัตถุประสงค์	เป้าหมาย (ผลผลิตของโครงการ)	งบประมาณและที่มา			ผลลัพธ์ที่คาดว่าจะได้รับ	หน่วยงานที่รับผิดชอบ
				๒๕๕๗ (บาท)	๒๕๕๘ (บาท)	๒๕๕๙ (บาท)		
๔	ขุดลอกคลองโก หมู่ที่ ๖-๙ ต.ท้ายดง อ.วังโป่ง จ.เพชรบูรณ์	เพื่อใช้เป็นสถานที่กักเก็บน้ำ ไว้ใช้ในการอุปโภคบริโภค และการเกษตรในฤดูแล้ง	จำนวน ๑ แห่ง	-	๑,๐๐๐,๐๐๐	-	ประชาชนมีน้ำไว้ใช้ในการ อุปโภคบริโภคและการเกษตร ในฤดูแล้ง	กองแผนฯ
๕	ขุดลอกคลองวังโป่ง-วังแดง หมู่ที่ ๑๒-๔ ต.ท้ายดง อ.วังโป่ง จ.เพชรบูรณ์	เพื่อใช้เป็นสถานที่กักเก็บน้ำ ไว้ใช้ในการอุปโภคบริโภค และการเกษตรในฤดูแล้ง	จำนวน ๑ แห่ง	-	๑,๐๐๐,๐๐๐	-	ประชาชนมีน้ำไว้ใช้ในการ อุปโภคบริโภคและการเกษตร ในฤดูแล้ง	กองแผนฯ
๖	ขุดลอกคลองวังโป่ง หมู่ที่ ๗ ต.ท้ายดง อ.วังโป่ง จ.เพชรบูรณ์	เพื่อใช้เป็นสถานที่กักเก็บน้ำ ไว้ใช้ในการอุปโภคบริโภค และการเกษตรในฤดูแล้ง	จำนวน ๑ แห่ง	-	-	๑,๐๐๐,๐๐๐	ประชาชนมีน้ำไว้ใช้ในการ อุปโภคบริโภคและการเกษตร ในฤดูแล้ง	กองแผนฯ
๗	ขุดลอกคลองวังโป่ง หมู่ที่ ๑๓,๖ ต.ท้ายดง อ.วังโป่ง จ.เพชรบูรณ์	เพื่อใช้เป็นสถานที่กักเก็บน้ำ ไว้ใช้ในการอุปโภคบริโภค และการเกษตรในฤดูแล้ง	จำนวน ๑ แห่ง	-	-	๑,๐๐๐,๐๐๐	ประชาชนมีน้ำไว้ใช้ในการ อุปโภคบริโภคและการเกษตร ในฤดูแล้ง	กองแผนฯ

รายละเอียดโครงการพัฒนา
แผนพัฒนาสามปีองค์การบริหารส่วนจังหวัดเพชรบูรณ์ (พ.ศ. ๒๕๕๗ - ๒๕๕๙)

๑. ยุทธศาสตร์การพัฒนาด้านโครงสร้างพื้นฐาน

๑.๒ สนับสนุนก่อสร้างและปรับปรุงแหล่งน้ำเพื่อการอุปโภคบริโภคและการเกษตร

ที่	โครงการ	วัตถุประสงค์	เป้าหมาย (ผลผลิตของโครงการ)	งบประมาณและที่มา			ผลลัพธ์ที่คาดว่าจะได้รับ	หน่วยงานที่รับผิดชอบ
				๒๕๕๗ (บาท)	๒๕๕๘ (บาท)	๒๕๕๙ (บาท)		
๘	ก่อสร้างถนนน้ำล้นผ่านคสล. หมู่ที่ ๓ ต.ท้ายดง อ.วังโป่ง จ.เพชรบูรณ์	เพื่อใช้เป็นสถานที่กักเก็บน้ำไว้ใช้ในการอุปโภคบริโภคและการเกษตรในฤดูแล้ง	จำนวน ๑ แห่ง	-	-	๑,๐๐๐,๐๐๐	ประชาชนมีน้ำไว้ใช้ในการอุปโภคบริโภคและการเกษตรในฤดูแล้ง	กองแผนฯ
๙	ขุดลอกคลองตาลัด หมู่ที่ ๑๐ ต.ท้ายดง อ.วังโป่ง จ.เพชรบูรณ์	เพื่อใช้เป็นสถานที่กักเก็บน้ำไว้ใช้ในการอุปโภคบริโภคและการเกษตรในฤดูแล้ง	ระยะทาง ๓,๐๐๐ เมตร	-	-	๑,๐๐๐,๐๐๐	ประชาชนมีน้ำไว้ใช้ในการอุปโภคบริโภคและการเกษตรในฤดูแล้ง	กองแผนฯ
๑๐	ก่อสร้างฝายชะลอน้ำ หมู่ที่ ๓ ต.ซับเปิบ อ.วังโป่ง จ.เพชรบูรณ์	เพื่อใช้เป็นสถานที่กักเก็บน้ำไว้ใช้ในการอุปโภคบริโภคและการเกษตรในฤดูแล้ง	จำนวน ๑๐ แห่ง	-	-	๑,๐๐๐,๐๐๐	ประชาชนมีน้ำไว้ใช้ในการอุปโภคบริโภคและการเกษตรในฤดูแล้ง	กองแผนฯ
๑๑	ก่อสร้างฝายน้ำล้น หมู่ที่ ๑๒ ต.ท้ายดง อ.วังโป่ง จ.เพชรบูรณ์	เพื่อใช้เป็นสถานที่กักเก็บน้ำไว้ใช้ในการอุปโภคบริโภคและการเกษตรในฤดูแล้ง	จำนวน ๑ แห่ง	-	-	๑,๐๐๐,๐๐๐	ประชาชนมีน้ำไว้ใช้ในการอุปโภคบริโภคและการเกษตรในฤดูแล้ง	กองแผนฯ

รายละเอียดโครงการพัฒนา
แผนพัฒนาสามปีองค์การบริหารส่วนจังหวัดเพชรบูรณ์ (พ.ศ. ๒๕๕๗ - ๒๕๕๙)

๑. ยุทธศาสตร์การพัฒนาด้านโครงสร้างพื้นฐาน

๑.๒ สนับสนุนก่อสร้างและปรับปรุงแหล่งน้ำเพื่อการอุปโภคบริโภคและการเกษตร

ที่	โครงการ	วัตถุประสงค์	เป้าหมาย (ผลผลิตของโครงการ)	งบประมาณและที่มา			ผลลัพธ์ที่คาดว่าจะได้รับ	หน่วยงานที่รับผิดชอบ
				๒๕๕๗ (บาท)	๒๕๕๘ (บาท)	๒๕๕๙ (บาท)		
๑๒	ก่อสร้างฝายน้ำล้น หมู่ที่ ๓,๖ ต.ท้ายดง อ.วังโป่ง จ.เพชรบูรณ์	เพื่อใช้เป็นสถานที่กักเก็บน้ำ ไว้ใช้ในการอุปโภคบริโภค และการเกษตรในฤดูแล้ง	จำนวน ๒ แห่ง	-	-	๑,๐๐๐,๐๐๐	ประชาชนมีน้ำไว้ใช้ในการ อุปโภคบริโภคและการเกษตร ในฤดูแล้ง	กองแผนฯ
๑๓	ขุดสระเก็บน้ำ หมู่ที่ ๒ ต.ท้ายดง อ.วังโป่ง จ.เพชรบูรณ์	เพื่อใช้เป็นสถานที่กักเก็บน้ำ ไว้ใช้ในการอุปโภคบริโภค และการเกษตรในฤดูแล้ง	ขนาดพื้นที่ ๒ ไร่	-	-	๑,๐๐๐,๐๐๐	ประชาชนมีน้ำไว้ใช้ในการ อุปโภคบริโภคและการเกษตร ในฤดูแล้ง	กองแผนฯ
๑๔	ขุดลอกคลองวังหิน หมู่ที่ ๑,๒,๓,๗,๕ ต.วังหิน อ.วังโป่ง จ.เพชรบูรณ์	เพื่อใช้เป็นสถานที่กักเก็บน้ำ ไว้ใช้ในการอุปโภคบริโภค และการเกษตรในฤดูแล้ง	ระยะทาง ๑๐,๐๐๐ เมตร	-	-	๑,๐๐๐,๐๐๐	ประชาชนมีน้ำไว้ใช้ในการ อุปโภคบริโภคและการเกษตร ในฤดูแล้ง	กองแผนฯ

รายละเอียดโครงการพัฒนา
แผนพัฒนาสามปีองค์การบริหารส่วนจังหวัดเพชรบูรณ์ (พ.ศ. ๒๕๕๗ - ๒๕๕๙)

๑. ยุทธศาสตร์การพัฒนาด้านโครงสร้างพื้นฐาน

๑.๓ สนับสนุนการก่อสร้าง ปรับปรุงไฟฟ้าและประปา

ที่	โครงการ	วัตถุประสงค์	เป้าหมาย (ผลผลิตของโครงการ)	งบประมาณและที่มา			ผลลัพธ์ที่คาดว่าจะได้รับ	หน่วยงานที่รับผิดชอบ
				๒๕๕๗ (บาท)	๒๕๕๘ (บาท)	๒๕๕๙ (บาท)		
๑	ขยายเขตระบบจำหน่ายไฟฟ้าในเขตจังหวัดเพชรบูรณ์	เพื่อให้มีระบบจำหน่ายไฟฟ้าที่เหมาะสมและเพียงพอ	ขยายเขตระบบจำหน่ายไฟฟ้า	๑,๓๐๐,๐๐๐	-	-	มีระบบจำหน่ายไฟฟ้าที่เหมาะสมและเพียงพอ	สำนักปลัดฯ
๒	ติดตั้งระบบไฟฟ้าแสงสว่าง (เสาไฟฟ้า High Mast) ในเขตจังหวัดเพชรบูรณ์	เพื่อให้ประชาชนมีไฟฟ้าแสงสว่างอย่างเพียงพอ	ติดตั้งระบบไฟฟ้าแสงสว่าง (เสาไฟฟ้า High Mast)	-	๑,๐๐๐,๐๐๐	-	ประชาชนมีไฟฟ้าแสงสว่างอย่างเพียงพอ	สำนักปลัดฯ
๓	สนับสนุนการติดตั้ง/ขยายเขตไฟฟ้าในเขตจังหวัดเพชรบูรณ์	เพื่อให้ประชาชนมีไฟฟ้าใช้อย่างเพียงพอ	ขยายเขตไฟฟ้าในจังหวัดเพชรบูรณ์	-	-	๑,๐๐๐,๐๐๐	ประชาชนมีไฟฟ้าใช้อย่างเพียงพอ และมีคุณภาพชีวิตที่ดีขึ้น	สำนักปลัดฯ
๔	โครงการขุดเจาะบ่อบาดาลในเขตจังหวัดเพชรบูรณ์	เพื่อแก้ไขปัญหาการขาดแคลนน้ำในการอุปโภคบริโภคของประชาชน	ขนาดเส้นผ่าศูนย์กลาง ๔ นิ้ว ลึกไม่น้อยกว่า ๑๐๐ เมตร พร้อมอุปกรณ์เครื่องสูบน้ำมือโยก	๑,๐๐๐,๐๐๐	๑,๐๐๐,๐๐๐	๑,๐๐๐,๐๐๐	ประชาชนมีน้ำไว้ใช้ในการอุปโภคบริโภคตลอดทั้งปี	กองแผนฯ
๕	ก่อสร้างระบบน้ำประปาหมู่บ้านในเขตจังหวัดเพชรบูรณ์	เพื่อแก้ไขปัญหาการขาดแคลนน้ำในการอุปโภคบริโภคของประชาชน	ก่อสร้างระบบน้ำประปาหมู่บ้าน พร้อมวางท่อจ่ายน้ำประปา		๑,๐๐๐,๐๐๐	-	ประชาชนมีน้ำไว้ใช้ในการอุปโภคบริโภคตลอดทั้งปี	กองแผนฯ

รายละเอียดโครงการพัฒนา
แผนพัฒนาสามปีองค์การบริหารส่วนจังหวัดเพชรบูรณ์ (พ.ศ. ๒๕๕๗ - ๒๕๕๙)

๑. ยุทธศาสตร์การพัฒนาด้านโครงสร้างพื้นฐาน

๑.๓ สนับสนุนการก่อสร้าง ปรับปรุงไฟฟ้าและประปา

ที่	โครงการ	วัตถุประสงค์	เป้าหมาย (ผลผลิตของโครงการ)	งบประมาณและที่มา			ผลลัพธ์ที่คาดว่าจะได้รับ	หน่วยงานที่รับผิดชอบ
				๒๕๕๗ (บาท)	๒๕๕๘ (บาท)	๒๕๕๙ (บาท)		
๖	ก่อสร้างระบบน้ำประปาผิวดินและระบบน้ำประปาภูเขาในเขตจังหวัดเพชรบูรณ์	เพื่อแก้ไขปัญหาการขาดแคลนน้ำในการอุปโภคบริโภคของประชาชน	ก่อสร้างระบบน้ำประปาผิวดินและประปาภูเขาพร้อมวางท่อจ่ายน้ำประปา	-	๑,๐๐๐,๐๐๐	-	ประชาชนมีน้ำไว้ใช้ในการอุปโภคบริโภคตลอดทั้งปี	กองแผนฯ
๗	ก่อสร้างสถานีสูบน้ำพลังงานไฟฟ้าในเขตจังหวัดเพชรบูรณ์	เพื่อแก้ไขปัญหาการขาดแคลนน้ำในการอุปโภคบริโภคของประชาชน	ก่อสร้างสถานีสูบน้ำพลังงานไฟฟ้า	-	-	๑,๐๐๐,๐๐๐	ประชาชนมีน้ำไว้ใช้ในการอุปโภคบริโภคตลอดทั้งปี	กองแผนฯ
๘	โครงการแก้ไขปัญหาขาดแคลนน้ำของประชาชนในเขตจังหวัดเพชรบูรณ์	เพื่อแก้ไขปัญหาการขาดแคลนน้ำในการอุปโภคบริโภคของประชาชนในเขตจังหวัดเพชรบูรณ์	จัดซื้อถังเก็บน้ำขนาดความจุ ๒,๐๐๐ ลิตร	-	๑๓,๐๐๐,๐๐๐	๑๓,๐๐๐,๐๐๐	ประชาชนมีน้ำไว้ใช้ในยามขาดแคลน	กองช่าง
๙	โครงการก่อสร้างระบบประปาและหอถังสูงของโรงเรียนอบจ.เพชรบูรณ์ (วังชมภูวิทยาคม)	เพื่อแก้ไขปัญหาการขาดแคลนน้ำในการอุปโภคบริโภคของครูและนักเรียน	-ก่อสร้างระบบประปาและหอถังสูง-จัดซื้อเครื่องขจัดและป้องกันหินปูน	๑,๖๔๐,๐๐๐	-	-	ครูและนักเรียนมีน้ำไว้ใช้ในการอุปโภคบริโภคอย่างเพียงพอ	โรงเรียนอบจ.เพชรบูรณ์ (วังชมภูวิทยาคม)

รายละเอียดโครงการพัฒนา
แผนพัฒนาสามปีองค์การบริหารส่วนจังหวัดเพชรบูรณ์ (พ.ศ. ๒๕๕๗ - ๒๕๕๙)

๒. ยุทธศาสตร์การพัฒนาด้านการส่งเสริมการศึกษาให้มีคุณภาพและมาตรฐานสากล ส่งเสริมศาสนา วัฒนธรรม ประเพณี การกีฬา นันทนาการ และพัฒนาคุณภาพชีวิต

๒.๑ การส่งเสริมและสนับสนุนการพัฒนาคุณภาพการศึกษา และสื่อการเรียนการสอน

ที่	โครงการ	วัตถุประสงค์	เป้าหมาย (ผลผลิตของโครงการ)	งบประมาณและที่มา			ผลลัพธ์ที่คาดว่าจะได้รับ	หน่วยงานที่รับผิดชอบ
				๒๕๕๗ (บาท)	๒๕๕๘ (บาท)	๒๕๕๙ (บาท)		
๑	โครงการอบรมสัมมนาทัศนศึกษาดูงานทางการศึกษาของผู้บริหารบุคลากรทางการศึกษา ข้าราชการครูจังหวัดเพชรบูรณ์	เพื่อจัดอบรมสัมมนาและศึกษาดูงานทางด้านการศึกษา เพื่อเสริมสร้างคุณภาพทางการศึกษา	ผู้บริหารสถานศึกษา บุคลากรทางการศึกษา ข้าราชการครู ในเขตจังหวัดเพชรบูรณ์	๔๐๐,๐๐๐	๔๐๐,๐๐๐	๔๐๐,๐๐๐	ผู้บริหารสถานศึกษา บุคลากรทางการศึกษา และข้าราชการครู ได้รับการพัฒนานำไปสู่การปฏิบัติงานที่มีประสิทธิภาพ	กองการศึกษาฯ
๒	โครงการเตรียมความพร้อมนักเรียนชั้นมัธยมศึกษาปีที่ ๖	เพื่อเป็นการเตรียมความพร้อมและรองรับการประเมินผลระดับชาติและการศึกษาต่อระดับอุดมศึกษา	นักเรียนชั้นมัธยมศึกษาปีที่ ๖ ในเขตจังหวัดเพชรบูรณ์	๕,๐๐๐,๐๐๐	๕,๐๐๐,๐๐๐	๕,๐๐๐,๐๐๐	นักเรียนได้รับการพัฒนาการศึกษาอย่างมีประสิทธิภาพ	กองการศึกษาฯ
๓	โครงการมหกรรมการจัดการศึกษาท้องถิ่น ระดับภาคและระดับประเทศ	เพื่อเข้าร่วมในกิจกรรมการจัดการศึกษาท้องถิ่น ระดับภาคและระดับประเทศ	ครู นักเรียนและบุคลากรทางการศึกษาสังกัดองค์การบริหารส่วนจังหวัดเพชรบูรณ์	๓๐๐,๐๐๐	๓๐๐,๐๐๐	๓๐๐,๐๐๐	ครู นักเรียนและบุคลากรทางการศึกษาได้แสดงออกในทางสร้างสรรค์ และได้รับประสบการณ์ แนวคิดด้านการวางแผนการศึกษา	กองการศึกษาฯ
๔	โครงการเสริมสร้างความรู้และพัฒนาทักษะความสามารถทางด้านวิทยาศาสตร์ให้กับเด็กและเยาวชน	เพื่อเป็นค่าใช้จ่ายในการประกวดและแข่งขันกิจกรรมต่าง ๆ ที่เกี่ยวกับศูนย์วิทยาศาสตร์เพื่อการเรียนรู้ฯ	จัดกิจกรรมประกวดแข่งขันฯ, จัดนิทรรศการ และอื่น ๆ เกี่ยวข้องแก่เด็กและเยาวชนในจังหวัดเพชรบูรณ์	๘๐๐,๐๐๐	๘๐๐,๐๐๐	๘๐๐,๐๐๐	เด็ก เยาวชนในเขตจังหวัดมีทักษะทางวิทยาศาสตร์ และได้แสดงออกอย่างสร้างสรรค์	กองการศึกษาฯ

รายละเอียดโครงการพัฒนา
แผนพัฒนาสามปีองค์การบริหารส่วนจังหวัดเพชรบูรณ์ (พ.ศ. ๒๕๕๗ - ๒๕๕๙)

๒. ยุทธศาสตร์การพัฒนาด้านการส่งเสริมการศึกษาให้มีคุณภาพและมาตรฐานสากล ส่งเสริมศาสนา วัฒนธรรม ประเพณี การกีฬา นันทนาการ และพัฒนาคุณภาพชีวิต

๒.๑ การส่งเสริมและสนับสนุนการพัฒนาคุณภาพการศึกษา และสื่อการเรียนการสอน

ที่	โครงการ	วัตถุประสงค์	เป้าหมาย (ผลผลิตของโครงการ)	งบประมาณและที่มา			ผลลัพธ์ที่คาดว่าจะได้รับ	หน่วยงานที่รับผิดชอบ
				๒๕๕๗ (บาท)	๒๕๕๘ (บาท)	๒๕๕๙ (บาท)		
๕	โครงการประกวดวงดนตรีลูกทุ่ง	เพื่อส่งเสริมกิจกรรมเกี่ยวกับการประกวดวงดนตรีลูกทุ่งของโรงเรียนในจังหวัดเพชรบูรณ์	จัดกิจกรรมประกวดวงดนตรีลูกทุ่งให้กับนักเรียนของโรงเรียนในเขตจังหวัดเพชรบูรณ์	๖๐๐,๐๐๐	๖๐๐,๐๐๐	๖๐๐,๐๐๐	นักเรียนกล้าแสดงออกอย่างสร้างสรรค์	กองการศึกษาฯ
๖	โครงการพัฒนาประสิทธิภาพการปฏิบัติงานของศูนย์วิทยาศาสตร์เพื่อการเรียนรู้อบจ.เพชรบูรณ์	เพื่อพัฒนาศูนย์วิทยาศาสตร์เพื่อการเรียนรู้อบจ.เพชรบูรณ์เป็นแหล่งเรียนรู้ที่ทันสมัย	จัดซื้อหนังสือประจำห้องสมุดศูนย์วิทยาศาสตร์เพื่อการเรียนรู้และอื่น ๆ ที่เกี่ยวข้อง	๒๐๐,๐๐๐	๒๐๐,๐๐๐	๒๐๐,๐๐๐	ศูนย์วิทยาศาสตร์เพื่อการเรียนรู้ อบจ.เพชรบูรณ์ เป็นแหล่งเรียนรู้ที่ทันสมัยรองรับความต้องการของนักเรียนและประชาชนทั่วไป	กองการศึกษาฯ
๗	โครงการพัฒนาทักษะทางด้านคณิตศาสตร์ วิทยาศาสตร์ ภาษาอังกฤษ ภาษาไทย สังคมศึกษา ศาสนาและวัฒนธรรม	เพื่อพัฒนาการจัดกิจกรรมการเรียนการสอนและจัดหาสื่อการเรียนรู้ต่าง ๆ ให้แก่โรงเรียนในเขตจังหวัดเพชรบูรณ์	จัดซื้อสื่อการเรียนการสอนและอื่น ๆ ที่เกี่ยวข้อง	๗๒,๖๐๐,๐๐๐	๗๒,๖๐๐,๐๐๐	๗๒,๖๐๐,๐๐๐	นักเรียนของโรงเรียนในเขตจังหวัดเพชรบูรณ์ มีสื่อการเรียนการสอนที่ทันสมัย ทำให้ได้รับการพัฒนาการศึกษาอย่างมีประสิทธิภาพ	กองการศึกษาฯ

รายละเอียดโครงการพัฒนา
แผนพัฒนาสามปีองค์การบริหารส่วนจังหวัดเพชรบูรณ์ (พ.ศ. ๒๕๕๗ - ๒๕๕๙)

๒. ยุทธศาสตร์การพัฒนาด้านการส่งเสริมการศึกษาให้มีคุณภาพและมาตรฐานสากล ส่งเสริมศาสนา วัฒนธรรม ประเพณี การกีฬา นันทนาการ และพัฒนาคุณภาพชีวิต

๒.๑ การส่งเสริมและสนับสนุนการพัฒนาคุณภาพการศึกษา และสื่อการเรียนการสอน

ที่	โครงการ	วัตถุประสงค์	เป้าหมาย (ผลผลิตของโครงการ)	งบประมาณและที่มา			ผลลัพธ์ที่คาดว่าจะได้รับ	หน่วยงานที่รับผิดชอบ
				๒๕๕๗ (บาท)	๒๕๕๘ (บาท)	๒๕๕๙ (บาท)		
๘	โครงการพัฒนาสื่อการเรียนการสอนโดยใช้ชุดการสอนปากกาอิเล็กทรอนิกส์ (E-Pen)	เพื่อส่งเสริมและพัฒนาสื่อการเรียนการสอนให้แก่ครูและนักเรียนให้มีประสิทธิภาพ	จัดซื้อปากกาอิเล็กทรอนิกส์และอื่น ๆ ที่เกี่ยวข้อง	๒๐,๐๐๐,๐๐๐	๕,๐๐๐,๐๐๐	๕,๐๐๐,๐๐๐	มีสื่อการเรียนการสอนที่ทันสมัย ทำให้ได้รับการพัฒนาการศึกษาอย่างมีประสิทธิภาพ	กองการศึกษาฯ
๙	โครงการพัฒนาทักษะการเรียนรู้และพัฒนาบุคลากรทางการศึกษา สพป.พช.เขต ๑,๒,๓ และสพม.เขต ๔๐	เพื่อจัดอบรมสัมมนา ศึกษาดูงานของผู้บริหารสถานศึกษา ครู และบุคลากรทางการศึกษาของจังหวัดเพชรบูรณ์	ผู้บริหารสถานศึกษา ครู และบุคลากรทางการศึกษาในจังหวัดเพชรบูรณ์	๒,๐๐๐,๐๐๐	๒,๐๐๐,๐๐๐	๒,๐๐๐,๐๐๐	ผู้บริหารสถานศึกษา ครู และบุคลากรทางการศึกษา ได้รับการพัฒนาศักยภาพด้านการศึกษา	กองการศึกษาฯ
๑๐	โครงการจัดทำศูนย์การเรียนรู้ห้องสมุดมีชีวิตขององค์การบริหารส่วนจังหวัดเพชรบูรณ์	เพื่อส่งเสริมและพัฒนาด้านการศึกษาของโรงเรียนในเขตจังหวัดเพชรบูรณ์	จัดทำศูนย์การเรียนรู้ห้องสมุดมีชีวิต	๑๒๕,๐๐๐,๐๐๐ (งบ หน่วยงานอื่น)	-	-	การศึกษาในจังหวัดเพชรบูรณ์ได้รับการส่งเสริมพัฒนาให้มีคุณภาพดียิ่งขึ้น	กองการศึกษาฯ
๑๑	โครงการพัฒนาทักษะด้านวิศวกรรมพื้นฐานและพลังงานที่ยั่งยืน (Creative Class Room)	เพื่อส่งเสริมและพัฒนาสื่อการเรียนการสอนให้แก่ครูและนักเรียนให้มีประสิทธิภาพ	จัดทำศูนย์การเรียนรู้โครงสร้างพื้นฐานและพลังงานที่ยั่งยืน (Creative Class Room)	๑๒,๐๐๐,๐๐๐	๒,๐๐๐,๐๐๐	๒,๐๐๐,๐๐๐	มีสื่อการเรียนการสอนที่ทันสมัย ทำให้ได้รับการพัฒนาการศึกษาอย่างมีประสิทธิภาพ	กองการศึกษาฯ

รายละเอียดโครงการพัฒนา
แผนพัฒนาสามปีองค์การบริหารส่วนจังหวัดเพชรบูรณ์ (พ.ศ. ๒๕๕๗ - ๒๕๕๙)

๒. ยุทธศาสตร์การพัฒนาด้านการส่งเสริมการศึกษาให้มีคุณภาพและมาตรฐานสากล ส่งเสริมศาสนา วัฒนธรรม ประเพณี การกีฬา นันทนาการ และพัฒนาคุณภาพชีวิต

๒.๑ การส่งเสริมและสนับสนุนการพัฒนาคุณภาพการศึกษา และสื่อการเรียนการสอน

ที่	โครงการ	วัตถุประสงค์	เป้าหมาย (ผลผลิตของโครงการ)	งบประมาณและที่มา			ผลลัพธ์ที่คาดว่าจะได้รับ	หน่วยงานที่รับผิดชอบ
				๒๕๕๗ (บาท)	๒๕๕๘ (บาท)	๒๕๕๙ (บาท)		
๑๒	โครงการพัฒนาทักษะด้านศิลปะหัตถกรรม	เพื่อส่งเสริมและพัฒนาทักษะด้านศิลปะหัตถกรรมให้นักเรียนในสังกัดเขตพื้นที่การศึกษาประถมศึกษาเพชรบูรณ์ เขต ๑,๒,๓	จัดกิจกรรมพัฒนาทักษะด้านศิลปะหัตถกรรม	๑,๗๕๐,๐๐๐	-	-	นักเรียนในเขตพื้นที่การศึกษาประถมศึกษาเพชรบูรณ์ มีทักษะด้านศิลปะหัตถกรรม	กองการศึกษาฯ
๑๓	โครงการจัดทำศูนย์การเรียนรู้เชิงปฏิบัติการ	เพื่อจัดเป็นห้องเรียนสำหรับการเรียนรู้เชิงปฏิบัติการของโรงเรียนในเขตจังหวัดเพชรบูรณ์	จัดทำศูนย์การเรียนรู้เชิงปฏิบัติการจำนวน ๑๐ แห่ง	๑๕,๐๐๐,๐๐๐	-	-	โรงเรียนมีศูนย์การเรียนรู้เชิงปฏิบัติการที่เหมาะสมส่งผลให้การจัดการศึกษามีประสิทธิภาพ	กองการศึกษาฯ
๑๔	โครงการพัฒนาศักยภาพด้านการจัดการศึกษาและส่งเสริมการเรียนการสอน ๘ กลุ่มสาระการเรียนรู้	เพื่อส่งเสริมการเรียนการสอน ๘ กลุ่มสาระการเรียนรู้แก่โรงเรียนในเขตจังหวัดเพชรบูรณ์	สนับสนุนครุภัณฑ์ทางการศึกษา พร้อมอุปกรณ์ รวมทั้งสื่ออุปกรณ์ เช่น โปรเจคเตอร์ คอมพิวเตอร์ หรือเครื่อง Visualizer ฯลฯ	๕,๐๐๐,๐๐๐	๕,๐๐๐,๐๐๐	๕,๐๐๐,๐๐๐	โรงเรียนมีสื่อการเรียนการสอนที่ทันสมัย ส่งผลให้การจัดการศึกษามีประสิทธิภาพ	กองการศึกษาฯ
๑๕	โครงการพัฒนาสื่อการเรียนการสอนโดยใช้สื่อพลิกลิสต์	เพื่อส่งเสริมและพัฒนาสื่อการเรียนการสอนให้แก่ครูและนักเรียนให้มีประสิทธิภาพ	จัดซื้อสื่อพลิกลิสต์และอื่น ๆ ที่เกี่ยวข้อง	๓,๗๐๐,๐๐๐	-	-	มีสื่อการเรียนการสอนที่ทันสมัย ทำให้ได้รับการพัฒนาการศึกษาอย่างมีประสิทธิภาพ	กองการศึกษาฯ

รายละเอียดโครงการพัฒนา
แผนพัฒนาสามปีองค์การบริหารส่วนจังหวัดเพชรบูรณ์ (พ.ศ. ๒๕๕๗ - ๒๕๕๙)

๒. ยุทธศาสตร์การพัฒนาด้านการส่งเสริมการศึกษาให้มีคุณภาพและมาตรฐานสากล ส่งเสริมศาสนา วัฒนธรรม ประเพณี การกีฬา นันทนาการ และพัฒนาคุณภาพชีวิต

๒.๑ การส่งเสริมและสนับสนุนการพัฒนาคุณภาพการศึกษา และสื่อการเรียนการสอน

ที่	โครงการ	วัตถุประสงค์	เป้าหมาย (ผลผลิตของโครงการ)	งบประมาณและที่มา			ผลลัพธ์ที่คาดว่าจะได้รับ	หน่วยงานที่รับผิดชอบ
				๒๕๕๗ (บาท)	๒๕๕๘ (บาท)	๒๕๕๙ (บาท)		
๑๖	โครงการส่งเสริมนิสัยรักการอ่าน	เพื่อส่งเสริมเด็ก เยาวชน และประชาชนมีนิสัยรักการอ่าน	-จัดกิจกรรมส่งเสริมการอ่านหนังสือ -จัดซื้อหนังสือที่เกี่ยวข้อง ฯลฯ	๑๐,๐๐๐	๑๐,๐๐๐	๑๐,๐๐๐	เด็ก เยาวชนและประชาชนทั่วไปมีนิสัยรักการอ่าน	กองการศึกษาฯ
๑๗	โครงการแข่งขันกีฬานักเรียน อปท.ระดับภาคและระดับประเทศ	เพื่อจัดกิจกรรมการแข่งขันกีฬานักเรียนอปท.ระดับภาคและระดับประเทศ	นักเรียนในสังกัดอบจ.เพชรบูรณ์	๓๐๐,๐๐๐	๓๐๐,๐๐๐	๓๐๐,๐๐๐	นักเรียนในสังกัดอบจ.เพชรบูรณ์ได้รับการพัฒนาด้านการกีฬา	กองการศึกษาฯ
๑๘	โครงการพัฒนาการศึกษา สู่ประชาคมอาเซียน	เพื่อส่งเสริมและพัฒนา ด้านภาษาต่างประเทศ ให้แก่นักเรียน นักศึกษา และ ประชาชนในจังหวัดเพชรบูรณ์	-จัดกิจกรรมให้ความรู้และ ฝึกทักษะด้านภาษาต่างประเทศ -จ้างครูสอนภาษาต่างประเทศ ฯลฯ	๑,๐๐๐,๐๐๐	๑,๐๐๐,๐๐๐	๑,๐๐๐,๐๐๐	นักเรียน นักศึกษา และ ประชาชนในจังหวัด เพชรบูรณ์มีความรู้และ ทักษะด้านภาษาต่าง ประเทศ	กองการศึกษาฯ
๑๙	โครงการจัดทำหอจดหมายเหตุ ท้องถิ่นอบจ.เพชรบูรณ์	เพื่อจัดระบบและรวบรวม เอกสาร ประวัติศาสตร์ ภูมิปัญญาท้องถิ่น ฯลฯ ในเขตจังหวัดเพชรบูรณ์	จัดทำหอจดหมายเหตุท้องถิ่น อบจ.เพชรบูรณ์	๑,๐๐๐,๐๐๐	๑,๐๐๐,๐๐๐	๑,๐๐๐,๐๐๐	อบจ.เพชรบูรณ์ มีหอ จดหมายเหตุท้องถิ่น ซึ่งเป็นศูนย์รวมในการ ศึกษาค้นคว้าข้อมูล	กองการศึกษาฯ

รายละเอียดโครงการพัฒนา
แผนพัฒนาสามปีองค์การบริหารส่วนจังหวัดเพชรบูรณ์ (พ.ศ. ๒๕๕๗ - ๒๕๕๙)

๒. ยุทธศาสตร์การพัฒนาด้านการส่งเสริมการศึกษาให้มีคุณภาพและมาตรฐานสากล ส่งเสริมศาสนา วัฒนธรรม ประเพณี การกีฬา นันทนาการ และพัฒนาคุณภาพชีวิต

๒.๑ การส่งเสริมและสนับสนุนการพัฒนาคุณภาพการศึกษา และสื่อการเรียนการสอน

ที่	โครงการ	วัตถุประสงค์	เป้าหมาย (ผลผลิตของโครงการ)	งบประมาณและที่มา			ผลลัพธ์ที่คาดว่าจะได้รับ	หน่วยงานที่รับผิดชอบ
				๒๕๕๗ (บาท)	๒๕๕๘ (บาท)	๒๕๕๙ (บาท)		
๒๐	โครงการส่งเสริมและพัฒนาด้านวิทยาศาสตร์ของศูนย์วิทยาศาสตร์เพื่อการเรียนรู้ ออบจ.เพชรบูรณ์	เพื่อจัดอบรมเสริมสร้างความรู้ และทักษะด้านวิทยาศาสตร์ ให้แก่นักเรียน นักศึกษา และประชาชนในเขตจังหวัดเพชรบูรณ์	จัดกิจกรรมฝึกทักษะความรู้ ดังนี้ -ฝึกทักษะการประดิษฐ์กล้องสลับลาย -จัดอบรมทดลองเซลล์พืชด้วยคณิตศาสตร์แสนสนุก -ฝึกทักษะการจำแนกสารเคมีในชีวิตประจำวัน -จัดอบรมสาธิตการสูบน้ำด้วยพลังงานทางเลือก -จัดอบรมภาษาอังกฤษกับวิทยาศาสตร์ (English For Science) -จัดกิจกรรมฝึกทักษะการใช้กล้องโทรทรรศน์และอุปกรณ์ดาราศาสตร์ -จัดกิจกรรมส่องกล้องมองดาว ฯลฯ	๑๙๕,๐๐๐	๑๙๕,๐๐๐	๑๙๕,๐๐๐	นักเรียน นักศึกษา และประชาชน มีความรู้และมีทักษะด้านวิทยาศาสตร์สามารถนำไปประยุกต์ใช้ในชีวิตประจำวันได้	กองการศึกษาฯ
๒๑	โครงการจัดทำแผนพัฒนาการศึกษาดีเด่นขององค์กรปกครองส่วนท้องถิ่น	เพื่อจัดทำแผนพัฒนาการศึกษาขององค์กรปกครองส่วนท้องถิ่นในจังหวัดเพชรบูรณ์	จัดทำแผนการศึกษาขององค์กรปกครองส่วนท้องถิ่น	๕๐,๐๐๐ (งบกรมนา)	๕๐,๐๐๐ (งบกรมนา)	๕๐,๐๐๐ (งบกรมนา)	องค์กรปกครองส่วนท้องถิ่นในจังหวัดเพชรบูรณ์ได้จัดทำแผนพัฒนาการศึกษาอย่างมีประสิทธิภาพ	กองการศึกษาฯ

รายละเอียดโครงการพัฒนา
แผนพัฒนาสามปีองค์การบริหารส่วนจังหวัดเพชรบูรณ์ (พ.ศ. ๒๕๕๗ - ๒๕๕๙)

๒. ยุทธศาสตร์การพัฒนาด้านการส่งเสริมการศึกษาให้มีคุณภาพและมาตรฐานสากล ส่งเสริมศาสนา วัฒนธรรม ประเพณี การกีฬา นันทนาการ และพัฒนาคุณภาพชีวิต

๒.๑ การส่งเสริมและสนับสนุนการพัฒนาคุณภาพการศึกษา และสื่อการเรียนการสอน

ที่	โครงการ	วัตถุประสงค์	เป้าหมาย (ผลผลิตของโครงการ)	งบประมาณและที่มา			ผลลัพธ์ที่คาดว่าจะได้รับ	หน่วยงานที่รับผิดชอบ
				๒๕๕๗ (บาท)	๒๕๕๘ (บาท)	๒๕๕๙ (บาท)		
๒๒	โครงการพัฒนาด้านวิชาการของครูและบุคลากรทางการศึกษาโรงเรียน อบจ.เพชรบูรณ์ (วังชมภูวิทยาคม)	เพื่อเป็นการพัฒนาศักยภาพครูปฏิบัติการสอนกลุ่มสาระการเรียนรู้ต่าง ๆ	จัดซื้อวัสดุ/อุปกรณ์สำหรับครูในการฝึกอบรมและจัดการเรียนการสอนกลุ่มสาระการเรียนรู้ต่าง ๆ	๑๐๐,๐๐๐	๑๐๐,๐๐๐	๑๐๐,๐๐๐	ครูปฏิบัติการสอนกลุ่มสาระการเรียนรู้ต่าง ๆ มีศักยภาพในการจัดการเรียนการสอนเพิ่มขึ้น	โรงเรียน อบจ.เพชรบูรณ์ (วังชมภูวิทยาคม)
๒๓	โครงการอบรมเชิงปฏิบัติการการปฏิบัติตนตามสุขบัญญัติแห่งชาติ ๑๐ ประการ	เพื่ออบรมให้ความรู้ในการปฏิบัติตนตามสุขบัญญัติฯ แก่เด็กนักเรียน	จัดกิจกรรมอบรมเชิงปฏิบัติการในโรงเรียนอบจ.เพชรบูรณ์ (วังชมภูวิทยาคม)	๑๐๐,๐๐๐	๑๐๐,๐๐๐	๑๐๐,๐๐๐	นักเรียนมีความรู้ในการปฏิบัติตนตามสุขบัญญัติแห่งชาติ	โรงเรียน อบจ.เพชรบูรณ์ (วังชมภูวิทยาคม)
๒๔	โครงการส่งเสริมกิจกรรมงานชุมนุมลูกเสือท้องถิ่นแห่งชาติ	เพื่อส่งเสริมและเข้าร่วมในกิจกรรมงานชุมนุมลูกเสือท้องถิ่นแห่งชาติ	ลูกเสือ เนตรนารี ครูผู้กำกับดูแลของโรงเรียนอบจ.เพชรบูรณ์ (วังชมภูวิทยาคม)	๔๐,๐๐๐	๔๐,๐๐๐	๔๐,๐๐๐	ลูกเสือ เนตรนารี ครูผู้กำกับดูแลได้เข้าร่วมในกิจกรรม	โรงเรียน อบจ.เพชรบูรณ์ (วังชมภูวิทยาคม)
๒๕	โครงการสอนเสริมนักเรียน	เพื่อจัดกิจกรรมสอนเสริมนอกเวลาเรียนปกติ วันหยุดหรือช่วงปิดภาคเรียน	นักเรียนของโรงเรียนอบจ.เพชรบูรณ์ (วังชมภูวิทยาคม)	๓๐๐,๐๐๐	๓๐๐,๐๐๐	๓๐๐,๐๐๐	นักเรียนได้มีความรู้ความเข้าใจในการเรียนรู้	โรงเรียน อบจ.เพชรบูรณ์ (วังชมภูวิทยาคม)
๒๖	โครงการส่งเสริมและพัฒนาคุณภาพการศึกษาของนักเรียนห้องเรียนพิเศษ EP (English Program)	เพื่อพัฒนากระบวนการจัดการเรียนการสอนในห้องเรียนพิเศษ EP (English Program)	-ค่าตอบแทนครูต่างประเทศ	๑,๕๐๐,๐๐๐	๑,๕๐๐,๐๐๐	๑,๕๐๐,๐๐๐	นักเรียนห้องเรียนพิเศษได้รับการส่งเสริมและพัฒนาให้มีคุณภาพ	โรงเรียน อบจ.เพชรบูรณ์ (วังชมภูวิทยาคม)
			-จัดซื้อหนังสือและอื่น ๆ ที่เกี่ยวข้อง	๔๐๐,๐๐๐	๔๐๐,๐๐๐	๔๐๐,๐๐๐		

รายละเอียดโครงการพัฒนา
แผนพัฒนาสามปีองค์การบริหารส่วนจังหวัดเพชรบูรณ์ (พ.ศ. ๒๕๕๗ - ๒๕๕๙)

๒. ยุทธศาสตร์การพัฒนาด้านการส่งเสริมการศึกษาให้มีคุณภาพและมาตรฐานสากล ส่งเสริมศาสนา วัฒนธรรม ประเพณี การกีฬา นันทนาการ และพัฒนาคุณภาพชีวิต

๒.๑ การส่งเสริมและสนับสนุนการพัฒนาคุณภาพการศึกษา และสื่อการเรียนการสอน

ที่	โครงการ	วัตถุประสงค์	เป้าหมาย (ผลผลิตของโครงการ)	งบประมาณและที่มา			ผลลัพธ์ที่คาดว่าจะได้รับ	หน่วยงานที่รับผิดชอบ
				๒๕๕๗ (บาท)	๒๕๕๘ (บาท)	๒๕๕๙ (บาท)		
๒๗	โครงการส่งเสริมพัฒนาคุณธรรมจริยธรรมนักเรียน	เพื่ออบรมส่งเสริมพัฒนาคุณธรรมและจริยธรรมให้แก่เด็กนักเรียน	จัดกิจกรรมอบรมส่งเสริมคุณธรรมจริยธรรมในโรงเรียนอบจ.เพชรบูรณ์ (วังชมภูวิทยาคม)	๑๐๐,๐๐๐	๑๐๐,๐๐๐	๑๐๐,๐๐๐	นักเรียนมีคุณธรรมและจริยธรรมที่ดีงาม	โรงเรียน อบจ.เพชรบูรณ์ (วังชมภูวิทยาคม)
๒๘	โครงการค่ายพัฒนาทักษะนักเรียนสู่ความเป็นเลิศด้านศิลปะ ดนตรี กีฬาและวิชาการ	เพื่อจัดกิจกรรมค่ายพัฒนาทักษะนักเรียนสู่ความเป็นเลิศของโรงเรียน อบจ.เพชรบูรณ์	นักเรียนและบุคลากรของโรงเรียนอบจ.เพชรบูรณ์ (วังชมภูวิทยาคม)	๓๐๐,๐๐๐	-	-	นักเรียนมีความเป็นเลิศในการแข่งขันทักษะทางวิชาการ	โรงเรียน อบจ.เพชรบูรณ์ (วังชมภูวิทยาคม)
๒๙	โครงการพัฒนาการจัดการเรียนการสอนให้แก่โรงเรียนอบจ.เพชรบูรณ์(วังชมภูวิทยาคม)	เพื่อให้การจัดการเรียนการสอนมีประสิทธิภาพเพิ่มมากขึ้น	จัดซื้อครุภัณฑ์ที่จำเป็น เช่น หนังสือคู่มือและหนังสืออ่านนอกเวลา อุปกรณ์กีฬา, เครื่องแต่งกายนักเรียน และอื่น ๆ ที่เกี่ยวข้อง	๑,๕๐๐,๐๐๐	๑,๐๐๐,๐๐๐	๑,๐๐๐,๐๐๐	การจัดการเรียนการสอนของโรงเรียนมีประสิทธิภาพเพิ่มมากขึ้น	โรงเรียน อบจ.เพชรบูรณ์ (วังชมภูวิทยาคม)
๓๐	โครงการค่ายภาษาอังกฤษแสนสนุก English camp	เพื่อจัดกิจกรรมค่ายพัฒนาทักษะภาษาอังกฤษของโรงเรียน อบจ.เพชรบูรณ์	นักเรียนและบุคลากรของโรงเรียนอบจ.เพชรบูรณ์ (วังชมภูวิทยาคม)	๑๐๐,๐๐๐	-	-	นักเรียนมีความรู้และทักษะภาษาอังกฤษ	โรงเรียน อบจ.เพชรบูรณ์ (วังชมภูวิทยาคม)
๓๑	โครงการจ้างครูสอนภาษาต่างประเทศ	เพื่อพัฒนาความรู้ความสามารถของนักเรียนในการศึกษาภาษาต่างประเทศ	จ้างครูสอนภาษาต่างประเทศ เช่น ภาษาจีน ญี่ปุ่น และภาษาของประชาคมอาเซียน	๖๐๐,๐๐๐	๖๐๐,๐๐๐	๖๐๐,๐๐๐	นักเรียนมีความรู้ความสามารถในด้านภาษาต่างประเทศ	โรงเรียน อบจ.เพชรบูรณ์ (วังชมภูวิทยาคม)

รายละเอียดโครงการพัฒนา
แผนพัฒนาสามปีองค์การบริหารส่วนจังหวัดเพชรบูรณ์ (พ.ศ. ๒๕๕๗ - ๒๕๕๙)

๒. ยุทธศาสตร์การพัฒนาด้านการส่งเสริมการศึกษาให้มีคุณภาพและมาตรฐานสากล ส่งเสริมศาสนา วัฒนธรรม ประเพณี การกีฬา นันทนาการ และพัฒนาคุณภาพชีวิต

๒.๑ การส่งเสริมและสนับสนุนการพัฒนาคุณภาพการศึกษา และสื่อการเรียนการสอน

ที่	โครงการ	วัตถุประสงค์	เป้าหมาย (ผลผลิตของโครงการ)	งบประมาณและที่มา			ผลลัพธ์ที่คาดว่าจะได้รับ	หน่วยงานที่รับผิดชอบ
				๒๕๕๗ (บาท)	๒๕๕๘ (บาท)	๒๕๕๙ (บาท)		
๓๒	โครงการปรับปรุงภูมิทัศน์ภายในโรงเรียนอบจ.เพชรบูรณ์	เพื่อส่งเสริมการท่องเที่ยวของจังหวัดเพชรบูรณ์	ปรับปรุงภูมิทัศน์ภายในโรงเรียนอบจ.เพชรบูรณ์	๑,๐๐๐,๐๐๐	-	-	ทำให้สามารถอำนวยความสะดวกให้กับนักท่องเที่ยวได้มากขึ้น	โรงเรียนอบจ.เพชรบูรณ์ (วังชมภูวิทยาคม)
๓๓	โครงการติดตั้งเชื่อมต่ออินเทอร์เน็ตความเร็วสูงพร้อมค่าเช่าสัญญาณสำหรับบริการอินเทอร์เน็ตเพื่อให้นักเรียนและประชาชน	เพื่อให้บริการในการสืบค้นข้อมูลบนเครือข่ายอินเทอร์เน็ตแก่นักเรียนและประชาชนทั่วไป	ติดตั้งและเชื่อมต่ออินเทอร์เน็ตความเร็วสูงพร้อมค่าเช่าสัญญาณและติดตั้งและเชื่อมต่ออินเทอร์เน็ตระบบ WIFI	๕๖,๐๐๐ (งบอบจ.) ๑๖,๘๐๐ (งบกรมฯ)	๕๖,๐๐๐ (งบอบจ.) ๑๖,๘๐๐ (งบกรมฯ)	๕๖,๐๐๐ (งบอบจ.) ๑๖,๘๐๐ (งบกรมฯ)	นักเรียนและประชาชนทั่วไปมีความรู้และได้รับข่าวสารผ่านบริการอินเทอร์เน็ต	โรงเรียนอบจ.เพชรบูรณ์ (วังชมภูวิทยาคม)
๓๔	โครงการปรับปรุงหลักสูตรสถานศึกษา	เพื่อปรับปรุงหลักสูตรสถานศึกษาของโรงเรียนอบจ.เพชรบูรณ์ (วังชมภูวิทยาคม)	หลักสูตรสถานศึกษาขั้นพื้นฐานทุกกลุ่มสาระการเรียนรู้	๒๐,๐๐๐ (งบกรมฯ)	๒๐,๐๐๐ (งบกรมฯ)	๒๐,๐๐๐ (งบกรมฯ)	โรงเรียนอบจ.เพชรบูรณ์ (วังชมภูวิทยาคม) ได้ปรับปรุงหลักสูตรอย่างมีประสิทธิภาพ	โรงเรียนอบจ.เพชรบูรณ์ (วังชมภูวิทยาคม)
๓๕	โครงการพัฒนาครูและบุคลากรทางการศึกษาของโรงเรียนอบจ.เพชรบูรณ์	เพื่อพัฒนาศักยภาพในการจัดการศึกษาของโรงเรียนอบจ.เพชรบูรณ์	ครู และบุคลากรของโรงเรียนอบจ.เพชรบูรณ์	๑๓๒,๐๐๐ (งบกรมฯ)	๑๓๒,๐๐๐ (งบกรมฯ)	๑๓๒,๐๐๐ (งบกรมฯ)	ครู และบุคลากรของโรงเรียนอบจ.เพชรบูรณ์ ได้พัฒนาขีดความสามารถในการจัดการศึกษา	โรงเรียนอบจ.เพชรบูรณ์ (วังชมภูวิทยาคม)

รายละเอียดโครงการพัฒนา
แผนพัฒนาสามปีองค์การบริหารส่วนจังหวัดเพชรบูรณ์ (พ.ศ. ๒๕๕๗ - ๒๕๕๙)

๒. ยุทธศาสตร์การพัฒนาด้านการส่งเสริมการศึกษาให้มีคุณภาพและมาตรฐานสากล ส่งเสริมศาสนา วัฒนธรรม ประเพณี การกีฬา นันทนาการ และพัฒนาคุณภาพชีวิต

๒.๑ การส่งเสริมและสนับสนุนการพัฒนาคุณภาพการศึกษา และสื่อการเรียนการสอน

ที่	โครงการ	วัตถุประสงค์	เป้าหมาย (ผลผลิตของโครงการ)	งบประมาณและที่มา			ผลลัพธ์ที่คาดว่าจะได้รับ	หน่วยงานที่รับผิดชอบ
				๒๕๕๗ (บาท)	๒๕๕๘ (บาท)	๒๕๕๙ (บาท)		
๓๖	โครงการพัฒนาการจัดการศึกษาโดยใช้โรงเรียนเป็นฐาน	เพื่อดำเนินการพัฒนาการจัดการศึกษาของโรงเรียน อบจ.เพชรบูรณ์	นักเรียนและบุคลากรของ ร.ร.อบจ.เพชรบูรณ์(วังชมภูวิทยาคม)	๑,๐๐๐,๐๐๐ (งบกรมฯ)	๑,๐๐๐,๐๐๐ (งบกรมฯ)	๑,๐๐๐,๐๐๐ (งบกรมฯ)	การจัดการศึกษาของ ร.ร.อบจ.เพชรบูรณ์ ได้รับการพัฒนาขึ้น	โรงเรียน อบจ.เพชรบูรณ์ (วังชมภูวิทยาคม)
๓๗	โครงการพัฒนาห้องสมุดโรงเรียนอบจ.เพชรบูรณ์	เพื่อพัฒนาห้องสมุดของโรงเรียนอบจ.เพชรบูรณ์ เพื่อเป็นแหล่งค้นคว้าหาความรู้แก่นักเรียนและบุคลากร	-ปรับปรุงห้องสมุด -จัดซื้อหนังสือต่าง ๆ สำหรับให้บริการ -จัดหาสื่อวัสดุอุปกรณ์ต่าง ๆ	๑๐๐,๐๐๐ (งบกรมฯ)	๑๐๐,๐๐๐ (งบกรมฯ)	๑๐๐,๐๐๐ (งบกรมฯ)	ห้องสมุดโรงเรียนอบจ.เพชรบูรณ์มีความพร้อมในการให้บริการแก่นักเรียนและบุคลากร	โรงเรียน อบจ.เพชรบูรณ์ (วังชมภูวิทยาคม)
๓๘	โครงการพัฒนาแหล่งเรียนรู้ของโรงเรียนอบจ.เพชรบูรณ์	เพื่อพัฒนาแหล่งเรียนรู้ให้ทันสมัยในการจัดกิจกรรมการเรียนการสอน	พัฒนาแหล่งเรียนรู้ของโรงเรียนอบจ.เพชรบูรณ์	๕๐,๐๐๐ (งบกรมฯ)	๕๐,๐๐๐ (งบกรมฯ)	๕๐,๐๐๐ (งบกรมฯ)	แหล่งเรียนรู้ของโรงเรียนอบจ.เพชรบูรณ์มีความพร้อมในการให้บริการแก่นักเรียน	โรงเรียน อบจ.เพชรบูรณ์ (วังชมภูวิทยาคม)
๓๙	โครงการประกวดการจัดทำแผนพัฒนาการศึกษาดีเด่น	เพื่อจัดทำแผนพัฒนาการศึกษาของโรงเรียนอบจ.เพชรบูรณ์ และเพื่อส่งเข้าประกวดแข่งขัน	จัดทำแผนการศึกษาของโรงเรียนอบจ.เพชรบูรณ์	๕๐,๐๐๐ (งบกรมฯ)	๕๐,๐๐๐ (งบกรมฯ)	๕๐,๐๐๐ (งบกรมฯ)	โรงเรียนอบจ.เพชรบูรณ์ได้จัดทำแผนพัฒนาการศึกษาอย่างมีประสิทธิภาพ	โรงเรียน อบจ.เพชรบูรณ์ (วังชมภูวิทยาคม)
๔๐	โครงการพัฒนาการเรียนรู้อู่ประชาคมอาเซียน	เพื่อพัฒนาการเรียนรู้อู่ประชาคมอาเซียน ให้แก่นักเรียน	จัดกิจกรรมพัฒนาการเรียนรู้อู่ประชาคมอาเซียน	๔๐๐,๐๐๐ (งบอบจ.) ๘๐,๐๐๐ (งบกรมฯ)	๔๐๐,๐๐๐ (งบอบจ.) ๘๐,๐๐๐ (งบกรมฯ)	๔๐๐,๐๐๐ (งบอบจ.) ๘๐,๐๐๐ (งบกรมฯ)	นักเรียนมีความรู้ด้านภาษาพร้อมเข้าสู่ประชาคมอาเซียน	โรงเรียน อบจ.เพชรบูรณ์ (วังชมภูวิทยาคม)

รายละเอียดโครงการพัฒนา
แผนพัฒนาสามปีองค์การบริหารส่วนจังหวัดเพชรบูรณ์ (พ.ศ. ๒๕๕๗ - ๒๕๕๙)

๒. ยุทธศาสตร์การพัฒนาด้านการส่งเสริมการศึกษาให้มีคุณภาพและมาตรฐานสากล ส่งเสริมศาสนา วัฒนธรรม ประเพณี การกีฬา นันทนาการ และพัฒนาคุณภาพชีวิต

๒.๑ การส่งเสริมและสนับสนุนการพัฒนาคุณภาพการศึกษา และสื่อการเรียนการสอน

ที่	โครงการ	วัตถุประสงค์	เป้าหมาย (ผลผลิตของโครงการ)	งบประมาณและที่มา			ผลลัพธ์ที่คาดว่าจะได้รับ	หน่วยงานที่รับผิดชอบ
				๒๕๕๗ (บาท)	๒๕๕๘ (บาท)	๒๕๕๙ (บาท)		
๔๑	โครงการส่งเสริมการอ่าน ในสถานศึกษา	เพื่อส่งเสริมให้เด็กนักเรียน มีนิสัยรักการอ่านและศึกษา ค้นคว้าหาข้อมูล	จัดกิจกรรมส่งเสริมการอ่าน ในสถานศึกษาและอื่น ๆ ที่เกี่ยวข้อง	๕๐,๐๐๐ (งบกรมฯ)	๕๐,๐๐๐ (งบกรมฯ)	๕๐,๐๐๐ (งบกรมฯ)	นักเรียนมีความรู้และ มีนิสัยรักการอ่าน	โรงเรียน อบจ.เพชรบูรณ์ (วังชมภูวิทยาคม)
๔๒	โครงการจัดการศึกษาตามแผน การศึกษาตลอดชีวิตสู่ความเป็นเลิศ ตามอัจฉริยภาพของเด็ก	เพื่อส่งเสริมอัจฉริยภาพของเด็ก และพัฒนาสู่ความเป็นเลิศ	จัดกิจกรรมการศึกษาตามแผนการ การศึกษาตลอดชีวิตสู่ความเป็นเลิศ ตามอัจฉริยภาพของเด็ก	๕๐๐,๐๐๐ (งบกรมฯ)	๕๐๐,๐๐๐ (งบกรมฯ)	๕๐๐,๐๐๐ (งบกรมฯ)	นักเรียนได้รับการส่งเสริม และพัฒนาสู่ความเป็นเลิศ	โรงเรียน อบจ.เพชรบูรณ์ (วังชมภูวิทยาคม)
๔๓	โครงการดำเนินการตรวจประเมิน ผลงานบุคลากรของโรงเรียนอบจ. เพชรบูรณ์(วังชมภูวิทยาคม)	เพื่อตรวจประเมินผลการปฏิบัติ หน้าที่ของบุคลากรของโรงเรียน อบจ.เพชรบูรณ์(วังชมภูวิทยาคม)	จัดกิจกรรมตรวจประเมินผลงาน ของบุคลากรของโรงเรียนอบจ. เพชรบูรณ์(วังชมภูวิทยาคม)	๖๐,๐๐๐ (งบกรมฯ)	๖๐,๐๐๐ (งบกรมฯ)	๖๐,๐๐๐ (งบกรมฯ)	การตรวจประเมินผลการ ปฏิบัติงานเป็นไปอย่างมี ประสิทธิภาพ	โรงเรียน อบจ.เพชรบูรณ์ (วังชมภูวิทยาคม)
๔๔	โครงการซ่อมแซมอาคารเรียน ของโรงเรียนอบจ.เพชรบูรณ์ (วังชมภูวิทยาคม)	เพื่อปรับปรุงอาคารเรียน ให้มีสภาพที่ดีและเหมาะสม ต่อการเรียนการสอน	ซ่อมแซมอาคารเรียนของโรงเรียน อบจ.เพชรบูรณ์	๒๐๐,๐๐๐ (งบกรมฯ)	-	-	อาคารเรียนมีสภาพดี และเหมาะสมต่อการ จัดการเรียนการสอน	โรงเรียน อบจ.เพชรบูรณ์ (วังชมภูวิทยาคม)

รายละเอียดโครงการพัฒนา
แผนพัฒนาสามปีองค์การบริหารส่วนจังหวัดเพชรบูรณ์ (พ.ศ. ๒๕๕๗ - ๒๕๕๙)

๒. ยุทธศาสตร์การพัฒนาด้านการส่งเสริมการศึกษาให้มีคุณภาพและมาตรฐานสากล ส่งเสริมศาสนา วัฒนธรรม ประเพณี การกีฬา นันทนาการ และพัฒนาคุณภาพชีวิต

๒.๒ การส่งเสริมและสนับสนุนศาสนา ประเพณี อนุรักษ์สืบสานวัฒนธรรม ประวัติศาสตร์และภูมิปัญญาท้องถิ่น

ที่	โครงการ	วัตถุประสงค์	เป้าหมาย (ผลผลิตของโครงการ)	งบประมาณและที่มา			ผลลัพธ์ที่คาดว่าจะได้รับ	หน่วยงานที่รับผิดชอบ
				๒๕๕๗ (บาท)	๒๕๕๘ (บาท)	๒๕๕๙ (บาท)		
๑	โครงการจัดงานประเพณีท้องถิ่นและงานเทศกาลต่าง ๆ ในเขตจังหวัดเพชรบูรณ์	เพื่อเป็นการสืบสานงานประเพณีท้องถิ่นของจังหวัดเพชรบูรณ์	สนับสนุนการจัดกิจกรรมประเพณี เช่น บุญบั้งไฟ, สงกรานต์, ลอยกระทง, สิ่งกลองล่องโคมไฟฯ, แห่เทียนพรรษา ฯลฯ	๓,๐๐๐,๐๐๐	๓,๐๐๐,๐๐๐	๓,๐๐๐,๐๐๐	ประชาชนได้ร่วมอนุรักษ์ประเพณีท้องถิ่นไว้สืบต่อไป	กองการศึกษาฯ
๒	โครงการจัดงานประเพณีกาชาดมะขามหวาน นครบาลเพชรบูรณ์	เพื่อเป็นการสืบสานงานประเพณีท้องถิ่นของจังหวัดเพชรบูรณ์	สนับสนุนการจัดงานกาชาดมะขามหวาน นครบาลเพชรบูรณ์	๗๐๐,๐๐๐	๗๐๐,๐๐๐	๗๐๐,๐๐๐	ประชาชนได้ร่วมอนุรักษ์ประเพณีท้องถิ่นไว้สืบต่อไป	กองการศึกษาฯ
๓	โครงการประเพณีอัฐมพระดำน้ำจังหวัดเพชรบูรณ์	เพื่อเป็นการสืบสานงานประเพณีท้องถิ่นของจังหวัดเพชรบูรณ์	สนับสนุนการจัดกิจกรรมประเพณีอัฐมพระดำน้ำ	๑,๐๐๐,๐๐๐	๑,๐๐๐,๐๐๐	๑,๐๐๐,๐๐๐	ประชาชนได้ร่วมอนุรักษ์ประเพณีท้องถิ่นไว้สืบต่อไป	กองการศึกษาฯ
๔	โครงการประเพณีบวงสรวงเจ้าพ่อศรีเทพ	เพื่อเป็นการสืบสานงานประเพณีท้องถิ่นของจังหวัดเพชรบูรณ์	สนับสนุนการจัดกิจกรรมประเพณีบวงสรวงเจ้าพ่อศรีเทพ	๓๐๐,๐๐๐	๓๐๐,๐๐๐	๓๐๐,๐๐๐	ประชาชนได้ร่วมอนุรักษ์ประเพณีท้องถิ่นไว้สืบต่อไป	กองการศึกษาฯ
๕	โครงการจัดทำหนังสือเชิงวัฒนธรรมอำเภอหล่มเก่าจังหวัดเพชรบูรณ์	เพื่อส่งเสริมสนับสนุนประเพณีและวัฒนธรรมของอำเภอหล่มเก่าจังหวัดเพชรบูรณ์	จัดทำหนังสือเชิงวัฒนธรรม	๒๐๐,๐๐๐	-	-	ประชาชนทั่วไปได้ศึกษาเรียนรู้และร่วมภาคภูมิใจในวัฒนธรรมของอำเภอหล่มเก่า จังหวัดเพชรบูรณ์	กองการศึกษาฯ

รายละเอียดโครงการพัฒนา
แผนพัฒนาสามปีองค์การบริหารส่วนจังหวัดเพชรบูรณ์ (พ.ศ. ๒๕๕๗ - ๒๕๕๙)

๒. ยุทธศาสตร์การพัฒนาด้านการส่งเสริมการศึกษาให้มีคุณภาพและมาตรฐานสากล ส่งเสริมศาสนา วัฒนธรรม ประเพณี การกีฬา นันทนาการ และพัฒนาคุณภาพชีวิต

๒.๓ การส่งเสริมและสนับสนุนด้านการกีฬาและนันทนาการ

ที่	โครงการ	วัตถุประสงค์	เป้าหมาย (ผลผลิตของโครงการ)	งบประมาณและที่มา			ผลลัพธ์ที่คาดว่าจะได้รับ	หน่วยงานที่รับผิดชอบ
				๒๕๕๗ (บาท)	๒๕๕๘ (บาท)	๒๕๕๙ (บาท)		
๑	โครงการจัดงานวันเด็กแห่งชาติ	เพื่อส่งเสริมให้เด็กและเยาวชนได้มีส่วนร่วมในกิจกรรมต่าง ๆ	จัดกิจกรรมให้กับเด็ก เยาวชนในเขตจังหวัดเพชรบูรณ์	๗,๐๐๐,๐๐๐	๗,๐๐๐,๐๐๐	๗,๐๐๐,๐๐๐	เด็ก เยาวชนได้รับประสบการณ์ที่แปลกใหม่และเห็นความสำคัญของการศึกษา	กองการศึกษาฯ
๒	โครงการส่งเสริมกีฬาของจังหวัดเพชรบูรณ์	เพื่อส่งเสริมกิจกรรมการแข่งขันกีฬาภายในอบจ. เพชรบูรณ์ กีฬาระดับท้องถิ่น ระดับตำบล ระดับอำเภอ ระดับจังหวัด ระดับภาค และระดับประเทศ	จัดกิจกรรมและสนับสนุนการแข่งขันกีฬาของหน่วยงานต่าง ๆ และอบรมเชิงปฏิบัติการผู้ฝึกสอนกีฬาในเขตจังหวัดเพชรบูรณ์	๒,๕๐๐,๐๐๐	๒,๐๐๐,๐๐๐	๒,๐๐๐,๐๐๐	อบจ.เพชรบูรณ์และหน่วยงานต่างๆ ในจังหวัดได้ร่วมกันจัดกิจกรรมการแข่งขันกีฬา	กองการศึกษาฯ
๓	โครงการจัดซื้อวัสดุอุปกรณ์กีฬา	เพื่อสนับสนุนกิจกรรมการแข่งขันกีฬาของอบจ. เพชรบูรณ์	จัดซื้อวัสดุอุปกรณ์กีฬา เช่น เครื่องตีเส้นสนาม ป้ายสกอร์บอร์ด อุปกรณ์การเล่นกีฬาทุกชนิด ฯลฯ	๓๐๐,๐๐๐	-	-	อบจ.มีวัสดุอุปกรณ์ในการจัดกิจกรรมการแข่งขันกีฬาอย่างเพียงพอ	กองการศึกษาฯ

รายละเอียดโครงการพัฒนา
แผนพัฒนาสามปีองค์การบริหารส่วนจังหวัดเพชรบูรณ์ (พ.ศ. ๒๕๕๗ - ๒๕๕๙)

๒. ยุทธศาสตร์การพัฒนาด้านการส่งเสริมการศึกษาให้มีคุณภาพและมาตรฐานสากล ส่งเสริมศาสนา วัฒนธรรม ประเพณี การกีฬา นันทนาการ และพัฒนาคุณภาพชีวิต

๒.๓ การส่งเสริมและสนับสนุนด้านการกีฬาและนันทนาการ

ที่	โครงการ	วัตถุประสงค์	เป้าหมาย (ผลผลิตของโครงการ)	งบประมาณและที่มา			ผลลัพธ์ที่คาดว่าจะได้รับ	หน่วยงานที่ รับผิดชอบ
				๒๕๕๗ (บาท)	๒๕๕๘ (บาท)	๒๕๕๙ (บาท)		
๔	โครงการจัดการแข่งขันกีฬา ท้องถิ่นสัมพันธ์จังหวัดเพชรบูรณ์	เพื่อเป็นเจ้าภาพในการ จัดการแข่งขันกีฬาท้องถิ่น สัมพันธ์จังหวัดเพชรบูรณ์	จัดกิจกรรมการแข่งขันกีฬาท้องถิ่น สัมพันธ์จังหวัดเพชรบูรณ์ระหว่าง อปท.ทุกแห่งในจังหวัดเพชรบูรณ์	๔๐๐,๐๐๐ (งบอบจ.พช.) ๕๙๒,๐๐๐ (งบอปท.อื่น ๆ)	-	-	อปท.ในเขตจังหวัดได้เชื่อม ความสัมพันธ์ไมตรีและ แลกเปลี่ยนประสบการณ์ ระหว่างกัน	กองการศึกษาฯ
๕	โครงการจัดการแข่งขันกีฬา อบจ.๑๗ จังหวัดภาคเหนือ	เพื่อเข้าร่วมในการแข่งขัน กีฬาอบจ.๑๗ จังหวัด ภาคเหนือ	ผู้บริหาร สมาชิกสภาฯ ข้าราชการ ลูกจ้างอบจ.เพชรบูรณ์	๗๐๐,๐๐๐	-	-	ผู้บริหาร สมาชิกสภาฯ ข้าราชการ ลูกจ้างอบจ. เพชรบูรณ์ ได้ร่วมกิจกรรม สร้างความรักสามัคคี	กองการศึกษาฯ
๖	โครงการแข่งขันกีฬาเยาวชน แห่งชาติ กีฬาแห่งชาติ และ กีฬาคณพิการแห่งชาติ	เพื่อจัดกิจกรรมการแข่งขัน กีฬาเยาวชนแห่งชาติ กีฬาแห่งชาติ กีฬาคณพิการ แห่งชาติ	จัดกิจกรรมการแข่งขันกีฬาแห่งชาติ กีฬาเยาวชนแห่งชาติ กีฬาคณพิการ แห่งชาติ ฯลฯ	๕,๐๐๐,๐๐๐	-	-	การกีฬาเยาวชนแห่งชาติ กีฬาแห่งชาติ กีฬาคณ พิการแห่งชาติได้รับ การพัฒนา	กองการศึกษาฯ

รายละเอียดโครงการพัฒนา
แผนพัฒนาสามปีองค์การบริหารส่วนจังหวัดเพชรบูรณ์ (พ.ศ. ๒๕๕๗ - ๒๕๕๙)

๒. ยุทธศาสตร์การพัฒนาด้านการส่งเสริมการศึกษาให้มีคุณภาพและมาตรฐานสากล ส่งเสริมศาสนา วัฒนธรรม ประเพณี การกีฬา นันทนาการ และพัฒนาคุณภาพชีวิต

๒.๓ การส่งเสริมและสนับสนุนด้านการกีฬาและนันทนาการ

ที่	โครงการ	วัตถุประสงค์	เป้าหมาย (ผลผลิตของโครงการ)	งบประมาณและที่มา			ผลลัพธ์ที่คาดว่าจะได้รับ	หน่วยงานที่รับผิดชอบ
				๒๕๕๗ (บาท)	๒๕๕๘ (บาท)	๒๕๕๙ (บาท)		
๗	ก่อสร้างลานเอนกประสงค์ คสล. บ้านห้วยมะเขือ หมู่ที่ ๕ ต.นาแซง อ.หล่มเก่า จ.เพชรบูรณ์	เพื่อเป็นสถานที่ในการจัดกิจกรรมนันทนาการ	ขนาดกว้าง ๓๐ เมตร ยาว ๓๐ เมตร	๕๐๐,๐๐๐	-	-	ประชาชนมีสถานที่ในการจัดกิจกรรมของชุมชนได้มากขึ้น	กองการศึกษาฯ
๘	โครงการจัดสร้างสนามฟุตบอล	เพื่อส่งเสริมให้เด็ก เยาวชน และประชาชนในชุมชนได้ออกกำลังกาย	จัดสร้างสนามฟุตบอล พร้อมอุปกรณ์ติดตั้ง	๒,๐๐๐,๐๐๐	-	-	ประชาชนในชุมชนได้ออกกำลังกาย และมีสุขภาพแข็งแรงสมบูรณ์	กองการศึกษาฯ
๙	โครงการจัดทำศูนย์ท่องเที่ยว กีฬาและนันทนาการ ในจังหวัดเพชรบูรณ์	เพื่อส่งเสริมให้เด็ก เยาวชน และประชาชนในจังหวัดเพชรบูรณ์ได้ออกกำลังกาย	จัดทำศูนย์ท่องเที่ยว กีฬาและนันทนาการ พร้อมจัดหาวัสดุอุปกรณ์ที่เกี่ยวข้อง	-	๑,๐๐๐,๐๐๐	-	ประชาชนในชุมชนได้ออกกำลังกาย และมีสุขภาพแข็งแรงสมบูรณ์	กองการศึกษาฯ
๑๐	โครงการก่อสร้าง/ปรับปรุง สนามกีฬา/ลานเอนกประสงค์ ในเขตจังหวัดเพชรบูรณ์	เพื่อส่งเสริมให้ประชาชนในชุมชนได้ออกกำลังกาย	ก่อสร้างสนามกีฬา และก่อสร้างลานกีฬาเอนกประสงค์ ในชุมชน จังหวัดเพชรบูรณ์	-	๓,๐๐๐,๐๐๐	-	ประชาชนในชุมชนได้ออกกำลังกาย และมีสุขภาพแข็งแรงสมบูรณ์	กองการศึกษาฯ

รายละเอียดโครงการพัฒนา
แผนพัฒนาสามปีองค์การบริหารส่วนจังหวัดเพชรบูรณ์ (พ.ศ. ๒๕๕๗ - ๒๕๕๙)

๒. ยุทธศาสตร์การพัฒนาด้านการส่งเสริมการศึกษาให้มีคุณภาพและมาตรฐานสากล ส่งเสริมศาสนา วัฒนธรรม ประเพณี การกีฬา นันทนาการ และพัฒนาคุณภาพชีวิต

๒.๔ ส่งเสริมและสนับสนุนการพัฒนาด้านสาธารณสุขและคุณภาพชีวิต

ที่	โครงการ	วัตถุประสงค์	เป้าหมาย (ผลผลิตของโครงการ)	งบประมาณและที่มา			ผลลัพธ์ที่คาดว่าจะได้รับ	หน่วยงานที่รับผิดชอบ
				๒๕๕๗ (บาท)	๒๕๕๘ (บาท)	๒๕๕๙ (บาท)		
๑	โครงการรณรงค์ป้องกันและควบคุมโรคจังหวัดเพชรบูรณ์	เพื่อส่งเสริมให้เด็ก นักเรียน เยาวชน และประชาชน ในเขตจังหวัดเพชรบูรณ์ มีส่วนร่วมในการป้องกันและควบคุมโรค	จัดกิจกรรมอบรมให้ความรู้ในการรณรงค์ป้องกันและควบคุมโรค เช่น ไข่เลือดออก ไข่หวัดใหญ่ ฯลฯ	๑,๐๐๐,๐๐๐	๕๐๐,๐๐๐	๕๐๐,๐๐๐	เด็ก นักเรียน เยาวชน และประชาชนมีความรู้เกี่ยวกับการป้องกันโรคต่าง ๆ	สำนักปลัดฯ
๒	โครงการพัฒนาศักยภาพและองค์ความรู้ให้แก่อาสาสมัครสาธารณสุขประจำหมู่บ้าน(อสม.)	เพื่อพัฒนาศักยภาพและองค์ความรู้ให้แก่อาสาสมัครสาธารณสุขประจำหมู่บ้านในจังหวัดเพชรบูรณ์	จัดซื้อกระเป๋าคัดกรองโรค อสม. จำนวน ๓,๕๐๐ ชุด	๓๗,๔๕๐,๐๐๐	-	-	อาสาสมัครสาธารณสุขประจำหมู่บ้านมีศักยภาพในการบริการแก่ชุมชนอย่างเพียงพอ	สำนักปลัดฯ
๓	โครงการอาสาสมัครสาธารณสุข (อสม.)สัญจร	เพื่อประชุมรับฟังปัญหาและอุปสรรคในการปฏิบัติหน้าที่ของอาสาสมัครสาธารณสุขประจำหมู่บ้านในจังหวัดเพชรบูรณ์	ประธานและรองระดับจังหวัด, อำเภอ, ตำบลและหมู่บ้านในจังหวัดเพชรบูรณ์	๒๐๐,๐๐๐	๒๐๐,๐๐๐	๒๐๐,๐๐๐	ได้รับทราบปัญหาและอุปสรรคในการปฏิบัติหน้าที่และหาแนวทางแก้ไขร่วมกัน	สำนักปลัดฯ

รายละเอียดโครงการพัฒนา
แผนพัฒนาสามปีองค์การบริหารส่วนจังหวัดเพชรบูรณ์ (พ.ศ. ๒๕๕๗ - ๒๕๕๙)

๒. ยุทธศาสตร์การพัฒนาด้านการส่งเสริมการศึกษาให้มีคุณภาพและมาตรฐานสากล ส่งเสริมศาสนา วัฒนธรรม ประเพณี การกีฬา นันทนาการ และพัฒนาคุณภาพชีวิต

๒.๔ ส่งเสริมและสนับสนุนการพัฒนาด้านสาธารณสุขและคุณภาพชีวิต

ที่	โครงการ	วัตถุประสงค์	เป้าหมาย (ผลผลิตของโครงการ)	งบประมาณและที่มา			ผลลัพธ์ที่คาดว่าจะได้รับ	หน่วยงานที่รับผิดชอบ
				๒๕๕๗ (บาท)	๒๕๕๘ (บาท)	๒๕๕๙ (บาท)		
๔	โครงการอบรมพัฒนาศักยภาพอาสาสมัครสาธารณสุข (อสม.)ใหม่ จังหวัดเพชรบูรณ์	เพื่อสร้างอุดมการณ์และปรับแนวคิดด้านจิตอาสาและพัฒนาศักยภาพให้แก่สาธารณสุขประจำหมู่บ้าน	จัดกิจกรรมอบรมพัฒนาศักยภาพอสม.ใหม่ จำนวน ๗๖๕ คน	๕๐๐,๐๐๐	๕๐๐,๐๐๐	๕๐๐,๐๐๐	อสม.ใหม่มีความรู้ในการปฏิบัติงานเชิงรุกและมีประสิทธิภาพในการบริการชุมชนมากขึ้น	สำนักปลัดฯ
๕	โครงการส่งเสริมอาสาสมัครสาธารณสุขประจำหมู่บ้าน(อสม.)เชิงรุก	เพื่อเสริมสร้างขวัญกำลังใจและแรงจูงใจในการปฏิบัติหน้าที่แก่อสม.ในจังหวัดเพชรบูรณ์	จัดสวัสดิการและค่าตอบแทนตามนโยบายรัฐบาลในการส่งเสริมอาสาสมัครสาธารณสุขประจำหมู่บ้าน(อสม.)เชิงรุก	๑๒๙,๐๘๘,๘๐๐ (งบกรมฯ)	๑๒๙,๐๘๘,๘๐๐ (งบกรมฯ)	๑๒๙,๐๘๘,๘๐๐ (งบกรมฯ)	อาสาสมัครสาธารณสุขประจำหมู่บ้านมีขวัญกำลังใจและแรงจูงใจในการปฏิบัติหน้าที่บริการแก่ชุมชน	สำนักปลัดฯ
๖	โครงการวันอาสาสมัครสาธารณสุขประจำหมู่บ้าน จังหวัดเพชรบูรณ์	เพื่อรณรงค์ให้ความรู้ด้านสาธารณสุขส่งเสริมการมีส่วนร่วมและสร้างแรงจูงใจในการปฏิบัติงานแก่อสม.ในจังหวัดเพชรบูรณ์	จัดกิจกรรมวันอสม.แห่งชาติ เผยแพร่ผลงาน และมอบรางวัลแก่อสม.ดีเด่น	๒๐๐,๐๐๐	๒๐๐,๐๐๐	๒๐๐,๐๐๐	อสม.มีขวัญและกำลังใจตื่นตัว ผนึกกำลังร่วมกันในการดูแลสุขภาพตนเอง ครอบครัวและชุมชน	สำนักปลัดฯ
๗	โครงการควบคุมและป้องกันการระบาดของไข้เลือดออกในจังหวัดเพชรบูรณ์	เพื่อลดการระบาดของไข้เลือดออกในจังหวัดเพชรบูรณ์	จัดซื้อสารเคมีควบคุมกำจัดลูกน้ำยุง เช่น น้ำยาเคมีฉีดพ่น, ทรายอะเบท ฯลฯ	๕,๐๐๐,๐๐๐	๓,๐๐๐,๐๐๐	๓,๐๐๐,๐๐๐	ไข้เลือดออกในจังหวัดเพชรบูรณ์ ลดลง	สำนักปลัดฯ

รายละเอียดโครงการพัฒนา
แผนพัฒนาสามปีองค์การบริหารส่วนจังหวัดเพชรบูรณ์ (พ.ศ. ๒๕๕๗ - ๒๕๕๙)

๒. ยุทธศาสตร์การพัฒนาด้านการส่งเสริมการศึกษาให้มีคุณภาพและมาตรฐานสากล ส่งเสริมศาสนา วัฒนธรรม ประเพณี การกีฬา นันทนาการ และพัฒนาคุณภาพชีวิต

๒.๔ ส่งเสริมและสนับสนุนการพัฒนาด้านสาธารณสุขและคุณภาพชีวิต

ที่	โครงการ	วัตถุประสงค์	เป้าหมาย (ผลผลิตของโครงการ)	งบประมาณและที่มา			ผลลัพธ์ที่คาดว่าจะได้รับ	หน่วยงานที่รับผิดชอบ
				๒๕๕๗ (บาท)	๒๕๕๘ (บาท)	๒๕๕๙ (บาท)		
๘	โครงการเสริมสร้างการมีส่วนร่วม การควบคุมป้องกันสร้างภูมิคุ้มกัน ภัยธรรมชาติและภัยพิบัติ	เพื่อประชาสัมพันธ์ให้ความรู้ ในทุกรูปแบบ และสร้าง เครือข่ายการมีส่วนร่วม ในชุมชน	กลุ่มวัยรุ่นและกลุ่มเยาวชน ในจังหวัดเพชรบูรณ์	๑๐๐,๐๐๐	๑๐๐,๐๐๐	๑๐๐,๐๐๐	ลดอัตราการตั้งครุฑ ก่อวินัยอันควรและลดอัตรา การทำแง	สำนักปลัดฯ
๙	โครงการเทศกาลอาหารสะอาด รสชาติอร่อย	เพื่อให้ผู้บริโภคได้รับประทาน อาหารที่สะอาด รสชาติอร่อย และถูกสุขลักษณะ	จัดกิจกรรมเทศกาลอาหารสะอาด รสชาติอร่อย	๒๕๐,๐๐๐	๒๕๐,๐๐๐	๒๕๐,๐๐๐	ผู้บริโภคได้เลือกรับประทาน อาหารที่สะอาด รสชาติอร่อย และถูกสุขลักษณะจากร้าน ที่ได้รับรองมาตรฐาน	สำนักปลัดฯ
๑๐	โครงการเสริมสร้างความปลอดภัยในชีวิตและทรัพย์สินของประชาชน	เพื่อสร้างความปลอดภัยในชีวิตและทรัพย์สินของประชาชน	-จัดสร้างตู้ยาม Police Box บริเวณจุดเสี่ยงภัยอันตราย -มอบายเคลื่อนที่พร้อมอุปกรณ์ ฯลฯ	-	๒,๐๐๐,๐๐๐	-	ประชาชนได้รับความปลอดภัยในชีวิตและทรัพย์สิน	สำนักปลัดฯ

รายละเอียดโครงการพัฒนา
แผนพัฒนาสามปีองค์การบริหารส่วนจังหวัดเพชรบูรณ์ (พ.ศ. ๒๕๕๗ - ๒๕๕๙)

๒. ยุทธศาสตร์การพัฒนาด้านการส่งเสริมการศึกษาให้มีคุณภาพและมาตรฐานสากล ส่งเสริมศาสนา วัฒนธรรม ประเพณี การกีฬา นันทนาการ และพัฒนาคุณภาพชีวิต

๒.๔ ส่งเสริมและสนับสนุนการพัฒนาด้านสาธารณสุขและคุณภาพชีวิต

ที่	โครงการ	วัตถุประสงค์	เป้าหมาย (ผลผลิตของโครงการ)	งบประมาณและที่มา			ผลลัพธ์ที่คาดว่าจะได้รับ	หน่วยงานที่รับผิดชอบ
				๒๕๕๗ (บาท)	๒๕๕๘ (บาท)	๒๕๕๙ (บาท)		
๑๑	โครงการเสริมสร้างความปลอดภัยในการคมนาคม	เพื่อสร้างความปลอดภัยในการสัญจรไปมาของประชาชน	-ติดตั้งกล้องโทรทัศน์วงจรปิด (CCTV) พร้อมอุปกรณ์ -ติดตั้งเครื่องนับเวลาถอยหลัง (Count Down) -ติดตั้ง/ปรับปรุงไฟสัญญาณจราจรในเขตจังหวัดเพชรบูรณ์ -ติดตั้งกล้องตรวจจับความเร็วในเขตจังหวัดเพชรบูรณ์ ฯลฯ	-	๑,๐๐๐,๐๐๐	๑,๐๐๐,๐๐๐	ประชาชนได้รับความปลอดภัยในการสัญจรผ่านทางแยกจราจรต่าง ๆ	สำนักปลัดฯ
๑๒	โครงการส่งเสริมสนับสนุนกิจกรรมด้านสาธารณสุขจังหวัดเพชรบูรณ์	เพื่อส่งเสริมสนับสนุนด้านสาธารณสุขให้แก่ประชาชนในเขตจังหวัดเพชรบูรณ์	ส่วนราชการ รัฐวิสาหกิจ อปท. กลุ่มเครือข่าย องค์กรประชาชนในเขตจังหวัดเพชรบูรณ์	-	๑,๐๐๐,๐๐๐	๑,๐๐๐,๐๐๐	ประชาชนในเขตจังหวัดเพชรบูรณ์ ได้รับบริการด้านสาธารณสุขอย่างทั่วถึง	สำนักปลัดฯ
๑๓	โครงการส่งเสริมให้ความรู้เกี่ยวกับการตรวจคัดกรองโรคประจำหมู่บ้าน	เพื่ออบรมให้ความรู้ในการตรวจคัดกรองโรคต่าง ๆ ในเบื้องต้นให้แก่ประชาชน	จัดกิจกรรมอบรมให้ความรู้ในการตรวจคัดกรองโรคต่าง ๆ ในเบื้องต้นแก่ประชาชนในจังหวัดเพชรบูรณ์	-	๕๐๐,๐๐๐	๕๐๐,๐๐๐	ประชาชนทั่วไปมีความรู้ในการตรวจคัดกรองโรคด้วยตนเอง	สำนักปลัดฯ

รายละเอียดโครงการพัฒนา
แผนพัฒนาสามปีองค์การบริหารส่วนจังหวัดเพชรบูรณ์ (พ.ศ. ๒๕๕๗ - ๒๕๕๙)

๒. ยุทธศาสตร์การพัฒนาด้านการส่งเสริมการศึกษาให้มีคุณภาพและมาตรฐานสากล ส่งเสริมศาสนา วัฒนธรรม ประเพณี การกีฬา นันทนาการ และพัฒนาคุณภาพชีวิต

๒.๔ ส่งเสริมและสนับสนุนการพัฒนาด้านสาธารณสุขและคุณภาพชีวิต

ที่	โครงการ	วัตถุประสงค์	เป้าหมาย (ผลผลิตของโครงการ)	งบประมาณและที่มา			ผลลัพธ์ที่คาดว่าจะได้รับ	หน่วยงานที่รับผิดชอบ
				๒๕๕๗ (บาท)	๒๕๕๘ (บาท)	๒๕๕๙ (บาท)		
๑๔	โครงการดูแลผู้ป่วยเฉพาะโรคที่สำคัญของจังหวัด	เพื่อส่งเสริมให้ผู้ป่วยมีการเปลี่ยนแปลงพฤติกรรมด้านสุขภาพ	ผู้ป่วยเฉพาะโรค เช่น โรคเบาหวาน โรคความดันโลหิต ฯลฯ	-	๕๐๐,๐๐๐	๕๐๐,๐๐๐	ผู้ป่วยกลุ่มเสี่ยงเฉพาะโรคได้รับการส่งเสริมสุขภาพอย่างเหมาะสม	สำนักปลัดฯ
๑๕	โครงการภูมิคุ้มกันวัยรุ่น	เพื่ออบรมให้ความรู้ในการดำเนินชีวิตและลดความเสี่ยงในชีวิตแก่กลุ่มวัยรุ่นในจังหวัดเพชรบูรณ์	จัดกิจกรรมให้ความรู้แก่กลุ่มวัยรุ่นในจังหวัดเพชรบูรณ์	-	๓๐๐,๐๐๐	๓๐๐,๐๐๐	กลุ่มวัยรุ่นมีภูมิคุ้มกันในการดำเนินชีวิตอย่างถูกต้อง	สำนักปลัดฯ
๑๖	โครงการสร้างเสริมการดูแลสุขภาพผู้สูงอายุแบบมีส่วนร่วมจังหวัดเพชรบูรณ์	ประชาชนผู้สูงอายุได้รับการดูแลสุขภาพแบบองค์รวม	ผู้สูงอายุในจังหวัดเพชรบูรณ์	-	๕๐๐,๐๐๐	๕๐๐,๐๐๐	ผู้สูงอายุในชุมชนได้รับการดูแลและช่วยเหลือผู้สูงอายุในชุมชนมีคุณภาพชีวิตที่ดีขึ้น	สำนักปลัดฯ
๑๗	โครงการตรวจสุขภาพคัดกรองความเสี่ยงสารเคมีในเลือดเกษตรกรจังหวัดเพชรบูรณ์	เพื่อตรวจสุขภาพคัดกรองความเสี่ยงสารเคมีในเลือดให้แก่เกษตรกร และให้ความรู้ในการดูแลสุขภาพที่ถูกต้อง	เกษตรกรผู้ใช้สารเคมีในจังหวัดเพชรบูรณ์	-	๖,๕๐๐,๐๐๐	๖,๕๐๐,๐๐๐	เกษตรกรผู้ใช้สารเคมีได้รับการดูแล และสามารถดูแลสุขภาพอย่างถูกวิธี	สำนักปลัดฯ

รายละเอียดโครงการพัฒนา
แผนพัฒนาสามปีองค์การบริหารส่วนจังหวัดเพชรบูรณ์ (พ.ศ. ๒๕๕๗ - ๒๕๕๙)

๒. ยุทธศาสตร์การพัฒนาด้านการส่งเสริมการศึกษาให้มีคุณภาพและมาตรฐานสากล ส่งเสริมศาสนา วัฒนธรรม ประเพณี การกีฬา นันทนาการ และพัฒนาคุณภาพชีวิต

๒.๔ ส่งเสริมและสนับสนุนการพัฒนาด้านสาธารณสุขและคุณภาพชีวิต

ที่	โครงการ	วัตถุประสงค์	เป้าหมาย (ผลผลิตของโครงการ)	งบประมาณและที่มา			ผลลัพธ์ที่คาดว่าจะได้รับ	หน่วยงานที่รับผิดชอบ
				๒๕๕๗ (บาท)	๒๕๕๘ (บาท)	๒๕๕๙ (บาท)		
๑๘	โครงการอบรมเชิงปฏิบัติการการจัดการความรู้สุขภาพสู่ชุมชนแบบบูรณาการ	เพื่อพัฒนาศักยภาพของบุคลากรทีมสหสาขาวิชาชีพสาธารณสุขเกี่ยวกับการจัดการความรู้สู่ชุมชน	จัดกิจกรรมอบรมบุคลากรด้านสาธารณสุข	-	๑,๐๐๐,๐๐๐	๑,๐๐๐,๐๐๐	บุคลากรสาธารณสุขและทีมสหสาขาวิชาชีพมีความรู้และทักษะการจัดการความรู้สู่ชุมชนแบบบูรณาการ	สำนักปลัดฯ
๑๙	โครงการจัดตั้งกองทุนฟื้นฟูสมรรถภาพที่จำเป็นต่อสุขภาพระดับจังหวัด	เพื่อให้คนพิการ ผู้สูงอายุ และผู้ที่จำเป็นต้องฟื้นฟูได้เข้าถึงหรือรับบริการอย่างทั่วถึง	คนพิการ ผู้สูงอายุ และผู้ที่อยู่ในระยะที่จำเป็นต้องได้รับการฟื้นฟู	-	๒,๐๐๐,๐๐๐	๒,๐๐๐,๐๐๐	คนพิการ ผู้สูงอายุ และผู้ที่อยู่ในระยะที่ต้องรับการฟื้นฟูได้รับบริการอย่างทั่วถึง	สำนักปลัดฯ
๒๐	โครงการป้องกันและลดอุบัติเหตุทางถนน	เพื่อเป็นการป้องกันและแก้ไขอุบัติเหตุจราจรในช่วงเทศกาลสำคัญ เช่น ปีใหม่ สงกรานต์ ฯลฯ	-กิจกรรมรณรงค์ป้องกันอุบัติเหตุ -การประชาสัมพันธ์ แผ่นพับ ฯลฯ -จัดศูนย์บริการในช่วงเทศกาลและที่เกี่ยวข้อง ฯลฯ	๑๐๐,๐๐๐	๑๐๐,๐๐๐	๑๐๐,๐๐๐	ปัญหาอุบัติเหตุทางถนนหรือการจราจรต่าง ๆ ในจังหวัดเพชรบูรณ์ลดลง	กองช่าง

รายละเอียดโครงการพัฒนา
แผนพัฒนาสามปีองค์การบริหารส่วนจังหวัดเพชรบูรณ์ (พ.ศ. ๒๕๕๗ - ๒๕๕๙)

๒. ยุทธศาสตร์การพัฒนาด้านการส่งเสริมการศึกษาให้มีคุณภาพและมาตรฐานสากล ส่งเสริมศาสนา วัฒนธรรม ประเพณี การกีฬา นันทนาการ และพัฒนาคุณภาพชีวิต

๒.๕ ส่งเสริมและสนับสนุนการป้องกันปัญหายาเสพติดและแหล่งอบายมุข

ที่	โครงการ	วัตถุประสงค์	เป้าหมาย (ผลผลิตของโครงการ)	งบประมาณและที่มา			ผลลัพธ์ที่คาดว่าจะได้รับ	หน่วยงานที่รับผิดชอบ
				๒๕๕๗ (บาท)	๒๕๕๘ (บาท)	๒๕๕๙ (บาท)		
๑	โครงการบูรณาการด้านการป้องกันและแก้ไขปัญหายาเสพติดจังหวัดเพชรบูรณ์	เพื่ออบรมให้ความรู้สร้างจิตสำนึกในการป้องกันแก้ไขปัญหายาเสพติด เฝ้าระวังในพื้นที่ตามมาตรการป้องกันและแก้ไขฯ และแผนยุทธศาสตร์พลังแผ่นดินเอาชนะยาเสพติด กลยุทธ์ ๗ แผน ๔ ปรับ ๓ หลัก ๖ เร่ง รวมทั้งสนับสนุนกิจกรรมการมีส่วนร่วมของชุมชน อาสาสมัคร ศพส.จ. และศพส.อ.	-จัดกิจกรรมรณรงค์ประชาสัมพันธ์อบรมให้ความรู้ -จัดกิจกรรมบูรณาการร่วมกับหน่วยงานที่เกี่ยวข้อง -กิจกรรมปรับเจตคติพลังแผ่นดินเอาชนะยาเสพติด -กิจกรรมแข่งขันกีฬาต้านยาเสพติด -โครงการท้องถิ่นสีขาว -รณรงค์ป้องกันปัญหาเสพติดในสถานศึกษา -กิจกรรม TO BE NUMBER ONE -สนับสนุนการจัดกิจกรรมของศูนย์ศพส.จ. และศพส.อ. ฯลฯ	๒,๐๐๐,๐๐๐	๒,๐๐๐,๐๐๐	๒,๐๐๐,๐๐๐	ปัญหาเสพติดในเขตจังหวัดเพชรบูรณ์ลดลง ประชาชนในชุมชนได้รับการอบรมให้ทราบถึงโทษและภัยของยาเสพติด	กองแผนฯ

รายละเอียดโครงการพัฒนา
แผนพัฒนาสามปีองค์การบริหารส่วนจังหวัดเพชรบูรณ์ (พ.ศ. ๒๕๕๗ - ๒๕๕๙)

๒. ยุทธศาสตร์การพัฒนาด้านการส่งเสริมการศึกษาให้มีคุณภาพและมาตรฐานสากล ส่งเสริมศาสนา วัฒนธรรม ประเพณี การกีฬา นันทนาการ และพัฒนาคุณภาพชีวิต

๒.๕ ส่งเสริมและสนับสนุนการป้องกันปัญหาเสพติดและแหล่งอบายมุข

ที่	โครงการ	วัตถุประสงค์	เป้าหมาย (ผลผลิตของโครงการ)	งบประมาณและที่มา			ผลลัพธ์ที่คาดว่าจะได้รับ	หน่วยงานที่รับผิดชอบ
				๒๕๕๗ (บาท)	๒๕๕๘ (บาท)	๒๕๕๙ (บาท)		
๒	โครงการฟื้นฟูและพัฒนาสมรรถภาพผู้ติดยาเสพติด จังหวัดเพชรบูรณ์	เพื่อสนับสนุนการบำบัดรักษา ติดตาม ช่วยเหลือและพัฒนาคุณภาพชีวิตผู้ผ่านกระบวนการบำบัดรักษา และผู้ที่มีพฤติกรรมเกี่ยวข้องกับยาเสพติด	- ฟื้นฟูสมรรถภาพผู้เสพผู้ติดยาเสพติดและกลุ่มเสี่ยง - กิจกรรมค่ายฟื้นฟูและปรับเปลี่ยนพฤติกรรมผู้ต้องขัง - กิจกรรมค่ายก้าวใหม่ที่ใสสะอาด - และกิจกรรมอื่น ๆ ที่เกี่ยวข้อง	๑,๐๐๐,๐๐๐	๑,๐๐๐,๐๐๐	๑,๐๐๐,๐๐๐	ผู้ติดยาเสพติดที่เข้าสู่ระบบการบำบัดรักษา และผู้ที่มีพฤติกรรมเกี่ยวข้องกับยาเสพติดมีคุณภาพชีวิตที่ดี พร้อมทั้งจะคืนสู่สังคม	กองแผนฯ
๓	โครงการเสริมสร้างพื้นที่ทางบวกด้านยาเสพติดสำหรับชุมชนในเขตจังหวัดเพชรบูรณ์	เพื่อส่งเสริมให้ประชาชนในชุมชนได้ออกกำลังกายใช้เวลาว่างให้เป็นประโยชน์	จัดซื้อเครื่องออกกำลังกายกลางแจ้งพร้อมติดตั้งรวมลานคอนกรีต	๓๗,๐๐๐,๐๐๐	๑๐,๐๐๐,๐๐๐	๑๐,๐๐๐,๐๐๐	ประชาชนในชุมชนได้ออกกำลังกาย รวมทั้งใช้เวลาว่างให้เป็นประโยชน์	กองแผนฯ
๔	โครงการป้องกันปัญหาเสพติดและอาชญากรรมในเขตจังหวัดเพชรบูรณ์	เพื่อเป็นการป้องกันและแก้ไขปัญหาเสพติดและอาชญากรรมในเขตจังหวัดเพชรบูรณ์	- จัดกิจกรรมการฝึกอบรมและจัดซื้อวัสดุอุปกรณ์ ฯลฯ - ติดตั้งกล้องโทรทัศน์วงจรปิด (CCTV) บริเวณจุดเสี่ยงต่าง ๆ ฯลฯ	๒,๐๐๐,๐๐๐	๒,๐๐๐,๐๐๐	๒,๐๐๐,๐๐๐	ประชาชนในเขตจังหวัดเพชรบูรณ์ปลอดภัยจากปัญหาเสพติดและอาชญากรรม	กองแผนฯ

รายละเอียดโครงการพัฒนา
แผนพัฒนาสามปีองค์การบริหารส่วนจังหวัดเพชรบูรณ์ (พ.ศ. ๒๕๕๗ - ๒๕๕๙)

๒. ยุทธศาสตร์การพัฒนาด้านการส่งเสริมการศึกษาให้มีคุณภาพและมาตรฐานสากล ส่งเสริมศาสนา วัฒนธรรม ประเพณี การกีฬา นันทนาการ และพัฒนาคุณภาพชีวิต

๒.๕ ส่งเสริมและสนับสนุนการป้องกันปัญหายาเสพติดและแหล่งอบายมุข

ที่	โครงการ	วัตถุประสงค์	เป้าหมาย (ผลผลิตของโครงการ)	งบประมาณและที่มา			ผลลัพธ์ที่คาดว่าจะได้รับ	หน่วยงานที่รับผิดชอบ
				๒๕๕๗ (บาท)	๒๕๕๘ (บาท)	๒๕๕๙ (บาท)		
๕	โครงการป้องกันปราบปรามและแก้ไขปัญหายาเสพติด	เพื่อค้นหาผู้เสพยาเข้าระบบบำบัดฟื้นฟูผู้ติดยาเสพติดตามแผนการควบคุมการแพร่ระบาดและลดอัตราการเสพยาเสพติดรายใหม่	จัดหาน้ำยาเคมีตรวจสอบสารเสพติด	๔,๐๐๐,๐๐๐	๔,๐๐๐,๐๐๐	๔,๐๐๐,๐๐๐	การแพร่ระบาดของยาเสพติดในจังหวัดเพชรบูรณ์ลดลง	กองแผนฯ
๖	โครงการส่งเสริมพัฒนาทักษะการเรียนรู้ตามวัยของเด็ก และส่งเสริมสุขภาพของเด็กในชุมชนในเขตจังหวัดเพชรบูรณ์	เพื่อพัฒนาทักษะการเรียนรู้ตามวัยพร้อมทั้งส่งเสริมสุขภาพของเด็กในชุมชน	จัดซื้ออุปกรณ์ชุดเครื่องสนามเด็กเล่นพร้อมติดตั้งลานคอนกรีต	๑๔,๐๐๐,๐๐๐	-	-	เด็กในชุมชนได้พัฒนาทักษะการเรียนรู้ตามวัยและมีสุขภาพแข็งแรง	กองแผนฯ
๗	โครงการก่อสร้างอาคารที่ทำการจุดตรวจจุดสกัดยานพาหนะสถานีตำรวจภูธรศรีเทพ	เพื่อเพิ่มประสิทธิภาพในการปฏิบัติหน้าที่ของเจ้าหน้าที่ และความพร้อมในการตรวจสกัดยาเสพติด	ก่อสร้างอาคารที่ทำการจุดตรวจจุดสกัดพร้อมห้องปฏิบัติการและอุปกรณ์ จำนวน ๑ แห่ง	๑,๐๐๐,๐๐๐	-	-	เจ้าหน้าที่ปฏิบัติหน้าที่อย่างมีประสิทธิภาพ ทำให้ปัญหาเสพติดลดลง	กองแผนฯ

รายละเอียดโครงการพัฒนา
แผนพัฒนาสามปีองค์การบริหารส่วนจังหวัดเพชรบูรณ์ (พ.ศ. ๒๕๕๗ - ๒๕๕๙)

๒. ยุทธศาสตร์การพัฒนาด้านการส่งเสริมการศึกษาให้มีคุณภาพและมาตรฐานสากล ส่งเสริมศาสนา วัฒนธรรม ประเพณี การกีฬา นันทนาการ และพัฒนาคุณภาพชีวิต

๒.๕ ส่งเสริมและสนับสนุนการป้องกันปัญหายาเสพติดและแหล่งอบายมุข

ที่	โครงการ	วัตถุประสงค์	เป้าหมาย (ผลผลิตของโครงการ)	งบประมาณและที่มา			ผลลัพธ์ที่คาดว่าจะได้รับ	หน่วยงานที่รับผิดชอบ
				๒๕๕๗ (บาท)	๒๕๕๘ (บาท)	๒๕๕๙ (บาท)		
๘	โครงการต่อเติมโรงเลี้ยงอาหารผู้ต้องขังของเรือนจำจังหวัดเพชรบูรณ์	เพื่อใช้เป็นสถานที่ในการจัดเลี้ยงอาหารแก่ผู้ต้องขังและจัดกิจกรรมของเรือนจำจังหวัดเพชรบูรณ์	ต่อเติมอาคารโรงเลี้ยงอาหารขนาด ๒๘๘.๗๕ ตารางเมตร จำนวน ๑ แห่ง	๖๕๐,๐๐๐	-	-	เรือนจำจังหวัดเพชรบูรณ์ มีสถานที่ในการจัดเลี้ยงอาหารแก่ผู้ต้องขังอย่างเพียงพอ	กองแผนฯ
๙	โครงการบริหารจัดการศูนย์ปฏิบัติการพลังแผ่นดินเอาชนะยาเสพติดจังหวัดเพชรบูรณ์ (ศพส.อบจ.พช)	เพื่อสนับสนุนภารกิจของศูนย์ปฏิบัติการพลังแผ่นดินเอาชนะยาเสพติดจังหวัดเพชรบูรณ์ (ศพส.อบจ.พช)	จัดกิจกรรมป้องกันและแก้ไขปัญหายาเสพติด	๕๐,๐๐๐	๕๐,๐๐๐	๕๐,๐๐๐	การปฏิบัติงานของศูนย์ปฏิบัติการพลังแผ่นดินเอาชนะยาเสพติดจังหวัดเพชรบูรณ์ เป็นไปอย่างมีประสิทธิภาพ	กองแผนฯ
๑๐	โครงการค่ายธรรมะด้านยาเสพติด "เยาวชนสดใสหัวใจห่างไกลยาเสพติด"	เพื่อพัฒนาทักษะความเป็นผู้นำ เสริมสร้างคุณธรรม จริยธรรม ให้แก่แกนนำเด็กและเยาวชน ได้รู้จักคุณค่าและการใช้ชีวิตอย่างมีประสิทธิภาพและห่างไกลยาเสพติด	จัดกิจกรรมค่ายพัฒนาเด็กและเยาวชนในจังหวัดเพชรบูรณ์	๒๐๐,๐๐๐	-	-	มีเด็กและเยาวชนที่เป็นแกนนำที่มีทักษะความเป็นผู้นำ และมีภูมิคุ้มกันตนเองให้ห่างไกลจากยาเสพติด	กองแผนฯ

รายละเอียดโครงการพัฒนา
แผนพัฒนาสามปีองค์การบริหารส่วนจังหวัดเพชรบูรณ์ (พ.ศ. ๒๕๕๗ - ๒๕๕๙)

๒. ยุทธศาสตร์การพัฒนาด้านการส่งเสริมการศึกษาให้มีคุณภาพและมาตรฐานสากล ส่งเสริมศาสนา วัฒนธรรม ประเพณี การกีฬา นันทนาการ และพัฒนาคุณภาพชีวิต

๒.๕ ส่งเสริมและสนับสนุนการป้องกันปัญหายาเสพติดและแหล่งอบายมุข

ที่	โครงการ	วัตถุประสงค์	เป้าหมาย (ผลผลิตของโครงการ)	งบประมาณและที่มา			ผลลัพธ์ที่คาดว่าจะได้รับ	หน่วยงานที่รับผิดชอบ
				๒๕๕๗ (บาท)	๒๕๕๘ (บาท)	๒๕๕๙ (บาท)		
๑๑	โครงการ TO BE NUMBER ONE ของโรงเรียนอบจ.เพชรบูรณ์	เพื่อรณรงค์ปลูกจิตสำนึก และสร้างภูมิคุ้มกันและสร้างเครือข่ายในการป้องกันและแก้ไขปัญหายาเสพติด	นักเรียนโรงเรียนอบจ.เพชรบูรณ์	๓๐๐,๐๐๐	๓๐๐,๐๐๐	๓๐๐,๐๐๐	นักเรียนของโรงเรียน มีภูมิคุ้มกันในการป้องกันและแก้ไขปัญหายาเสพติด	โรงเรียนอบจ.เพชรบูรณ์ (วังชมภูวิทยาคม)
๑๒	โครงการป้องกันและแก้ไขปัญหายาเสพติดในสถานศึกษา	เพื่อส่งเสริมให้นักเรียนสามารถป้องกันตนเองจากสิ่งเสพติดให้โทษ	-ครูแกนนำ นักเรียนโรงเรียนอบจ.เพชรบูรณ์ -เจ้าหน้าที่ของอบจ.เพชรบูรณ์	๑๒๑,๐๐๐ (งบกรมฯ)	๑๒๑,๐๐๐ (งบกรมฯ)	๑๒๑,๐๐๐ (งบกรมฯ)	ครูแกนนำ นักเรียน และเจ้าหน้าที่อบจ.เพชรบูรณ์ มีความรู้เกี่ยวกับการป้องกันยาเสพติดที่ถูกต้อง	โรงเรียนอบจ.เพชรบูรณ์ (วังชมภูวิทยาคม)

รายละเอียดโครงการพัฒนา
แผนพัฒนาสามปีองค์การบริหารส่วนจังหวัดเพชรบูรณ์ (พ.ศ. ๒๕๕๗ - ๒๕๕๙)

๓. ยุทธศาสตร์การพัฒนาด้านเศรษฐกิจ อุตสาหกรรม การเกษตร และการท่องเที่ยว

๓.๑ ส่งเสริมและสนับสนุนด้านการเกษตร การพัฒนาผลผลิต เพิ่มคุณภาพ ผลิตผลทางการเกษตร และสร้างมูลค่าเพิ่มทางการเกษตร

ที่	โครงการ	วัตถุประสงค์	เป้าหมาย (ผลผลิตของโครงการ)	งบประมาณและที่มา			ผลลัพธ์ที่คาดว่าจะได้รับ	หน่วยงานที่รับผิดชอบ
				๒๕๕๗ (บาท)	๒๕๕๘ (บาท)	๒๕๕๙ (บาท)		
๑	โครงการส่งเสริมอาชีพของประชาชนในเขตจังหวัดเพชรบูรณ์	เพื่ออบรมส่งเสริมความรู้เกี่ยวกับการพัฒนาผลผลิต การเพิ่มผลผลิตและคุณภาพ เพื่อสนับสนุนให้มีศูนย์กลางในการรวบรวมสินค้าและผลผลิตทางการเกษตร	กลุ่มเกษตรกรและกลุ่มองค์กรต่าง ๆ	๑,๐๐๐,๐๐๐	๑,๐๐๐,๐๐๐	๑,๐๐๐,๐๐๐	ประชาชน กลุ่มเกษตรกร และกลุ่มองค์กรต่าง ๆ มีความรู้ในการพัฒนาผลผลิตและการเพิ่มคุณภาพ	สำนักปลัดฯ
๒	โครงการส่งเสริมการผลิตและอนุรักษ์ข้าวพันธุ์พื้นเมือง	เพื่อส่งเสริมให้เกษตรกรผลิตและอนุรักษ์ข้าวพื้นเมือง และส่งเสริมให้เกษตรกรผลิตข้าวอย่างถูกต้องเหมาะสม	- จัดกิจกรรมอบรมให้ความรู้ ฯลฯ - จัดซื้อพันธุ์ข้าว ปุ๋ย และสารปรับสภาพดิน ฯลฯ	-	๒,๐๐๐,๐๐๐	๒,๐๐๐,๐๐๐	เกษตรกรได้อนุรักษ์ข้าวพื้นเมืองและผลิตข้าวที่มีคุณภาพ ลดต้นทุนการผลิต	สำนักปลัดฯ
๓	โครงการส่งเสริมการแปรรูปผลิตภัณฑ์ทางการเกษตรของจังหวัดเพชรบูรณ์	เพื่อเพิ่มรายได้ในภาคการเกษตร และเก็บรักษาผลผลิตทางการเกษตร	จัดกิจกรรมอบรมให้ความรู้เกษตรกรในการแปรรูปผลผลิตทางการเกษตร	-	๕๐๐,๐๐๐	๕๐๐,๐๐๐	เกษตรกรมีความรู้ในการแปรรูปผลผลิตทางการเกษตรและมีรายได้เพิ่มขึ้น	สำนักปลัดฯ

รายละเอียดโครงการพัฒนา
แผนพัฒนาสามปีองค์การบริหารส่วนจังหวัดเพชรบูรณ์ (พ.ศ. ๒๕๕๗ - ๒๕๕๙)

๓. ยุทธศาสตร์การพัฒนาด้านเศรษฐกิจ อุตสาหกรรม การเกษตร และการท่องเที่ยว

๓.๑ ส่งเสริมและสนับสนุนด้านการเกษตร การพัฒนาผลผลิต เพิ่มคุณภาพ ผลิตผลทางการเกษตร และสร้างมูลค่าเพิ่มทางการเกษตร

ที่	โครงการ	วัตถุประสงค์	เป้าหมาย (ผลผลิตของโครงการ)	งบประมาณและที่มา			ผลลัพธ์ที่คาดว่าจะได้รับ	หน่วยงานที่รับผิดชอบ
				๒๕๕๗ (บาท)	๒๕๕๘ (บาท)	๒๕๕๙ (บาท)		
๔	โครงการส่งเสริมการผลิตปุ๋ยอินทรีย์และชีวภาพของจังหวัดเพชรบูรณ์	เพื่อลดสารเคมีในภาคการเกษตรและรณรงค์รักษาสิ่งแวดล้อม	ก่อสร้างบ่อหมักขยะสิ่งปฏิกูลและมูลสัตว์, เครื่องผลิตปุ๋ย, ฯลฯ	-	๒,๐๐๐,๐๐๐	๒,๐๐๐,๐๐๐	สารเคมีในจังหวัดเพชรบูรณ์ลดลง และสิ่งแวดล้อมได้รับการดูแลรักษาดีขึ้น	สำนักปลัดฯ
๕	โครงการส่งเสริมการปลูกไม้จังหวัดเพชรบูรณ์	เพื่อส่งเสริมอาชีพและเพิ่มรายได้ให้แก่เกษตรกรตลอดจนอนุรักษ์ธรรมชาติและสิ่งแวดล้อม	- อบรมให้ความรู้แก่เกษตรกรในการปลูกไม้ เช่น ไม้ข้าวหลาม ไม้ลิ้มแล้ง ฯลฯ - สนับสนุนพันธุ์ไม้	-	๒,๐๐๐,๐๐๐	๒,๐๐๐,๐๐๐	เกษตรกรมีความรู้มีอาชีพเสริมและมีรายได้เพิ่มขึ้น	สำนักปลัดฯ
๖	โครงการพัฒนาพลังงานทดแทนจากพืชและวัสดุเหลือใช้ของจังหวัดเพชรบูรณ์	เพื่อส่งเสริมการใช้พลังงานทดแทน และอนุรักษ์ธรรมชาติและสิ่งแวดล้อม	ปลูกพืชพลังงาน, ก่อสร้างเครื่องแปรรูปพลังงานฯต่าง ๆ ฯลฯ	-	๕,๐๐๐,๐๐๐	๕,๐๐๐,๐๐๐	จังหวัดเพชรบูรณ์มีการพัฒนาการใช้พลังงานทดแทน	สำนักปลัดฯ
๗	โครงการเพิ่มประสิทธิภาพการพัฒนาระบบฐานสินค้าแปรรูปผลผลิตทางการเกษตร	เพื่อพัฒนาและเพิ่มพูนความรู้ด้านบรรจุภัณฑ์ให้แก่กลุ่มวิสาหกิจชุมชนและแม่บ้านเกษตรกร	จัดกิจกรรมฝึกอบรมสัมมนาแก่กลุ่มวิสาหกิจชุมชนและแม่บ้านเกษตรกร	-	๒,๐๐๐,๐๐๐	๒,๐๐๐,๐๐๐	กลุ่มวิสาหกิจชุมชนและแม่บ้านเกษตรกรมีความรู้ในด้านการพัฒนาบรรจุภัณฑ์	สำนักปลัดฯ

รายละเอียดโครงการพัฒนา
แผนพัฒนาสามปีองค์การบริหารส่วนจังหวัดเพชรบูรณ์ (พ.ศ. ๒๕๕๗ - ๒๕๕๙)

๓. ยุทธศาสตร์การพัฒนาด้านเศรษฐกิจ อุตสาหกรรม การเกษตร และการท่องเที่ยว

๓.๑ ส่งเสริมและสนับสนุนด้านการเกษตร การพัฒนาผลผลิต เพิ่มคุณภาพ ผลิตผลทางการเกษตร และสร้างมูลค่าเพิ่มทางการเกษตร

ที่	โครงการ	วัตถุประสงค์	เป้าหมาย (ผลผลิตของโครงการ)	งบประมาณและที่มา			ผลลัพธ์ที่คาดว่าจะได้รับ	หน่วยงานที่รับผิดชอบ
				๒๕๕๗ (บาท)	๒๕๕๘ (บาท)	๒๕๕๙ (บาท)		
๘	โครงการอบรมพัฒนาศักยภาพคณะกรรมการศูนย์บริการถ่ายทอดเทคโนโลยีการเกษตรประจำตำบล	เพื่อเพิ่มพูนความรู้และความเข้าใจในการบริการถ่ายทอดเทคโนโลยีการเกษตรประจำตำบล	จัดกิจกรรมฝึกอบรมสัมมนา แก่คณะกรรมการศูนย์บริการและถ่ายทอดเทคโนโลยีการเกษตรประจำตำบล	-	๒,๐๐๐,๐๐๐	๒,๐๐๐,๐๐๐	คณะกรรมการศูนย์บริการและถ่ายทอดเทคโนโลยี มีความรู้ความเข้าใจในการบริการเกษตรกร	สำนักปลัดฯ
๙	ก่อสร้างถนนผิวจราจรวัสดุคัดเลือก บ้านน้ำร้อน หมู่ที่ ๕ ต.น้ำร้อน-บ้านถ้ำน้ำบึง หมู่ที่ ๘ ต.นายม อ.เมือง จ.เพชรบูรณ์	เพื่อให้การขนส่งผลิตผลทางการเกษตรมีความสะดวกและรวดเร็ว	ผิวจราจรกว้าง ๘.๐๐ เมตร ระยะทาง ๑,๐๓๕ เมตร	๑,๐๐๐,๐๐๐	-	-	การขนส่งผลิตผลทางการเกษตร มีความสะดวกและรวดเร็ว	กองแผนฯ
๑๐	ก่อสร้างถนนลูกรัง สายห้วยใหญ่-โนนตะแบก หมู่ที่ ๓ ต.ป่าเลา อ.เมือง จ.เพชรบูรณ์	เพื่อให้การขนส่งผลิตผลทางการเกษตรมีความสะดวกและรวดเร็ว	ผิวจราจรกว้าง ๘.๐๐ เมตร ระยะทาง ๗,๐๐๐ เมตร (ช่วงที่ ๑ ระยะทาง ๑,๐๐๐ เมตร)	-	๑,๐๐๐,๐๐๐	-	การขนส่งผลิตผลทางการเกษตร มีความสะดวกและรวดเร็ว	กองแผนฯ
๑๑	ก่อสร้างถนนลูกรัง หมู่ที่ ๕ ต.ห้วยสะแก อ.เมือง จ.เพชรบูรณ์	เพื่อให้การขนส่งผลิตผลทางการเกษตรมีความสะดวกและรวดเร็ว	ผิวจราจรกว้าง ๘.๐๐ เมตร ระยะทาง ๕,๐๐๐ เมตร (ช่วงที่ ๑ ระยะทาง ๑,๐๐๐ เมตร)	-	๑,๐๐๐,๐๐๐	-	การขนส่งผลิตผลทางการเกษตร มีความสะดวกและรวดเร็ว	กองแผนฯ

รายละเอียดโครงการพัฒนา
แผนพัฒนาสามปีองค์การบริหารส่วนจังหวัดเพชรบูรณ์ (พ.ศ. ๒๕๕๗ - ๒๕๕๙)

๓. ยุทธศาสตร์การพัฒนาด้านเศรษฐกิจ อุตสาหกรรม การเกษตร และการท่องเที่ยว

๓.๑ ส่งเสริมและสนับสนุนด้านการเกษตร การพัฒนาผลผลิต เพิ่มคุณภาพ ผลิตผลทางการเกษตร และสร้างมูลค่าเพิ่มทางการเกษตร

ที่	โครงการ	วัตถุประสงค์	เป้าหมาย (ผลผลิตของโครงการ)	งบประมาณและที่มา			ผลลัพธ์ที่คาดว่าจะได้รับ	หน่วยงานที่รับผิดชอบ
				๒๕๕๗ (บาท)	๒๕๕๘ (บาท)	๒๕๕๙ (บาท)		
๑๒	ปรับปรุงถนนลูกรังหินผุ สายห้วยใหญ่ อ.เมือง จ.เพชรบูรณ์	เพื่อปรับปรุงเส้นทางขนส่งผลผลิตทางการเกษตรให้มีสภาพดียิ่งขึ้น	ผิวจราจรกว้าง ๘.๐๐ เมตร ระยะทาง ๑๐,๐๐๐ เมตร (ช่วงที่ ๑ ระยะทาง ๑,๐๐๐ เมตร)	-	๑,๐๐๐,๐๐๐	-	การขนส่งผลผลิตทางการเกษตร มีความสะดวกและรวดเร็ว	กองแผนฯ
๑๓	ปรับปรุงถนนลูกรัง หมู่ที่ ๒ ต.ดงมูลเหล็ก อ.เมือง จ.เพชรบูรณ์	เพื่อปรับปรุงเส้นทางขนส่งผลผลิตทางการเกษตรให้มีสภาพดียิ่งขึ้น	ผิวจราจรกว้าง ๘.๐๐ เมตร ระยะทาง ๕๐,๐๐๐ เมตร (ช่วงที่ ๑ ระยะทาง ๑,๐๐๐ เมตร)	-	๑,๐๐๐,๐๐๐	-	การขนส่งผลผลิตทางการเกษตร มีความสะดวกและรวดเร็ว	กองแผนฯ
๑๔	ก่อสร้างถนนลูกรังบดอัด หมู่ที่ ๗ บ้านลำป่าสักมูล ต.ดงมูลเหล็ก อ.เมือง จ.เพชรบูรณ์	เพื่อให้การขนส่งผลผลิตทางการเกษตรมีความสะดวกและรวดเร็ว	ผิวจราจรกว้าง ๘.๐๐ เมตร ระยะทาง ๒,๕๐๐ เมตร (ช่วงที่ ๑ ระยะทาง ๑,๐๐๐ เมตร)	-	๑,๐๐๐,๐๐๐	-	การขนส่งผลผลิตทางการเกษตร มีความสะดวกและรวดเร็ว	กองแผนฯ
๑๕	ก่อสร้างถนนหินคลุก หมู่ที่ ๑ วัดยางลาด-หนองแขวน ต.ระวีง อ.เมือง จ.เพชรบูรณ์	เพื่อให้การขนส่งผลผลิตทางการเกษตรมีความสะดวกและรวดเร็ว	ผิวจราจรกว้าง ๘.๐๐ เมตร ระยะทาง ๑,๐๐๐ เมตร	-	๑,๐๐๐,๐๐๐	-	การขนส่งผลผลิตทางการเกษตร มีความสะดวกและรวดเร็ว	กองแผนฯ
๑๖	ก่อสร้างถนนลูกรัง หมู่ที่ ๔ ต.ระวีง อ.เมือง จ.เพชรบูรณ์	เพื่อให้การขนส่งผลผลิตทางการเกษตรมีความสะดวกและรวดเร็ว	ผิวจราจรกว้าง ๘.๐๐ เมตร ระยะทาง ๑,๐๐๐ เมตร	-	๑,๐๐๐,๐๐๐	-	การขนส่งผลผลิตทางการเกษตร มีความสะดวกและรวดเร็ว	กองแผนฯ

รายละเอียดโครงการพัฒนา
แผนพัฒนาสามปีองค์การบริหารส่วนจังหวัดเพชรบูรณ์ (พ.ศ. ๒๕๕๗ - ๒๕๕๙)

๓. ยุทธศาสตร์การพัฒนาด้านเศรษฐกิจ อุตสาหกรรม การเกษตร และการท่องเที่ยว

๓.๑ ส่งเสริมและสนับสนุนด้านการเกษตร การพัฒนาผลผลิต เพิ่มคุณภาพ ผลิตผลทางการเกษตร และสร้างมูลค่าเพิ่มทางการเกษตร

ที่	โครงการ	วัตถุประสงค์	เป้าหมาย (ผลผลิตของโครงการ)	งบประมาณและที่มา			ผลลัพธ์ที่คาดว่าจะได้รับ	หน่วยงานที่รับผิดชอบ
				๒๕๕๗ (บาท)	๒๕๕๘ (บาท)	๒๕๕๙ (บาท)		
๑๗	ก่อสร้างถนนลูกรัง หมู่ที่ ๙ สายโรงไหม-เนินสว่าง ต.ระวิง อ.เมือง จ.เพชรบูรณ์	เพื่อให้การขนส่งผลผลิต ทางการเกษตรมีความสะดวก และรวดเร็ว	ผิวจราจรกว้าง ๘.๐๐ เมตร ระยะทาง ๑,๐๐๐ เมตร	-	-	๑,๐๐๐,๐๐๐	การขนส่งผลผลิต ทางการเกษตร มีความ สะดวกและรวดเร็ว	กองแผนฯ
๑๘	ก่อสร้างถนนลูกรัง หมู่ที่ ๑๐ สายริมคลองหลง ต.ระวิง อ.เมือง จ.เพชรบูรณ์	เพื่อให้การขนส่งผลผลิต ทางการเกษตรมีความสะดวก และรวดเร็ว	ผิวจราจรกว้าง ๘.๐๐ เมตร ระยะทาง ๑,๐๐๐ เมตร	-	-	๑,๐๐๐,๐๐๐	การขนส่งผลผลิต ทางการเกษตร มีความ สะดวกและรวดเร็ว	กองแผนฯ
๑๙	ก่อสร้างถนนลูกรัง หมู่ที่ ๖,๗,๑๐ สายริมแม่น้ำป่าสัก ต.นางิ้ว อ.เมือง จ.เพชรบูรณ์	เพื่อให้การขนส่งผลผลิต ทางการเกษตรมีความสะดวก และรวดเร็ว	ผิวจราจรกว้าง ๘.๐๐ เมตร ระยะทาง ๑,๐๐๐ เมตร	-	-	๑,๐๐๐,๐๐๐	การขนส่งผลผลิต ทางการเกษตร มีความ สะดวกและรวดเร็ว	กองแผนฯ
๒๐	ก่อสร้างถนนคสล. หมู่ที่ ๑-๒๑ ต.ท่าพล อ.เมือง จ.เพชรบูรณ์	เพื่อให้การขนส่งผลผลิต ทางการเกษตรมีความสะดวก และรวดเร็ว	ผิวจราจรกว้าง ๖.๐๐ เมตร ระยะทาง ๒๖๕ เมตร	-	-	๑,๐๐๐,๐๐๐	การขนส่งผลผลิต ทางการเกษตร มีความ สะดวกและรวดเร็ว	กองแผนฯ
๒๑	ก่อสร้างถนนลาดยาง หมู่ที่ ๗-๑๐ ต.ท่าพล อ.เมือง จ.เพชรบูรณ์	เพื่อให้การขนส่งผลผลิต ทางการเกษตรมีความสะดวก และรวดเร็ว	ผิวจราจรกว้าง ๖.๐๐ เมตร ระยะทาง ๒๘๕ เมตร	-	-	๑,๐๐๐,๐๐๐	การขนส่งผลผลิต ทางการเกษตร มีความ สะดวกและรวดเร็ว	กองแผนฯ
๒๒	ก่อสร้างถนนลูกรัง หมู่ที่ ๗-๑๐- ๑๓-๒๐ ต.ท่าพล อ.เมือง จ.เพชรบูรณ์	เพื่อให้การขนส่งผลผลิต ทางการเกษตรมีความสะดวก และรวดเร็ว	ผิวจราจรกว้าง ๘.๐๐ เมตร ระยะทาง ๑,๐๐๐ เมตร	-	-	๑,๐๐๐,๐๐๐	การขนส่งผลผลิต ทางการเกษตร มีความ สะดวกและรวดเร็ว	กองแผนฯ

รายละเอียดโครงการพัฒนา
แผนพัฒนาสามปีองค์การบริหารส่วนจังหวัดเพชรบูรณ์ (พ.ศ. ๒๕๕๗ - ๒๕๕๙)

๓. ยุทธศาสตร์การพัฒนาด้านเศรษฐกิจ อุตสาหกรรม การเกษตร และการท่องเที่ยว

๓.๑ ส่งเสริมและสนับสนุนด้านการเกษตร การพัฒนาผลผลิต เพิ่มคุณภาพ ผลิตผลทางการเกษตร และสร้างมูลค่าเพิ่มทางการเกษตร

ที่	โครงการ	วัตถุประสงค์	เป้าหมาย (ผลผลิตของโครงการ)	งบประมาณและที่มา			ผลลัพธ์ที่คาดว่าจะได้รับ	หน่วยงานที่รับผิดชอบ
				๒๕๕๗ (บาท)	๒๕๕๘ (บาท)	๒๕๕๙ (บาท)		
๒๓	ก่อสร้างถนนหินผุ หมู่ที่ ๑ ต.น้ำร้อน-หมู่ที่ ๘ ต.ตะแบก อ.เมือง จ.เพชรบูรณ์	เพื่อให้การขนส่งผลผลิต ทางการเกษตรมีความสะดวก และรวดเร็ว	ผิวจราจรกว้าง ๘.๐๐ เมตร ระยะทาง ๙,๕๐๐ เมตร (ช่วงที่ ๑ ระยะทาง ๑,๐๐๐ เมตร)	-	-	๑,๐๐๐,๐๐๐	การขนส่งผลผลิต ทางการเกษตร มีความ สะดวกและรวดเร็ว	กองแผนฯ
๒๔	ก่อสร้างถนนลูกรังบดอัด หมู่ที่ ๑ ต.น้ำร้อน-หมู่ที่ ๑๑ ต.ตะแบก อ.เมือง จ.เพชรบูรณ์	เพื่อให้การขนส่งผลผลิต ทางการเกษตรมีความสะดวก และรวดเร็ว	ผิวจราจรกว้าง ๘.๐๐ เมตร ระยะทาง ๒,๐๐๐ เมตร (ช่วงที่ ๑ ระยะทาง ๑,๐๐๐ เมตร)	-	-	๑,๐๐๐,๐๐๐	การขนส่งผลผลิต ทางการเกษตร มีความ สะดวกและรวดเร็ว	กองแผนฯ
๒๕	ก่อสร้างถนนสายชลประทาน สายปากดุกเชื่อมบ้านหนองอ้อ หมู่ที่ ๔ ต.ปากช่อง อ.หล่มสัก จ.เพชรบูรณ์	เพื่อให้การขนส่งผลผลิต ทางการเกษตรมีความสะดวก และรวดเร็ว	ผิวจราจรกว้าง ๘.๐๐ เมตร ระยะทาง ๑,๕๐๐ เมตร	-	๑,๐๐๐,๐๐๐	-	การขนส่งผลผลิต ทางการเกษตร มีความ สะดวกและรวดเร็ว	กองแผนฯ
๒๖	ก่อสร้างถนนผิวจราจรวัสดุคัดเลือก บ้านท่าผุ หมู่ที่ ๖ ต.หินฮาว อ.หล่มเก่า จ.เพชรบูรณ์	เพื่อให้การขนส่งผลผลิต ทางการเกษตรมีความสะดวก และรวดเร็ว	ผิวจราจรกว้าง ๘.๐๐ เมตร ระยะทาง ๖๕๐ เมตร	๕๐๐,๐๐๐	-	-	การขนส่งผลผลิต ทางการเกษตร มีความ สะดวกและรวดเร็ว	กองแผนฯ
๒๗	ก่อสร้างถนนลำลอง หมู่ที่ ๖ ต.หินฮาว อ.หล่มเก่า จ.เพชรบูรณ์	เพื่อให้การขนส่งผลผลิต ทางการเกษตรมีความสะดวก และรวดเร็ว	ผิวจราจรกว้าง ๘.๐๐ เมตร ระยะทาง ๒,๖๐๐ เมตร	-	๒,๐๐๐,๐๐๐	-	การขนส่งผลผลิต ทางการเกษตร มีความ สะดวกและรวดเร็ว	กองแผนฯ

รายละเอียดโครงการพัฒนา
แผนพัฒนาสามปีองค์การบริหารส่วนจังหวัดเพชรบูรณ์ (พ.ศ. ๒๕๕๗ - ๒๕๕๙)

๓. ยุทธศาสตร์การพัฒนาด้านเศรษฐกิจ อุตสาหกรรม การเกษตร และการท่องเที่ยว

๓.๑ ส่งเสริมและสนับสนุนด้านการเกษตร การพัฒนาผลผลิต เพิ่มคุณภาพ ผลิตผลทางการเกษตร และสร้างมูลค่าเพิ่มทางการเกษตร

ที่	โครงการ	วัตถุประสงค์	เป้าหมาย (ผลผลิตของโครงการ)	งบประมาณและที่มา			ผลลัพธ์ที่คาดว่าจะได้รับ	หน่วยงานที่รับผิดชอบ
				๒๕๕๗ (บาท)	๒๕๕๘ (บาท)	๒๕๕๙ (บาท)		
๒๘	ก่อสร้างถนนลำลอง หมู่ที่ ๖ ต.นาข่า เขื่อน หมู่ที่ ๑ ต.ศิลา อ.หล่มเก่า จ.เพชรบูรณ์	เพื่อให้การขนส่งผลผลิต ทางการเกษตรมีความสะดวก และรวดเร็ว	ผิวจราจรกว้าง ๘.๐๐ เมตร ระยะทาง ๒,๖๐๐ เมตร	-	๒,๐๐๐,๐๐๐	-	การขนส่งผลผลิต ทางการเกษตร มีความ สะดวกและรวดเร็ว	กองแผนฯ
๒๙	ก่อสร้างถนนลูกรัง หมู่ที่ ๑ ต.นาเกาะ อ.หล่มเก่า จ.เพชรบูรณ์	เพื่อให้การขนส่งผลผลิต ทางการเกษตรมีความสะดวก และรวดเร็ว	ผิวจราจรกว้าง ๘.๐๐ เมตร ระยะทาง ๓,๕๐๐ เมตร (ช่วงที่ ๑ ระยะทาง ๑,๐๐๐ เมตร)	-	-	๑,๐๐๐,๐๐๐	การขนส่งผลผลิต ทางการเกษตร มีความ สะดวกและรวดเร็ว	กองแผนฯ
๓๐	ก่อสร้างถนนดินลำลอง จากต.บ้านเนิน-ต.วังบาล อ.หล่มเก่า จ.เพชรบูรณ์	เพื่อให้การขนส่งผลผลิต ทางการเกษตรมีความสะดวก และรวดเร็ว	ผิวจราจรกว้าง ๘.๐๐ เมตร ระยะทาง ๑๐,๐๐๐ เมตร (ช่วงที่ ๑ ระยะทาง ๑,๐๐๐ เมตร)	-	-	๑,๐๐๐,๐๐๐	การขนส่งผลผลิต ทางการเกษตร มีความ สะดวกและรวดเร็ว	กองแผนฯ
๓๑	ก่อสร้างถนนลำลองเพื่อการ เกษตร หมู่ที่ ๑๔,๑๑,๙,๖ ต.ศิลา อ.หล่มเก่า จ.เพชรบูรณ์	เพื่อให้การขนส่งผลผลิต ทางการเกษตรมีความสะดวก และรวดเร็ว	ผิวจราจรกว้าง ๘.๐๐ เมตร ระยะทาง ๑,๐๐๐ เมตร	-	-	๑,๐๐๐,๐๐๐	การขนส่งผลผลิต ทางการเกษตร มีความ สะดวกและรวดเร็ว	กองแผนฯ
๓๒	ก่อสร้างถนนหินคลุก หมู่ที่ ๒-๓ ต.ริมสีม่วง อ.เขาค้อ จ.เพชรบูรณ์	เพื่อให้การขนส่งผลผลิต ทางการเกษตรมีความสะดวก และรวดเร็ว	ผิวจราจรกว้าง ๘.๐๐ เมตร ระยะทาง ๑,๐๐๐ เมตร	-	๑,๐๐๐,๐๐๐	-	การขนส่งผลผลิต ทางการเกษตร มีความ สะดวกและรวดเร็ว	กองแผนฯ

รายละเอียดโครงการพัฒนา
แผนพัฒนาสามปีองค์การบริหารส่วนจังหวัดเพชรบูรณ์ (พ.ศ. ๒๕๕๗ - ๒๕๕๙)

๓. ยุทธศาสตร์การพัฒนาด้านเศรษฐกิจ อุตสาหกรรม การเกษตร และการท่องเที่ยว

๓.๑ ส่งเสริมและสนับสนุนด้านการเกษตร การพัฒนาผลผลิต เพิ่มคุณภาพ ผลิตผลทางการเกษตร และสร้างมูลค่าเพิ่มทางการเกษตร

ที่	โครงการ	วัตถุประสงค์	เป้าหมาย (ผลผลิตของโครงการ)	งบประมาณและที่มา			ผลลัพธ์ที่คาดว่าจะได้รับ	หน่วยงานที่รับผิดชอบ
				๒๕๕๗ (บาท)	๒๕๕๘ (บาท)	๒๕๕๙ (บาท)		
๓๓	ก่อสร้างถนนลาดยาง หมู่ที่ ๑,๕ ต.สะเดาะพง- หมู่ที่ ๔ ต.ริมสีมวัง อ.เขาค้อ จ.เพชรบูรณ์	เพื่อให้การขนส่งผลผลิตทางการเกษตรมีความสะดวกและรวดเร็ว	ผิวจราจรกว้าง ๘.๐๐ เมตร ระยะทาง ๑๑,๐๐๐ เมตร (ช่วงที่ ๑ ระยะทาง ๒๑๗ เมตร)	-	๑,๐๐๐,๐๐๐	-	การขนส่งผลผลิตทางการเกษตร มีความสะดวกและรวดเร็ว	กองแผนฯ
๓๔	ก่อสร้างถนนลาดยาง หมู่ที่ ๓-๔ ต.สะเดาะพง อ.เขาค้อ จ.เพชรบูรณ์	เพื่อให้การขนส่งผลผลิตทางการเกษตรมีความสะดวกและรวดเร็ว	ผิวจราจรกว้าง ๘.๐๐ เมตร ระยะทาง ๑๐,๐๐๐ เมตร (ช่วงที่ ๑ ระยะทาง ๒๑๗ เมตร)	-	-	๑,๐๐๐,๐๐๐	การขนส่งผลผลิตทางการเกษตร มีความสะดวกและรวดเร็ว	กองแผนฯ
๓๕	ก่อสร้างถนนผิวจราจรวัสดุคัดเลือก บ้านหลักด่าน หมู่ที่ ๒ ต.หลักด่าน อ.น้ำหนาว-ต.ท่าอิบุญ อ.หล่มสัก จ.เพชรบูรณ์	เพื่อให้การขนส่งผลผลิตทางการเกษตรมีความสะดวกและรวดเร็ว	ผิวจราจรกว้าง ๘.๐๐ เมตร ระยะทาง ๓,๐๐๐ เมตร	๒,๐๐๐,๐๐๐	-	-	การขนส่งผลผลิตทางการเกษตร มีความสะดวกและรวดเร็ว	กองแผนฯ
๓๖	ก่อสร้างถนนผิวจราจรวัสดุคัดเลือก บ้านผาลาน้อย หมู่ที่ ๘-บ้านดงค้อ หมู่ที่ ๖ ต.วังขาว อ.น้ำหนาว จ.เพชรบูรณ์	เพื่อให้การขนส่งผลผลิตทางการเกษตรมีความสะดวกและรวดเร็ว	ผิวจราจรกว้าง ๘.๐๐ เมตร ระยะทาง ๑,๖๕๐ เมตร	๑,๐๐๐,๐๐๐	-	-	การขนส่งผลผลิตทางการเกษตร มีความสะดวกและรวดเร็ว	กองแผนฯ

รายละเอียดโครงการพัฒนา
แผนพัฒนาสามปีองค์การบริหารส่วนจังหวัดเพชรบูรณ์ (พ.ศ. ๒๕๕๗ - ๒๕๕๙)

๓. ยุทธศาสตร์การพัฒนาด้านเศรษฐกิจ อุตสาหกรรม การเกษตร และการท่องเที่ยว

๓.๑ ส่งเสริมและสนับสนุนด้านการเกษตร การพัฒนาผลผลิต เพิ่มคุณภาพ ผลิตผลทางการเกษตร และสร้างมูลค่าเพิ่มทางการเกษตร

ที่	โครงการ	วัตถุประสงค์	เป้าหมาย (ผลผลิตของโครงการ)	งบประมาณและที่มา			ผลลัพธ์ที่คาดว่าจะได้รับ	หน่วยงานที่รับผิดชอบ
				๒๕๕๗ (บาท)	๒๕๕๘ (บาท)	๒๕๕๙ (บาท)		
๓๗	ก่อสร้างถนนผิวจราจรวัสดุตัดเลือกเพื่อการเกษตร หมู่ที่ ๙-๖ ต.วังกกวาง อ.น้ำหนาว จ.เพชรบูรณ์	เพื่อให้การขนส่งผลผลิตทางการเกษตรมีความสะดวกและรวดเร็ว	ผิวจราจรกว้าง ๘.๐๐ เมตร ระยะทาง ๔,๐๐๐ เมตร (ช่วงที่ ๑ ระยะทาง ๑,๐๐๐ เมตร)	-	๑,๐๐๐,๐๐๐	-	การขนส่งผลผลิตทางการเกษตร มีความสะดวกและรวดเร็ว	กองแผนฯ
๓๘	ก่อสร้างถนนผิวจราจรวัสดุตัดเลือกเพื่อการเกษตร หมู่ที่ ๗ ต.วังกกวาง อ.น้ำหนาว จ.เพชรบูรณ์	เพื่อให้การขนส่งผลผลิตทางการเกษตรมีความสะดวกและรวดเร็ว	ผิวจราจรกว้าง ๘.๐๐ เมตร ระยะทาง ๓,๐๐๐ เมตร (ช่วงที่ ๑ ระยะทาง ๑,๐๐๐ เมตร)	-	๑,๐๐๐,๐๐๐	-	การขนส่งผลผลิตทางการเกษตร มีความสะดวกและรวดเร็ว	กองแผนฯ
๓๙	ก่อสร้างถนนผิวจราจรวัสดุตัดเลือกเพื่อการเกษตร หมู่ที่ ๙ ต.วังกกวาง อ.น้ำหนาว จ.เพชรบูรณ์	เพื่อให้การขนส่งผลผลิตทางการเกษตรมีความสะดวกและรวดเร็ว	ผิวจราจรกว้าง ๘.๐๐ เมตร ระยะทาง ๓,๐๐๐ เมตร (ช่วงที่ ๑ ระยะทาง ๑,๐๐๐ เมตร)	-	๑,๐๐๐,๐๐๐	-	การขนส่งผลผลิตทางการเกษตร มีความสะดวกและรวดเร็ว	กองแผนฯ
๔๐	ก่อสร้างถนนลาดยางเพื่อการเกษตร หมู่ที่ ๙ ต.วังกกวาง อ.น้ำหนาว จ.เพชรบูรณ์	เพื่อให้การขนส่งผลผลิตทางการเกษตรมีความสะดวกและรวดเร็ว	ผิวจราจรกว้าง ๘.๐๐ เมตร ระยะทาง ๓,๐๐๐ เมตร (ช่วงที่ ๑ ระยะทาง ๑,๐๐๐ เมตร)	-	-	๑,๐๐๐,๐๐๐	การขนส่งผลผลิตทางการเกษตร มีความสะดวกและรวดเร็ว	กองแผนฯ

รายละเอียดโครงการพัฒนา
แผนพัฒนาสามปีองค์การบริหารส่วนจังหวัดเพชรบูรณ์ (พ.ศ. ๒๕๕๗ - ๒๕๕๙)

๓. ยุทธศาสตร์การพัฒนาด้านเศรษฐกิจ อุตสาหกรรม การเกษตร และการท่องเที่ยว

๓.๑ ส่งเสริมและสนับสนุนด้านการเกษตร การพัฒนาผลผลิต เพิ่มคุณภาพ ผลิตผลทางการเกษตร และสร้างมูลค่าเพิ่มทางการเกษตร

ที่	โครงการ	วัตถุประสงค์	เป้าหมาย (ผลผลิตของโครงการ)	งบประมาณและที่มา			ผลลัพธ์ที่คาดว่าจะได้รับ	หน่วยงานที่รับผิดชอบ
				๒๕๕๗ (บาท)	๒๕๕๘ (บาท)	๒๕๕๙ (บาท)		
๔๑	ก่อสร้างถนนลูกรัง หมู่ที่ ๓ ต.น้ำหนาว อ.น้ำหนาว จ.เพชรบูรณ์	เพื่อให้การขนส่งผลผลิตทางการเกษตรมีความสะดวกและรวดเร็ว	ผิวจราจรกว้าง ๘.๐๐ เมตร ระยะทาง ๑๑,๐๐๐ เมตร (ช่วงที่ ๑ ระยะทาง ๑,๐๐๐ เมตร)	-	-	๑,๐๐๐,๐๐๐	การขนส่งผลผลิตทางการเกษตร มีความสะดวกและรวดเร็ว	กองแผนฯ
๔๒	ก่อสร้างถนนลูกรัง หมู่ที่ ๓ บ้านท่าโรง ต.ท่าโรง อ.วิเชียรบุรี จ.เพชรบูรณ์	เพื่อให้การขนส่งผลผลิตทางการเกษตรมีความสะดวกและรวดเร็ว	ผิวจราจรกว้าง ๘.๐๐ เมตร ระยะทาง ๑,๐๐๐ เมตร	-	๑,๐๐๐,๐๐๐	-	การขนส่งผลผลิตทางการเกษตร มีความสะดวกและรวดเร็ว	กองแผนฯ
๔๓	ก่อสร้างถนนลาดยาง หมู่ที่ ๙ บ้านหนองกระพุ่ม ต.พุดาม อ.วิเชียรบุรี จ.เพชรบูรณ์	เพื่อให้การขนส่งผลผลิตทางการเกษตรมีความสะดวกและรวดเร็ว	ผิวจราจรกว้าง ๖.๐๐ เมตร ระยะทาง ๒,๐๐๐ เมตร (ช่วงที่ ๑ ระยะทาง ๒๖๕ เมตร)	-	-	๑,๐๐๐,๐๐๐	การขนส่งผลผลิตทางการเกษตร มีความสะดวกและรวดเร็ว	กองแผนฯ
๔๔	ก่อสร้างถนนลูกรัง หมู่ที่ ๒,๔,๖,๑,๕,๑๒ ต.หนองย่างทอย อ.ศรีเทพ จ.เพชรบูรณ์	เพื่อให้การขนส่งผลผลิตทางการเกษตรมีความสะดวกและรวดเร็ว	ผิวจราจรกว้าง ๘.๐๐ เมตร ระยะทาง ๑,๐๐๐ เมตร	-	๑,๐๐๐,๐๐๐	-	การขนส่งผลผลิตทางการเกษตร มีความสะดวกและรวดเร็ว	กองแผนฯ

รายละเอียดโครงการพัฒนา
แผนพัฒนาสามปีองค์การบริหารส่วนจังหวัดเพชรบูรณ์ (พ.ศ. ๒๕๕๗ - ๒๕๕๙)

๓. ยุทธศาสตร์การพัฒนาด้านเศรษฐกิจ อุตสาหกรรม การเกษตร และการท่องเที่ยว

๓.๑ ส่งเสริมและสนับสนุนด้านการเกษตร การพัฒนาผลผลิต เพิ่มคุณภาพ ผลิตผลทางการเกษตร และสร้างมูลค่าเพิ่มทางการเกษตร

ที่	โครงการ	วัตถุประสงค์	เป้าหมาย (ผลผลิตของโครงการ)	งบประมาณและที่มา			ผลลัพธ์ที่คาดว่าจะได้รับ	หน่วยงานที่รับผิดชอบ
				๒๕๕๗ (บาท)	๒๕๕๘ (บาท)	๒๕๕๙ (บาท)		
๔๕	ก่อสร้างถนนลูกรัง หมู่ที่ ๕ บ้านลำผักกาด ต.ประดู่งาม อ.ศรีเทพ จ.เพชรบูรณ์	เพื่อให้การขนส่งผลผลิตทางการเกษตรมีความสะดวกและรวดเร็ว	ผิวจราจรกว้าง ๘.๐๐ เมตร ระยะทาง ๒,๐๐๐ เมตร (ช่วงที่ ๑ ระยะทาง ๑,๐๐๐ เมตร)	-	-	๑,๐๐๐,๐๐๐	การขนส่งผลผลิตทางการเกษตร มีความสะดวกและรวดเร็ว	กองแผนฯ
๔๖	ปรับปรุงถนนลูกรัง หมู่ที่ ๖ บ้านบ่อมะกัก ต.ประดู่งาม อ.ศรีเทพ จ.เพชรบูรณ์	เพื่อปรับปรุงเส้นทางขนส่งผลผลิตทางการเกษตรให้มีสภาพดียิ่งขึ้น	ผิวจราจรกว้าง ๘.๐๐ เมตร ระยะทาง ๒,๐๐๐ เมตร (ช่วงที่ ๑ ระยะทาง ๑,๐๐๐ เมตร)	-	-	๑,๐๐๐,๐๐๐	การขนส่งผลผลิตทางการเกษตร มีความสะดวกและรวดเร็ว	กองแผนฯ
๔๗	ก่อสร้างถนนลูกรังบดอัด หมู่ที่ ๔ บ้านเนินคาย ต.วังศาล อ.วังโป่ง จ.เพชรบูรณ์	เพื่อให้การขนส่งผลผลิตทางการเกษตรมีความสะดวกและรวดเร็ว	ผิวจราจรกว้าง ๘.๐๐ เมตร ระยะทาง ๑,๐๐๐ เมตร	-	๑,๐๐๐,๐๐๐	-	การขนส่งผลผลิตทางการเกษตร มีความสะดวกและรวดเร็ว	กองแผนฯ
๔๘	ก่อสร้างถนนลูกรังบดอัด หมู่ที่ ๘ บ้านวังแดงเหนือ ต.วังศาล อ.วังโป่ง จ.เพชรบูรณ์	เพื่อให้การขนส่งผลผลิตทางการเกษตรมีความสะดวกและรวดเร็ว	ผิวจราจรกว้าง ๘.๐๐ เมตร ระยะทาง ๔,๐๐๐ เมตร (ช่วงที่ ๑ ระยะทาง ๑,๐๐๐ เมตร)	-	-	๑,๐๐๐,๐๐๐	การขนส่งผลผลิตทางการเกษตร มีความสะดวกและรวดเร็ว	กองแผนฯ
๔๙	ก่อสร้างถนนลูกรังบดอัด บ้านวังแช่กลอย-บ้านกุดพันสะเดา ต.วังศาล อ.วังโป่ง จ.เพชรบูรณ์	เพื่อให้การขนส่งผลผลิตทางการเกษตรมีความสะดวกและรวดเร็ว	ผิวจราจรกว้าง ๘.๐๐ เมตร ระยะทาง ๑,๐๐๐ เมตร	-	-	๑,๐๐๐,๐๐๐	การขนส่งผลผลิตทางการเกษตร มีความสะดวกและรวดเร็ว	กองแผนฯ

รายละเอียดโครงการพัฒนา
แผนพัฒนาสามปีองค์การบริหารส่วนจังหวัดเพชรบูรณ์ (พ.ศ. ๒๕๕๗ - ๒๕๕๙)

๓. ยุทธศาสตร์การพัฒนาด้านเศรษฐกิจ อุตสาหกรรม การเกษตร และการท่องเที่ยว

๓.๒ ส่งเสริมและสนับสนุนกิจกรรมการอบรมให้ความรู้และวัสดุอุปกรณ์ในการประกอบอาชีพ

ที่	โครงการ	วัตถุประสงค์	เป้าหมาย (ผลผลิตของโครงการ)	งบประมาณและที่มา			ผลลัพธ์ที่คาดว่าจะได้รับ	หน่วยงานที่รับผิดชอบ
				๒๕๕๗ (บาท)	๒๕๕๘ (บาท)	๒๕๕๙ (บาท)		
๑	โครงการพัฒนาและส่งเสริมอาชีพของประชาชน รวมถึงการพัฒนานวัตกรรมและภูมิปัญญาท้องถิ่นจังหวัดเพชรบูรณ์	เพื่ออบรมสัมมนาให้ความรู้และทำศนศึกษาดูงานด้านอาชีพ แก่กลุ่มเครือข่ายหนึ่งตำบลหนึ่งผลิตภัณฑ์และกลุ่มพัฒนาอาชีพต่าง ๆ	กิจกรรมอบรมทำศนศึกษาดูงานกลุ่มองค์กรต่าง ๆ ในจังหวัดเพชรบูรณ์	๒,๐๐๐,๐๐๐	๒,๐๐๐,๐๐๐	๒,๐๐๐,๐๐๐	กลุ่มเครือข่ายหนึ่งตำบลหนึ่งผลิตภัณฑ์ และกลุ่มอาชีพต่าง ๆ มีความรู้ มีอาชีพและมีรายได้เพิ่มขึ้น	สำนักปลัดฯ
๒	โครงการเพิ่มศักยภาพวิสาหกิจชุมชนจังหวัดเพชรบูรณ์	เพื่ออบรมสัมมนาให้ความรู้ แก่กลุ่มวิสาหกิจชุมชนในจังหวัดเพชรบูรณ์	กิจกรรมอบรมกลุ่มวิสาหกิจชุมชนในจังหวัดเพชรบูรณ์	๕๐๐,๐๐๐	๕๐๐,๐๐๐	๕๐๐,๐๐๐	กลุ่มวิสาหกิจชุมชนมีความรู้ อาชีพและมีรายได้เพิ่มขึ้น	สำนักปลัดฯ
๓	โครงการขับเคลื่อนการดำเนินงานตามแนวพระราชดำริปรัชญาเศรษฐกิจพอเพียงจังหวัดเพชรบูรณ์	เพื่ออบรมสัมมนา และศึกษาดูงาน แก่กลุ่มองค์กรต่าง ๆ ในจังหวัดเพชรบูรณ์	กลุ่มองค์กรต่าง ๆ ในจังหวัดเพชรบูรณ์	๒,๐๐๐,๐๐๐	๑,๐๐๐,๐๐๐	๑,๐๐๐,๐๐๐	กลุ่มองค์กรต่าง ๆ มีความรู้ความเข้าใจในแนวทางพระราชดำริเศรษฐกิจพอเพียง	กองแผนฯ

รายละเอียดโครงการพัฒนา
แผนพัฒนาสามปีองค์การบริหารส่วนจังหวัดเพชรบูรณ์ (พ.ศ. ๒๕๕๗ - ๒๕๕๙)

๓. ยุทธศาสตร์การพัฒนาด้านเศรษฐกิจ อุตสาหกรรม การเกษตร และการท่องเที่ยว

๓.๓ ส่งเสริมและสนับสนุนการท่องเที่ยวอย่างยั่งยืน

ที่	โครงการ	วัตถุประสงค์	เป้าหมาย (ผลผลิตของโครงการ)	งบประมาณและที่มา			ผลลัพธ์ที่คาดว่าจะได้รับ	หน่วยงานที่รับผิดชอบ
				๒๕๕๗ (บาท)	๒๕๕๘ (บาท)	๒๕๕๙ (บาท)		
๑	โครงการปรับปรุงภูมิทัศน์ สถานที่และแหล่งท่องเที่ยว	เพื่อปรับปรุงและพัฒนา แหล่งท่องเที่ยวให้มีสภาพ ที่เหมาะสม และน่าสนใจ แก่นักท่องเที่ยว	สถานที่และแหล่งท่องเที่ยว ดังนี้ อำเภอเมืองเพชรบูรณ์ ๑. ปรับปรุงวัดตลิ่งชัน หมู่ที่ ๑ ต.ซอนไพร อ.เมือง จ.เพชรบูรณ์ ๒. วิหารหลวงปู่เขียน หมู่ที่ ๑ ต.ซอนไพร อ.เมือง จ.เพชรบูรณ์ ๓. ก่อสร้างศูนย์บริการนักท่องเที่ยว ต.วังชมภู อ.เมือง จ.เพชรบูรณ์ ๔. ปรับปรุงภูมิทัศน์หนองเคียน ต.ท่าพล อ.เมือง จ.เพชรบูรณ์ อำเภอหล่มสัก ๑. ปรับปรุงภูมิทัศน์หนองขาม ต.บ้านตัว อ.หล่มสัก จ.เพชรบูรณ์ ๒. ก่อสร้างพิพิธภัณฑสถานเมืองนครเดิด ต.ลานบ่า อ.หล่มสัก จ.เพชรบูรณ์ ๓. บูรณะเจดีย์พระนางสิงขรเทวี ต.ลานบ่า อ.หล่มสัก จ.เพชรบูรณ์	-	๕๐๐,๐๐๐	-	แหล่งท่องเที่ยวได้รับการ ปรับปรุงพัฒนาให้มี สภาพที่เหมาะสมสวยงาม	สำนักปลัดฯ
				-	๕๐๐,๐๐๐	-		
				-	-	๑,๐๐๐,๐๐๐		
				-	-	๕๐๐,๐๐๐		
				-	๕๐๐,๐๐๐	-		
				-	๕๐๐,๐๐๐	-		
				-	๕๐๐,๐๐๐	-		

(ต่อ)

รายละเอียดโครงการพัฒนา
แผนพัฒนาสามปีองค์การบริหารส่วนจังหวัดเพชรบูรณ์ (พ.ศ. ๒๕๕๗ - ๒๕๕๙)

๓. ยุทธศาสตร์การพัฒนาด้านเศรษฐกิจ อุตสาหกรรม การเกษตร และการท่องเที่ยว

๓.๓ ส่งเสริมและสนับสนุนการท่องเที่ยวอย่างยั่งยืน

ที่	โครงการ	วัตถุประสงค์	เป้าหมาย (ผลผลิตของโครงการ)	งบประมาณและที่มา			ผลลัพธ์ที่คาดว่าจะได้รับ	หน่วยงานที่รับผิดชอบ
				๒๕๕๗ (บาท)	๒๕๕๘ (บาท)	๒๕๕๙ (บาท)		
			๔. ศูนย์บริการนักท่องเที่ยวหนองแค ต.สีกหลง อ.หล่มสัก จ.เพชรบูรณ์	-	๕๐๐,๐๐๐	-		
			๕. ศูนย์บริการนักท่องเที่ยว หมู่ที่ ๑ ต.บุงน้ำเต้า อ.หล่มสัก จ.เพชรบูรณ์	-	-	๕๐๐,๐๐๐		
			๖. ปรับปรุงภูมิทัศน์น้ำบ้านน้ามอง ต.บุงน้ำเต้า อ.หล่มสัก จ.เพชรบูรณ์	-	-	๕๐๐,๐๐๐		
			๗. ปรับปรุงภูมิทัศน์ถ้ำสมบัติ ต.บุงน้ำเต้า อ.หล่มสัก จ.เพชรบูรณ์	-	-	๕๐๐,๐๐๐		
			๘. ปรับปรุงภูมิทัศน์น้ำตกธารทิพย์ ต.บุงน้ำเต้า อ.หล่มสัก จ.เพชรบูรณ์	-	-	๕๐๐,๐๐๐		
			อำเภอหล่มเก่า					
			๑. ปรับปรุงภูมิทัศน์น้ำตกห้วยเตื่อ ต.นาเกาะ อ.หล่มเก่า จ.เพชรบูรณ์	-	๕๐๐,๐๐๐	-		
			๒. ก่อสร้างศูนย์บริการนักท่องเที่ยว ภูทับเบิก อ.หล่มเก่า จ.เพชรบูรณ์	-	๕๐๐,๐๐๐	-		

(ต่อ)

รายละเอียดโครงการพัฒนา
แผนพัฒนาสามปีองค์การบริหารส่วนจังหวัดเพชรบูรณ์ (พ.ศ. ๒๕๕๗ - ๒๕๕๙)

๓. ยุทธศาสตร์การพัฒนาด้านเศรษฐกิจ อุตสาหกรรม การเกษตร และการท่องเที่ยว

๓.๓ ส่งเสริมและสนับสนุนการท่องเที่ยวอย่างยั่งยืน

ที่	โครงการ	วัตถุประสงค์	เป้าหมาย (ผลผลิตของโครงการ)	งบประมาณและที่มา			ผลลัพธ์ที่คาดว่าจะได้รับ	หน่วยงานที่รับผิดชอบ
				๒๕๕๗ (บาท)	๒๕๕๘ (บาท)	๒๕๕๙ (บาท)		
			อำเภอเขาค้อ ๑.ปรับปรุงภูมิทัศน์จุดชมวิว หมู่ที่ ๑ ต.เขาค้อ อ.เขาค้อ จ.เพชรบูรณ์ ๒.ปรับปรุงภูมิทัศน์บริเวณร้านค้าชุมชน บ้านสิมารักษ์ หมู่ที่ ๓ ต.เขาค้อ อ.เขาค้อ จ.เพชรบูรณ์ ๓.ปรับปรุงภูมิทัศน์น้ำตกวังตุ้ม ต.แคมป์สน อ.เขาค้อ จ.เพชรบูรณ์ ๔.ปรับปรุงฟื้นฟู ร.ร.นายร้อยป่าแดงและ ฐานปฏิบัติการทางทหารเขาค้อตะเคียนไฉะ	๑,๒๐๐,๐๐๐	-	-		
			อำเภอน้ำหนาว ๑.ก่อสร้างถนนเข้าแหล่งท่องเที่ยว หมู่ที่ ๕ ต.น้ำหนาว อ.น้ำหนาว จ.เพชรบูรณ์ ระยะทาง ๗ กม. ๒.ก่อสร้างถนนเข้าแหล่งท่องเที่ยว หมู่ที่ ๖ ต.น้ำหนาว อ.น้ำหนาว จ.เพชรบูรณ์ ระยะทาง ๖ กม.	๘๐๐,๐๐๐	-	-		
				-	๕๐๐,๐๐๐	-		
				-	๕๐๐,๐๐๐	-		
				-	๑,๐๐๐,๐๐๐	-		
				-	๑,๐๐๐,๐๐๐	-		

(ต่อ)

รายละเอียดโครงการพัฒนา
แผนพัฒนาสามปีองค์การบริหารส่วนจังหวัดเพชรบูรณ์ (พ.ศ. ๒๕๕๗ - ๒๕๕๙)

๓. ยุทธศาสตร์การพัฒนาด้านเศรษฐกิจ อุตสาหกรรม การเกษตร และการท่องเที่ยว

๓.๓ ส่งเสริมและสนับสนุนการท่องเที่ยวอย่างยั่งยืน

ที่	โครงการ	วัตถุประสงค์	เป้าหมาย (ผลผลิตของโครงการ)	งบประมาณและที่มา			ผลลัพธ์ที่คาดว่าจะได้รับ	หน่วยงานที่รับผิดชอบ
				๒๕๕๗ (บาท)	๒๕๕๘ (บาท)	๒๕๕๙ (บาท)		
			๓.ก่อสร้างถนนเข้าแหล่งท่องเที่ยว หมู่ที่ ๕ ต.โคกมน อ.น้ำหนาว จ.เพชรบูรณ์ ระยะทาง ๔ กม.	-	๑,๐๐๐,๐๐๐	-		
			๔.ก่อสร้างถนนเข้าแหล่งท่องเที่ยว หมู่ที่ ๖ ต.โคกมน อ.น้ำหนาว จ.เพชรบูรณ์ ระยะทาง ๔ กม.	-	๑,๐๐๐,๐๐๐	-		
			๕.ปรับปรุงภูมิทัศน์หน้าทำการอำเภอ น้ำหนาว จ.เพชรบูรณ์	-	-	๒๕๐,๐๐๐		
			๖.จัดสวนสาธารณะผสมผสานกับธรรมชาติ ต.น้ำหนาว อ.น้ำหนาว จ.เพชรบูรณ์	-	-	๕๐,๐๐๐		
			๗.ก่อสร้างถนนเข้าน้ำตกค้างคาว หมู่ที่ ๑ ต.น้ำหนาว อ.น้ำหนาว จ.เพชรบูรณ์ ระยะทาง ๓ กม.	-	-	๑,๐๐๐,๐๐๐		
			๘.ก่อสร้างถนนเข้าแหล่งท่องเที่ยว ภูเตศวร ต.โคกมน อ.น้ำหนาว จ.เพชรบูรณ์ ระยะทาง ๑.๕ กม.	-	-	๑,๐๐๐,๐๐๐		

(ต่อ)

รายละเอียดโครงการพัฒนา
แผนพัฒนาสามปีองค์การบริหารส่วนจังหวัดเพชรบูรณ์ (พ.ศ. ๒๕๕๗ - ๒๕๕๙)

๓. ยุทธศาสตร์การพัฒนาด้านเศรษฐกิจ อุตสาหกรรม การเกษตร และการท่องเที่ยว

๓.๓ ส่งเสริมและสนับสนุนการท่องเที่ยวอย่างยั่งยืน

ที่	โครงการ	วัตถุประสงค์	เป้าหมาย (ผลผลิตของโครงการ)	งบประมาณและที่มา			ผลลัพธ์ที่คาดว่าจะได้รับ	หน่วยงานที่รับผิดชอบ
				๒๕๕๗ (บาท)	๒๕๕๘ (บาท)	๒๕๕๙ (บาท)		
			อำเภอบึงสามพัน					
			๑. ปรับปรุงภูมิทัศน์อ่างเก็บน้ำอู่เรือ หมู่ที่ ๑๒ ต.หนองแจง อ.บึงสามพัน จ.เพชรบูรณ์	-	๑,๐๐๐,๐๐๐	-		
			๒. ปรับปรุงภูมิทัศน์วัดถ้ำวังนาง หมู่ที่ ๘ ต.หนองแจง อ.บึงสามพัน จ.เพชรบูรณ์	-	๑,๐๐๐,๐๐๐	-		
			อำเภอหนองไผ่					
			๑. ปรับปรุงภูมิทัศน์อ่างเก็บน้ำคลองลำกง หมู่ที่ ๔ ต.วังท่าดี อ.หนองไผ่ จ.เพชรบูรณ์	-	-	๑,๐๐๐,๐๐๐		
			อำเภอวิเชียรบุรี					
			๑. ปรับปรุงภูมิทัศน์อ่างเก็บน้ำห้วยเล็ง-น้ำตกซับผุด ต.ยางสาว อ.วิเชียรบุรี จ.เพชรบูรณ์	-	๑,๐๐๐,๐๐๐			
			๒. ปรับปรุงภูมิทัศน์วัดเทพบันดาล ต.สามแยก อ.วิเชียรบุรี จ.เพชรบูรณ์	-	๕๐๐,๐๐๐			

(ต่อ)

รายละเอียดโครงการพัฒนา
แผนพัฒนาสามปีองค์การบริหารส่วนจังหวัดเพชรบูรณ์ (พ.ศ. ๒๕๕๗ - ๒๕๕๙)

๓. ยุทธศาสตร์การพัฒนาด้านเศรษฐกิจ อุตสาหกรรม การเกษตร และการท่องเที่ยว

๓.๓ ส่งเสริมและสนับสนุนการท่องเที่ยวอย่างยั่งยืน

ที่	โครงการ	วัตถุประสงค์	เป้าหมาย (ผลผลิตของโครงการ)	งบประมาณและที่มา			ผลลัพธ์ที่คาดว่าจะได้รับ	หน่วยงานที่รับผิดชอบ
				๒๕๕๗ (บาท)	๒๕๕๘ (บาท)	๒๕๕๙ (บาท)		
			๓. ปรับปรุงภูมิทัศน์พระนอนวัดท่าน้ำ ต.ท่าโรง อ.วิเชียรบุรี จ.เพชรบูรณ์	-	-	๕๐๐,๐๐๐		
			๔. สร้างซุ้มแดนดินถิ่นไถ่อย่างวิเชียรบุรี อ.วิเชียรบุรี จ.เพชรบูรณ์	-	-	๕๐๐,๐๐๐		
			๕. ปรับปรุงภูมิทัศน์สถานที่ท่องเที่ยว เสาทิน ต.โคกปรัง อ.วิเชียรบุรี จ.เพชรบูรณ์	-	-	๕๐๐,๐๐๐		
			๖. ปรับปรุงภูมิทัศน์บ่อน้ำพุร้อน ต.พุดาม อ.วิเชียรบุรี จ.เพชรบูรณ์	-	-	๑,๐๐๐,๐๐๐		
			อำเภอศรีเทพ					
			๑. จัดทำซุ้มประตูทางเข้าเขตจังหวัด เพชรบูรณ์ บริเวณ อ.ศรีเทพ จ.เพชรบูรณ์	-	๑,๐๐๐,๐๐๐	-		
			๒. ปรับปรุงภูมิทัศน์อุทยาน ประวัติศาสตร์ศรีเทพ จ.เพชรบูรณ์	-	๑,๐๐๐,๐๐๐	-		

(ต่อ)

รายละเอียดโครงการพัฒนา
แผนพัฒนาสามปีองค์การบริหารส่วนจังหวัดเพชรบูรณ์ (พ.ศ. ๒๕๕๗ - ๒๕๕๙)

๓. ยุทธศาสตร์การพัฒนาด้านเศรษฐกิจ อุตสาหกรรม การเกษตร และการท่องเที่ยว

๓.๓ ส่งเสริมและสนับสนุนการท่องเที่ยวอย่างยั่งยืน

ที่	โครงการ	วัตถุประสงค์	เป้าหมาย (ผลผลิตของโครงการ)	งบประมาณและที่มา			ผลลัพธ์ที่คาดว่าจะได้รับ	หน่วยงานที่รับผิดชอบ
				๒๕๕๗ (บาท)	๒๕๕๘ (บาท)	๒๕๕๙ (บาท)		
			๓. ปรับปรุงภูมิทัศน์เกาะกลางถนน เขตเทศบาลตำบลสว่างวัฒนา ต.สระกรวด อ.ศรีเทพ จ.เพชรบูรณ์ ๔. ก่อสร้างสวนน้ำ/สวนสาธารณะ เขตเทศบาลตำบลสว่างวัฒนา ต.สระกรวด อ.ศรีเทพ จ.เพชรบูรณ์	-	๑,๐๐๐,๐๐๐	-		
				-	-	๑,๐๐๐,๐๐๐		
๒	ก่อสร้างถนนลาดยางผิวจราจร แอสฟัลท์ติกคอนกรีต บ้านโนนชาด หมู่ที่ ๔-บ้านห้วยกะเปาะ หมู่ที่ ๖ ต.หลักด่าน อ.น้ำหนาว จ.เพชรบูรณ์	เพื่อปรับปรุงเส้นทาง คมนาคมให้มีสภาพดีขึ้น ประชาชนสัญจรไป-มา สะดวก รวดเร็ว ปลอดภัย	ผิวจราจรกว้าง ๖.๐๐ เมตร ระยะทาง ๓,๔๒๐ เมตร	๑๒,๐๐๐,๐๐๐ (งบ หน่วยงานอื่น)	-	-	ประชาชนทั่วไปมีเส้นทาง คมนาคมในการสัญจร ไป-มา สะดวก รวดเร็ว และปลอดภัย	สำนักปลัดฯ

รายละเอียดโครงการพัฒนา
แผนพัฒนาสามปีองค์การบริหารส่วนจังหวัดเพชรบูรณ์ (พ.ศ. ๒๕๕๗ - ๒๕๕๙)

๓. ยุทธศาสตร์การพัฒนาด้านเศรษฐกิจ อุตสาหกรรม การเกษตร และการท่องเที่ยว

๓.๓ ส่งเสริมและสนับสนุนการท่องเที่ยวอย่างยั่งยืน

ที่	โครงการ	วัตถุประสงค์	เป้าหมาย (ผลผลิตของโครงการ)	งบประมาณและที่มา			ผลลัพธ์ที่คาดว่าจะได้รับ	หน่วยงานที่รับผิดชอบ
				๒๕๕๗ (บาท)	๒๕๕๘ (บาท)	๒๕๕๙ (บาท)		
๓	โครงการส่งเสริมการท่องเที่ยว จังหวัดเพชรบูรณ์	เพื่อประชาสัมพันธ์และ ส่งเสริมการท่องเที่ยว ในจังหวัดเพชรบูรณ์	จัดกิจกรรมส่งเสริมการท่องเที่ยว ต่าง ๆ เช่น - จัดนิทรรศการ, แลกของขวัญ - จัดประชุมชี้แจง/โฆษณาประชาสัมพันธ์ - จัดทำสื่อประชาสัมพันธ์ - ฝึกอบรมมัคคุเทศก์ - จัดทำหนังสือคู่มือการท่องเที่ยว - จัดทำป้ายและสื่อประชาสัมพันธ์ - ปรับปรุงไฟฟ้าแสงสว่าง - ป้ายต้อนรับนักท่องเที่ยว ฯลฯ	๑,๐๐๐,๐๐๐	๑,๐๐๐,๐๐๐	๑,๐๐๐,๐๐๐	การท่องเที่ยวในจังหวัด เพชรบูรณ์เป็นที่รู้จัก แก่นักท่องเที่ยวและ ประชาชนโดยทั่วไป	สำนักปลัดฯ
๔	โครงการประชาสัมพันธ์การท่องเที่ยว เชิงอนุรักษ์วัฒนธรรม อำเภอหล่มสัก จังหวัดเพชรบูรณ์	เพื่อเผยแพร่ประชาสัมพันธ์ ส่งเสริมการท่องเที่ยวเชิง อนุรักษ์ของจังหวัดเพชรบูรณ์	จัดกิจกรรมส่งเสริมการท่องเที่ยว เชิงอนุรักษ์ต่าง ๆ	๕๐๐,๐๐๐	-	-	การท่องเที่ยวในจังหวัด เพชรบูรณ์เป็นที่รู้จัก แก่นักท่องเที่ยวและ ประชาชนโดยทั่วไป	สำนักปลัดฯ
๕	ปรับปรุงภูมิทัศน์จุดชมวิวและ ซ่อมแซมที่พักริมทางบริเวณสะพาน ห้วยตอง ต.ปากช่อง อ.หล่มสัก จ.เพชรบูรณ์	เพื่อปรับปรุงภูมิทัศน์และ ที่พักริมทางสำหรับประชาชน ตลอดจนนักท่องเที่ยวทั่วไป	จำนวน ๑ แห่ง	-	๒,๔๐๐,๐๐๐	-	ประชาชนและนักท่องเที่ยว โดยทั่วไปได้รับความสะดวก และเกิดความประทับใจ	สำนักปลัดฯ

รายละเอียดโครงการพัฒนา
แผนพัฒนาสามปีองค์การบริหารส่วนจังหวัดเพชรบูรณ์ (พ.ศ. ๒๕๕๗ - ๒๕๕๙)

๓. ยุทธศาสตร์การพัฒนาด้านเศรษฐกิจ อุตสาหกรรม การเกษตร และการท่องเที่ยว

๓.๓ ส่งเสริมและสนับสนุนการท่องเที่ยวอย่างยั่งยืน

ที่	โครงการ	วัตถุประสงค์	เป้าหมาย (ผลผลิตของโครงการ)	งบประมาณและที่มา			ผลลัพธ์ที่คาดว่าจะได้รับ	หน่วยงานที่รับผิดชอบ
				๒๕๕๗ (บาท)	๒๕๕๘ (บาท)	๒๕๕๙ (บาท)		
๖	โครงการเปิดฤดูกาลท่องเที่ยวจังหวัดเพชรบูรณ์	เพื่อประชาสัมพันธ์และส่งเสริมการท่องเที่ยวในจังหวัดเพชรบูรณ์	จัดกิจกรรมส่งเสริมการท่องเที่ยวต่าง ๆ	๑,๐๐๐,๐๐๐	๑,๐๐๐,๐๐๐	๑,๐๐๐,๐๐๐	การท่องเที่ยวในจังหวัดเพชรบูรณ์เป็นที่รู้จักแก่นักท่องเที่ยวและประชาชนโดยทั่วไป	กองแผนฯ
๗	โครงการหนานี่ที่เพชรบูรณ์	เพื่อประชาสัมพันธ์และส่งเสริมการท่องเที่ยวในจังหวัดเพชรบูรณ์	จัดกิจกรรมส่งเสริมการท่องเที่ยวต่าง ๆ	๘๐๐,๐๐๐	๘๐๐,๐๐๐	๘๐๐,๐๐๐	การท่องเที่ยวในจังหวัดเพชรบูรณ์เป็นที่รู้จักแก่นักท่องเที่ยวและประชาชนโดยทั่วไป	กองแผนฯ
๘	โครงการหล่มเก่าเมืองหลบแสนสงบ มากเสน่ห์	เพื่อเผยแพร่ประชาสัมพันธ์ข้อมูลตลาดโบราณหล่มเก่าให้นักท่องเที่ยวทั่วประเทศ	จัดกิจกรรมประชาสัมพันธ์การท่องเที่ยวของจังหวัดเพชรบูรณ์	-	๕๐๐,๐๐๐	๕๐๐,๐๐๐	แหล่งท่องเที่ยวของจังหวัดเพชรบูรณ์เป็นที่รู้จักของนักท่องเที่ยว	กองแผนฯ
๙	ก่อสร้าง/ปรับปรุงถนนคสล. ทางขึ้นอุทยานแห่งชาติตาเดหมอก ต.นาป่า อ.เมือง จ.เพชรบูรณ์	เพื่อส่งเสริมการท่องเที่ยวของจังหวัดเพชรบูรณ์	ผิวจราจรกว้าง ๖.๐๐ เมตร ระยะทาง ๒,๐๐๐ เมตร	-	๑,๐๐๐,๐๐๐	-	ทำให้สามารถอำนวยความสะดวกให้กับนักท่องเที่ยวได้มากขึ้น	กองแผนฯ

รายละเอียดโครงการพัฒนา
แผนพัฒนาสามปีองค์การบริหารส่วนจังหวัดเพชรบูรณ์ (พ.ศ. ๒๕๕๗ - ๒๕๕๙)

๓. ยุทธศาสตร์การพัฒนาด้านเศรษฐกิจ อุตสาหกรรม การเกษตร และการท่องเที่ยว

๓.๓ ส่งเสริมและสนับสนุนการท่องเที่ยวอย่างยั่งยืน

ที่	โครงการ	วัตถุประสงค์	เป้าหมาย (ผลผลิตของโครงการ)	งบประมาณและที่มา			ผลลัพธ์ที่คาดว่าจะได้รับ	หน่วยงานที่รับผิดชอบ
				๒๕๕๗ (บาท)	๒๕๕๘ (บาท)	๒๕๕๙ (บาท)		
๑๐	ก่อสร้างถนนคสล.รอบศาลหลักเมือง ต.บุงน้ำเต้า อ.หล่มสัก จ.เพชรบูรณ์	เพื่อส่งเสริมการท่องเที่ยวของจังหวัดเพชรบูรณ์	ผิวจราจรกว้าง ๖.๐๐ เมตร ระยะทาง ๑,๐๐๐ เมตร (ช่วงที่ ๑ ระยะทาง ๓๐๐ เมตร)	-	๑,๐๐๐,๐๐๐	-	ทำให้สามารถอำนวยความสะดวกให้กับนักท่องเที่ยวได้มากขึ้น	กองแผนฯ
๑๑	ก่อสร้างสะพาน หมู่ที่ ๑-๕ แหล่งท่องเที่ยวถ้ำใหญ่น้ำหนาว ต.หลักด่าน อ.น้ำหนาว จ.เพชรบูรณ์	เพื่อส่งเสริมการท่องเที่ยวของจังหวัดเพชรบูรณ์	ผิวจราจรกว้าง ๗.๐๐ เมตร ระยะทาง ๑๒.๐๐ เมตร	-	-	๑,๐๐๐,๐๐๐	ทำให้สามารถอำนวยความสะดวกให้กับนักท่องเที่ยวได้มากขึ้น	กองแผนฯ
๑๒	ก่อสร้างสะพาน หมู่ที่ ๖-๗ แหล่งท่องเที่ยวเลยดั้นน้ำตก ต.หลักด่าน อ.น้ำหนาว จ.เพชรบูรณ์	เพื่อส่งเสริมการท่องเที่ยวของจังหวัดเพชรบูรณ์	ผิวจราจรกว้าง ๗.๐๐ เมตร ระยะทาง ๑๒.๐๐ เมตร	-	-	๑,๐๐๐,๐๐๐	ทำให้สามารถอำนวยความสะดวกให้กับนักท่องเที่ยวได้มากขึ้น	กองแผนฯ
๑๓	ก่อสร้างถนนลาดยาง หมู่ที่ ๑๐,๑๒ และรอบเขตรมอรัตน์ ต.โคกสะอาด อ.ศรีเทพ จ.เพชรบูรณ์	เพื่อส่งเสริมการท่องเที่ยวของจังหวัดเพชรบูรณ์	ผิวจราจรกว้าง ๖.๐๐ เมตร ระยะทาง ๑,๐๐๐ เมตร (ช่วงที่ ๑ ระยะทาง ๓๐๐ เมตร)	-	-	๑,๐๐๐,๐๐๐	ทำให้สามารถอำนวยความสะดวกให้กับนักท่องเที่ยวได้มากขึ้น	กองแผนฯ

รายละเอียดโครงการพัฒนา
แผนพัฒนาสามปีองค์การบริหารส่วนจังหวัดเพชรบูรณ์ (พ.ศ. ๒๕๕๗ - ๒๕๕๙)

๓. ยุทธศาสตร์การพัฒนาด้านเศรษฐกิจ อุตสาหกรรม การเกษตร และการท่องเที่ยว

๓.๔ ส่งเสริมการตลาดเพื่อพัฒนาด้านเศรษฐกิจ

ที่	โครงการ	วัตถุประสงค์	เป้าหมาย (ผลผลิตของโครงการ)	งบประมาณและที่มา			ผลลัพธ์ที่คาดว่าจะได้รับ	หน่วยงานที่รับผิดชอบ
				๒๕๕๗ (บาท)	๒๕๕๘ (บาท)	๒๕๕๙ (บาท)		
๑	โครงการพาณิชย์ทางการเกษตร	เพื่อเพิ่มขีดความสามารถและพัฒนาศักยภาพในการดำเนินการด้านพาณิชย์ทางการเกษตร	นำผลผลิตพาณิชย์ทางการเกษตรมาเพื่อเผยแพร่ให้กับประชาชนในเขตจังหวัดเพชรบูรณ์	-	๒๐๐,๐๐๐	๒๐๐,๐๐๐	ประชาชนในเขตจังหวัดเพชรบูรณ์ได้นำผลผลิตทางการเกษตรมาเผยแพร่	สำนักปลัดฯ
๒	โครงการเสริมสร้างความมั่นคงทางอาหาร สภาวะทางเศรษฐกิจและสังคม	เพื่อสร้างความมั่นคงทางอาหาร สภาวะทางเศรษฐกิจและสังคมให้กับชุมชน	ปล่อยพันธุ์ปลา กุ้ง ลงในแหล่งน้ำธรรมชาติ จำนวน ๑๑ แห่ง	-	๒,๕๐๐,๐๐๐	๒,๕๐๐,๐๐๐	ชุมชนในจังหวัดมีแหล่งอาหารและอาชีพที่มั่นคงยั่งยืน	สำนักปลัดฯ

รายละเอียดโครงการพัฒนา
แผนพัฒนาสามปีองค์การบริหารส่วนจังหวัดเพชรบูรณ์ (พ.ศ. ๒๕๕๗ - ๒๕๕๙)

๔. ยุทธศาสตร์การพัฒนาด้านการอนุรักษ์ฟื้นฟูทรัพยากรธรรมชาติและสิ่งแวดล้อม

๔.๑ สนับสนุนกิจกรรมด้านสร้างจิตสำนึกในการรักษาสิ่งแวดล้อม

ที่	โครงการ	วัตถุประสงค์	เป้าหมาย (ผลผลิตของโครงการ)	งบประมาณและที่มา			ผลลัพธ์ที่คาดว่าจะได้รับ	หน่วยงานที่รับผิดชอบ
				๒๕๕๗ (บาท)	๒๕๕๘ (บาท)	๒๕๕๙ (บาท)		
๑	โครงการประชาสัมพันธ์การอนุรักษ์ฟื้นฟูทรัพยากรธรรมชาติและสิ่งแวดล้อม	เพื่อเป็นการประชาสัมพันธ์ในการฟื้นฟูทรัพยากรธรรมชาติและสิ่งแวดล้อม	จัดทำป้ายประชาสัมพันธ์ ใบปลิวรณรงค์ ฯลฯ	๘๐๐,๐๐๐	๕๐๐,๐๐๐	๕๐๐,๐๐๐	ประชาชนได้รับทราบข้อมูลข่าวสารในการรณรงค์ฟื้นฟูทรัพยากรธรรมชาติและสิ่งแวดล้อม	กองช่าง
๒	โครงการฝึกอบรมสัมมนาและทัศนศึกษาดูงานการบริหารจัดการอนุรักษ์ทรัพยากรธรรมชาติและสิ่งแวดล้อม	เพื่อให้ความรู้ในการบริหารจัดการอนุรักษ์ทรัพยากรธรรมชาติและสิ่งแวดล้อม	จัดอบรมสัมมนาและทัศนศึกษาดูงานให้กับนักเรียน นักศึกษา เยาวชน กลุ่มองค์กรและประชาชนในจังหวัดเพชรบูรณ์	-	๑,๐๐๐,๐๐๐	๑,๐๐๐,๐๐๐	นักเรียน นักศึกษา เยาวชน กลุ่มองค์กร และประชาชนได้มีส่วนร่วมในการอนุรักษ์ทรัพยากรธรรมชาติและสิ่งแวดล้อม	กองช่าง
๓	โครงการอนุรักษ์ธรรมชาติส่งเสริมการใช้พลังงานทดแทน	เพื่อรณรงค์ให้ประชาชนมีส่วนร่วมในการอนุรักษ์ทรัพยากรธรรมชาติและส่งเสริมการใช้พลังงานทดแทน	จัดอบรมให้ความรู้แก่ประชาชนในจังหวัดเพชรบูรณ์	-	๑๐๐,๐๐๐	-	ประชาชนมีส่วนร่วมในการปรับปรุงสภาพแวดล้อมในชุมชน	กองช่าง

รายละเอียดโครงการพัฒนา
แผนพัฒนาสามปีองค์การบริหารส่วนจังหวัดเพชรบูรณ์ (พ.ศ. ๒๕๕๗ - ๒๕๕๙)

๔. ยุทธศาสตร์การพัฒนาด้านการอนุรักษ์ฟื้นฟูทรัพยากรธรรมชาติและสิ่งแวดล้อม

๔.๑ สนับสนุนกิจกรรมด้านสร้างจิตสำนึกในการรักษาสิ่งแวดล้อม

ที่	โครงการ	วัตถุประสงค์	เป้าหมาย (ผลผลิตของโครงการ)	งบประมาณและที่มา			ผลลัพธ์ที่คาดว่าจะได้รับ	หน่วยงานที่รับผิดชอบ
				๒๕๕๗ (บาท)	๒๕๕๘ (บาท)	๒๕๕๙ (บาท)		
๔	โครงการป้องกันและแก้ไข ปัญหาไฟป่าในพื้นที่เสี่ยง ในเขตจังหวัดเพชรบูรณ์	เพื่ออบรมให้ความรู้แก่ ประชาชนในการป้องกัน และดับไฟป่าอย่างถูกต้อง ตลอดจนประชาสัมพันธ์ ถึงอันตรายและผลกระทบ จากการเผาป่า	-จัดกิจกรรมอบรมให้ความรู้แก่ ประชาชนทั่วไป -จัดกิจกรรมรณรงค์การไม่เผาป่า -ก่อสร้างแนวกันไฟ -จัดทำป้ายประชาสัมพันธ์ ตามจุดเสี่ยงต่าง ๆ ฯลฯ	-	๕๐๐,๐๐๐	๕๐๐,๐๐๐	ประชาชนได้มีความรู้ ความเข้าใจที่ถูกต้อง ในการป้องกันไฟป่า	กองช่าง
๕	โครงการป้องกันและแก้ไข ปัญหาอุทกภัยในพื้นที่เสี่ยง ในเขตจังหวัดเพชรบูรณ์	เพื่อให้ประชาชนในพื้นที่ ได้รับความปลอดภัย จากปัญหาอุทกภัย	-ติดตั้งสัญญาณเตือนภัย -จัดกลุ่มสร้างเครือข่ายเตือนภัย	-	๕๐๐,๐๐๐	๕๐๐,๐๐๐	ประชาชนมีความปลอดภัย จากปัญหาอุทกภัย	กองช่าง

รายละเอียดโครงการพัฒนา
แผนพัฒนาสามปีองค์การบริหารส่วนจังหวัดเพชรบูรณ์ (พ.ศ. ๒๕๕๗ - ๒๕๕๙)

๔. ยุทธศาสตร์การพัฒนาด้านการอนุรักษ์ฟื้นฟูทรัพยากรธรรมชาติและสิ่งแวดล้อม

๔.๒ สนับสนุนการอนุรักษ์ฟื้นฟูทรัพยากรธรรมชาติและสิ่งแวดล้อม

ที่	โครงการ	วัตถุประสงค์	เป้าหมาย (ผลผลิตของโครงการ)	งบประมาณและที่มา			ผลลัพธ์ที่คาดว่าจะได้รับ	หน่วยงานที่รับผิดชอบ
				๒๕๕๗ (บาท)	๒๕๕๘ (บาท)	๒๕๕๙ (บาท)		
๑	โครงการอนุรักษ์ฟื้นฟูทรัพยากรธรรมชาติและสิ่งแวดล้อม จังหวัดเพชรบูรณ์	เพื่อสนับสนุนการอนุรักษ์ฟื้นฟูทรัพยากรธรรมชาติและสิ่งแวดล้อม	จัดกิจกรรมการอนุรักษ์ทรัพยากรธรรมชาติและสิ่งแวดล้อม เช่น -การก่อสร้างและซ่อมแซมฝาย (Check Dam) ผสมผสาน/กึ่งถาวร -การปลูกต้นไม้ในพื้นที่สาธารณะ ประโยชน์ เช่น งานปลูกต้นไม้โดยใช้ยานพาหนะพิเศษ, งานปลูกหญ้าแฝก, งานปลูกต้นไม้สองข้างถนน, ปลูกป่าต้นน้ำลำธาร, บำรุงรักษาต้นไม้ ฯลฯ -งานเพาะเลี้ยงเนื้อเยื่อ, งานอนุรักษ์พืชพื้นเมือง ฯลฯ -จัดทำป่าชุมชน และการสร้างหมู่บ้านต้นแบบในการปลูกป่าชุมชน ฯลฯ -และอื่น ๆ ที่เกี่ยวข้อง	๑,๐๐๐,๐๐๐	๑,๐๐๐,๐๐๐	๑,๐๐๐,๐๐๐	ทรัพยากรธรรมชาติและสิ่งแวดล้อมในจังหวัดได้รับการอนุรักษ์	กองช่าง

รายละเอียดโครงการพัฒนา
แผนพัฒนาสามปีองค์การบริหารส่วนจังหวัดเพชรบูรณ์ (พ.ศ. ๒๕๕๗ - ๒๕๕๙)

๔. ยุทธศาสตร์การพัฒนาด้านการอนุรักษ์ฟื้นฟูทรัพยากรธรรมชาติและสิ่งแวดล้อม

๔.๒ สนับสนุนการอนุรักษ์ฟื้นฟูทรัพยากรธรรมชาติและสิ่งแวดล้อม

ที่	โครงการ	วัตถุประสงค์	เป้าหมาย (ผลผลิตของโครงการ)	งบประมาณและที่มา			ผลลัพธ์ที่คาดว่าจะได้รับ	หน่วยงานที่รับผิดชอบ
				๒๕๕๗ (บาท)	๒๕๕๘ (บาท)	๒๕๕๙ (บาท)		
๒	ก่อสร้างผนังกันน้ำข้างวัดบูรพา-โพธิ์ทอง หมู่ที่ ๓ ต.ท่าพล อ.เมือง จ.เพชรบูรณ์	เพื่อป้องกันตลิ่งริมแม่น้ำพังทลาย และป้องกันปัญหาน้ำท่วมพื้นที่	จำนวน ๑ แห่ง	-	๕๐๐,๐๐๐	-	ประชาชนในพื้นที่ได้รับความปลอดภัย	กองช่าง
๓	ก่อสร้างคันกันน้ำเรียบแม่น้ำป่าสัก หมู่ที่ ๓-๑๙ ต.ท่าพล อ.เมือง จ.เพชรบูรณ์	เพื่อป้องกันตลิ่งริมแม่น้ำพังทลาย และป้องกันปัญหาน้ำท่วมพื้นที่	จำนวน ๑ แห่ง	-	๕๐๐,๐๐๐	-	ประชาชนในพื้นที่ได้รับความปลอดภัย	กองช่าง
๔	ก่อสร้างฝายแก้มลิง หมู่ที่ ๑ ต.น้ำร้อน อ.เมือง จ.เพชรบูรณ์	เพื่อแก้ไขปัญหาฝายต้นเขินให้กักเก็บและชะลอน้ำป้องกันปัญหาน้ำท่วมพื้นที่	พื้นที่ ๓๒ ไร่	-	๕๐๐,๐๐๐	-	ประชาชนในพื้นที่ได้รับความปลอดภัย	กองช่าง
๕	ก่อสร้างผนังกันน้ำ หมู่ที่ ๑๔ ต.น้ำซุน อ.หล่มสัก จ.เพชรบูรณ์	เพื่อป้องกันตลิ่งริมแม่น้ำพังทลาย และป้องกันปัญหาน้ำท่วมพื้นที่	ขนาดยาว ๑,๐๐๐ เมตร	-	๕๐๐,๐๐๐	-	ประชาชนในพื้นที่ได้รับความปลอดภัย	กองช่าง
๖	ก่อสร้างกำแพงกันน้ำ หมู่ที่ ๒ - ๗ ต.ช้างตะลูด อ.หล่มสัก จ.เพชรบูรณ์	เพื่อป้องกันตลิ่งริมแม่น้ำพังทลาย และป้องกันปัญหาน้ำท่วมพื้นที่	ขนาดยาว ๓๕๐ เมตร ลึก ๑๐ เมตร	-	๕๐๐,๐๐๐	-	ประชาชนในพื้นที่ได้รับความปลอดภัย	กองช่าง

รายละเอียดโครงการพัฒนา
แผนพัฒนาสามปีองค์การบริหารส่วนจังหวัดเพชรบูรณ์ (พ.ศ. ๒๕๕๗ - ๒๕๕๙)

๔. ยุทธศาสตร์การพัฒนาด้านการอนุรักษ์ฟื้นฟูทรัพยากรธรรมชาติและสิ่งแวดล้อม

๔.๒ สนับสนุนการอนุรักษ์ฟื้นฟูทรัพยากรธรรมชาติและสิ่งแวดล้อม

ที่	โครงการ	วัตถุประสงค์	เป้าหมาย (ผลผลิตของโครงการ)	งบประมาณและที่มา			ผลลัพธ์ที่คาดว่าจะได้รับ	หน่วยงานที่รับผิดชอบ
				๒๕๕๗ (บาท)	๒๕๕๘ (บาท)	๒๕๕๙ (บาท)		
๗	ก่อสร้างเขื่อนป้องกันตลิ่ง ริมแม่น้ำป่าสักบ้านวังของ หมู่ที่ ๓ ต.ช้างตะลูด อ.หล่มสัก จ.เพชรบูรณ์	เพื่อป้องกันตลิ่งริมแม่น้ำ พังทลาย และป้องกันปัญหา น้ำท่วมพื้นที่	ขนาดยาว ๓๕๐ เมตร ลึก ๑๐ เมตร	-	-	๕๐๐,๐๐๐	ประชาชนในพื้นที่ได้รับ ความปลอดภัย	กองช่าง
๘	ก่อสร้างคันดินแม่น้ำป่าสัก หมู่ที่ ๗,๘,๙ ต.บึงคล้า อ.หล่มสัก จ.เพชรบูรณ์	เพื่อป้องกันตลิ่งริมแม่น้ำ พังทลาย และป้องกันปัญหา น้ำท่วมพื้นที่	ระยะทาง ๕,๐๐๐ เมตร	-	-	๑,๐๐๐,๐๐๐	ประชาชนในพื้นที่ได้รับ ความปลอดภัย	กองช่าง
๙	ก่อสร้างคันกั้นน้ำเหมืองนาป่าคา หมู่ที่ ๑ ต.บ้านเนิน อ.หล่มเก่า จ.เพชรบูรณ์	เพื่อป้องกันตลิ่งริมแม่น้ำ พังทลาย และป้องกันปัญหา น้ำท่วมพื้นที่	ระยะทาง ๑,๐๐๐ เมตร	-	๕๐๐,๐๐๐	-	ประชาชนในพื้นที่ได้รับ ความปลอดภัย	กองช่าง
๑๐	ก่อสร้างผนังกันตลิ่ง หมู่ที่ ๑ - ๖ ต.นาเกาะ อ.หล่มเก่า จ.เพชรบูรณ์	เพื่อป้องกันตลิ่งริมแม่น้ำ พังทลาย และป้องกันปัญหา น้ำท่วมพื้นที่	ระยะทาง ๖๐๐ เมตร	-	๕๐๐,๐๐๐	-	ประชาชนในพื้นที่ได้รับ ความปลอดภัย	กองช่าง

รายละเอียดโครงการพัฒนา
แผนพัฒนาสามปีองค์การบริหารส่วนจังหวัดเพชรบูรณ์ (พ.ศ. ๒๕๕๗ - ๒๕๕๙)

๔. ยุทธศาสตร์การพัฒนาด้านการอนุรักษ์ฟื้นฟูทรัพยากรธรรมชาติและสิ่งแวดล้อม

๔.๒ สนับสนุนการอนุรักษ์ฟื้นฟูทรัพยากรธรรมชาติและสิ่งแวดล้อม

ที่	โครงการ	วัตถุประสงค์	เป้าหมาย (ผลผลิตของโครงการ)	งบประมาณและที่มา			ผลลัพธ์ที่คาดว่าจะได้รับ	หน่วยงานที่รับผิดชอบ
				๒๕๕๗ (บาท)	๒๕๕๘ (บาท)	๒๕๕๙ (บาท)		
๑๑	ก่อสร้างผนังกันตลิ่ง หมู่ที่ ๕ ต.นาเกาะ อ.หล่มเก่า จ.เพชรบูรณ์	เพื่อป้องกันตลิ่งริมแม่น้ำพังทลาย และป้องกันปัญหาน้ำท่วมพื้นที่	ระยะทาง ๓๐ เมตร	-	๑๐๐,๐๐๐	-	ประชาชนในพื้นที่ได้รับความปลอดภัย	กองช่าง
๑๒	ก่อสร้างผนังกันตลิ่ง หมู่ที่ ๔ ต.นาเกาะ อ.หล่มเก่า จ.เพชรบูรณ์	เพื่อป้องกันตลิ่งริมแม่น้ำพังทลาย และป้องกันปัญหาน้ำท่วมพื้นที่	ระยะทาง ๓๐๐ เมตร	-	-	๕๐๐,๐๐๐	ประชาชนในพื้นที่ได้รับความปลอดภัย	กองช่าง
๑๓	ก่อสร้างผนังกันตลิ่งวัดตาล หมู่ที่ ๓ ต.หล่มเก่า อ.หล่มเก่า จ.เพชรบูรณ์	เพื่อป้องกันตลิ่งริมแม่น้ำพังทลาย และป้องกันปัญหาน้ำท่วมพื้นที่	จำนวน ๑ แห่ง	-	-	๕๐๐,๐๐๐	ประชาชนในพื้นที่ได้รับความปลอดภัย	กองช่าง
๑๔	ก่อสร้างผนังกันตลิ่งริมแม่น้ำพุง หมู่ที่ ๗,๘,๙,๑๒ ต.หล่มเก่า อ.หล่มเก่า จ.เพชรบูรณ์	เพื่อป้องกันตลิ่งริมแม่น้ำพังทลาย และป้องกันปัญหาน้ำท่วมพื้นที่	ระยะทาง ๓,๐๐๐ เมตร	-	-	๕๐๐,๐๐๐	ประชาชนในพื้นที่ได้รับความปลอดภัย	กองช่าง
๑๕	ก่อสร้างผนังกันตลิ่งริมแม่น้ำพุง หมู่ที่ ๔,๗ ต.นาแซง อ.หล่มเก่า จ.เพชรบูรณ์	เพื่อป้องกันตลิ่งริมแม่น้ำพังทลาย และป้องกันปัญหาน้ำท่วมพื้นที่	จำนวน ๑ แห่ง	-	-	๕๐๐,๐๐๐	ประชาชนในพื้นที่ได้รับความปลอดภัย	กองช่าง

รายละเอียดโครงการพัฒนา
แผนพัฒนาสามปีองค์การบริหารส่วนจังหวัดเพชรบูรณ์ (พ.ศ. ๒๕๕๗ - ๒๕๕๙)

๔. ยุทธศาสตร์การพัฒนาด้านการอนุรักษ์ฟื้นฟูทรัพยากรธรรมชาติและสิ่งแวดล้อม

๔.๒ สนับสนุนการอนุรักษ์ฟื้นฟูทรัพยากรธรรมชาติและสิ่งแวดล้อม

ที่	โครงการ	วัตถุประสงค์	เป้าหมาย (ผลผลิตของโครงการ)	งบประมาณและที่มา			ผลลัพธ์ที่คาดว่าจะได้รับ	หน่วยงานที่รับผิดชอบ
				๒๕๕๗ (บาท)	๒๕๕๘ (บาท)	๒๕๕๙ (บาท)		
๑๖	ก่อสร้างเขื่อนป้องกันตลิ่งคลองชุมชนบ้านชนแดน หมู่ที่ ๔ ต.ชนแดน อ.ชนแดน จ.เพชรบูรณ์	เพื่อป้องกันดินพังทลายและป้องกันปัญหาน้ำท่วมในพื้นที่	ขนาดคสล.และหินเรียงยาแนว สูง ๔.๐๐ เมตร ยาว ๒๐ เมตร	๓,๐๐๐,๐๐๐	-	-	ประชาชนในพื้นที่ได้รับความปลอดภัย	กองช่าง
๑๗	ก่อสร้างพนังกั้นน้ำในแม่น้ำป่าสัก หมู่ที่ ๔ บ้านตะกรุดงาม ต.วังโบล้อ อ.หนองไผ่ จ.เพชรบูรณ์	เพื่อป้องกันตลิ่งพังทลายและป้องกันปัญหาน้ำท่วมในพื้นที่	ระยะทาง ๒๐๐ เมตร	-	๑,๐๐๐,๐๐๐	-	ประชาชนในพื้นที่ได้รับความปลอดภัย	กองช่าง
๑๘	ก่อสร้างพนังกั้นน้ำบ้านอีสานสามัคคี หมู่ที่ ๙ ต.วังโบล้อ อ.หนองไผ่ จ.เพชรบูรณ์	เพื่อป้องกันตลิ่งพังทลายและป้องกันปัญหาน้ำท่วมในพื้นที่	ระยะทาง ๕๐๐ เมตร	-	-	๑,๐๐๐,๐๐๐	ประชาชนในพื้นที่ได้รับความปลอดภัย	กองช่าง
๑๙	ก่อสร้างพนังกั้นน้ำคสล.หมู่ที่ ๑๐ บ้านดงเจริญ ต.วังศาล อ.วังโป่ง จ.เพชรบูรณ์	เพื่อป้องกันตลิ่งริมแม่น้ำพังทลาย และป้องกันปัญหาน้ำท่วมพื้นที่	จำนวน ๑ แห่ง	-	๕๐๐,๐๐๐	-	ประชาชนในพื้นที่ได้รับความปลอดภัย	กองช่าง

รายละเอียดโครงการพัฒนา
แผนพัฒนาสามปีองค์การบริหารส่วนจังหวัดเพชรบูรณ์ (พ.ศ. ๒๕๕๗ - ๒๕๕๙)

๔. ยุทธศาสตร์การพัฒนาด้านการอนุรักษ์ฟื้นฟูทรัพยากรธรรมชาติและสิ่งแวดล้อม

๔.๒ สนับสนุนการอนุรักษ์ฟื้นฟูทรัพยากรธรรมชาติและสิ่งแวดล้อม

ที่	โครงการ	วัตถุประสงค์	เป้าหมาย (ผลผลิตของโครงการ)	งบประมาณและที่มา			ผลลัพธ์ที่คาดว่าจะได้รับ	หน่วยงานที่รับผิดชอบ
				๒๕๕๗ (บาท)	๒๕๕๘ (บาท)	๒๕๕๙ (บาท)		
๒๐	ก่อสร้างพังกันน้ำคสล.หมู่ที่ ๑๒ ต.วังศาล อ.วังโป่ง จ.เพชรบูรณ์	เพื่อป้องกันตลิ่งริมแม่น้ำพังทลาย และป้องกันปัญหาน้ำท่วมพื้นที่	จำนวน ๑ แห่ง	-	๕๐๐,๐๐๐	-	ประชาชนในพื้นที่ได้รับความปลอดภัย	กองช่าง
๒๑	ก่อสร้างพังกันน้ำคสล.หมู่ที่ ๙ ต.วังศาล อ.วังโป่ง จ.เพชรบูรณ์	เพื่อป้องกันตลิ่งริมแม่น้ำพังทลาย และป้องกันปัญหาน้ำท่วมพื้นที่	จำนวน ๑ แห่ง	-	-	๕๐๐,๐๐๐	ประชาชนในพื้นที่ได้รับความปลอดภัย	กองช่าง
๒๒	ก่อสร้างพังกันน้ำหินก่อ หมู่ที่ ๑, หมู่ที่ ๒,๓,๔ ต.วังโป่ง อ.วังโป่ง จ.เพชรบูรณ์	เพื่อป้องกันตลิ่งริมแม่น้ำพังทลาย และป้องกันปัญหาน้ำท่วมพื้นที่	จำนวน ๑ แห่ง	-	-	๕๐๐,๐๐๐	ประชาชนในพื้นที่ได้รับความปลอดภัย	กองช่าง

รายละเอียดโครงการพัฒนา
แผนพัฒนาสามปีองค์การบริหารส่วนจังหวัดเพชรบูรณ์ (พ.ศ. ๒๕๕๗ - ๒๕๕๙)

๔. ยุทธศาสตร์การพัฒนาด้านการอนุรักษ์ฟื้นฟูทรัพยากรธรรมชาติและสิ่งแวดล้อม

๔.๓ สนับสนุนการมีส่วนร่วมในการบริหารจัดการทรัพยากรธรรมชาติและสิ่งแวดล้อม

ที่	โครงการ	วัตถุประสงค์	เป้าหมาย (ผลผลิตของโครงการ)	งบประมาณและที่มา			ผลลัพธ์ที่คาดว่าจะได้รับ	หน่วยงานที่รับผิดชอบ
				๒๕๕๗ (บาท)	๒๕๕๘ (บาท)	๒๕๕๙ (บาท)		
๑	โครงการทำความสะอาดระบบระบายน้ำในเขตทางหลวงหมายเลข ๒๑ ชุมชนสว่างวัฒนา อ.ศรีเทพ จ.เพชรบูรณ์	เพื่อเป็นการระบายน้ำและป้องกันน้ำท่วมขังบนผิวจราจร	ทำความสะอาดระบบระบายน้ำ	๒,๕๐๐,๐๐๐	-	-	ทำให้การระบายน้ำสะดวกขึ้น ไม่มีน้ำท่วมขังบนผิวจราจร	กองช่าง
๒	โครงการก่อสร้างระบบบำบัดน้ำเสียในเขตจังหวัดเพชรบูรณ์	เพื่อเป็นการดูแลและรักษาแหล่งระบายน้ำเสียและสิ่งแวดล้อมในเขตจังหวัด	-ก่อสร้างระบบบำบัดน้ำเสีย -จัดกิจกรรมดูแลระบบบำบัดน้ำเสีย ฯลฯ	-	๑,๐๐๐,๐๐๐	-	แหล่งระบายน้ำเสียและสิ่งแวดล้อมจังหวัดเพชรบูรณ์ได้รับการดูแล	กองช่าง
๓	โครงการก่อสร้างโรงกำจัดขยะมูลฝอยรวมจังหวัดเพชรบูรณ์ หมู่ที่ ๘ ต.สระประดู่ อ.วิเชียรบุรี จ.เพชรบูรณ์	เพื่อรองรับขยะมูลฝอยจากองค์กรปกครองส่วนท้องถิ่นใกล้เคียงที่เข้าร่วมโครงการได้อย่างมีประสิทธิภาพ	ก่อสร้างศูนย์กำจัดขยะมูลฝอยโซนใต้แบบครบวงจร เช่น -ประเภทงานทาง -ประเภทงานอาคาร -ประเภทงานเครื่องจักร อุปกรณ์ ฯลฯ	-	๒๔๒,๐๐๐,๐๐๐ (งบ อบจ.พช/ หน่วยงานอื่น)	-	จังหวัดเพชรบูรณ์มีสถานที่กำจัดขยะรวมอย่างมีประสิทธิภาพ	กองช่าง

รายละเอียดโครงการพัฒนา
แผนพัฒนาสามปีองค์การบริหารส่วนจังหวัดเพชรบูรณ์ (พ.ศ. ๒๕๕๗ - ๒๕๕๙)

๕. ยุทธศาสตร์การพัฒนาด้านการเมืองและการบริหาร

๕.๑ ส่งเสริมความจงรักภักดีปกป้องสถาบัน

ที่	โครงการ	วัตถุประสงค์	เป้าหมาย (ผลผลิตของโครงการ)	งบประมาณและที่มา			ผลลัพธ์ที่คาดว่าจะได้รับ	หน่วยงานที่รับผิดชอบ
				๒๕๕๗ (บาท)	๒๕๕๘ (บาท)	๒๕๕๙ (บาท)		
๑	โครงการส่งเสริมความจงรักภักดีปกป้องสถาบันสำคัญของชาติ	เพื่อส่งเสริมความจงรักภักดีปกป้องสถาบัน โดยให้ประชาชนมีส่วนร่วมในการถวายราชสักการะและเป็นการส่งเสริมความสามัคคีของคนในชาติ	จัดกิจกรรมในวันสำคัญต่าง ๆ ก่อสร้างหรือปรับปรุงซุ้มเฉลิมพระเกียรติฯ และอื่น ๆ ที่เกี่ยวข้อง	๒๐๐,๐๐๐	๒๐๐,๐๐๐	๒๐๐,๐๐๐	ประชาชนได้มีส่วนร่วมในการส่งเสริมความจงรักภักดีปกป้องสถาบันและความสามัคคี	สำนักปลัดฯ
๒	โครงการพัฒนาจังหวัดเพชรบูรณ์	เพื่อส่งเสริมกิจกรรมตามแนวพระราชดำริตามพระราชเสาวนีย์ และแนวนโยบายของกระทรวง ทบวง กรม ที่เกี่ยวข้อง	จัดกิจกรรมต่าง ๆ ในจังหวัดเพชรบูรณ์	๕๐๐,๐๐๐	๕๐๐,๐๐๐	๕๐๐,๐๐๐	จังหวัดเพชรบูรณ์ได้รับการพัฒนา	สำนักปลัดฯ
๓	ก่อสร้างโครงข่ายประชาสัมพันธ์	เพื่อใช้ในการประชาสัมพันธ์โครงการหรือกิจกรรมต่าง ๆ ขององค์การบริหารส่วนจังหวัดเพชรบูรณ์ให้ประชาชนทั่วไปทราบ	จัดกิจกรรมต่าง ๆ ในจังหวัดเพชรบูรณ์	-	๑๕๐,๐๐๐	๑๘๐,๐๐๐	ประชาชนทั่วไปได้รับทราบการดำเนินโครงการหรือกิจกรรมต่าง ๆ ขององค์การบริหารส่วนจังหวัดเพชรบูรณ์	กองช่าง

รายละเอียดโครงการพัฒนา
แผนพัฒนาสามปีองค์การบริหารส่วนจังหวัดเพชรบูรณ์ (พ.ศ. ๒๕๕๗ - ๒๕๕๙)

๕. ยุทธศาสตร์การพัฒนาด้านการเมืองและการบริหาร

๕.๒ พัฒนาการบริหารโดยยึดหลักธรรมาภิบาล

ที่	โครงการ	วัตถุประสงค์	เป้าหมาย (ผลผลิตของโครงการ)	งบประมาณและที่มา			ผลลัพธ์ที่คาดว่าจะได้รับ	หน่วยงานที่รับผิดชอบ
				๒๕๕๗ (บาท)	๒๕๕๘ (บาท)	๒๕๕๙ (บาท)		
๑	โครงการสำรวจความพึงพอใจของผู้รับบริการของอบจ.เพชรบูรณ์	เพื่อดำเนินการสำรวจความพึงพอใจของผู้รับบริการ โดยสถาบันที่เป็นกลาง	จ้างองค์กรหรือสถาบันที่เป็นกลางเป็นผู้ดำเนินการสำรวจความพึงพอใจ	๑๐๐,๐๐๐	๑๐๐,๐๐๐	๑๐๐,๐๐๐	อบจ.เพชรบูรณ์ได้ทราบถึงความพึงพอใจของผู้รับบริการ	สำนักปลัดฯ
๒	โครงการอบรมสัมมนาการบริหารจัดการด้านธรรมาภิบาล การมีส่วนร่วมในการพัฒนาท้องถิ่นจังหวัดเพชรบูรณ์	เพื่อส่งเสริมการมีส่วนร่วมของประชาชนในการพัฒนาท้องถิ่น	ส่วนราชการ อปท.กลุ่มเครือข่ายองค์กรประชาชนในเขตจังหวัดเพชรบูรณ์	๒,๖๐๐,๐๐๐	๒,๐๐๐,๐๐๐	๒,๐๐๐,๐๐๐	ผู้เข้าร่วมอบรมสัมมนาได้แสดงความคิดเห็นและมีส่วนร่วมในการพัฒนาท้องถิ่น	กองแผนฯ
๓	โครงการอาสาพัฒนาท้องถิ่นจังหวัดเพชรบูรณ์	เพื่อจัดอบรมให้ความรู้เกี่ยวกับบทบาทขององค์กรปกครองส่วนท้องถิ่นและอาสาสมัครการพัฒนาเพื่อเพิ่มศักยภาพของท้องถิ่น	จัดอบรมอาสาพัฒนาท้องถิ่นในเขตจังหวัดเพชรบูรณ์	๕๐๐,๐๐๐	๕๐๐,๐๐๐	๕๐๐,๐๐๐	อาสาพัฒนาท้องถิ่นในเขตจังหวัดเพชรบูรณ์มีความรู้ความเข้าใจบทบาทขององค์กรปกครองส่วนท้องถิ่น	กองแผนฯ

รายละเอียดโครงการพัฒนา
แผนพัฒนาสามปีองค์การบริหารส่วนจังหวัดเพชรบูรณ์ (พ.ศ. ๒๕๕๗ - ๒๕๕๙)

๕. ยุทธศาสตร์การพัฒนาด้านการเมืองและการบริหาร

๕.๓ ส่งเสริมให้ประชาชนมีส่วนร่วมในการพัฒนาการเมืองและการบริหาร

ที่	โครงการ	วัตถุประสงค์	เป้าหมาย (ผลผลิตของโครงการ)	งบประมาณและที่มา			ผลลัพธ์ที่คาดว่าจะได้รับ	หน่วยงานที่รับผิดชอบ
				๒๕๕๗ (บาท)	๒๕๕๘ (บาท)	๒๕๕๙ (บาท)		
๑	โครงการเลือกตั้งสมาชิกสภาท้องถิ่นและผู้บริหารท้องถิ่น	เพื่อจัดกิจกรรมการเลือกตั้งเพื่อให้ได้สมาชิกสภาท้องถิ่นและผู้บริหารท้องถิ่นครบตามจำนวน	จัดการเลือกตั้งสมาชิกสภาท้องถิ่นและผู้บริหารท้องถิ่น	๗๕๐,๐๐๐	๗๕๐,๐๐๐	๗๕๐,๐๐๐	ได้สมาชิกสภาท้องถิ่นและผู้บริหารท้องถิ่นครบตามจำนวนที่กำหนด	สำนักปลัดฯ
๒	โครงการจัดทำและเผยแพร่ผลงานขององค์การบริหารส่วนจังหวัดเพชรบูรณ์	เพื่อเผยแพร่ผลงานขององค์การบริหารส่วนจังหวัดเพชรบูรณ์ ให้ประชาชนทั่วไปทราบ	จัดทำและเผยแพร่ผลงาน เช่น -ผลิตสื่อเพื่อเผยแพร่ประชาสัมพันธ์ -ออกอากาศทางสถานีโทรทัศน์ -เผยแพร่ข้อมูลผ่านสื่อสถานีวิทยุกระจายเสียงแห่งประเทศไทย -และอื่น ๆ ที่เกี่ยวข้อง	๒,๐๐๐,๐๐๐	๒,๐๐๐,๐๐๐	๒,๐๐๐,๐๐๐	ประชาชนทั่วไปทราบบทบาทภารกิจขององค์การบริหารส่วนจังหวัดเพชรบูรณ์	สำนักปลัดฯ
๓	โครงการผลิตสื่อเผยแพร่ประชาสัมพันธ์รายการ "เพชรบูรณ์ของเรา"	เพื่อเผยแพร่ผลงานขององค์การบริหารส่วนจังหวัดเพชรบูรณ์ ให้ประชาชนทั่วไปทราบ	-ผลิตสื่อประชาสัมพันธ์รายการ "เพชรบูรณ์ของเรา" ออกอากาศทางสถานีโทรทัศน์และอื่น ๆ	๔,๐๐๐,๐๐๐	๔,๐๐๐,๐๐๐	๔,๐๐๐,๐๐๐	ประชาชนได้รับทราบบทบาทภารกิจของอบจ.เพชรบูรณ์	สำนักปลัดฯ

รายละเอียดโครงการพัฒนา
แผนพัฒนาสามปีองค์การบริหารส่วนจังหวัดเพชรบูรณ์ (พ.ศ. ๒๕๕๗ - ๒๕๕๙)

๕. ยุทธศาสตร์การพัฒนาด้านการเมืองและการบริหาร

๕.๓ ส่งเสริมให้ประชาชนมีส่วนร่วมในการพัฒนาการเมืองและการบริหาร

ที่	โครงการ	วัตถุประสงค์	เป้าหมาย (ผลผลิตของโครงการ)	งบประมาณและที่มา			ผลลัพธ์ที่คาดว่าจะได้รับ	หน่วยงานที่รับผิดชอบ
				๒๕๕๗ (บาท)	๒๕๕๘ (บาท)	๒๕๕๙ (บาท)		
๔	โครงการผลิตสื่อประชาสัมพันธ์เกี่ยวกับการดำเนินกิจกรรมภารกิจของอบจ.เพชรบูรณ์หรือร่วมกับจังหวัดเพชรบูรณ์ตลอดจนโครงการตามแนวพระราชดำริ ฯลฯ	เพื่อประชาสัมพันธ์ภารกิจของอบจ.เพชรบูรณ์ให้ประชาชนทราบทั่วไป	-ผลิตสื่อประชาสัมพันธ์ เช่น สื่อวิทยุ โทรทัศน์ หนังสือพิมพ์ อินเทอร์เน็ต และอื่น ๆ	๕๐๐,๐๐๐	๕๐๐,๐๐๐	๕๐๐,๐๐๐	ประชาชนได้รับรู้ข่าวสารเกี่ยวกับภารกิจและอำนาจหน้าที่ของอบจ.เพชรบูรณ์	สำนักปลัดฯ
๕	โครงการประชาสัมพันธ์ข้อมูลข่าวสารแก่ประชาชน	เพื่อประชาสัมพันธ์ข้อมูลข่าวสารของทางราชการให้ประชาชนทราบ	ติดตั้งและปรับปรุงซ่อมแซมหอกระจายข่าวภาครับและภาคส่งและอื่น ๆ ที่เกี่ยวข้อง	-	๕๐๐,๐๐๐	๕๐๐,๐๐๐	ประชาชนได้รับทราบข้อมูลข่าวสารของทางราชการอย่างทั่วถึง	สำนักปลัดฯ
๖	โครงการส่งเสริมความรู้ประชาธิปไตยและสิทธิเสรีภาพของประชาชน	เพื่อส่งเสริมให้ประชาชนมีความรู้ความเข้าใจเกี่ยวกับการปกครองในระบอบประชาธิปไตยและสิทธิเสรีภาพของประชาชน	ประชาชนในเขตจังหวัดเพชรบูรณ์	๒๐๐,๐๐๐	๒๐๐,๐๐๐	๒๐๐,๐๐๐	ประชาชนได้รับความรู้ความเข้าใจเกี่ยวกับการปกครองในระบอบประชาธิปไตยและสิทธิเสรีภาพของประชาชน	กองกิจการสภาฯ

รายละเอียดโครงการพัฒนา
แผนพัฒนาสามปีองค์การบริหารส่วนจังหวัดเพชรบูรณ์ (พ.ศ. ๒๕๕๗ - ๒๕๕๙)

๕. ยุทธศาสตร์การพัฒนาด้านการเมืองและการบริหาร

๕.๓ ส่งเสริมให้ประชาชนมีส่วนร่วมในการพัฒนาการเมืองและการบริหาร

ที่	โครงการ	วัตถุประสงค์	เป้าหมาย (ผลผลิตของโครงการ)	งบประมาณและที่มา			ผลลัพธ์ที่คาดว่าจะได้รับ	หน่วยงานที่รับผิดชอบ
				๒๕๕๗ (บาท)	๒๕๕๘ (บาท)	๒๕๕๙ (บาท)		
๗	โครงการประชาสัมพันธ์เกี่ยวกับภารกิจและอำนาจหน้าที่กิจกรรมของสภาอบจ.เพชรบูรณ์	เพื่อเผยแพร่ประชาสัมพันธ์กิจกรรมต่าง ๆ ของสภาอบจ.เพชรบูรณ์ให้แก่ประชาชนทั่วไป	จัดทำเอกสาร และสื่อประชาสัมพันธ์ต่าง ๆ	๕๐,๐๐๐	๕๐,๐๐๐	๕๐,๐๐๐	ประชาชนได้รับรู้ข่าวสารเกี่ยวกับภารกิจและอำนาจหน้าที่ของสภาอบจ.เพชรบูรณ์	กองกิจการสภาฯ
๘	โครงการอบรมให้ความรู้การยื่นบัญชีแสดงรายการทรัพย์สินและหนี้สินของผู้ดำรงตำแหน่งทางการเมือง	เพื่อให้ผู้ดำรงตำแหน่งทางการเมืองมีความรู้ความเข้าใจเกี่ยวกับการยื่นบัญชีทรัพย์สินและหนี้สิน	คณะบริหาร สมาชิกสภาอบจ.เพชรบูรณ์	-	-	๓๐,๐๐๐	ผู้ดำรงตำแหน่งทางการเมืองมีความรู้ความเข้าใจอย่างถูกต้อง	กองกิจการสภาฯ
๙	โครงการจัดทำแผนพัฒนาท้องถิ่น	เพื่อจัดประชุมประชาคมและการสนับสนุนการจัดทำแผนพัฒนาท้องถิ่น เพื่อให้การพัฒนาท้องถิ่นเป็นไปในทิศทางเดียวกัน	จัดประชุมประชาคม/คณะกรรมการจัดทำแผนยุทธศาสตร์การพัฒนา การประสานแผนพัฒนา การจัดทำแผนพัฒนาสามปี แผนการดำเนินงานและอื่น ๆ ที่เกี่ยวข้อง ฯลฯ	๖๐๐,๐๐๐	๖๐๐,๐๐๐	๖๐๐,๐๐๐	องค์กรปกครองส่วนท้องถิ่นในเขตจังหวัดเพชรบูรณ์ได้พัฒนาไปในทิศทางเดียวกัน	กองแผนฯ

รายละเอียดโครงการพัฒนา
แผนพัฒนาสามปีองค์การบริหารส่วนจังหวัดเพชรบูรณ์ (พ.ศ. ๒๕๕๗ - ๒๕๕๙)

๕. ยุทธศาสตร์การพัฒนาด้านการเมืองและการบริหาร

๕.๓ ส่งเสริมให้ประชาชนมีส่วนร่วมในการพัฒนาการเมืองและการบริหาร

ที่	โครงการ	วัตถุประสงค์	เป้าหมาย (ผลผลิตของโครงการ)	งบประมาณและที่มา			ผลลัพธ์ที่คาดว่าจะได้รับ	หน่วยงานที่รับผิดชอบ
				๒๕๕๗ (บาท)	๒๕๕๘ (บาท)	๒๕๕๙ (บาท)		
๑๐	โครงการติดตามและประเมินผลแผนพัฒนาอบจ.เพชรบูรณ์	เพื่อให้การติดตามและประเมินผลแผนพัฒนาฯ มีประสิทธิภาพ	จัดประชุมคณะกรรมการฯ/ทำงานฯ, ดำเนินการติดตามและประเมินผลแผนพัฒนาฯ, ค่าวิเคราะห์ข้อมูล, จัดทำรายงานสรุปผล ฯลฯ	๓๐๐,๐๐๐	๓๐๐,๐๐๐	๓๐๐,๐๐๐	ผู้บริหารและประชาชนทั่วไป ได้ทราบถึงผลการติดตามประเมินผลแผนพัฒนา	กองแผนฯ
๑๑	โครงการจัดทำงบประมาณรายจ่ายขององค์การบริหารส่วนจังหวัดเพชรบูรณ์	เพื่อเป็นค่าใช้จ่ายในการจัดทำข้อบัญญัติงบประมาณรายจ่ายประจำปี	เป็นค่าใช้จ่ายที่เกี่ยวข้อง เช่น ค่าวัสดุ อุปกรณ์ ฯลฯ	๑๐๐,๐๐๐	๑๐๐,๐๐๐	๑๐๐,๐๐๐	การปฏิบัติงานมีประสิทธิภาพ	กองแผนฯ
๑๒	โครงการประชุมเชิงปฏิบัติการเพื่อเพิ่มประสิทธิภาพในการจัดทำและประสานแผนพัฒนาท้องถิ่น	เพื่อจัดอบรมให้ความรู้เพิ่มประสิทธิภาพในการจัดทำแผนพัฒนาท้องถิ่น แก่องค์กรปกครองส่วนท้องถิ่นในเขตจังหวัด	องค์กรปกครองส่วนท้องถิ่นในเขตจังหวัดเพชรบูรณ์	๒๐๐,๐๐๐	๒๐๐,๐๐๐	๒๐๐,๐๐๐	องค์กรปกครองส่วนท้องถิ่นในเขตจังหวัดเพชรบูรณ์ได้รับการพัฒนาให้มีความรู้ในการจัดทำแผนฯ	กองแผนฯ

รายละเอียดโครงการพัฒนา
แผนพัฒนาสามปีองค์การบริหารส่วนจังหวัดเพชรบูรณ์ (พ.ศ. ๒๕๕๗ - ๒๕๕๙)

๕. ยุทธศาสตร์การพัฒนาด้านการเมืองและการบริหาร

๕.๓ ส่งเสริมให้ประชาชนมีส่วนร่วมในการพัฒนาการเมืองและการบริหาร

ที่	โครงการ	วัตถุประสงค์	เป้าหมาย (ผลผลิตของโครงการ)	งบประมาณและที่มา			ผลลัพธ์ที่คาดว่าจะได้รับ	หน่วยงานที่รับผิดชอบ
				๒๕๕๗ (บาท)	๒๕๕๘ (บาท)	๒๕๕๙ (บาท)		
๑๓	โครงการประชุมเชิงปฏิบัติการ ผลสัมฤทธิ์ในการบริหารงบประมาณ ขององค์การบริหารส่วนจังหวัด เพชรบูรณ์	เพื่อจัดอบรมให้ความรู้ เพิ่มประสิทธิภาพในการ บริหารงบประมาณให้แก่ องค์กรปกครองส่วนท้องถิ่น ในเขตจังหวัดเพชรบูรณ์	องค์กรปกครองส่วนท้องถิ่น ในเขตจังหวัดเพชรบูรณ์	๑๐๐,๐๐๐	๑๐๐,๐๐๐	๑๐๐,๐๐๐	องค์กรปกครองส่วนท้องถิ่น ในเขตจังหวัดเพชรบูรณ์ ได้รับการพัฒนาให้มีความรู้ ในการบริหารงบประมาณ	กองแผนฯ
๑๔	โครงการเข้าใจ รู้จัก รักท้องถิ่น	เพื่อส่งเสริมให้ประชาชน มีส่วนร่วมในการพัฒนา ท้องถิ่น	จัดกิจกรรมอบรมให้ความรู้แก่ ประชาชนในจังหวัดเพชรบูรณ์	๓๐๐,๐๐๐	-	-	เยาวชนมีส่วนร่วมในการ พัฒนาท้องถิ่น	กองแผนฯ
๑๕	โครงการประชาสัมพันธ์ กิจกรรมโครงการแก่ประชาชน	เพื่อประชาสัมพันธ์ข้อมูล การดำเนินงานตามกิจกรรม โครงการต่าง ๆ ให้ ประชาชนทราบ	จัดทำป้ายประชาสัมพันธ์โครงการ และอื่น ๆ ที่เกี่ยวข้อง	๓๓๐,๐๐๐	๓๓๐,๐๐๐	๓๓๐,๐๐๐	ประชาชนได้รับทราบ การดำเนินงานตามกิจกรรม โครงการต่าง ๆ	กองช่าง

รายละเอียดโครงการพัฒนา
แผนพัฒนาสามปีองค์การบริหารส่วนจังหวัดเพชรบูรณ์ (พ.ศ. ๒๕๕๗ - ๒๕๕๙)

๕. ยุทธศาสตร์การพัฒนาด้านการเมืองและการบริหาร

๕.๔ พัฒนาขีดความสามารถในการให้บริการประชาชน และการปฏิบัติงานของบุคลากร

ที่	โครงการ	วัตถุประสงค์	เป้าหมาย (ผลผลิตของโครงการ)	งบประมาณและที่มา			ผลลัพธ์ที่คาดว่าจะได้รับ	หน่วยงานที่รับผิดชอบ
				๒๕๕๗ (บาท)	๒๕๕๘ (บาท)	๒๕๕๙ (บาท)		
๑	โครงการฝึกอบรม ผู้บริหาร ข้าราชการ ลูกจ้าง พนักงาน ของอบจ.เพชรบูรณ์	เพื่อให้ข้าราชการ พนักงาน ได้เพิ่มพูนความรู้ความเข้าใจ ในด้านต่าง ๆ ตามแผน การฝึกอบรมของอบจ. เพชรบูรณ์และแผนการฝึก อบรมตามหลักสูตรต่าง ๆ ของสถาบันพัฒนาบุคลากร ท้องถิ่นกำหนด	อบรมสัมมนาและทัศนศึกษาดูงาน ข้าราชการ พนักงาน ของอบจ. เพชรบูรณ์	๗,๕๔๐,๐๐๐	๗,๕๔๐,๐๐๐	๗,๕๔๐,๐๐๐	บุคลากรมีความรู้ ความเข้าใจทำให้การ ปฏิบัติงานมีประสิทธิภาพ	สำนักปลัดฯ
๒	โครงการพัฒนาประสิทธิภาพ การปฏิบัติงานของสำนักปลัดฯ	เพื่อให้การปฏิบัติงาน มีประสิทธิภาพเพิ่มมากขึ้น	จัดซื้อครุภัณฑ์ที่จำเป็นต่อการปฏิบัติงาน เช่น เครื่องคอมพิวเตอร์พร้อมอุปกรณ์, อุปกรณ์กระจายสัญญาณ,เครื่องพิมพ์เอกสาร, เครื่องบันทึกเสียง, กล้องถ่ายรูปรูป, ตู้เก็บเอกสาร, เครื่องสแกนลายนิ้วมือ, เครื่องปรับอากาศ, เครื่องดูดฝุ่น, เครื่องซักผ้า, ค่าเช่ารถยนต์ส่วนบุคคล ฯลฯ	๘,๗๐๐,๐๐๐	๓,๐๐๐,๐๐๐	๓,๐๐๐,๐๐๐	การปฏิบัติงาน มีประสิทธิภาพ	สำนักปลัดฯ

รายละเอียดโครงการพัฒนา
แผนพัฒนาสามปีองค์การบริหารส่วนจังหวัดเพชรบูรณ์ (พ.ศ. ๒๕๕๗ - ๒๕๕๙)

๕. ยุทธศาสตร์การพัฒนาด้านการเมืองและการบริหาร

๕.๔ พัฒนาขีดความสามารถในการให้บริการประชาชน และการปฏิบัติงานของบุคลากร

ที่	โครงการ	วัตถุประสงค์	เป้าหมาย (ผลผลิตของโครงการ)	งบประมาณและที่มา			ผลลัพธ์ที่คาดว่าจะได้รับ	หน่วยงานที่รับผิดชอบ
				๒๕๕๗ (บาท)	๒๕๕๘ (บาท)	๒๕๕๙ (บาท)		
๓	โครงการพัฒนาประสิทธิภาพของราชพฤกษ์รีสอร์ทและอนุสรณ์สถานเมืองราด	เพื่อให้การปฏิบัติงานและการให้บริการที่ดีมีประสิทธิภาพเพิ่มมากขึ้น	จัดซื้อครุภัณฑ์ที่จำเป็นต่อการปฏิบัติงาน เช่น เครื่องทำน้ำอุ่น, เครื่องซักผ้า, พัดลม, เครื่องปั้มน้ำแรงดัน, เตียงเหล็ก ฯลฯ	๓๕๐,๐๐๐	-	-	การปฏิบัติงานและการบริการมีประสิทธิภาพเพิ่มมากขึ้น	สำนักปลัดฯ
๔	โครงการปรับปรุงซ่อมแซมหอประชุมองค์การบริหารส่วนจังหวัดเพชรบูรณ์	เพื่อให้หอประชุมองค์การบริหารส่วนจังหวัดมีสภาพดีและเหมาะสม	ปรับปรุงซ่อมแซม ฝ้า เพดาน ผนัง ทาสี และปรับปรุงระบบท่อน้ำทิ้ง	๑,๕๐๐,๐๐๐	-	-	หอประชุมองค์การบริหารส่วนจังหวัดมีสภาพดีและเหมาะสมพร้อมใช้งาน	สำนักปลัดฯ
๕	โครงการปรับปรุงซ่อมแซมอาคารสำนักงานองค์การบริหารส่วนจังหวัดเพชรบูรณ์	เพื่อให้อาคารสำนักงานองค์การบริหารส่วนจังหวัดมีสภาพดีและเหมาะสม	ปรับปรุงซ่อมแซมรอยแตกร้าว ฝ้า เพดาน ผนัง ทาสี และปรับปรุงระบบท่อน้ำทิ้ง	๒,๐๐๐,๐๐๐	-	-	อาคารสำนักงานองค์การบริหารส่วนจังหวัดมีสภาพดีและปลอดภัย สวยงาม	สำนักปลัดฯ
๖	โครงการปรับปรุงซ่อมแซมระดับผิวจราจรสล.บริเวณหน้าโรงซ่อมเครื่องจักรกลองค์การบริหารส่วนจังหวัดเพชรบูรณ์	เพื่อให้การคมนาคมสัญจรสะดวกและปลอดภัย	ปรับปรุงซ่อมแซมระดับผิวจราจรสล.บริเวณหน้าโรงซ่อมเครื่องจักรกลขององค์การบริหารส่วนจังหวัดเพชรบูรณ์	๒๐๐,๐๐๐	-	-	การคมนาคมสัญจรสะดวกปลอดภัย และมีความสวยงามเหมาะสม	สำนักปลัดฯ

รายละเอียดโครงการพัฒนา
แผนพัฒนาสามปีองค์การบริหารส่วนจังหวัดเพชรบูรณ์ (พ.ศ. ๒๕๕๗ - ๒๕๕๙)

๕. ยุทธศาสตร์การพัฒนาด้านการเมืองและการบริหาร

๕.๔ พัฒนาขีดความสามารถในการให้บริการประชาชน และการปฏิบัติงานของบุคลากร

ที่	โครงการ	วัตถุประสงค์	เป้าหมาย (ผลผลิตของโครงการ)	งบประมาณและที่มา			ผลลัพธ์ที่คาดว่าจะได้รับ	หน่วยงานที่รับผิดชอบ
				๒๕๕๗ (บาท)	๒๕๕๘ (บาท)	๒๕๕๙ (บาท)		
๗	โครงการก่อสร้างอาคารสำนักงานและบ้านพักอาศัยองค์การบริหารส่วนจังหวัดเพชรบูรณ์	เพื่อใช้เป็นสถานที่ในการปฏิบัติงาน และที่พักอาศัยแก่บุคลากรขององค์การบริหารส่วนจังหวัดเพชรบูรณ์	-ก่อสร้างอาคารสำนักงาน จำนวน ๑ หลัง -ก่อสร้างที่พักอาศัย จำนวน ๑ แห่ง	-	๑๐๐,๐๐๐,๐๐๐	-	องค์การบริหารส่วนจังหวัด มีสถานที่ปฏิบัติงานและที่พักอาศัยอย่างเพียงพอ	สำนักปลัดฯ
๘	โครงการปรับปรุงห้องทำงานของกองกิจการสภาฯ	เพื่อปรับปรุงให้ห้องทำงานของผู้อำนวยการกองกิจการสภาฯ มีสภาพที่เหมาะสมต่อการปฏิบัติงาน	จัดซื้อม่านปรับแสงพร้อมติดตั้งจำนวน ๑ ชุด	๒๐,๐๐๐	-	-	การปฏิบัติงาน มีประสิทธิภาพ	กองกิจการสภาฯ
๙	โครงการพัฒนาประสิทธิภาพการปฏิบัติงานของกองกิจการสภาฯ	เพื่อให้การปฏิบัติงานมีประสิทธิภาพเพิ่มมากขึ้น	จัดซื้อครุภัณฑ์ที่จำเป็นต่อการปฏิบัติงาน เช่น เครื่องคอมพิวเตอร์พร้อมอุปกรณ์, เครื่องพิมพ์เอกสาร, กล้องวีดีโอ ฯลฯ	๒๐๐,๐๐๐	๑๐๐,๐๐๐	๑๐๐,๐๐๐	การปฏิบัติงาน มีประสิทธิภาพ	กองกิจการสภาฯ
๑๐	โครงการอบรมสัมมนาและทัศนศึกษาดูงานข้าราชการ พนักงานและสมาชิกสภาฯ	เพื่อให้ข้าราชการ พนักงานสมาชิกสภาฯได้เพิ่มพูนความรู้ความเข้าใจในบทบาทหน้าที่ และภารกิจ ตลอดจนระเบียบกฎหมายที่เกี่ยวข้อง	อบรมสัมมนาและทัศนศึกษาดูงานของข้าราชการ พนักงานและสมาชิกสภาอบจ.เพชรบูรณ์	๗๐๐,๐๐๐	๗๐๐,๐๐๐	๗๐๐,๐๐๐	ข้าราชการ พนักงานและสมาชิกสภาฯมีความรู้ความเข้าใจในบทบาทหน้าที่และภารกิจตลอดจนระเบียบกฎหมายที่เกี่ยวข้อง	กองกิจการสภาฯ

รายละเอียดโครงการพัฒนา
แผนพัฒนาสามปีองค์การบริหารส่วนจังหวัดเพชรบูรณ์ (พ.ศ. ๒๕๕๗ - ๒๕๕๙)

๕. ยุทธศาสตร์การพัฒนาด้านการเมืองและการบริหาร

๕.๔ พัฒนาขีดความสามารถในการให้บริการประชาชน และการปฏิบัติงานของบุคลากร

ที่	โครงการ	วัตถุประสงค์	เป้าหมาย (ผลผลิตของโครงการ)	งบประมาณและที่มา			ผลลัพธ์ที่คาดว่าจะได้รับ	หน่วยงานที่รับผิดชอบ
				๒๕๕๗ (บาท)	๒๕๕๘ (บาท)	๒๕๕๙ (บาท)		
๑๑	โครงการพัฒนาประสิทธิภาพการปฏิบัติงานของกองแผนฯ	เพื่อให้การปฏิบัติงานมีประสิทธิภาพเพิ่มมากขึ้น	จัดซื้อครุภัณฑ์ที่จำเป็นต่อการปฏิบัติงาน เช่น เครื่องคอมพิวเตอร์พร้อมอุปกรณ์, และอื่น ๆ ที่เกี่ยวข้อง ฯลฯ	๑๐๐,๐๐๐	๑๐๐,๐๐๐	๑๐๐,๐๐๐	การปฏิบัติงานมีประสิทธิภาพ	กองแผนฯ
๑๒	โครงการก่อสร้างหอประชุมองค์การบริหารส่วนจังหวัดเพชรบูรณ์ (อำเภอวิเชียรบุรี) อ.วิเชียรบุรี จ.เพชรบูรณ์	เพื่อใช้เป็นสถานที่ในการจัดประชุมและกิจกรรมต่าง ๆ ของหน่วยงานและประชาชนในเขตจังหวัดเพชรบูรณ์	อาคารกว้าง ๓๐ เมตร ยาว ๔๐ เมตร พื้นที่ไม่น้อยกว่า ๑,๒๐๐ ตารางเมตร พร้อมงานติดตั้งครุภัณฑ์	๑๗,๐๐๐,๐๐๐	-	-	หน่วยงานต่าง ๆ และประชาชนทั่วไปมีสถานที่สำหรับจัดประชุมและกิจกรรมต่าง ๆ อย่างเพียงพอ	กองแผนฯ
๑๓	โครงการพัฒนาประสิทธิภาพการปฏิบัติงานของกองคลัง	เพื่อให้การปฏิบัติงานมีประสิทธิภาพเพิ่มมากขึ้น	จัดซื้อครุภัณฑ์ที่จำเป็นต่อการปฏิบัติงาน เช่น เครื่องคอมพิวเตอร์พร้อมอุปกรณ์, เครื่องพิมพ์เอกสาร, ตู้เก็บเอกสาร, เครื่องปรับอากาศ, เก้าอี้สำหรับผู้ปฏิบัติงาน, รถบรรทุกดับเบิ้ลแค็บ ฯลฯ	๑,๕๐๐,๐๐๐	๑๐๐,๐๐๐	๑๐๐,๐๐๐	การปฏิบัติงานมีประสิทธิภาพ	กองคลัง
๑๔	โครงการพัฒนาประสิทธิภาพการปฏิบัติงานของกองพัสดุฯ	เพื่อให้การปฏิบัติงานมีประสิทธิภาพเพิ่มมากขึ้น	จัดซื้อครุภัณฑ์ที่จำเป็นต่อการปฏิบัติงาน เช่น เครื่องคอมพิวเตอร์พร้อมอุปกรณ์, ตู้เก็บเอกสาร, ตู้เย็น, เครื่องบันทึกเสียง, เก้าอี้สำหรับผู้บริหารและผู้ปฏิบัติงาน ฯลฯ	๑๓๐,๐๐๐	๑๐๐,๐๐๐	๑๐๐,๐๐๐	การปฏิบัติงานมีประสิทธิภาพ	กองพัสดุฯ

รายละเอียดโครงการพัฒนา
แผนพัฒนาสามปีองค์การบริหารส่วนจังหวัดเพชรบูรณ์ (พ.ศ. ๒๕๕๗ - ๒๕๕๙)

๕. ยุทธศาสตร์การพัฒนาด้านการเมืองและการบริหาร

๕.๔ พัฒนาขีดความสามารถในการให้บริการประชาชน และการปฏิบัติงานของบุคลากร

ที่	โครงการ	วัตถุประสงค์	เป้าหมาย (ผลผลิตของโครงการ)	งบประมาณและที่มา			ผลลัพธ์ที่คาดว่าจะได้รับ	หน่วยงานที่รับผิดชอบ
				๒๕๕๗ (บาท)	๒๕๕๘ (บาท)	๒๕๕๙ (บาท)		
๑๕	โครงการพัฒนาประสิทธิภาพการปฏิบัติงานของกองช่าง	เพื่อให้การปฏิบัติงานมีประสิทธิภาพเพิ่มมากขึ้น	จัดซื้อครุภัณฑ์ที่จำเป็นต่อการปฏิบัติงาน เช่น เครื่องจักรกล, ยานพาหนะ, ครุภัณฑ์ เครื่องมือต่าง ๆ ที่เกี่ยวข้อง	๘๐,๐๐๐,๐๐๐	๑,๐๐๐,๐๐๐	๑,๐๐๐,๐๐๐	การปฏิบัติงานมีประสิทธิภาพ	กองช่าง
๑๖	โครงการพัฒนาสำนักงานสาขาองค์การบริหารส่วนจังหวัดเพชรบูรณ์	เพื่อใช้เป็นสถานที่ในการปฏิบัติงานและให้บริการแก่ประชาชน	พัฒนาสำนักงานสาขา ดังนี้ -ก่อสร้างรั้ว ประตูทางเข้า-ออก -จัดทำป้ายสำนักงาน เสาธง -ก่อสร้างบ้านพักอาศัย ห้องสุขา -ก่อสร้างถนนคสล.ภายในสำนักงาน -ก่อสร้างลานคสล. -ปรับปรุงภูมิทัศน์ ฯลฯ	-	๓,๗๐๐,๐๐๐	๙,๗๐๐,๐๐๐	องค์การบริหารส่วนจังหวัดเพชรบูรณ์มีสถานที่สำหรับปฏิบัติงานและบริการประชาชนอย่างเหมาะสม	กองช่าง
๑๗	โครงการก่อสร้างศูนย์เครื่องจักรกลขององค์การบริหารส่วนจังหวัดเพชรบูรณ์	เพื่อใช้เป็นสถานที่ในการปฏิบัติงานและให้บริการแก่ประชาชน	-ก่อสร้างอาคารโรงซ่อม -ก่อสร้างถนนคสล.ภายในโรงซ่อม -ก่อสร้างรั้ว ประตูทางเข้า-ออก -ก่อสร้างบ้านพักอาศัย -ระบบไฟฟ้า, ประปา -ปรับปรุงภูมิทัศน์ ฯลฯ	-	๑๕,๐๐๐,๐๐๐	-	องค์การบริหารส่วนจังหวัดเพชรบูรณ์มีสถานที่สำหรับปฏิบัติงานและบริการประชาชนอย่างเหมาะสม	กองช่าง

รายละเอียดโครงการพัฒนา
แผนพัฒนาสามปีองค์การบริหารส่วนจังหวัดเพชรบูรณ์ (พ.ศ. ๒๕๕๗ - ๒๕๕๙)

๕. ยุทธศาสตร์การพัฒนาด้านการเมืองและการบริหาร

๕.๔ พัฒนาขีดความสามารถในการให้บริการประชาชน และการปฏิบัติงานของบุคลากร

ที่	โครงการ	วัตถุประสงค์	เป้าหมาย (ผลผลิตของโครงการ)	งบประมาณและที่มา			ผลลัพธ์ที่คาดว่าจะได้รับ	หน่วยงานที่รับผิดชอบ
				๒๕๕๗ (บาท)	๒๕๕๘ (บาท)	๒๕๕๙ (บาท)		
๑๘	โครงการปรับปรุงห้องทำงานของฝ่ายสำรวจออกแบบ	เพื่อปรับปรุงให้ห้องทำงานของฝ่ายสำรวจออกแบบมีสภาพที่เหมาะสมต่อการปฏิบัติงาน	ปรับปรุงห้องทำงาน จำนวน ๑ ห้อง	-	-	๑๐๐,๐๐๐	การปฏิบัติงานมีประสิทธิภาพ	กองช่าง
๑๙	โครงการพัฒนาประสิทธิภาพการปฏิบัติงานของกองการศึกษาและศูนย์วิทยศาสตร์เพื่อการเรียนรู้ อบจ.เพชรบูรณ์	เพื่อให้การปฏิบัติงานมีประสิทธิภาพเพิ่มมากขึ้น	จัดซื้อครุภัณฑ์ที่จำเป็นต่อการปฏิบัติงาน ทั้งในส่วนของสำนักงานและศูนย์วิทยศาสตร์การเรียนรู้ฯ เช่น เครื่องคอมพิวเตอร์พร้อมอุปกรณ์, เครื่องสแกน, เครื่องพิมพ์เอกสาร, เต็นท์กระโจม, โปเตียม, โซฟาไม้, บอลลูน, เครื่องปั้มน้ำ, เครื่องทำน้ำเย็น ตู้เก็บของต่าง ๆ ฯลฯ	๔๕๐,๐๐๐	๑๐๐,๐๐๐	๑๐๐,๐๐๐	การปฏิบัติงานของกองการศึกษาและศูนย์วิทยศาสตร์เพื่อการเรียนรู้มีประสิทธิภาพ	กองการศึกษาฯ

รายละเอียดโครงการพัฒนา
แผนพัฒนาสามปีองค์การบริหารส่วนจังหวัดเพชรบูรณ์ (พ.ศ. ๒๕๕๗ - ๒๕๕๙)

๕. ยุทธศาสตร์การพัฒนาด้านการเมืองและการบริหาร

๕.๔ พัฒนาขีดความสามารถในการให้บริการประชาชน และการปฏิบัติงานของบุคลากร

ที่	โครงการ	วัตถุประสงค์	เป้าหมาย (ผลผลิตของโครงการ)	งบประมาณและที่มา			ผลลัพธ์ที่คาดว่าจะได้รับ	หน่วยงานที่รับผิดชอบ
				๒๕๕๗ (บาท)	๒๕๕๘ (บาท)	๒๕๕๙ (บาท)		
๒๐	โครงการพัฒนาปรับปรุงศูนย์วิทยาศาสตร์เพื่อการเรียนรู้ออบจ.เพชรบูรณ์	เพื่อปรับปรุงให้ศูนย์วิทยาศาสตร์เพื่อการเรียนรู้ออบจ.เพชรบูรณ์เป็นแหล่งเรียนรู้ที่ทันสมัย เหมาะสมและใช้งานได้อย่างเต็มประสิทธิภาพ	<p><u>ปรับปรุงระบบปฏิบัติการ</u></p> <ul style="list-style-type: none"> -ปรับปรุงระบบฉายภาพดาว ระบบสุริยะจักรวาล ในห้องท้องฟ้าจำลอง -ปรับปรุงระบบฉายภาพยนตร์สามมิติ -จัดซื้อวัสดุอุปกรณ์อะไหล่ด้านวิทยาศาสตร์และครุภัณฑ์เพิ่มเติม <p style="text-align: center;">ฯลฯ</p> <p><u>ปรับปรุงระบบโครงสร้าง</u></p> <ul style="list-style-type: none"> -ปรับปรุงระบบน้ำประปา -ต่อเติมด้านหลังอาคารเป็นโรงเก็บอุปกรณ์ -ปรับปรุงห้องกระจกชั้น ๒ ห้องเก็บของใต้บันได ห้องสมุดมีชีวิต ลานจอดรถ บ่อมยาม -งานติดตั้งระบบไฟฟ้าแสงสว่าง -ปรับปรุงภูมิทัศน์ภายนอกและภายในศูนย์วิทยาศาสตร์เพื่อการเรียนรู้ออบจ.ฯ <p style="text-align: center;">ฯลฯ</p>	๕,๕๐๐,๐๐๐	-	-	การปฏิบัติงานของกองการศึกษาฯและศูนย์วิทยาศาสตร์เพื่อการเรียนรู้ออบจ.ฯ	กองการศึกษาฯ
				๒,๐๐๐,๐๐๐	-	-		

รายละเอียดโครงการพัฒนา
แผนพัฒนาสามปีองค์การบริหารส่วนจังหวัดเพชรบูรณ์ (พ.ศ. ๒๕๕๗ - ๒๕๕๙)

๕. ยุทธศาสตร์การพัฒนาด้านการเมืองและการบริหาร

๕.๔ พัฒนาขีดความสามารถในการให้บริการประชาชน และการปฏิบัติงานของบุคลากร

ที่	โครงการ	วัตถุประสงค์	เป้าหมาย (ผลผลิตของโครงการ)	งบประมาณและที่มา			ผลลัพธ์ที่คาดว่าจะได้รับ	หน่วยงานที่รับผิดชอบ
				๒๕๕๗ (บาท)	๒๕๕๘ (บาท)	๒๕๕๙ (บาท)		
๒๑	โครงการพัฒนาประสิทธิภาพการปฏิบัติงานของโรงเรียน อบจ.เพชรบูรณ์ (วังชมภูวิทยาาคม)	เพื่อให้การปฏิบัติงานมีประสิทธิภาพเพิ่มมากขึ้น	จัดซื้อครุภัณฑ์ที่จำเป็นต่อการปฏิบัติงาน เช่น เครื่องคอมพิวเตอร์พร้อมอุปกรณ์, เครื่องพิมพ์เอกสาร, เครื่องสแกนลายนิ้วมือ, เครื่องปรับอากาศ, ตู้เอกสาร, กล้องวิดีโอ, กล้องถ่ายภาพนิ่ง, เครื่องเข้าเล่มเอกสาร, เครื่องบันทึกเสียง, เครื่องโปรเจคเตอร์, เครื่องทำน้ำเย็น, ชุดโต๊ะเก้าอี้ครูและนักเรียน, เก้าพลาสติก, ตู้บัตรรายการ, กล้องจุลทรรศน์ เครื่องดนตรี ฯลฯ	๓,๖๐๐,๐๐๐	๕๐๐,๐๐๐	๓๐๐,๐๐๐	การปฏิบัติงานมีประสิทธิภาพ	โรงเรียน อบจ.เพชรบูรณ์ (วังชมภูวิทยาาคม)
๒๒	โครงการก่อสร้างหอประชุม โรงเรียนอบจ.เพชรบูรณ์ (วังชมภูวิทยาาคม)	เพื่อใช้เป็นสถานที่ในการจัดกิจกรรมต่าง ๆ ของโรงเรียน	หอประชุม จำนวน ๑ แห่ง	๓๑,๙๐๐,๐๐๐	-	-	โรงเรียนอบจ.เพชรบูรณ์ มีสถานที่ในการจัดกิจกรรม	โรงเรียน อบจ.เพชรบูรณ์ (วังชมภูวิทยาาคม)

รายละเอียดโครงการพัฒนา
แผนพัฒนาสามปีองค์การบริหารส่วนจังหวัดเพชรบูรณ์ (พ.ศ. ๒๕๕๗ - ๒๕๕๙)

๕. ยุทธศาสตร์การพัฒนาด้านการเมืองและการบริหาร

๕.๕ การสนับสนุนกิจกรรมผังเมืองรวม

ที่	โครงการ	วัตถุประสงค์	เป้าหมาย (ผลผลิตของโครงการ)	งบประมาณและที่มา			ผลลัพธ์ที่คาดว่าจะได้รับ	หน่วยงานที่รับผิดชอบ
				๒๕๕๗ (บาท)	๒๕๕๘ (บาท)	๒๕๕๙ (บาท)		
๑	โครงการจัดทำและปรับปรุงผังเมืองจังหวัดเพชรบูรณ์	เพื่อพัฒนาสภาพแวดล้อมและภูมิทัศน์ให้เป็นไปตามมาตรฐานการผังเมือง ตลอดจนพัฒนาบุคลากรให้มีความรู้ในการจัดทำผังเมือง	-วางและปรับปรุงผังเมืองรวม ผังเมืองจังหวัด และผังชุมชน -อบรมสัมมนา/ประชุมเชิงปฏิบัติการ ในการจัดทำผังเมืองรวม	๙๐,๐๐๐	๙๐,๐๐๐	๙๐,๐๐๐	จังหวัดเพชรบูรณ์ได้รับการพัฒนา และปรับปรุงให้ผังเมืองที่เหมาะสมตามมาตรฐานการผังเมือง	กองช่าง

รายละเอียดโครงการพัฒนา
แผนพัฒนาสามปีองค์การบริหารส่วนจังหวัดเพชรบูรณ์ (พ.ศ. ๒๕๕๗ - ๒๕๕๙)

๕. ยุทธศาสตร์การพัฒนาด้านการเมืองและการบริหาร

๕.๖ ส่งเสริมสนับสนุนองค์กรภาคประชาสังคม

ที่	โครงการ	วัตถุประสงค์	เป้าหมาย (ผลผลิตของโครงการ)	งบประมาณและที่มา			ผลลัพธ์ที่คาดว่าจะได้รับ	หน่วยงานที่รับผิดชอบ
				๒๕๕๗ (บาท)	๒๕๕๘ (บาท)	๒๕๕๙ (บาท)		
๑	โครงการจัดทำทะเบียนปราชญ์ชาวบ้านจังหวัดเพชรบูรณ์	เพื่อเป็นแหล่งเรียนรู้ด้านภูมิปัญญาท้องถิ่นให้แก่เด็กนักเรียน เยาวชนและประชาชนโดยทั่วไปได้ศึกษา	จัดทำทะเบียนปราชญ์ชาวบ้านในจังหวัดเพชรบูรณ์	๕๐๐,๐๐๐	๕๐๐,๐๐๐	๕๐๐,๐๐๐	เด็ก นักเรียน เยาวชน และประชาชนทั่วไปได้มีความรู้ความเข้าใจในด้านภูมิปัญญาท้องถิ่น	สำนักปลัดฯ
๒	โครงการจัดกิจกรรมวันสตรีสากล	เพื่อแสดงบทบาท หน้าที่ และพลังแห่งสตรีสร้างความสามัคคีและการแลกเปลี่ยนเรียนรู้ประสบการณ์ในการทำงาน	กลุ่มสตรีในจังหวัดเพชรบูรณ์	-	๑๕๐,๐๐๐	๑๕๐,๐๐๐	กลุ่มสตรีได้รวมพลังกันสร้างความสามัคคีและรู้จักการดำเนินงานเป็นหมู่คณะ	สำนักปลัดฯ
๓	โครงการพัฒนากลุ่มสตรีและกลุ่มผู้นำชุมชนในเขตจังหวัด	เพื่อสนับสนุนเพิ่มศักยภาพให้แก่กลุ่มสตรีและกลุ่มผู้นำชุมชนในเขตจังหวัดเพชรบูรณ์	กลุ่มสตรีและกลุ่มผู้นำชุมชนในจังหวัดเพชรบูรณ์	-	๕๐๐,๐๐๐	๕๐๐,๐๐๐	ผู้นำชุมชนมีเครื่องมือในการปฏิบัติงานอย่าง	สำนักปลัดฯ
๔	โครงการเสริมสร้างประสิทธิภาพบุคลากรและเครือข่ายผู้นำท้องถิ่นในเขตจังหวัดเพชรบูรณ์	เพื่อเป็นการเพิ่มพูนความรู้ความสามารถในการพัฒนาท้องถิ่นและชุมชน	บุคลากรและเครือข่ายผู้นำท้องถิ่นในเขตจังหวัดเพชรบูรณ์	๒๐๐,๐๐๐	๒๐๐,๐๐๐	๒๐๐,๐๐๐	บุคลากรและเครือข่ายผู้นำท้องถิ่นได้เพิ่มพูนความรู้ความสามารถในการพัฒนาท้องถิ่นและชุมชน	กองกิจการสภาฯ

รายละเอียดโครงการพัฒนา
แผนพัฒนาสามปีองค์การบริหารส่วนจังหวัดเพชรบูรณ์ (พ.ศ. ๒๕๕๗ - ๒๕๕๙)

๕. ยุทธศาสตร์การพัฒนาด้านการเมืองและการบริหาร

๕.๖ ส่งเสริมสนับสนุนองค์กรภาคประชาสังคม

ที่	โครงการ	วัตถุประสงค์	เป้าหมาย (ผลผลิตของโครงการ)	งบประมาณและที่มา			ผลลัพธ์ที่คาดว่าจะได้รับ	หน่วยงานที่รับผิดชอบ
				๒๕๕๗ (บาท)	๒๕๕๘ (บาท)	๒๕๕๙ (บาท)		
๕	โครงการสิทธิและการมีส่วนร่วมของประชาชน	เพื่อส่งเสริมให้ประชาชนมีความเข้าใจในสิทธิและบทบาทหน้าที่ของตนเอง	อบรมให้ความรู้เกี่ยวกับสิทธิและการมีส่วนร่วมแก่ประชาชนในเขตจังหวัดเพชรบูรณ์	-	๑๐๐,๐๐๐	๑๐๐,๐๐๐	ประชาชนมีความรู้ความเข้าใจในสิทธิและหน้าที่ของตนเอง	กองกิจการสภาฯ
๖	โครงการอบรมสัมมนาให้ความรู้ด้านการปฏิบัติงานแก่ผู้ปกครองท้องที่ในการบูรณาการการทำงานร่วมกับหน่วยงานองค์กรปกครองส่วนท้องถิ่น	เพื่อพัฒนาศักยภาพ และการบูรณาการการทำงานร่วมกันระหว่างองค์กรปกครองส่วนท้องถิ่นและฝ่ายปกครองท้องที่	จัดกิจกรรมอบรมสัมมนา แก่กำนัน ผู้ใหญ่บ้าน ผู้บริหารและสมาชิกสภาท้องถิ่น และข้าราชการที่เกี่ยวข้องกับการปกครองท้องที่	๑,๐๐๐,๐๐๐	๑,๐๐๐,๐๐๐	๑,๐๐๐,๐๐๐	ผู้เข้าร่วมการอบรมฯ มีความรู้ความเข้าใจในการปฏิบัติงานและประสานงานกันอย่างมีประสิทธิภาพ	กองแผนฯ
๗	โครงการฝึกอบรมลูกเสือชาวบ้าน	เพื่อสร้างความสามัคคีให้ประชาชนเป็นคนดี มีศีลธรรม มีระเบียบวินัยอย่างแท้จริง	จัดกิจกรรมอบรมและ กิจกรรมเฉลิมพระเกียรติฯ	๒,๐๐๐,๐๐๐	-	-	ประชาชนมีความสามัคคี และเป็นคนดีของสังคม จะทำให้ชุมชนมีความเข้มแข็ง	กองแผนฯ
๘	โครงการอบรมให้ความรู้เกี่ยวกับสาธารณสุข	เพื่อส่งเสริมให้บุคลากรขององค์การบริหารส่วนจังหวัดเพชรบูรณ์มีความรู้ความเข้าใจเกี่ยวกับการช่วยเหลือประชาชนจากสาธารณสุข	จัดกิจกรรมอบรมบุคลากรขององค์การบริหารส่วนจังหวัดเพชรบูรณ์	๑๐๐,๐๐๐	๑๐๐,๐๐๐	๑๐๐,๐๐๐	บุคลากรที่รับการอบรม มีความรู้ความสามารถในการปฏิบัติหน้าที่และภารกิจในการบรรเทาสาธารณสุข	กองช่าง

ส่วนที่ ๖

การนำแผนพัฒนาสามปีไปสู่การปฏิบัติและการติดตามประเมินผล

การติดตามและประเมินผลโครงการ/กิจกรรม ในการนำแผนพัฒนาสามปีไปสู่การปฏิบัติ เป็นการดำเนินการ เพื่อให้ทราบว่าโครงการ/กิจกรรมที่นำไปปฏิบัติ นั้น บรรลุวัตถุประสงค์ และประสบความสำเร็จหรือไม่อย่างไร ซึ่งในการติดตามประเมินผลแผนพัฒนาขององค์การบริหารส่วนจังหวัด เพชรบูรณ์ ได้ดำเนินการแต่งตั้งคณะกรรมการติดตามและประเมินผลแผนพัฒนาองค์การบริหารส่วนจังหวัดเพชรบูรณ์ ตามระเบียบกระทรวงมหาดไทย ว่าด้วยการจัดทำแผนพัฒนาขององค์กรปกครองส่วนท้องถิ่น พ.ศ.๒๕๔๘ หมวด ๖ การติดตามและประเมินผลแผนพัฒนา ข้อ ๒๘ ให้ผู้บริหารท้องถิ่นแต่งตั้งคณะกรรมการติดตามและประเมินผลแผนพัฒนาท้องถิ่น โดยให้คณะกรรมการติดตามและประเมินผลแผนพัฒนาขององค์การบริหารส่วนจังหวัดเพชรบูรณ์ มีหน้าที่ ดังนี้

๑. กำหนดแนวทาง วิธีการในการติดตามและประเมินผลแผนพัฒนา

๒. ดำเนินการติดตามและประเมินผลแผนพัฒนา

๓. รายงานผลและเสนอความเห็นซึ่งได้จากการติดตามและประเมินผลแผนพัฒนาต่อผู้บริหารท้องถิ่น เพื่อให้ผู้บริหารท้องถิ่นเสนอต่อสภาท้องถิ่น คณะกรรมการพัฒนาท้องถิ่น และประกาศผลการติดตามและประเมินผลแผนพัฒนาท้องถิ่นให้ประชาชนในท้องถิ่นทราบโดยทั่วกันอย่างน้อยปีละหนึ่งครั้งภายในเดือนธันวาคมของทุกปี ทั้งนี้ให้ปิดประกาศโดยเปิดเผยไม่น้อยกว่าสามสิบวัน

๔. แต่งตั้งคณะอนุกรรมการหรือคณะทำงานเพื่อช่วยปฏิบัติงานตามที่เห็นสมควร

ในการกำหนดวิธีการติดตามและประเมินผลแผนพัฒนาสามปีขององค์การบริหารส่วนจังหวัดเพชรบูรณ์ ได้กำหนดการติดตามประเมินผลการดำเนินงานตามยุทธศาสตร์การพัฒนา ทั้ง ๕ ประเด็นยุทธศาสตร์ ซึ่งจะดำเนินการตรวจสอบ ติดตามและประเมินผลโครงการ/กิจกรรมที่ได้บรรจุไว้ในแผนพัฒนาสามปี ที่นำไปตั้งงบประมาณรายจ่ายประจำปี โดยดำเนินการตรวจสอบติดตามและประเมินผลโครงการ/กิจกรรมที่ได้นำไปปฏิบัติจริงว่ามีปัญหาและอุปสรรคในการปฏิบัติงานอย่างไร ควบคู่กับการติดตามประเมินผลด้วยตนเอง (SAR) และนำไปเป็นข้อมูลในการแก้ไขปัญหาและอุปสรรค ตลอดจนเพื่อให้ผู้บริหารนำไปเป็นเครื่องมือในการบริหาร สามารถตอบสนองต่อปัญหาความต้องการของประชาชนได้

ในการติดตามและประเมินผลแผนพัฒนาขององค์การบริหารส่วนจังหวัดเพชรบูรณ์ ได้กำหนดช่วงเวลาในการติดตามและประเมินผลแผนพัฒนาเป็นรายไตรมาส ดังนี้

ไตรมาสที่ ๑ ในระหว่างเดือนตุลาคม - ธันวาคม

ไตรมาสที่ ๒ ในระหว่างเดือนมกราคม - มีนาคม

ไตรมาสที่ ๓ ในระหว่างเดือนเมษายน - มิถุนายน

ไตรมาสที่ ๔ ในระหว่างเดือนกรกฎาคม - กันยายน



ประกาศองค์การบริหารส่วนจังหวัดเพชรบูรณ์
เรื่อง แผนพัฒนาสามปีองค์การบริหารส่วนจังหวัดเพชรบูรณ์ (พ.ศ.๒๕๕๗-๒๕๕๙)

ตามระเบียบกระทรวงมหาดไทย ว่าด้วยการจัดทำแผนพัฒนาขององค์กรปกครองส่วนท้องถิ่น พ.ศ.๒๕๔๘ หมวด ๓ ข้อ ๑๗ (๔) ผู้บริหารท้องถิ่นพิจารณาอนุมัติร่างแผนพัฒนาสามปีและประกาศใช้แผนพัฒนาสามปี นั้น

บัดนี้ องค์การบริหารส่วนจังหวัดเพชรบูรณ์ ได้ดำเนินการจัดทำแผนพัฒนาสามปีองค์การบริหารส่วนจังหวัดเพชรบูรณ์ (พ.ศ.๒๕๕๗-๒๕๕๙) และได้รับการอนุมัติจากผู้บริหารท้องถิ่น เสร็จเรียบร้อยแล้ว ดังนั้น เพื่อปฏิบัติให้เป็นไปตามระเบียบฯ ดังกล่าว จึงประกาศให้ทราบโดยทั่วกัน

ประกาศ ณ วันที่ ๒๐ มิถุนายน พ.ศ. ๒๕๕๖


(นายอัครเดช ทองใจสด)
นายกองค์การบริหารส่วนจังหวัดเพชรบูรณ์